

**DATABÁZE PODROBNÉ MAPY
ARCHEOLOGICKÝCH DOKUMENTAČNÍCH
BODŮ NA ÚZEMÍ PRAŽSKÉ PAMÁTKOVÉ REZERVACE**

Ladislav Hrdlička

Předkládané PDF představuje kompletní výpis databázové části Mapy archeologických dokumentačních bodů, jak ji k datu 31. 12. 2005 sestavil a publikoval PhDr. Ladislav Hrdlička (1937–2011). Publikace popisných údajů však nebyla nikdy doplněna publikací mapového podkladu, který zůstal v podobě rukopisu, resp. zeměpisných souřadnic.

V rámci projektu NAKI Integrovaný informační systém archeologických pramenů Prahy (MK ČR, DF13P01OVV014) provedl řešitelský kolektiv digitalizaci a kompletní revizi dochovaných topologických údajů, které jsou nyní (bez popisů uvedených na následujících stránkách) publikovány v rámci webového GIS prohlížeče na webové stránce www.praha-archeologicka.cz. Jedná se o prozatímní řešení, neboť v současné době probíhá komplexní revize a aktualizace popisných údajů, jež bude ukončena v roce 2017. I tak lze vyjádřit přesvědčení, že pro každodenní badatelskou práci i praxi památkové péče se jedná o značný krok vpřed a užitečnou, doposud chybějící pomůcku.

kolektiv IIS_APP, listopad 2015

PRAHA

**DATABÁZE PODROBNÉ MAPY
ARCHEOLOGICKÝCH DOKUMENTAČNÍCH BODŮ
NA ÚZEMÍ PRAŽSKÉ PAMÁTKOVÉ REZERVACE
(Aktualizace k 31. 12. 2005)**

LADISLAV HRDLIČKA

Práce vznikla s podporou autora

Ladislav Hrdlička

Praha. Databáze podrobné mapy archeologických dokumentačních bodů na území
Pražské památkové rezervace (Aktualizace k 31. 12. 2005)

© ARÚ AV ČR, Praha, v. v. i., 2005, 2009

Vydal:
Archeologický ústav Akademie věd České republiky, Praha, v. v. i.
Letenská 4,
118 01 Praha 1,
Česká republika

Redaktor neperiodických tisků: Petr Meduna
Grafická úprava, sazba a zlom: Jakub Sládeček
Obálka: Petr Meduna

Druhé aktualizované vydání

Náklad: 100 výtisků
ISBN 978-80-87365-19-9

Realizace CD: Hewer, s.r.o., Na Poříčí 30, 110 00 Praha 1

Objednávky:
Archeologický ústav AV ČR, Praha, v. v. i.
Letenská 4, 118 01 Praha 1, Česká republika
fax: +420 257 532 288
knihovna@arup.cas.cz

Obsah

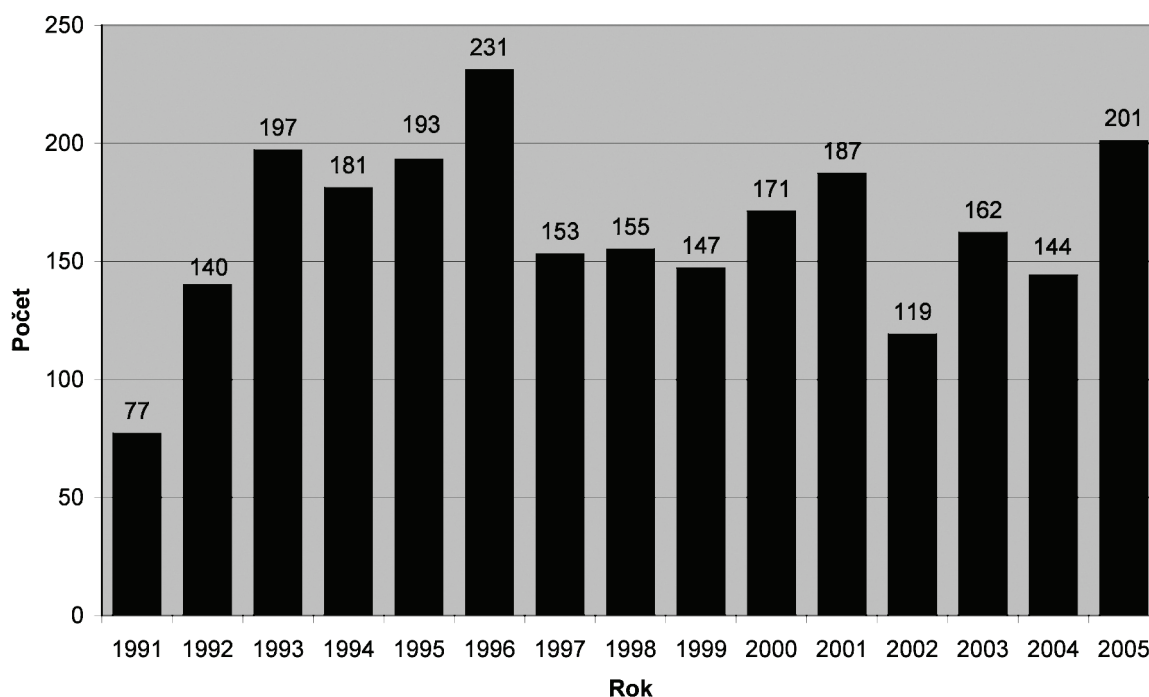
Použité zkratky	4
Úvod	5
Poděkování	7
I. Průvodní zpráva	8
I.1 Mapa archeologických dokumentačních bodů	8
I.1.1 Účel mapy	8
I.1.2 Předpoklady využití	18
I.1.3 Metodika sestavení mapy	18
I.1.4 Použitá metoda	20
I.2 Textová část	23
I.2.1 Databáze ADB	23
I.2.2 Struktura databáze	23
I.2.2.1 Popis struktury	23
I.2.2.2 Komentář k počítačové verzi	24
I.2.2.3 Komentář k publikovanému výpisu	25
Summary	27
Prameny a literatura	30
II. Databáze archeologických dokumentačních bodů	34
II.1.1 Soubor SMO-5 PRAHA 6-1	34
II.1.2 Soubor SMO-5 PRAHA 7-1	86
II.1.3 Soubor SMO-5 PRAHA 7-2	446
II.2 Bibliografie k databázi archeologických dokumentačních bodů	516

Použité zkratky

ADB	–	archeologický dokumentační bod
ADC	–	Archeologická databáze Čech
anal.	–	analýza
ARÚ	–	Archeologický ústav AV ČR Praha, od r. 2007 Archeologický ústav AV ČR, Praha, v. v. i.
Bpv	–	výškový systém Balt po vyrovnání
BZO	–	Bulletin záchranného oddělení (od r. 1969 Výzkumy v Čechách)
čj.	–	číslo jednací
čp.	–	číslo popisné
ČSNS	–	Česká státní nivelační síť (dříve ČSJNS)
JTSK	–	Jednotná trigonometrická síť katastrální
koor.	–	koordináty
k. ú.	–	katastrální území
MMP	–	Muzeum hl. m. Prahy
n. v.	–	nadmořská výška
NM	–	Národní muzeum
NZ	–	nálezová zpráva
PAK	–	Pražská archeologická komise
ppč.	–	číslo parcely
př. č.	–	přírůstkové číslo
PSH	–	Pražský sborník historický
PÚPP	–	Národní památkový ústav územní odborné pracoviště v hlavním městě Praze (před 1. 1. 2001 Pražský ústav památkové péče, do 31. 12. 2002 Státní památkový ústav v hlavním městě Praze)
pův. znač.	–	původní značení
SMO5	–	státní mapa odvozená v měř. 1:5000
ÚAPPSČ	–	Ústav archeologické památkové péče středních Čech
ZAA	–	Zpráva o archeologické akci

Úvod

Podklady pro podrobnou mapu archeologických dokumentačních bodů na území Pražské památkové rezervace se v Archeologickém ústavu začaly shromažďovat v souvislosti s projektem zaměřeným na rekonstrukci georeliéfu historického jádra Prahy a jeho vývoje (Hrdlička 1975; 1984a; 1984b). Její potřebu vyvolala skutečnost, že se na archeologické dokumentaci zájmového území po dobu několika generací podílelo několik institucí a to bez jakékoliv systematicky vedené centrální evidence. S podrobným mapováním archeologické aktivity v jádru Prahy se začalo po roce 1969 za odborné a technické pomoci PÚPP. Tehdy došlo z iniciativy nově ustavené Pražské archeologické komise (Buřival 1973, 20, 22; Princ 1981) rovněž k přesměrování dřívější orientace výzkumu z historicky významných solitérů na dokumentování co největšího počtu stavení uvnitř města (Fridrichová 1980, 18; Hrdlička 1994). Metoda systematického doplňování mozaiky se postupně aplikovala na většinu projektovaných stavebních a inženýrských výkopů, což vedlo k nebyvalému nárůstu terénní aktivity. Její intenzitu ještě více vystupňovala změna poměrů po roce 1989 (obr. 1), jejímž výsledkem je i plošná obnova a přestavba městského jádra iniciovaná novými vlastníky nemovitostí.



Obr. 1. Roční přírůstky archeologických dokumentačních bodů na území Pražské památkové rezervace za období 1991–2005 (sondy s přesahem do následujícího roku jsou uváděny za každý rok zvlášť).

Archeologické subjekty operující na území Prahy se oproti roku 2000 (cf. Hrdlička 2005, 5) rozrostly o další čtyři (Dragoun 2007), takže současnou poptávku po archeologických výzkumech v Praze může dnes uspokojovat již deset institucí (cf. zápisy ze zasedání Pražské archeologické komise). Na mapovaném území se však tato změna v nabídce archeologických výzkumů dosud neprojevila. Katastry zahrnuté do Pražské památkové rezervace stabilně zůstávají v péči jen těch čtyř institucí, které se jejich výzkumem již dlouhodobě zabývají: Patří k nim Archaia Praha o.s.p., Archeologický ústav AV ČR, Praha, v.v.i. (ARÚ), Muzeum hlavního města Prahy (MMP) a Národní památkový ústav územní odborné pracoviště v hlavním městě Praze (PÚPP). Monopolní postavení ARÚ ve výzkumu Hradčan, Pražského hradu a Vyšehradu, a tatáž pozice PÚPP v archeologické evidenci Malé Strany může být výhodou i nevýhodou zároveň: Na jedné straně nesporně přispívá k vyšší kvalitě přípravy a realizace terénního výzkumu (k tomu Hrdlička 1983), ale na straně druhé zvyšuje i riziko negativního vlivu subjektivních faktorů, které se uplatňují zejména v úrovni kritiky a interpretace pramene (např. v tendenci přeceňovat výpovědní možnosti náleзовých situací postižených identickými postdepozíčními procesy).

Předkládaná databáze podrobné mapy archeologických dokumentačních bodů (dále jen ADB) na území Pražské památkové rezervace s datem uzávěrky odborného obsahu 31.12.2005 je druhým opraveným a aktualizovaným vydáním její knižní podoby uzavřené k 31.12.2000 (Hrdlička 2005). Oproti prvnímu vydání evidujícimu celkem 3.645 dokumentačních bodů je doplněna o dalších 816 sond získaných v letech 2001 až 2005. Databáze je komponentou mapy ADB, jejíž aktualizovaný originál (astralonové fólie s graficky vyznačenými sondami podložené

listy katastrální mapy) je uživateli k dispozici v Archivu nálezových zpráv ARÚ (čj. 13654/09).¹ V současnosti se v ARÚ originál aktualizované mapy ADB digitalizuje v prostředí GIS a databáze převádí do programu MS Access (J. Mařík) pro potřeby jejich zpřístupnění širšímu okruhu zájemců.

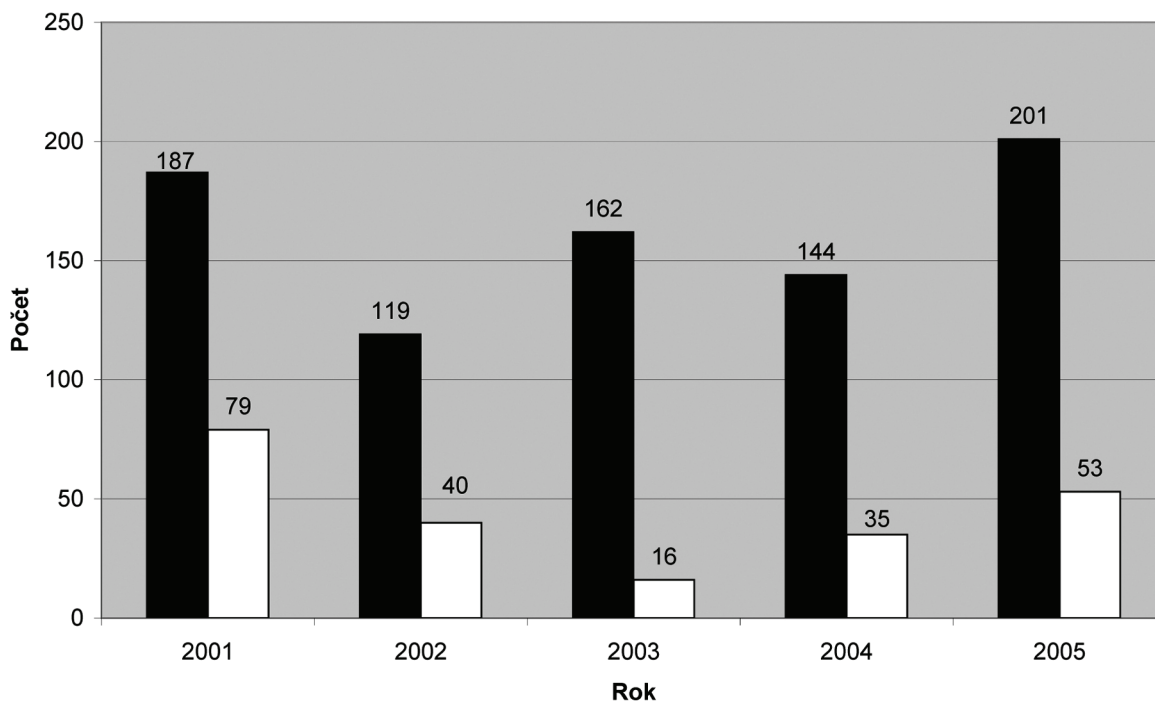
V Archivu nálezových zpráv ARÚ se kromě aktualizovaného originálu nacházejí také planografické otisky první verze mapy ADB s datem uzávěrky 31. 12. 1996 (Hrdlička 1996a, b, c), které jsou archivovány rovněž v Archeologickém odboru PÚPP. Digitalizovaná podoba této první verze byla jako samostatná vrstva (coverage) převzata do mapy archeologických terénů v Pražské památkové rezervaci (Wallisová – Omelka 1998), která vznikla na pracovišti PÚPP (Omelka – Wallisová 1999).

Původní předpoklad, že se mapa ADB realizovaných v Pražské památkové rezervaci bude v ARÚ pravidelně aktualizovat zároveň s přípravou periodika „Výzkumy v Čechách“ (Hrdlička 2005, 5), komplikují především tři skutečnosti: (1) Rozdíl v náplni Archeologické databáze Čech (evidence výzkumů a lokalit) a mapy ADB (evidence sond v jedné lokalitě), (2) opožděné předávání zpráv o archeologické akci (ZAA) a (3) otázka revize získaných údajů při absenci nálezových zpráv v době sběru dat.

Ad (1): Nedůsledné rozlišování informací pro Archeologickou databázi Čech (ADČ) od informací pro mapu ADB často vede k neúplnému vyplňování ZAA, které zatěžuje aktualizaci mapy pracným a zdlouhavým dohledáváním chybějících dat. Nejčastěji se vynechávají údaje, které jsou z hlediska ADČ irelevantní, ale pro mapu ADB prioritní (např. počet, poloha a původní značení sond).

Ad (2): Důsledkem je disproporce mezi počtem ADB realizovaných v příslušném kalendářním roce a jejich součtem z téhož roku v periodiku „Výzkumy v Čechách“. Zatímco z mimopražského území eviduje ADČ odhadem jen asi polovinu uskutečněných terénních akcí (Kuna 2007), u ADB z vnitřní Prahy bývá tento poměr zpočátku ještě méně příznivý (obr. 2). Terénní akce, o nichž neinformují ZAA ani dodatečně, unikají evidenci ADČ natrvalo. Aby mapa ADB i za těchto okolností mohla plnit svůj účel (cf. kap. I.1.1), musí se průběžně doplňovat ze všech dostupných pramenů, nejen z ADČ. V současnosti jsou nejspolehlivějším zdrojem aktuálních informací o terénních aktivitách na území Prahy přehledy akcí v zápisech ze zasedání Pražské archeologické komise. Tyto přehledy po konfrontaci s přírůstkovými seznamy výzkumů provádějících institucí umožňují vygenerovat nejkompletnější soupis uskutečněných terénních akcí, podle něhož lze aktualizovat databázi mapy ADB někdy i s víceletým předstihem před ADČ.

Ad (3): Nejasnosti se týkají hlavně metodiky výzkumu velkých stavenišť. Revizi vyžaduje zejména deklarované označování „plošný odkryv“, které se v diskusích používá ve třech významech bez rozlišování jejich výpovědní hodnoty: a) ve smyslu sondy > 10x10 m, b) pro skupinu sond a vertikálních řezů v ploše > 10x10 m a c) pro záchranné výzkumy realizované formou dohledu. Identifikace jednoho z těchto významů a eliminace jejich záměny se v aktualizované mapě ADB řeší rozšířením dosavadní škály značek pro grafické vyjádření přesně zaměřených ADB > 10x10 m (cf. kap. I.1.4).



Obr. 2. Počty realizovaných ADB za období 2001–2005 identifikované podle všech dostupných zdrojů (černě) a podle periodika „Výzkumy v Čechách“ (bíle).

¹ Část levobřežního úseku aktualizované mapy ADB s téměř všemi malostranskými sondami je už zpřístupněna i tiskem na upravených výřezech katastrální mapy Malé Strany (Čiháková – Havrda 2008, obr. 12a,b). Zahrnují segmenty mapových listů č. 214, 241–243, 268–269 a 295 s 1064 ADB z 1078 evidovaných. 5 sond chybí ve výřezu A kolem Klárova (ADB č. 2786, 3044–3045 a 3283–3284) a zbývajících 9 se nachází na Petříně západně od výřezu B (ADB č. 58, 120, 252, 1994–1997 a 2221–2222).

Poděkování

Za pomoc při sestavování předkládané mapy patří můj upřímný dík všem, kdo se na jejím vzniku aktivně podíleli, jakož i těm, kdo se nechali přesvědčit, že bez podrobného zmapování dokumentovaných archeologických situací by se mnohé z minulých dějů nedaly správně pochopit ani věrohodně vysvětlit.

Především jsem povinován díky Zvonimírovi Dragounovi, bývalému geodetovi PÚPP, který se jako první už v roce 1969 ujal nesnadného úkolu reálně zobrazovat v měřítku 1:1000 situaci, tvar a velikost archeologických sond realizovaných v zájmovém území. Na jeho práci navázal J. Mourek, jemuž patří dík za doplňování mapy podle dokumentace v archivu PÚPP a z podkladů získaných autorem v archivech institucí i od jednotlivých archeologů, kteří se na archeologickém výzkumu vnitřní Prahy podíleli a podílejí. Ze spolupracovníků v Archeologickém ústavu AV ČR jsem zavázán zejména I. Herichové za pečlivě sestavený soubor terénních akcí, uskutečněných v rámci výzkumu Pražského hradu vedeného J. Frolíkem, a B. Nechvátalovi za kompletní mapovou evidenci archeologického výzkumu Vyšehradu prováděného od r. 1924. Z kolegů v PÚPP jsem povinován díky za aktivní pomoc při mapování dokumentačních bodů všem: J. Čihákové, která doslova zaplnila malostranský segment mapy ADB, Z. Dragounovi za poskytnutí mapových podkladů jeho čtených sond ve staroměstských ulicích a domech a archeologům střední a mladé generace za velmi vstřícný postoj ke sběru dat. Především jejich přístup k mapě ADB mne naplňuje velkým optimizmem, neboť si již plně uvědomují, že ztráty informací způsobené nepřesnou polohou sondy mohou dokonce převýšit její přínos.

Za připomínky k průvodní zprávě vděčím D. Dreslerové, D. Křivánkové a S. Venclovi, který mne navíc přesvědčil, že ilustrace a příklady mají smysl a mohou mezi uživateli mapy oslovit i nearcheology.

Nakonec, ale zdaleka ne v poslední řadě, vyjadřuji svůj dík D. Křivánkové za trpělivost a ochotu zvládat i dodatečné opravy a doplňky, jejichž množství odpovídalo rozsahu databáze. Za pomoc při korekturách děkuji M. Drašnarové.

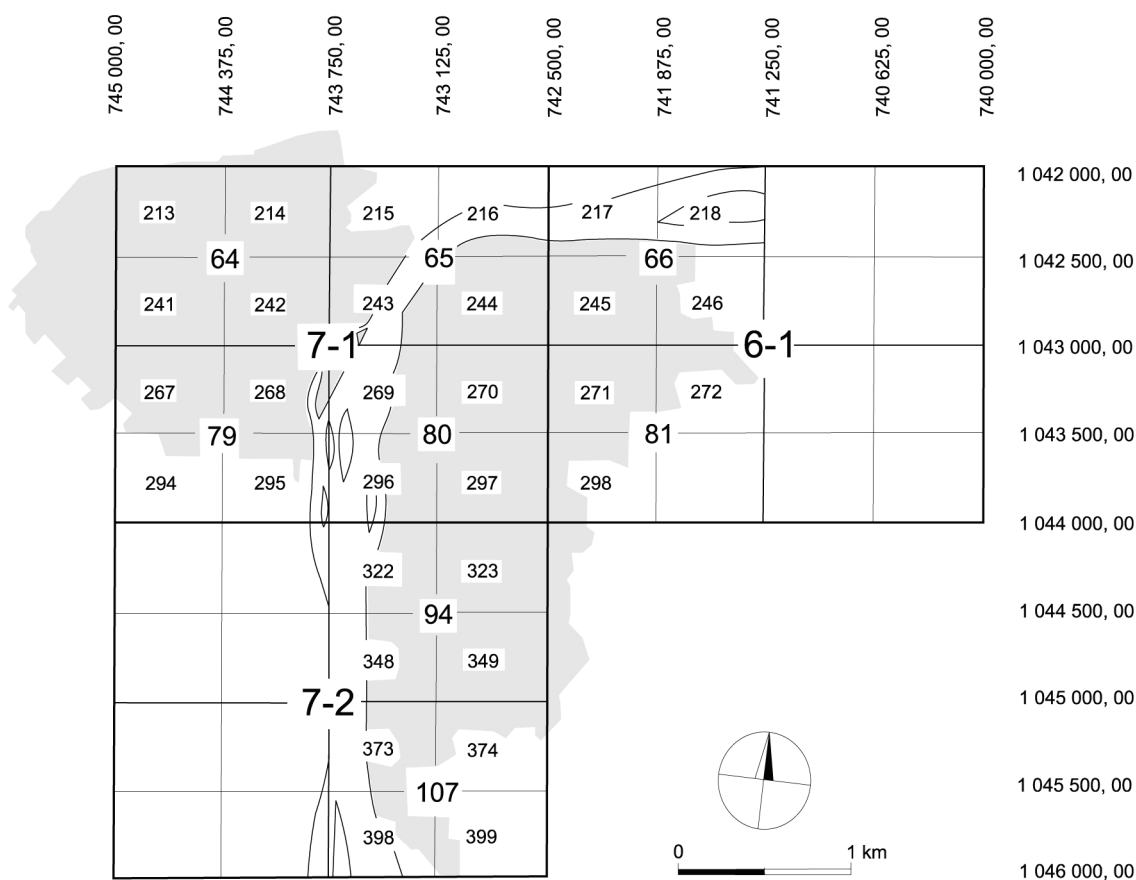
I. Průvodní zpráva

I.1 Mapa archeologických dokumentačních bodů

Z celkové rozlohy Pražské památkové rezervace (bez řeky Vltavy 6,906 km²) zahrnuje předkládaná mapa archeologických dokumentačních bodů 91,66 % území, které zobrazuje SMO 1:5000 na mapových listech Praha 6-1, Praha 7-1 a Praha 7-2 (obr. 3). Zbývajících 8,34 % rozlohy rezervace (0,576 km²) zasahuje na sousední mapové listy Praha 6-2, Praha 7-0 a Praha 8-1, na jejichž území se s mapováním archeologické terénní aktivity dosud nezačalo vzhledem k malému počtu realizovaných sond a dokumentovaných výkopů.

Archeologicky zmapovaná část Pražské památkové rezervace dosahuje tedy necelých 6,5 km² (6,330 km²) a zahrnuje katastrální území Starého Města, Josefova, Malé Strany a Vyšehradu, větší část Hradčan a téměř celý katastr Nového Města. Z tohoto území se do konce roku 2005 podařilo podchytit celkem 4.461 ADB s vědomím, že jejich evidence nikdy nemůže být úplná.

Podrobná mapa archeologických dokumentačních bodů na území Pražské památkové rezervace sestává z mapy ADB (Archiv ARÚ Praha, čj. 13654/09) a textové části (odd. II.1–2).



Obr. 3. Klad listů mapy archeologických dokumentačních bodů na území Pražské památkové rezervace (šedě) se souřadnicemi x a y v JTSK

I.1.1 Účel mapy

Mapa a databáze ADB na území Pražské památkové rezervace představují pramen, jehož přínos archeologii Prahy se uplatňuje hlavně ve třech rovinách: (1) v evidenci archeologické terénní aktivity v zájmovém území, (2) v základním výzkumu Prahy a (3) při ochraně archeologických památek v působnosti orgánů památkové péče.

Ad 1) Mapová evidence terénní aktivity má základní význam zejména při plánování a projektování nových archeologických akcí. Ve fázi jejich přípravy by podrobná mapa ADB měla přispět k tomu, aby otázky, které může připravovaná akce sledovat a řešit, zahrnovaly i ty, které dřívější výzkum okolí nedořešil nebo nově otevřel.

V tomto smyslu by využívání předložené mapy mohlo bránit tomu, aby se záchranné archeologické výzkumy nestaly jen zdrojem pouhého hromadění nákladně získaných duplicitních poznatků.

Akutní potřebu předkládané mapy lze doložit řadou příkladů. Nejpersvědčivěji ji však zdůvodňují množící se případy superpozice ADB (např. odd. II.1.2, sondy č. 548 a 1688 nebo 549 a 1654), kdy archeolog odkrývá základy starých sond, o jejichž existenci neměl ani tušení (cf. např. *Frolík et al. 1994*, sv. I, 3). Příčinou těchto neplánovaných překryvů ADB bývají jednak nedostatky v přípravě výzkumů (např. odd. II.1.2, sonda č. 1439), především však dosavadní mezery v jejich evidenci. Mnohé ADB včetně výše citovaných sond č. 548 a 549/7-1 chybí totiž nejen ve zveřejňovaných přehledech (BZO, PSH), ale dokonce i v archívech provádějících institucí. Neúplná evidence starých ADB a nedostatečná příprava nových nutně vedou k úniku informací (např. sondy 2969–2970/7-1) někdy i za přispění nevhodné taktiky záchranného výzkumu (např. sonda 2073/7-1). Takto ztracené informace, které se v areálech s plošně zničeným nadložím již nedají nahradit, významně ochuzují poznávací proces zejména v systematicky zkoumaných objektech.

Ad 2) Na území Pražské památkové rezervace, v níž se terén v průběhu tisíciletého osídlení soustavně překopával a systematicky zvyšoval a zarovnával, vznikalo antropogenní nadloží kumulací až několika desítek vrstev místy i do výše několika metrů. Detailní rozbor prozkoumaných stratigrafií poskytuje nejen možnost jejich datování prostřednictvím archeologických nálezů, ale přispívá i k poznání procesů, které vedly k jejich vzniku. K nejvěrohodnějším výsledkům rozboru a k interpretaci těchto mikrostratigrafií lze dospět v síti archeologických sond (odd. II.1.1–3) a geologických dokumentačních bodů (souhrnně naposledy *Šimek 1969; 1970; Šolc 1970*), jejíž zmapovanou podobu prezentují doprovodné ilustrace (obr. 4–5).

Mapa ADB a jejich databáze (odd. II.1.1–3) slouží základnímu výzkumu Prahy především ve čtyřech rovinách: (a) strategii terénního výzkumu městské památkové rezervace, (b) přípravě a vyhodnocování jednotlivých terénních akcí, (c) morfologicko-genetickému studiu historického jádra města a (d) prezentaci výsledků.

Pro vyhodnocování, prezentaci a morfologicko-genetické studium městského jádra mají nezastupitelnou úlohu generalizované přehledné profily. Jejich aplikace v archeologii přispívá k rozšiřování pramenné základny, protože přehledné profily jsou nejen prostorově úsporným a obsahově bohatým výkladem, ale především nedestruktivním nástrojem uvádějícím do vztahů i situace dosud skryté pod povrchem terénu. Heuristická hodnota přehledných profilů spočívá v tom, že podporují přenos dat z jednoho kontextu do jiného, čímž umožňují vidět dosud známé skutečnosti v nových souvislostech. Funkce, kterou poskytují přehledné profily základnímu výzkumu, velmi připomíná funkci modelu.

V Praze se výpovědní možnosti přehledných profilů uplatňují zejména v nejčlenitějších částech kotliny, kde vývoj antropogenního nadloží lze sledovat a interpretovat zároveň s proměnami terénního reliéfu. Nejproduktivnější jsou přehledné profily za situací, kdy se s jejich pomocí hledají varianty možného vztahu mezi nálezovými situacemi v izolovaných sondách již v průběhu terénního výzkumu. Tehdy se představy o terénní a nálezové situaci v prostoru mezi sondami mohou konkretizovat už ve chvíli, kdy je lze testovat ještě přímo v terénu buď podrobnější analýzou otevřených sond nebo jejich dodatečným zahuštěním. Pro poznávací proces je vždy přínosem, když se výsledky extrapolace a interpolace mohou průběžně ověřovat nejen v rámci dlouhodobého výzkumu celé lokality, ale i v průběhu jednosezónní akce např. ve statických sondách nebo inženýrských výkopech.

Možnosti, které poskytují přehledné profily základnímu výzkumu, nejnázorněji ilustrují příklady profilů generalizovaných na základě analýzy stratigrafie do několika následných komplexů např. podle stáří nebo způsobu vzniku. S jejich pomocí lze sledovat nejen směry pohybu a místa pobytu nejstaršího osídlení, ale i faktory, které je ovlivňovaly (obr. 6, 7).

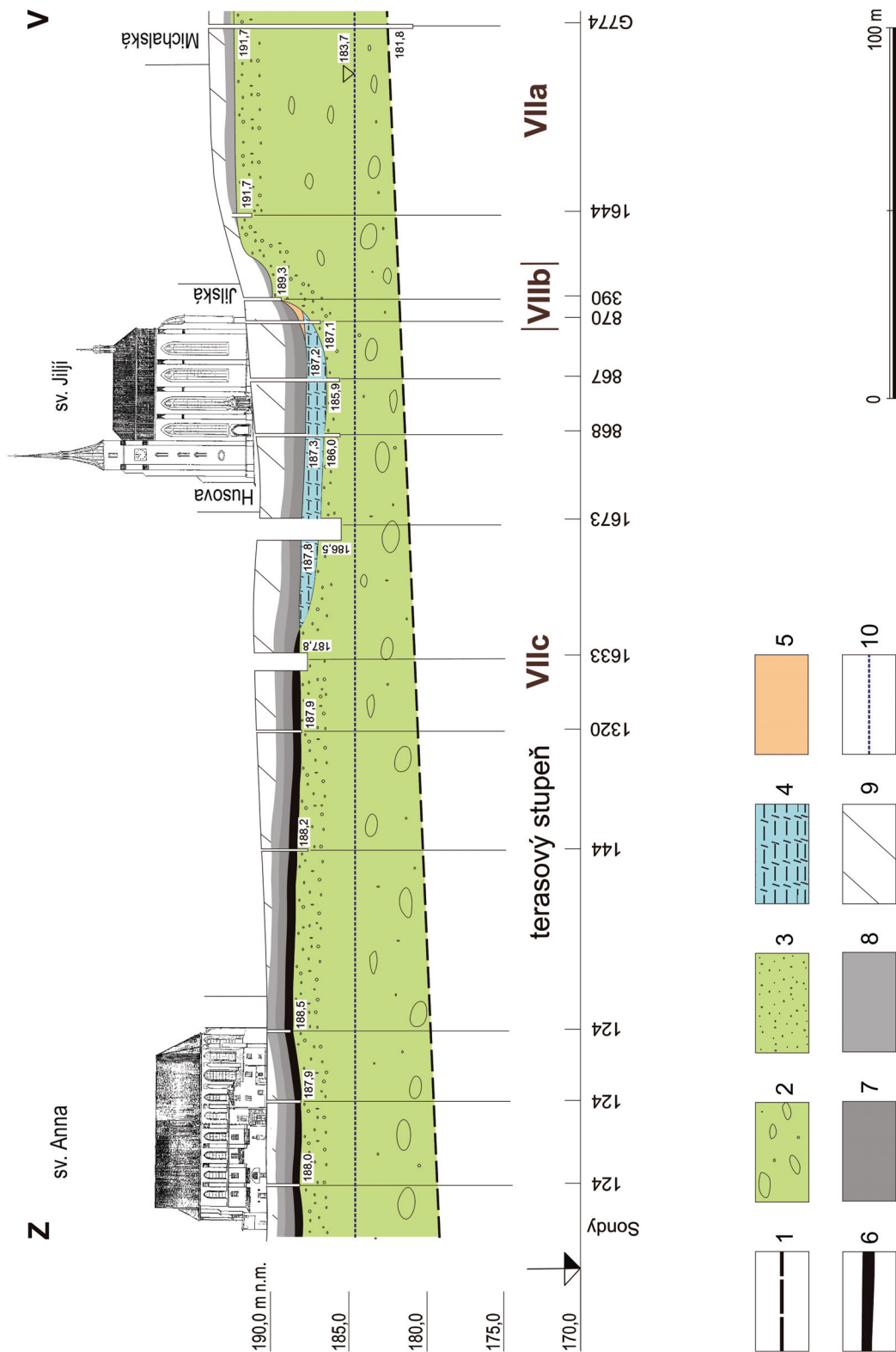
Ad 3) Pro památkovou péči představuje mapa ADB především účinný nástroj ochrany archeologických památek. Argumentem se stávají zejména přehledné profily generalizované podle stáří a způsobu vzniku, protože v síti dokumentačních bodů umožňují vědecky zdůvodnit vymezení plochy s prognózovaným potenciálem archeologických situací, a to jak v detailu např. v místě projektované novostavby, tak v celém zájmovém území. Tím stimuluje možnosti záchrany archeologických památek jednak plošnou ochranou archeologických terénů v rámci celých domovních bloků (*Dragoun – Omelka – Tryml 1997; Wallisová – Omelka 1998*), jednak na budoucích stavenišťích, kde umožňují reálné propočty nákladů i časové náročnosti záchranných výzkumů.



Obr. 4. Praha 1 - Staré Město, Karlova ulice s širším okolím. Redukovaný snímek katastrální mapy (listy č. 243, 244, 269 a 270) se situací archeologických a vybraných geologických dokumentačních bodů. Vysvětlivky: 1 – dokumentační body do vel. 2x2 m, 2 – řezy delší než 2 m a plochy > 2x2 m, 3 – archeologické akce lokalizované přibližně (s max. předpokládanou tolerancí 25 m), 4 – akce nezaměřené a vymezené jen velkou parcelou nebo traťovým jménem (předpokládaná tolerance 250 m), 5 – geologické vrty a kopané sondy, 6 – zastavěná plocha. Číslování ADB podle odd. II.1.2, geologických (G) podle Ř. Šimka 1970. Digitalizace J. Hlavatý.



Obr. 5. Praha 1 - Staré a Nové Město, nám. Republiky a Revoluční třída s širším okolím. Redukovaný snímek katastrální mapy (list č. 245) se situací archeologických a vybraných geologických dokumentačních bodů. Vysvětlivky: 1 – dokumentační body do vel. 2x2 m, 2 – řezy delší než 2 m a plochy > 2x2 m, 3 – archeologické akce lokalizované přibližně (s max. předpokládanou tolerancí 25 m), 4 – akce nezaměřené a vymezené jen velkou parcelou nebo traťovým jménem (předpokládaná tolerance 250 m), 5 – geologické vrty a kopané sondy, 6 – zastavěná plocha. Číslování ADB podle odd. II.1.1, geologických podle R. Šimka 1970. Digitalizace J. Hlavatý.



Obr. 6. Praha 1 - Staré Město, jihozápadní část. Schéma sídelního postupu napříč údolím. Mocnost komplexů 6–8 je pro názornost schematicky převýšena. Vysvětlivky: 1 – skální podklad, 2 – písčité šterky údolní terasy maninské (VII), 3 – povodňové sedimenty terasové úrovně VIIa-c, 4 – holocenní výplň přehlobení – převážně povodňové písčité hlíny, 5 – deluvium – materiál úrovně VIb, 6 – nejstarší sídlištní horizont s keramikou kalichovité profilace, 7 – souvrství s tzv. archaickým (silnostěnným) podtypem zduřelého okraje, 8 – souvrství se starší variantou tenkostěnného podtypu zduřelého okraje, 9 – souvrství 13.–14. století, 10 – hladina podzemní vody. Číslování archeologických dokumentačních bodů podle odd. II.1.2, číslování teras podle Záruby – Buchy – Ložka 1977. Všechny nadmořské výšky na profilu i v komentáři zůstaly ponechány v systému Jadran. Převzato: Hrdlička 2000, obr. 10.

Komentář: Z profilu lze ve shodě s distribucí artefaktů odvodit, že staroměstský břeh byl zasídlován od řeky. Ukazuje na to nejen směr šíření nejstarších raně středověkých stratigrafických komplexů (6, 7), ale i jejich celková mocnost, která klesá s růstem vzdálenosti od řeky. Shodnou výpověď artefaktů a stratigrafie doplňuje i svědectví nejstarších raně středověkých pohřebišť (*Hrdlička 1996d*, 163 s lit.). Z nich převážná většina byla totiž situována na hraně střední (VIIb) a nejvyšší (VIIa) údolní terasy (naposledy *Dragoun 2000*, obr. 7; *2001*, Abb. 16) pravděpodobně nad osadou nacházející se blíže k řece na nižší terasové úrovni (*Hrdlička 2001*, 191; *Piša 1978*, 223).

Na rozdíl od malostranské kotliny, v níž se soulad mezi historickým a geologickým vymezením pražského podhradí projevoval téměř od jeho samých počátků (*Čiháková – Závřel 1995*, 177), nabízelo pražské pravobřeží podhradnímu osídlení více vhodného prostoru, než mohlo zpočátku obsadit. Proto se na staroměstském břehu mnohem častěji vyskytují archeologické situace, které díky menší počáteční hustotě osídlení uchovaly i stopy vlivu faktorů usměrňujících postup a zahušťování osídlení v detailu. Geofaktory ovlivňující výběr místa k trvalému pobytu umožňuje identifikovat např. rozsah nejstaršího sídlištního horizontu (6), resp. jeho podélné hranice. Z profilu je patrné, že na nejnižší terasové úrovni VIIc se zasídlování agradačního valu směrem od řeky dočasně zastavilo u mělkého přehloubení (4) na samém okraji terasy. Bezprostřední blízkost přilehlé vyšší terasové úrovně (VIIb) naznačuje v sondě č. 870 deluvium (5) indikující úpatí svahu a v sondě č. 487 jižně od našeho profilu poloha písčitého štěrku (*Hrdlička 1990*, řez č. 1: vrstva 46) shazovaného pravděpodobně ze svahu střední terasy při úpravě původní trasy dnešní Jilské ulice. Na humózní náplavy přehloubení (4), které se od okolní terasové úrovně (3) lišily patrně i vegetačním krytem, vstupilo kompaktní osídlení až později (7). O mladším původu nejstarších sídlištních aktivit v přehloubení vypovídají nálezy keramiky se zduřelým okrajem (*Hrdlička 1996d*), jehož přítomnost datuje počátky osídlení v sondách č. 867, 868, 870 a 1673/7-1 a mimo rovinu profilu v sondách 487, 496–501 a 1933/7-1 (cf. odd. II.1.2).

Na plochem jesejném staroměstském břehu představovaly terasové stupně nejvýraznější terénní linie, u nichž se šíření podhradního osídlení dočasně zastavovalo (7). Význam terasových stupňů jako dominantního geofaktoru ovlivňujícího sídelní postup na pražském pravobřeží dokumentuje kromě již zmíněné situace nejstarších pohřebišť i pozdější osazení vyšších terasových úrovní (8). Jejich převýšení nad terémem obráceným k řece využívali také zakladatelé románských kostelů. Například z 19 novoměstských a staroměstských kostelů románského nebo pravděpodobně románského původu situovaných nad nejnižší nebovídskou terasou (VIIc), stálo na hraně terasy celkem 13: na devjické terase (V) to byly kostely sv. Kosmy a Damiána, sv. Petra na Zderaze a sv. Lazara (*Ječný et al. 1984*, obr. 5), na maninské terase (VIIa) kostely sv. Vojtěcha, sv. Petra na struze, sv. Štěpána ve zdi, sv. Michala, P. Marie před Týnem, sv. Jakuba a sv. Benedikta, a na újezdské terase (VIIb) kostely sv. Haštala, sv. Klimenta a sv. Petra na Poříčí (polohu staroměstských kostelů vzhledem k aktualizované rekonstrukci georeliéfu cf. *Dragoun 1997*, Abb. 1; *Hrdlička 1994*, 179, komentář k Fig. 7). Atypická poloha kostela sv. Jiljí, o němž se dříve předpokládalo, že stál na vyvýšenině (cf. *Hrdlička 1982*, 617 s lit.), zároveň antikvuje tzv. „ostrovni“ teorii (*Piša 1958*), podle níž měly být základy staroměstské uliční sítě reliktem vodoteče, zatímco domovní bloky údajně opisují půdorysy někdejších ostrovů. Jako oporu této teorie je třeba odmítnout i popisy průběhu katastrofálních povodní v písemných pramenech, protože veškeré zmínky o průtoku vzduté vody staroměstskými ulicemi jako říčními rameny pocházejí až z doby, kdy domovní bloky byly již souvisle obestavěny, takže vzdutá voda vlastně jinudy než ulicemi ani proudit a odtékat nemohla (naposledy *Hrdlička 2001*, 207).

Směry nejvýraznějších terénních linií místně využívaly i předlokační komunikace, jejichž síť se v rostlé části města dodnes uchovala. Předpoklad, že dnešní Jilská ulice např. sledovala údolní hranu maninské terasy (*Záruba 1948*, geologická mapa území vnitřní Prahy v příloze), potvrzuje její archeologicky zjištěná původní trasa (*Hrdlička 1982*, 617, obr. 9:2), která se věrohodně interpretuje jako přímá spojnice dnešního Malého náměstí s cestou na Vyšehrad (naposledy *Starec 1998a*, 32, obr. 4). Z profilu jednoznačně plyne, že původní úroveň dnešní Jilské ulice doslova obcházela čelo maninské terasy (VIIa) po úzkém stupni, který je reliktem újezdské terasy VIIb (naposledy *Hrdlička 2001*, obr. 32/6). V jižním úseku Jilské ulice, kde se terasová úroveň VIIb zřejmě nedochovala, lze pokračování cesty předpokládat v umělém zářezu do svahu.

Terasové zlomy v terénním reliéfu staroměstského území přetrvávaly až do gotizace města. V průběhu transformace Prahy románské v gotické Staré Město se stupňovitě překonávání výškových rozdílů na veřejných prostranstvích a podél komunikací nahrazovalo svahem, který více vyhovoval urbanizaci prostoru i potřebám nové řadové zástavby. Nivelizace stavební úrovně podminila výstavbu řadových domů i v rovině našeho profilu podél dnešní Jilské ulice, jejíž stavební čáry na východní a západní straně se původně nacházely v rozdílné terasové úrovni. Proměna terasových stupňů na povlný svah se v těchto místech realizovala jednak částečným odtěžením náplavů z přilehlé úrovně vyšší terasy (např. v sondě 1644), jednak navážením nižších úrovní. Tato akce se na zaplavované nebovídské terase (úroveň VIIc) prolínala s protipovodňovou aktivitou staroměstských obyvatel, kteří po katastrofálních povodních v letech 1272 a 1273, dosahujících až ke kostelu sv. Jiljí, začali úroveň terénu v nejnižší položených částech města systematicky zvyšovat (*Hrdlička 2001*, 211).

Svahy, které tehdy nahradily původní terasové stupně, se v terénním reliéfu Starého Města uplatňují dodnes. Největšího sklonu a délky dosahují mezi dnešní Bartolomějskou a Konviktskou ulicí, kde vzhledem k téměř totální redukci náplavů střední újezdské terasy VIIb je převýšení nejvyšší maninské terasy VIIa dvojnásobné. V linii našeho profilu připomíná existenci terasových stupňů stávající svah překonávaný zástavbou východní fronty Jilské ulice a dnešní Zlatou uličkou procházející podél jižního průčelí kostela sv. Jiljí.

Poznatek, že povodňové náplavy přehloubení na okraji nejnižší terasy VIIc (4) byly osazeny později než okolní terasová úroveň, je pro poznávací proces přínosem i z metodického hlediska. Ukazuje se, že na údolním dně s vyvinutými terasami se plošný rozsah sídlištního horizontu, který je geologicky jednoznačně vymezen (např. 6), může rekonstruovat mnohem efektivněji a přesněji v síti geologických vrstev a sond než podle archeologické dokumentace (*Hrdlička 2000*, obr. 9:1; *2001*, obr. 32/6:1). Oproti fluvialním náplavům jsou totiž archeologické situace pro aproximaci méně reprezentativní a více zatíženy chybou způsobenou postdepozicičními procesy (*Hrdlička 2001*, 206). Vyplývá to ze specifických vlastností antropogenního nadloží, které jako „kulturní“ hornina se od všech přírodních hornin zásadně liší svou nestejnorodostí, nepravidelností uložení (např. *Šimek 1970*, průvodní zpráva, 54) i značně větším rozsahem narušení.



Obr. 7. Praha 1 - Staré Město. Přehledný profil vedený napříč údolím od Mánesova mostu Kaprovou ulicí na Staroměstské náměstí.

Vysvětlivky: 1 – skalní podklad, 2 – písčité štěrky údolní terasy maninské (VII), 3 – starší úroveň holocenní nivy (drobné písčité štěrky), 4 – holocenní výplň přehlobení na okraji nivy a výplň vodoteče (?) na okraji terasy Vltb, 5 – spontánně akumulované sídlištní souvrství, 6 – hradební zeď z poloviny 13. stol., 7 – navážky a násypy 2. poloviny 13. stol., 8 – mladší úroveň holocenní nivy (převážně povodňové hlíny), 9 – protipovodňové navážky 2. poloviny 13. až počátku 14. stol., 10 – navážky 2. poloviny 19. stol., 11 – navážky z přelomu 19. a 20. stol., 12 – nález keramiky 14. stol. (podle *Humla 1973 a 1975*), 13 – hladina podzemní vody. Číslování geologických dokumentačních bodů (G) podle *Šimka 1970*, archeologických podle odd. II.1.2, číslování teras podle *Záruby-Buchy-Ložka 1977*. Všechny nadmořské výšky na profilu i v komentáři zůstaly ponechány v zaměření jadranškém.

Komentář: Reliéf Pražské kotliny byl na konci prvého tisíciletí dosud jen málo dotčený antropogenními vlivy. Výška původní hladiny Vltavy, odvozená z podélného profilu vltavskými terasami (naposledy reprodukována in *Kovanda et al. 2001*, příl. 3), se pod Hradem pohybovala při kótě 181,7, tedy asi o 3,2 m níže než dnes (kóta 184,9). V terénním reliéfu území pozdějšího Starého Města se uplatňovaly ještě všechny tři stupně údolní terasy (naposledy *Hrdlička 2001*, obr. 32/6: VIIa–c), z nichž povodně ohrožovaly jen nejnižší (stupeň Vltb), a to pouze v období katastrofálních tzv. stoletých vod. Nepřístupná trvalému osídlení zůstala jen holocenní niva, jejíž dvě úrovně – starší (3–4) a mladší (8) – odpovídají původní (kóta 181,7) a vzduté hladině řeky (kóta 184,9). Z malého výškového rozdílu mezi původní hladinou řeky a původní úrovní holocenní nivy je zřejmé, že se niva mohla využívat jen sezónně mimo období obvyklých velkých vod. Trvale obydlené objekty se ve starší úrovni staroměstské nivy (3–4) nemohly vyskytovat ne proto, že by byly blízko řeky vně hrázeného města nebo v místě pozdější skládky městského odpadu (tyto argumenty, použité Z. Dragounem in *Dragoun – Škabrada – Tryml 2002*, 321, 330, nejsou důkazem, ale indicií), nýbrž jednoznačně kvůli hrozbě každoročních povodní. O nezpůsobilosti holocenní nivy k trvalému sídlení vypovídá i rozsah kompaktního podhradního osídlení (5), jehož hranice proti řece nikde nestoupila pod hranu nejnižší terasy. Niva zůstala vně intravilánu i po konstituování Starého Města, což dokazuje průběh jeho hradební zdi z poloviny 13. století (6). Tato hradba, která se později stala umělou hranicí mezi fluvialními náplavy na břehu (8) a navážkami ve městě (9; cf. *Záruba – Šimek 1963*, 9, profil B, 3–5), opisovala hranu terasy na nižší vrstevnici, aby ji voda nepodemlela (naposledy *Hrdlička 2001*, 210), a svah nad ní byl alespoň zčásti zarovnan (7). Dynamiku navážení terénu podél vnitřní strany hradební zdi předurčilo využití pozemků přiléhajících ke hradbě. Nejrychleji byla upravena staveniště novostavb přizdívaných ke hradbě (např. *Dragoun 1980*) a nejpomaleji zadní části parcel, které zůstávaly volné a navázely se postupně pouze materiálem místního původu (např. *Dragoun 1995a*).

V pobřežním pásu holocenní nivy se trvalé osídlení mohlo udržet jen na výplavových kuzelech v ústí vltavských přítoků. Úroveň výplavových kuželů převyšovala okolní úroveň nivy a proto zůstávaly mimo dosah obvyklých velkých vod (např. „ostrov pod mostem pražským“ na náplavech potoka Brusnice v prostoru dnešního Klárova – cf. *Hrdlička 1972*). Převýšení nad nivou chránilo osídlení výplavových kuželů před obvyklými povodněmi ovšem jen do doby zvýšené akumulace v řečišti, k níž začalo docházet po polovině 13. století vlivem funkce pevných jezů. Vliv starých pražských jezů na akumulaci v řečišti se na podélném profilu vltavskými terasami projevuje mezi Helmovským jezem a ústím Berounky (*Záruba-Pfeffermann 1942*, tab. I), kde mocnost náplavů je proti úsekům pod a nad Prahou o 2–4 m větší (*Záruba 1948*, pozn. na s. 29). To znamená, že i hladina vody v řece byla před stavbou jezů podstatně níže než dnes. Pro její normální výšku mezi Národním divadlem a Mánesovým mostem byla odvozena kóta 181,5–182,5, tedy proti dnešní hladině zhruba o 3–3,5 m nižší (*Záruba – Pašek 1960*, 49 sq.; *Záruba – Šimek 1964*, 116).

Z hydrologického hlediska tvoří údolní terasy (2) a holocenní náplavy (3–4, 8) jeden celek. Jejich společným znakem je komunikace mezi hladinou podzemní vody (13) a mezi hladinou Vltavy a jejím kolísáním. V Praze je tento souvislý obzor poříční vody značně ovlivňován vzdutou hladinou jezů (*Šimek 1969*, 50). Pod Starým Městem a dolním Novým Městem má hladina podzemní vody zřetelný spád k severovýchodu ve směru sklonu údolního dna. Údolní štěrkové náplavy jsou zde od středověku napájeny vzdutou říční vodou nad Staroměstským jezem (kóta vzduté hladiny 185,84 m n.m.) a jezem Šitkovským (kóta vzduté hladiny 187,10 m n.m.), která jimi protéká do úrovně hladiny v Karlíně (kóta 180,5 m n.m.). Kromě přirodu vody z řeky je obzor poříční vody napájen i vodami, které stékají do údolí po povrchu skalního podkladu z vyšších vodních obzorů. Tyto vody lokálně zvyšují hladinu poříční vody především při okraji údolní terasy (*Záruba 1948*, 36 sq.).

V zájmovém území hladina podzemní vody směrem od řeky prudce klesá a již po 50–100 m dosahuje nižší kóty než je vzdutí Helmovského jezu (kóta 184,9

m n.m.), vzdáleného přes 1600 m (Šimek 1970, 70 sq.). V podélném profilu přes Staré Město se podle měření z let 1964–1965 projevuje v průběhu hladiny podzemní vody kromě prudkého poklesu od řeky také značné zmírnění vlivu zvýšené hladiny vody ve Vltavě (Šimek 1970, 71, obr. 16). V uváděných příkladech (Šimek 1970, 71, obr.16; Záruba 1948, 41) se hladina podzemní vody v náplavech zvyšuje v poměru ke zvýšení stavu hladiny Vltavy zhruba o jednu třetinu, přičemž stoupá se zpožděním, které je přímo úměrné vzdálenosti místa od řeky. Krátkodobé vysoké vodní stavy ve Vltavě se v náplavech nemohou významněji uplatnit, protože než vlna vysoké vody pronikne k nějakému vzdálenějšímu místu, nastává již pokles hladiny v řece a procezená voda z řečiště se vrací zpět do řeky (Záruba 1948, 41).

Hladina podzemní vody vytváří pod Starým a Novým Městem mělké koryto, jehož zvýšené okraje jsou jednak těsně u řeky, jednak při okraji údolní terasy. Nejnižší místo tohoto koryta není stálé. Při nižším stavu vody v řece, kdy převládá proud vody ze vzduší staroměstského jezu od jihozápadu, se nejnižší místo přesunuje k severozápadu, tedy blíže k řece. a naopak, když je hladina vody ve Vltavě zvýšena, příron vody z řeky do náplavů odsouává nejnižší úroveň hladiny podzemní vody dále od řeky směrem k severovýchodu (Šimek 1966). Vzhledem k velmi malé hloubce této deprese (rozdíly mezi hladinami ve studních na dně zmíněného koryta se při jednotlivých měřeních pohybují v rozmezí pouhých 20–50 cm – cf. Šimek 1970, 73, tab. 17) nelze však předpokládat, že by její přesuny významněji ovlivňovaly zásobování města vodou.

Príspevkem k rozlišení zdrojů podzemní vody jímáné novoměstskými studněmi na maninské terase VIIa je poznání rozsah vlivu poříční vody. Byl identifikován v linii ul. U Obecního dvora–Panská–tř. Politických vězňů na příčném profilu, v němž vliv poříční vody převládá až asi po dnešní Jindřišskou ulici. Nasvědčují tomu i chemické rozborů vzorků podzemní vody odebrané v tomto profilu (Šimek 1970, 73). Z toho lze soudit, že mezi řekou a Jindřišskou ulicí všechny studny čerpající poříční vodu, by mimo období, kdy jezy byly vyřazeny z činnosti (např. protržením za povodně v r. 1342 nebo 1784 – cf. Malý 1966, 83, 85), neměly dlouhodobě ztrácet vodu ani vysychat. Hrubé písčité šterky údolní terasy jsou totiž jediným hydrologickým celkem na území Prahy, kde je možné dosáhnout větší stálé vydatnosti, a proto také dodnes zůstávají zdrojem vody pro technické účely (Šimek 1970, 73 sq.).

Vzdouvání vltavské hladiny vlivem funkce pevných jezů vedlo mj. k rozšiřování říčního toku na úkor níže položených břehů. Z nich více ustoupil břeh na pravé straně, o němž se již dříve předpokládalo, že byl nižší než levý (Soukup 1905, 9; Wirth 1948, 67). Podél břehů byla spodní hranice trvalého osídlení odsouvána do stále vyšších poloh nejen zvyšující se hladinou Vltavy, ale i poříční vodou, jejíž hladina (13) kolísá podle výšky vody v řečišti a podle vlhkosti období. V bezprostřední blízkosti řeky bylo kolísání hladiny podzemní vody soustavně pozorováno např. na staveništi domu čp. 1435/II v Divadelní ulici, kde během 2 let činil rozkyv hladiny 1,14 m v rozmezí kóty 185,20 až 186,34 m n.m. (Záruba 1948, 41). Po změně hydrologického režimu řeky se výška hladiny podzemní vody dosahovaná v období obvyklých velkých vod stala faktorem, který výrazně snížil limit pro maximální hloubku objektů, jejichž zahloubení interiéru neměl být zaplavován. Toto omezení platilo především v těsném sousedství řeky, kde objekty zasahující do náplavů pod hladinu obvyklých velkých vod by poříční voda zaplavovala i za krátkodobých vyšších vodních stavů (z archeologicky dokumentovaných např. objekty na zmíněném „ostrově pod mostem pražským“; naposledy Hrdlička 2001, 210).

Změny hydrologického režimu řeky vyvolané stavbou jezů se podařilo archeologicky změřit a datovat zatím jen v úseku, kde hladinu vody vzdouval jez zvaný „Na pískách“, který zanikl pravděpodobně za povodně v r. 1342. Nacházel se mezi dnešní Strakovou akademií a Dvořákovým nábřezím, při jehož stavbě v r. 1899 byla část jezu odkryta (Malý 1966, 84 sq.). Z náleзовých situací v tomto úseku (cf. odd. II.1.2: sondy č. 245 a 249) bylo možné odvodit, že v poslední čtvrtině 13. století se nad tímto jezem ocitaly v dosahu obvyklých velkých vod už i polohy kolem kóty 186,5–187,0 m n.m., tedy úroveň, která ještě před polovinou století byla před obvyklými povodněmi zcela bezpečná. To znamená, že na celkově zvýšené vltavské hladině o dnešních 3,5 m se velmi výrazně podílela už druhá polovina 13. století, a to přibližně dvěma třetinami (naposledy Hrdlička 2001, 210 sq.).

Zvyšování hladiny v řece se v antropogenním nadloží nejnižší staroměstské terasy projevilo dvěma jednosměrně pohyblivými chronologickými předěly, které umožňují datovat archeologické situace vzhledem ke změně hydrologického režimu řeky Vltavy. Prvým předělem byla stoupající hladina poříční vody (13), pod jejíž dnešní úroveň mohou kromě studní zasahovat jen objekty starší než poslední čtvrtina 13. století. Druhý předěl představovala spodní hranice trvalého osídlení „vytlačovaná“ obvyklými velkými vodami do stále vyšších poloh. Mezi staroměstským jezem a jezem „Na pískách“ se tato hranice ještě před koncem 13. století posunula až k vrstevnici 187,0 m n.m., která se tak stala nejnižším možným výškovým limitem úrovně terénu 14. století v tomto úseku intravilánu. V místech, kde ani podloží ani spontánní akumulace 13. století této úrovně nedosáhly, bude 14. století pod kótou 187,0 m n.m. zastoupeno s největší pravděpodobností jen navážkami (Hrdlička 1975, 110 sq.). Do navážek se kromě demoličního materiálu používaly hlavně výkopy, v nichž artefakty jsou vesměs starší než zvyšovaná úroveň terénu (např. Rykl – Rakušan – Dragoun 2003, 120, obr. 16:5).

Vzdouvání hladiny Vltavy vlivem funkce pevných jezů značně ovlivnilo sedimentaci nejmladších údolních náplavů v Praze a jejím okolí. Na staroměstském břehu bývají mladší holocenní náplavy (8) druhotně zbarveným rozplaveným sidištním odpadem, který se tam vyvázel z města. Převýšení vzduté hladiny řeky (kóta 184,9) nad starší úrovní holocenní nivy (3–4) naznačuje, že situování skládky městského odpadu na břehu, bezprostředně za hradbou, mělo pro Staré Město navíc jednu zatím nezdůrazňovanou výhodu: kromě toho, že byl břeh nejbližším možným smetištěm, byl odpadem zároveň zvyšován a tím zpřístupňován dalším aktivitám, které ke své činnosti potřebovaly říční vodu (Hrdlička 1997, 248). V tomto případě se s odpadem zacházelo i jako s navážkou, což ve středověké Praze nebyl ojedinělý jev (např. Bureš 1995). Ekvivalentem mladších holocenních náplavů na břehu jsou uvnitř města navážky a násypy (9), jimiž obyvatelé osídlení zaplavovaných částí Starého Města reagovali na změnu hydrologického režimu řeky. Na rozdíl od nivy, kterou lidé po častých záplavách ostředních výplavových kuželů opouštěli (Hrdlička 2001, 211), na nejnižší staroměstské terase čelili hrozbě opakujících se povodní navážením terénu. Tyto navážky (9) se od staršího sidištního souvrství (5) zásadně liší kromě řady charakteristických znaků a vlastností také původem zeminy. Zatímco sidištní souvrství narůstalo spontánně hromaděním materiálu místního původu, který se jako vedlejší produkt sídlení ze sídliště ještě nevyvázel, ale ponechával v místech, kde byl vyprodukován (Hrdlička 1997, 246), materiál do navážek se zpravidla získával jinde než v místě nálezu (Hrdlička 1993a, 663). Textura navážek a jejich poloha v nadloží shodně vypovídají, že byly záměrně přemístovány již v souvislosti s přetvářením terénního reliéfu města.

Rozhraní mezi starším sidištním souvrstvím a mladšími navážkami má obvykle podobu ostré hranice, kterou by bylo možné považovat za archeologický doklad definitivního přechodu od spontánního k řízenému ukládání sedimentů. Pravidelné odstraňování odpadu z ulic a náměstí, písemně implikované až k roku 1329 (Tomek 1892, 555), lze interpretovat i jako projev zásadní změny chování, již se završila transformace raně městské aglomerace v město vrcholně středověkého typu i ve smyslu kulturně-historickém (Klápště 1984). Ve staroměstské stratigrafii se tato změna jeví jako jednorázová událost, chybí však důkaz, že by k ní došlo v celém městě najednou. Podle archeologické výpovědi byla výsledkem multifaktoriálního procesu, na němž se podílelo více činitelů s lokální i celoměstskou působností. Některé z nich se lišily intenzitou, která se mohla měnit s prostorem i časem, jiné zase náhlým (např. povodně), nebo naopak pozvolným nástupem (naposledy Hrdlička 2001, 210).

Z hlediska poznávacího procesu je vždy užitečné, když se na přehledných profilech interpolovaná úroveň rozhraní mezi spontánně akumulovaným souvrstvím (5) a mladšími navážkami (9) konfrontuje s výškou této úrovně v nových dokumentačních bodech a v případě potřeby se aktuálně upřesňuje. Tento postup je přínosný hlavně v komunikacích a na veřejných prostranstvích, kde přechod od spontánní k řízené akumulaci velmi často znejasňují inženýrské výkopy, jejichž zásypy se od navážek téměř neliší. Na našem profilu např. je hranice mezi spontánní a mezi řízenou akumulací interpolována ze situace jen ve třech dokumentačních bodech: v sondě č. 368 a 1919 (cf. odd. II.1.2) a v geologické sondě G827 (Šimek 1970). Ve stratigrafii ulic a náměstí se toto rozhraní vyskytuje v intaktní stavu zpravidla jen na příčných profilech, jejichž rovina vede kolmo na inženýrské síť (např. Hrdlička 1983, obr. 8); jediné tyto profily umožňují zachytit spontánní akumulaci v místech, kde

se dochovala nejméně (cf. např. rozdílnou výšku úrovně spontánní akumulace uprostřed Malého náměstí – *Hrdlička 2000*, obr. 11-, a podél jeho obvodu v trasách inženýrských sítí – *Hrdlička 1993a*, obr. 3).

Ze všech faktorů aktivně ovlivňujících vývoj terénního reliéfu lze na našem profilu spolehlivě identifikovat jen dva: (1) povodně a (2) nivelizaci stavební úrovně raně gotické zástavby.

Ad (1): Po přehrazení řeky stavbou pevných jezů se nebezpečí častých povodní stalo reálnou hrozbou i pro obyvatele Starého Města. Nejnižší položené části jeho intravilánu byly stále častěji zaplavovány také v období obvyklých velkých vod, kdy se v jejich dosahu začala ocitát i nejnižší terasová úroveň (VIIc) dříve zaplavovaná jen katastrofálními tzv. stoletými vodami. Byla-li předtím nejnižší staroměstská terasa trvale bezpečná před obvyklými povodněmi, od poslední čtvrtiny 13. století ji tyto povodně mohly vlivem nepříznivého účinku jezů zaplavit až do výšky 186,5–187 m n.m., tedy stejně jako zmíněný „ostrov pod mostem pražským“ v malostranské nivě. Pokud se v intravilánu Starého Města v této době ještě vyskytovala místa, kde niveleta povrchu zůstala i po spontánní akumulaci 13. století (5) výrazněji pod kótou 187 m n.m., musela být urychleně navážena nad výšku obvyklých velkých vod, aby v nich osídlení mohlo bez omezení pokračovat na starém půdorysu.

Ve 14. století, v jehož průběhu bylo Staré Město sužováno povodněmi stále častěji (mezi léty 1342 a 1392 bylo zaplaveno devětkrát, z toho až po okraj inundace nejméně pětkrát – v letech 1359, 1367, 1370, 1373 a 1374 – cf. *Kotyza – Cvrk – Pažourek 1995*, 91 sqq., obr. na s. 55), se úroveň terénu, dodatečně zvyšovaná jen v nejnižší položených částech města, začala systematicky navázat již v celém záplavovém území. Tato prvá celoplošná protipovodňová akce staroměstských obyvatel, která byla na svou dobu jistě „činem velkolepým a ku podivu nikde v písemných pramenech nezaznamenaným“ (*Hlubinka 1947*, 44), je již dávno registrována geologicky (*Záruba – Pašek 1960*, 50, profil na s. 48:4), archeologicky (9) i ve hmotě domů (např. *Mencl 1969*). Jako záměrná ochrana proti povodním se plošně omezila na nejnižší terasový stupeň (VIIc), jehož území představovalo v hranicích Starého Města původní rozsah inundace (naposledy *Hrdlička 2001*, obr. 32/6: VIIc).

Z celkové rozlohy staroměstského intravilánu (80,397 ha) se v inundaci prvotně nacházelo 51,5 % jeho území (41,405 ha), přičemž zaplavována byla jen část města na severozápad od uhlopfíčky procházející Starým Městem od jihozápadu na severovýchod. Zbývající plochu intravilánu na jihovýchod od této uhlopfíčky chránila před povodněmi výška střední (VIIb), resp. nejvyšší terasy (VIIa), jejichž čela tvořila původní okraj záplavového území. V tzv. rostlé části Starého Města, v níž nejstarší komunikace místně využívaly původní terénní linie (cf. např. *Záruba 1948*, geologická mapa území vnitřní Prahy v příloze), je prvotní hranice inundace dodnes ve staroměstské uliční síti uchována. Její průběh opisuje linie, kterou sleduje dnešní Bartolomějská a Jilská ulice, západní obvod Malého a severní obvod Staroměstského náměstí, Dlouhá třída, Kozi ulice a Haštalské náměstí. V popisech historických povodní je původní okraj inundace naznačován polohou kostelů sv. Jiljí, sv. Linharta nebo sv. Mikuláše, o nichž dnes s jistotou víme, že se nacházely bezprostředně pod hranou střední terasy VIIb (*Hrdlička 1994*, komentář k Fig. 7; *Kotyza – Cvrk – Pažourek 1995*, obr. na s. 55).

První protipovodňovou akci začali obyvatelé Starého Města realizovat pravděpodobně hned po povodních v r. 1272 a 1273 (k jejich rozsahu naposledy *Kotyza – Cvrk – Pažourek 1995*, 88 sq.), které pro ně znamenaly první osobní zkušenost s katastrofálními záplavami. Při dosavadní absenci situací a nálezu, které by dobu přemístění navážky do místa nálezu mohly vymezit co nejkratším intervalem, lze chronologickou výpověď protipovodňových násypů interpretovat zatím jen na základě jejich stratigrafického vztahu k objektům datovaným stavebně-historickými prameny. Předpoklad, že úroveň terénu (11), kterou zachytil prvý kótovaný plán města z r. 1889 (*Plán polohy a výšek král. hl. města Prahy z r. 1889*), byla na většině záplavového území dosažena již kolem přelomu 13.–14. století (*Hrdlička 2001*, 211), hledá oporu především v nivelačním vztahu protipovodňových návezek k výšce stavební úrovně datovatelné gotické zástavby (např. Staronové synagogy). Situace indikující výrazné zvýšení terénu po roce 1300 se zkoumaly na okraji nejnižší terasy při dnešní Jilské ulici. Např. u jižního průčelí kostela sv. Jiljí v sondě č. 870 (cf. odd. II.1.2) se raně gotická stavební úroveň kostela ustálila při kótě 190,45 m n.m., tedy 280 cm nad podlážím a 90 cm pod stávající dlažbou chodníku (*Hrdlička 1996f*, plán 19: vrstva 16). Další náznaky stabilizace výšky dnešní úrovně povrchu již kolem přelomu 13.–14. století našel v tomto prostoru také stavebně-historický průzkum. V Jilské ulici např. objevil v domech čp. 445/1 až 447/1 zbytky raně gotických jednotráktů, které petrifikovaly její východní čáru již ve stávající linii a na dnešní úrovni (*Kašíčka 1965*). Mimo původní rozsah inundace, tj. na střední (VIIb) a nejvyšší terasové úrovni (VIIa), kde bylo dnešní úroveň povrchu dosaženo podle všeobecně sdíleného názoru nejpozději v polovině 14. století (naposledy *Ledvinka – Pešek 2000*), se terén plošně zvyšoval převážně z jiných důvodů než byla obava z povodní (*Hrdlička 2001*, 212).

Ad (2): Například při okraji nejnižší terasy (VIIc) se protipovodňová akce (9) prolínala s nivelizací terénu, která podmiňovala stavební proměnu románské Prahy v gotické Staré Město. Příprava staveníšť pro novou řadovou zástavbu zanechala nejvýraznější stopy mezi dnešním Perštýnem a Malým náměstím, kde je georeliéf Starého Města nejčlenitější (cf. *Hrdlička 1994*, Fig. 7). Redukce tří terasových stupňů na povlnový svah tam probíhala jednak jednořadovým zvýšením nižších terasových úrovní, jednak částečným odtěžením náplavů z přilehlé úrovně nejvyšší terasy (cf. obr. 6:VIIa–c). Tamní zjištění představují ve svém úhrnu významný příspěvek archeologie k dějinám Prahy 13. století. Názorně dokumentují, že dochovaná úroveň spontánně akumulovaného sídlištního souvrství (5) byla terénním reliéfem románské Prahy až do její transformace v raně gotické Staré Město. Dobu transformace reprezentuje na profilu komplex navážek a násypů (9), který stratigraficky odděluje starší horizont kvádrkových domů od stavební úrovně raně gotické řadové zástavby. Mocnost navážek a násypů na střední a nejvyšší terase, z nichž střední ještě nebyla ohrožována povodněmi, dokládá, že Staré Město se v době transformace proměnilo v jedno obrovské staveníště, v němž dotváření terénního reliéfu vesměs zvyšováním a zarovnáváním jeho úrovně místy měnilo i původní rozvrh městišť, který vznikl na nižší, ještě románské úrovni. Archeologickou rekonstrukci této transformace znesnadňuje malá přesnost chronologické výpovědi artefaktů z navážek a násypů, které neumožňují spolehlivě rozlišit staveníště druhé poloviny 13. století od stavebních sutí, které po sobě zanechala velkolepá přestavba města za vlády Lucemburků (*Hrdlička 2001*, 211).

Na našem profilu, vedeném v trase dnešní Kaprovy ulice, byla hrana střední terasy VIIb částečně snesena a zaoblena už na původní úrovni, a to úpravou komunikace, která směřovala ze severozápadního kouta náměstí ke klárovskému brodu. Nejstarší úroveň této komunikace křížovala pod svahem střední terasy (VIIb) holocenní výplň (4) pravděpodobně bývalé vodoteče, která odváděla vody z vyšších teras napříč Starým Městem do Vltavy. Její průběh zájmovým územím, indikovaný při spojnici mezi dnešní Železnou a Maislovou ulicí (*Hrdlička 2000*, obr. 5, 11, s. 203), antikvuje dřívější autorovu interpretaci holocenních náplavů v geologických vrtech G148 a G759 (cf. obr. 3) jako povodňovou výplň přehlobení pod svahem střední terasy VIIb (*Hrdlička 1993a*, obr. 4:3; cf. *Hrdlička 2000*, komentář k obr. 5). Tato vodoteč zanikla nejpozději před polovinou 13. století během opevňování Starého Města, kdy veškeré vodoteče křížující trasu opevnění byly svedeny do umělé strouhy, která obcházela staroměstský příkop dnešní ulicí 28. října a Národní třídou nebo ulicí Na Příkopě a Revoluční třídou (její průběh zastihly např. sondy č. 414, 418, 419, 1916, 2645 – cf. odd. II.1.2, a na mapovém listu Praha 6-1 sondy č. 296–298 a 301 – cf. odd. II.1.1). V zájmovém území mohlo být koryto bývalé vodoteče dále využíváno jako strouha, která sloužila k odvádění srážkových i splaškových vod (*Hrdlička 2000*, 203).

Rekonstrukci terénní situace na okraji nejnižší terasy by v linii profilu mohla upřesnit také geneze nejspodnějších vrstev v sondě č. 963 (cf. odd. II.1.2), které podle J. Zavřela (ústní sdělení) mohly být náplavem. Z profilu plyne jen to, že tyto vrstvy, předběžně interpretované jako nadložní svahu sklánějícího se do nivy (*Dragoun 1988*, 195), vyplňovaly buď objekt nebo tutéž depresi jako holocenní náplavy v geologických vrtech č. G148 a G759 (*Šimek 1970*, dokumentační body č. 148 a 759). Na základě výškových poměrů podloží v okolních sondách (cf. *Hrdlička 2005*, obr. 3) lze odmítnout i zpochybňování nadmořské výšky podloží v sondě č. 259 (*Z. Dragoun in Dragoun, Z. et al. 2002*, 69), protože pochybnosti se zdůvodňují výškovým rozdílem úrovně podloží nikoli mezi sousedními, ale mezi vzdálenějšími sondami. Ve světle těchto předběžných závěrů představuje sonda č. 963 ilustraci archeologické situace, kterou sotva bude možné věrohodně interpretovat bez detailní rekonstrukce georeliéfu a bez pomoci přehledných profilů.

Velkoplošná protipovodňová akce z 13.–14. stol. nejenže nedokázala ochránit Staré Město před dalšími záplavami, ale naopak, vedla za povodní k ještě většímu vzdouvání vody a tím k dalšímu rozšiřování záplavového území. Umělé zvýšení úrovně nejnižších položených částí města sice zvětšilo jejich převýšení nad řekou (v linii našeho profilu o mocnost navážek č. 9), ale zároveň zmenšilo profil údolí potřebný k odtoku velkých vod. K zužování průtočného profilu významně přispívala také postupná zástavba údolního dna. Když bylo území mezi korytem řeky a čelem střední terasy VIIb uměle zvýšeno a cele zastavěno téměř souvislými bloky domů, začaly povodně za mimořádně vysokých vodních stavů znovu ohrožovat i střední terasovou úroveň VIIb, třebaže – a to je podstatné – nemá hydrologickou souvislost s dnešním tokem. K jejímu opětovnému zaplavení, tentokrát už výhradně přispěním člověka, došlo poprvé za letní povodně r. 1432. Během ní se podle soupisu zpráv o historických povodních (souhrnně naposledy *Koryta – Cvrk – Pažourek 1995*, 86 sqq.) měly pod vodou prvně ocitnout mj. celé dnešní Malé náměstí, severní polovina Staroměstského náměstí a kostel sv. Haštala, o nichž s jistotou víme, že se nacházely na střední terase VIIb (*Hrdlička 1994*, Fig. 7–8; 2000, obr. 5, 11–12). O mimořádnosti povodně z 21.–27. července 1432 svědčí také skutečnost, že zaplavila na střední terase i plochy, jejichž úroveň byla již dříve zvýšena bezděčně narůstajícím sídlištním odpadem. Na dnešním Malém a Staroměstském náměstí, kde v době povodně byla úroveň střední terasy zřejmě nejvyšší (převyšovala původní úroveň náměstí nejméně o 1 až 2 m – např. *Bureš–Dragoun 1991*, obr. na s. 275; *Hrdlička 2000*, obr. 11:4), můžeme stanovit i nejnižší možnou úroveň povodně z července 1432. Spolehlivě ji vymezuje nejvyšší dochovaná úroveň povrchu sídlištního soustvrstí 13.–14. století v zaplavených úsecích obou náměstí, zastížená v sondách č. 631a, 1175, 1177 a 1711 (cf. odd. II.1.2) v rozmezí kóty 190,4 až 191,2 m n.m. Ve srovnání s dosavadním odhadem, podle něhož tato povodeň měla na vodočtu u Staroměstských mlýnů s nulovým bodem ve výšce 185,812 m n.m. (*Novotný 1959*, 12) výrazně přesahovat nad 500 cm (naposledy *Koryta – Cvrk – Pažourek 1995*, 57), by tedy archeologicky rekonstruovaná nejnižší výška její hladiny neměla v době kulminace klesnout pod +539 cm. O skutečné výšce velké vody v červenci 1432 můžeme nad profilem staroměstské stratigrafie pouze spekulovat, protože veškeré čitelné stopy, které v ní mohla tato povodeň zanechat, byly na všech prostranstvích a v komunikacích odstraněny zároveň s odpadem nebo výměnou staré dlažby za novou. Existují však indicie, které by značku její minimální výšky mohly posunout směrem nahoru. Jde o výšku úrovně terénu 14. století v sondách u Husova pomníku (odd. II.1.2: sonda č. 100) a před jihozápadním nárožím paláce Kinských (odd. II.1.2: sonda 1175), tedy při samé hranici zaplavené severní poloviny Staroměstského náměstí, kterou tehdy projížděli lidé na loďkách. Za předpokladu, že tam terén před jeho záměrnou úpravou nebyl výraznější (v řádu několika decimetrů) snižován, mohla by jeho nadmořská výška v těchto sondách, zastížená v hloubce 191,7 (rekonstrukce autora podle dokumentace A. *Knora 1979*, profil F–G: vrstva 6) až 191,8 m n.m. (odečteno z profilu in *Bureš–Dragoun 1991*, obr. na s. 275), vymezovat hypotetickou horní hranici intervalu, v němž kulminovala velká voda v červenci 1432. Na pražském vodočtu u Staroměstských mlýnů odpovídá tomuto intervalu rozpětí mezi +539 až +599 cm. Z uvedeného vyplývá, že povodeň z 21.–27. července 1432, která figuruje na první příčce soupisu historických povodní v Praze jako patrně nebo pravděpodobně největší (naposledy *Kotyza – Cvrk – Pažourek 1995*, 57), byla do srpna 2002 bezesporu největší pražskou povodní v zaznamenané historii Vltavy.

Oproti dosud největší měřené povodni ze srpna 2002 (např. *Brázdil a kol. 2005*, 234, obr. 189), která kulminovala na 191,29 m n.m. (+635 na křížovníckém vodočtu s kótou starší nuly 184,94 m Jadran – cf. *Elleder 2005*, 165), povodeň z července r. 1432 zaplavila při srovnatelné výšce hladiny mnohem větší území, přičemž tehdejší profil údolního dna byl – na rozdíl od dnešního – větší minimálně o kubaturu nábřeží (10) a navážek (11) realizovaných na základě asanačního zákona z r. 1893. Skutečnost, že hladiny povodní se srovnatelným průtokem by dnes kvůli zmenšenému průtočnému profilu vystoupily ještě výše než byla jejich původní výška (*Herget – Meurs 2007*), naznačuje i větší rozsah povodně z roku 1890 simulované vzhledem k dnešní úrovni terénu (*Pudil 1996*).

Za letní povodně r. 1432 se záplavové území poprvé v historické době rozšířilo i na újezdskou terasu. V obvodu Starého Města bylo nově zaplavěno dalších téměř 15 ha (14,993 ha), čímž se původní rozloha inundace (41,405 ha) zvětšila o více než jednu třetinu (36,21 %). Od r. 1432 se tak vlivem činnosti člověka ocitá v záplavovém území místo původních 51,5 % staroměstského intravilánu (celkem 80,397 ha) už celých 70,15 % jeho území (56,398 ha).

Problém nízké ležících částí města, které při každé povodni zaplavovala Vltava a znečišťovaly odpadní vody vytlačované z kanalizace (*Wurzer 1993*, 22), řešil od r. 1895 i projekt asanace Josefova a vybraných částí Starého a Nového Města. Ochranu městských čtvrtí sužovaných povodněmi mělo zajistit další zvýšení úrovně terénu využitím stavební sutě z demolic a výkopků ze zakládání novostaveb. Navrhovaná mocnost navážek, kterou lze odečítat z nivelet předasanační a projektované úrovně povrchu na kótovaném plánu města z r. 1889 (*Plán polohy a výšek...*), byla volena tak, aby zvýšení terénu ochránilo asanační obvod i před velkými vodami rozsahu povodně z r. 1845. Z archeologického hlediska jsou tyto navážky (11) redefinovány stratigrafickými jednotkami, které včetně artefaktů (12) nemají žádný vztah k místu nálezu. Vzhledem ke ztrátě této souvislosti jsou proto pro základní výzkum Prahy irelevantní jak sběry zjevně přemístěných artefaktů (např. *Huml 1973a; 1975*), tak archeologické akce v navážkách a násypch, jimiž se zvyšovala úroveň asanačních obvodů (např. *Huml 1972; 1973b; Jeřáb 2001; Wallisová 2001*).

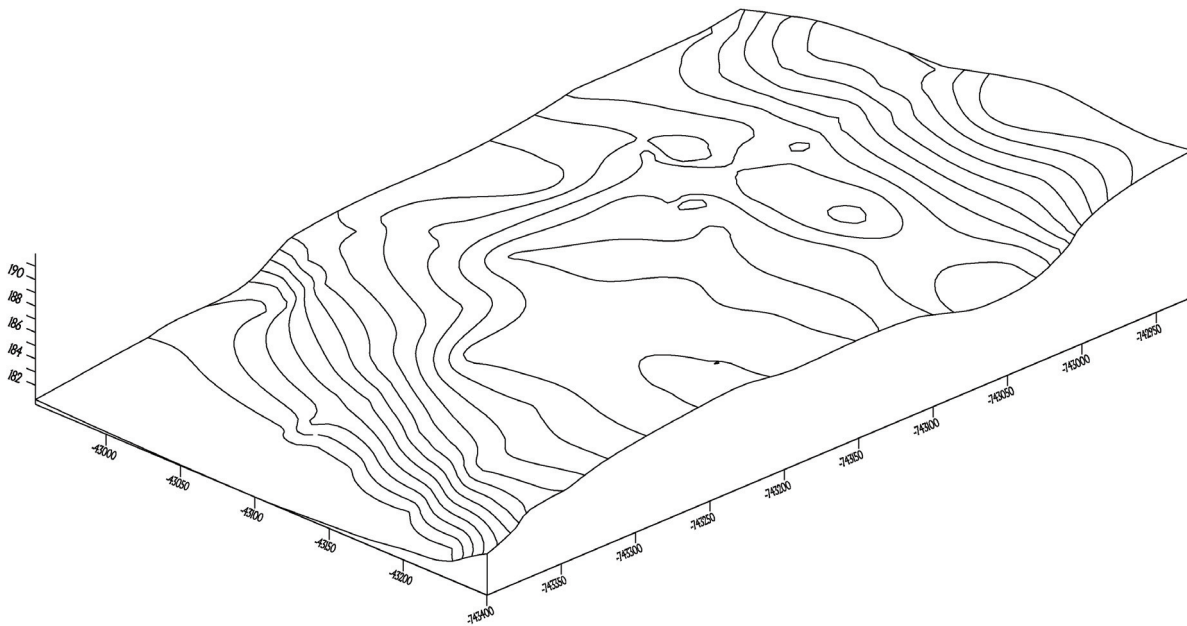
Této druhé velkoplošné protipovodňové akci v dějinách Starého Města předcházela výstavba nábřeží (10), kterou při linii našeho profilu završila budova Rudolfiny postavená v letech 1876–1884. Projekt staroměstského nábřeží, realizovaný od r. 1841 hlavně kvůli ochraně před povodněmi a splavnění řeky uvnitř města, počítal i s vytvořením prostoru pro městskou zástavbu na břehu vysunutím nábřežní čáry do řečiště o 27–50 m (*Malý 1966*, 86).

O tom, že se městská zástavba mohla v pobřežním pásu holocenní nivy plošně rozvinout teprve s výstavbou nábřeží, informuje také vývoj staroměstské nivy a její základové poměry (*Záruba – Šimek 1963*). Názorně vypovídají, že v původní staroměstské nivě (3, 4) se objekty musely zakládat na pasy, piloty či rošty, tedy z technického a ekonomického hlediska náročnějším způsobem než v intravilánu města. V jejich případě šlo o objekty, které nelze interpretovat jako „první krok k posunutí staroměstské zástavby k západu“ (*Dragoun 1995b*, 79), protože vždy to byly jen solitéry zvláštního určení (např. křížovnícký špitál plnil mj. fortifikační funkci při obraně mostu – cf. *Dragoun 1995b*, 79). O nivě jako stavebním pozemku lze hovořit až v úrovni mladších holocenních náplavů (8). Na této úrovni se začalo stavět v 16.–18. století nejprve na dnešním Alšově nábřeží (naposledy *Starec 1998b*), kde byla úroveň břehu zvýšena skládkou městského odpadu. Zvyšování břehu objemově nestálým sídlištním odpadem však základové poměry nivy neměnilo, což prokazují nálezy zděných substrukcí na dubových rostech v mladších holocenních náplavech (např. sonda č. 2495/7.1).

Výsledky inženýrsko-geologického průzkumu území mezi Národním divadlem a Rudolfinem (*Záruba – Šimek 1963*) zároveň vyvracejí veškeré rekonstrukční pokusy, které hledají raně středověkou úroveň staroměstské nivy ještě níže, než je výška její starší holocenní úrovně (V. Lorenc in *Volavková 1954*, obr. 58; *Lorenc 1973; Piša 1958*). Chybnému datování starších holocenních náplavů, které měly sedimentovat až v průběhu středověku, odpovídají i citované výstupy: namísto raně středověké podoby staroměstského území demonstrují reliéf písčitéch šterků v posledním erozivním období Vltavy. Totéž platí i o představě georeliéfu staroměstského předmostí Karlova mostu (*Dragoun 1995b*, 78); její jedinou oporou pro implicitní ztotožnění raně středověké úrovně tamní nivy s povrchem pleistocenních písčitéch šterků (2) je nálezkem keramického střepu neznámého stáří, který pochází ze starších holocenních náplavů (3) z hloubky 10–11,20 m, odkud byl získán nárazovým vrtem průměru 355 mm (cf. *Záruba – Šimek 1963*, 20, sonda č. 326).

I.1.2 Předpoklady využití

Při kladení otázek základního výzkumu a otázek z oblasti památkové péče na lokalitách s výrazně převažující akumulací podmiňuje výpovědní možnosti stratigrafie v síti ADB co nejpodrobnější znalost georeliéfu. Na území Pražské památkové rezervace lze k poznání georeliéfu dospět už jen prostřednictvím jeho rekonstrukce, protože uvnitř města byla úroveň původního terénu uměle pohřbena ještě dříve, než ji mohly zachytit nejstarší veduty a plány (*Hrdlička 1983, 610*). Databáze ADB (odd. II.1.1–3) umožňuje rekonstruovat podobu původního terénu pomocí datového souboru, který lze získat selekcí výškopisných údajů o podloží a hloubce ADB (I.2.2.1, pole 58 a 59). Takto aktualizovanou rekonstrukci georeliéfu dovoluje struktura databáze vyjádřit buď pomocí počítačových programů trojrozměrným modelem (obr. 8) či vrstevnicovým plánem (obr. 9), nebo s využitím mapy ADB na přehledných profilech (obr. 6, 7).



Obr. 8. Praha 1 - Staré Město, Karlova ulice s širším okolím. Blokdiagram georeliéfu, pohled od jihozápadu. Digitalizace J. Hlavatý a M. Křemen.

I.1.3 Metodika sestavení mapy

Metodiku podrobného mapování archeologické terénní aktivity na území Pražské památkové rezervace ovlivnil účel mapy, která má sloužit jednak evidenci, projektování a vyhodnocování terénních výzkumů, jednak rekonstrukci vývoje osídlení na pozadí trojrozměrného modelu pražské kotliny (*Hrdlička 1983, 610*). Do mapy byly proto zařazeny pouze terénní akce, jejichž výsledky jsou využitelné k poznání alespoň jednoho ze sledovaných aspektů. Tuto vstupní podmínku splňují ADB, které obsahují buď informace o (1) georeliéfu či (2) vývoji antropogenního nadloží, nebo indicie (3) pravěkého osídlení příp. (4) pohřebních aktivit bez časového rozlišení.

U indikátorů pravěkého osídlení (kap. 2.2.1, pole 60) a indikátorů pohřebních aktivit (kap. 2.2.1, pole 61) se nerozlišuje, zda se našly v primární nebo přemístěné pozici. Jako ADB byly do mapy zahrnuty i depoty mincí denárového a brakteátového období.



Obr. 9. Praha 1 - Staré Město, Karlova ulice s širším okolím. Pokus o rekonstrukci vrstevnicového plánu georeliéfu na redukováném snímku katastrální mapy. Vysvětlivky: 1 – podle nadmořské výšky původní úrovně podloží zastavené v 83 dokumentačních bodech z 239 realizovaných (cf. obr. 4:1–4) rekonstruováno pomocí počítačového programu SURFER fy Golden Software metodou Kriging, 2 – zastavěná plocha. Nadmořská výška vrstevnic byla ponechána ve výškovém systému Jadran. Digitalizace J. Hlavatý a M. Křemen.

Komentář: Představa vývoje georeliéfu staroměstského předmostí Karlova mostu, podle níž „jednoznačně stabilizovaný břeh v těchto místech“ dokládá „teprve románská partie zástavby...čp. 189/I“ (Dragoun 1995b, 78; cf. sondu č. 205/7-1), je v rozporu s dřívějšími závěry geologického průzkumu. Tvar koryta Vltavy mezi Vyšehradem a Letnou byl totiž poměrně pevně fixován již v mladším pleistocénu (Záruba – Pašek 1960, 49) a linie břehu u Karlova mostu se ustálila nejpozději už ve starším holocénu (Záruba – Šimek 1963, profil č. 3 v příloze 10).

Věrohodnost zmíněné představy navíc oslabuje chyba v datovém souboru, z něhož vychází. Způsobilo ji nesprávné čtení zkráceného záznamu hloubkových údajů v popisech geologických vrtů, jehož důsledkem je záměna výšky úrovně vrstvy s výškou její báze (cf. rozdílné kóty téže úrovně in *Dragoun 1995b*, 78 a na profilech in *Šimek 1970*, profil C–C' nebo *Záruba – Šimek 1963*, příloha 10). U úrovně podloží činí tento rozdíl např. v prostoru Klementina (vrt č. 321) až -190 cm.

Konfiguraci pravobřežní nivy v předpolí nejstarších pražských mostů upřesnil nálezy prvního pilíře Karlova mostu, který podle návodní strany měl být v období vyšších vodních stavů obtékán vodou z obou stran (*Švatal 1982*, obr. 2:1). To znamená, že na staroměstské straně měl Karlův most pravděpodobně pokračování v podobě ještě jednoho mostního oblouku (naposledy *Dragoun 1995b*, 77 sq., obr. 4). K řešení otázky původní polohy staroměstské paty Karlova mostu, kterou písemné ani stavebně historické prameny neřeší (*ibidem*, 77 sq., obr. 4), by mohla přispět geomorfologie. Lze totiž předpokládat, že Karlův most překlenul celou nivu, aby jeho mostovka mohla vyústit přímo do staroměstského intravilánu ležícího na nejnižší terasové úrovni (VIIc). Původní polohu staroměstské paty Karlova mostu můžeme tedy s velkou pravděpodobností předpokládat až u samého okraje holocenní nivy. Podle podrobné inženýrsko-geologické mapy (*Šimek 1970*, A - mapa geologických poměrů) ji lze očekávat na Křížovnickém náměstí před ústím Karlovy ulice, kudy má probíhat hrana nejnižší terasové úrovně (její průběh reprodukuje také *Dragoun 1995b*, obr. 4, a naposledy *Hrdlička 2001*, 208, obr. 32/6).

Ze situace rozšíření údolních náplavů (*Záruba – Šimek 1963*, příloha 3) plyne, že Karlův most a jeho předchůdci propojily břehy řeky v místech, kde je holocenní niva nejužší, a kde existovaly i příhodné podmínky k jeho ochraně. Na staroměstském břehu usnadňovala obranu mostu na jižní straně tzv. laguna, o níž se někdy předpokládá, že byla uměle vytvořena založením křížovnického špitálu (*Dragoun 1995b*, 79). Indicie shromažďované P. Starcem (ústní sdělení) však nevylučují ani přirozený původ laguny. Možný podíl geofaktorů na jejím vzniku naznačuje především písemně doložená strouha severně od mostu v trase dnešní Platněřské ulice, o níž se lze domnívat, že zachovávala směr bývalé vodoteče. Náplavy vodoteče v ústí do nivy by zúžily řečiště vytvořily příznivé podmínky nejen pro vznik laguny, ale i pro vyústění Juditina mostu v nivě a jeho fortifikační zajištění ze strany později založeného křížovnického špitálu. Využití výplavového kuzele pro založení paty Juditina mostu by navíc zdůvodnilo jeho kratší délku oproti širší nivě méně násilně než spekulace o budování jeho předmostí zvyšováním úrovně nivy mezi patou mostu a čelem terasy VIIc (*Hrdlička 2005*, 21).

Vrstevnice georeliéfu (č. 1) zachycují původní šířku záplavového území, která zahrnovala pobřežní pás holocenní nivy a nejnižší terasovou úroveň VIIc (nebovidskou). Zatímco niva byla v ohrožení v každém období obvyklých velkých vod, nebovidskou terasu zaplavovaly pouze katastrofální, tzv. stoleté vody. Tomu odpovídá i rozsah souvislého kompaktního osídlení, jehož podélná hranice proti řece nikde nesestoupila pod hranu nejnižší terasy.

Na zobrazeném snímku mapy je inundace vymezena čelem újezdské terasy (úroveň VIIb), jejíž hranu opisuje západní fronta dnešního Malého náměstí a původní trasa Jilské ulice. Když antropogenní modifikace výrazně zmenšila průtočný profil inundačního území, začaly povodně za mimořádně vysokých vodních stavů ohrožovat i újezdský terasový stupeň VIIb, třebaže nemá hydrologickou souvislost s recentním korytem Vltavy. V historické době byl poprvé zaplaven za letní povodně r. 1432. Tehdy se záplavové území rozšířilo na celou terasovou úroveň VIIb (újezdskou) a původní hranice inundace se posunula až ke svahu nejvyšší terasové úrovně VIIa maninské (cf. komentář k obr. 7).

Poměrně přesné vyčíslení měnicí se rozlohy inundace v hranicích Starého Města, podložené příčnými profily údolního dna, může být přínosem i z hlediska metody odhadu maximálních průtoků historických povodní (*Herget – Meurs 2007*) v případě, že bude aplikována i na území historického jádra Prahy.

I.1.4 Použitá metoda

Z archivních zpráv i publikovaných záznamů o archeologických terénních aktivitách na území Pražské památkové rezervace byly do mapy vybrány všechny dokumentované akce (cf. *Kuna – Křivánková – Krušinová 1995*, druh akce 30 až 70), protože jejich výpovědní možnosti např. o podloží nebo antropogenních uloženíích se mohou v širších souvislostech uplatnit teprve v síti ADB. Z nedokumentovaných akcí (tamtéž, druh akce 20) vyhověly vstupním podmínkám pro začlenění do mapy pouze akce, jejichž ziskem jsou nálezy pravěkých artefaktů nebo lidských kostí či depoty mincí tesaurované v denárovém a brakteátovém období.

Ostatní nedokumentované akce, které registrují „Výzkumy v Čechách“ od r. 2004 v samostatné kapitole jako negativní terénní zjištění (*Kuna 2007*), se v mapě vyskytují jen zcela výjimečně. Tuto výjimku představují akce s negativním zjištěním a relevantním údajem o hloubce podloží v místech, kde vzhledem k velkému rozptylu sond mohou přínosně zahustit síť ADB potřebnou k věrohodnější rekonstrukci georeliéfu (např. odd.II.1.1, sonda 367, nebo II.1.2, sonda 2508). Mimo bílá místa na mapě ADB se negativní akce ani s přibližnou hloubkou podloží nevidují, neboť o mapovaném území nevyprávějí vůbec nic. Ve vnitřní Praze, kde tyto akce jsou vesměs výsledkem dohledů v liniových inženýrských výkopech, představuje negativní zjištění nikoli evidenci prázdného prostoru ve smyslu absence aktivity (cf. *Kuna – Křivánková – Krušinová 1995*, 68), ale pouze evidenci postdepoziciálních procesů, které totálně odstranily stopy původních aktivit. Bezvýznamnost negativních zjištění ve vnitřní Praze prokazuje skutečnost, že jejich výpověď nelze relevantně využít ani k rekonstrukci původní archeologické situace v místě nálezu, ani k predikci stávající nálezné situace v jeho bezprostředním okolí.

Do mapy ADB zásadně nebyly zařazovány nedokumentované akce, jejichž jediným přínosem jsou nálezy redeponovaných středověkých a novověkých artefaktů, třebaže některé z nich mohou někdy upřesnit lokalizaci i významných historických objektů (např. *Dragoun – Havrda 1996*, 116; *Sommer 2000*, 371). V případě redeponovaných artefaktů jde vesměs o nálezy ze stratigrafických jednotek, které buď postrádají primární vztah k místu nálezu (např. *Huml 1982*) nebo se v něm ocitly evidentně odjinud (např. *Chotěbor 1975*). Extrémní příklady transferu stratigrafických jednotek na velké vzdálenosti představuje humus v pražských sadech a zahradách² a také demoliční materiál ze zástavby asanované podle zákona z 11. 2. 1893 (např. obr. 7:11); o materiálu z asanovaných domů je známo, že se vyvážel i do jiných katastrálních území (např. *Bečková 1993*, 46).

² Autor těchto řádků měl příležitost shlédnout v soukromé sbírce zlomky starohradištní keramiky sesbírané v polovině 70tých let ve Valdštejnské zahradě z humusu transportovaného tam údajně ze Severního Města.

Doklady o počátcích středověkého osídlení se v databázi ADB vyskytují jen velmi ojediněle (např. odd. II.1.2, sonda č. 120 nebo 2915). Na rozdíl od nálezů pravěkých kultur, o nichž zpravidla informují již předběžná sdělení, se totiž nejstarší rané středověké stopy osídlení velmi často nedokladují ani v investorských zprávách a hlášeníh. Jako samostatná položka se datace počátku středověkého osídlení nevyskytuje ani v databázi ADB, protože ji nelze převést na společného jmenovatele kvůli její absenci u převážné většiny sond (cf. kap. 2.2): V 75,45 % ADB chybí proto, že není dostupná, a u části z necelé čtvrtiny zpracovaných kvůli nekompatibilitě nálezových zpráv.

Všechny archeologické akce zařazené do mapy ADB jsou podle lokalizace rozděleny do tří samostatných souborů (odd. II.1.1–3), jejichž územní rozsah a značení se shodují s územím a číslem mapových listů SMO 1:5000 Praha 6-1, Praha 7-1 a Praha 7-2. Rozčlenění souboru ADB z území Pražské památkové rezervace podle listů SMO5 zachovává – na rozdíl od mapy katastrálního území nebo mapy souboru katastrů – kompatibilitu s kladem listů podrobné inženýrsko-geologické mapy (např. *Šimek 1969; 1970; Šolc 1970*), již jako pramen pražská archeologie soustavně využívá. Registrované ADB mají na každém ze tří dosud zpracovaných mapových listů samostatné číslování. Jsou číslovány vesměs chronologicky podle roku realizace, aby mapa ADB zároveň poskytovala přehled o vývoji archeologické aktivity na mapovaném území.

Pro sestavení mapy ADB bylo zvoleno měřítko 1:1000, které účelu mapy nejvíce vyhovuje. Je dostatečně velké, aby splnilo nároky na přesnost lokalizace (max. tolerance 2 m), a zároveň dostatečně malé, aby eliminovalo ztráty souvislostí způsobené velkým měřítkem situačních plánů ADB (např. na stavebních plánech, z nichž některé dokonce nerespektují ani normy pro tyto výkresy – cf. obr. 10). Navíc jde o měřítko katastrální mapy, v níž se izolované archeologické situace mohou posuzovat i vzhledem k parcelaci zájmového území.³

Grafické rozlišení ADB zohledňuje přesnost lokalizace podle čtyřstupňové škály (*Kuna – Krivánková – Krušinová 1995*, 63) a u přesně zaměřených bodů i tvar a velikost (1a–c). Dosavadní tři značky k rozlišení přesně zaměřených sond (cf. *Hrdlička 2005*, 14, 1a–c) jsou v aktualizované mapě doplněny o dvě nové položky vyhrazené ADB, jejichž polohu nelze revidovat ani rekonstruovat bez nálezové zprávy. Prvá položka (1d) zahrnuje ADB předběžně deklarované a prezentované situačním plánem jako záchranný výzkum nebo plošný odkryv celého staveniště ve smyslu sondy > 10x10 m (např. sondy 2268, 2483, 2759 nebo 3054/7-1). Druhou položku (1e) představují „skupiny ADB v ploše vymezené koordinátami“, jejíž rozsah se podle předběžných podkladů shoduje s rozlohou staveniště nebo celé parcely. Oproti předcházející položce (1d) jde o množiny sond a vertikálních řezů, které sice byly v rámci definovaného prostoru přesně lokalizovány, avšak jejich zaměření nebylo do uzávěrky mapy dostupné nebo se jej nepodařilo dohledat ani autorovi výzkumu (např. sondy č. 2786, 2819–2821, 2825/7-1). Z hlediska podrobné mapy ADB je mapová evidence *archeologicky sledovaných stavenišť* (1d) a dosud *nelokalizovatelných sond* (1e) pouze dočasným řešením, neboť implikuje dodatečné vynášení ADB po dodání jejich situačního plánu nebo souřadnic.

1) ADB zaměřené přesně (s max. tolerancí 2 m) jsou vyznačeny podle tvaru a velikosti paterým způsobem:

(a) schematicky plným čtverečkem o straně 2 mm orientovaným mimo zástavbu zpravidla podle mapy a v zástavbě shodně s parcelou ($ADB \leq 2 \times 2$ m),

(b) plnou linií (liniové sondy a řezy delší než 2 m při šířce ≤ 2 m),

(c) šrafovanou plochou odpovídající tvaru a velikosti dokumentačního bodu ($ADB > 2 \times 2$ m),

(d) ohraničenou plochou staveniště/stavební jámy s číslem ADB nebo

(e) číslem ADB uprostřed zkoumané parcely

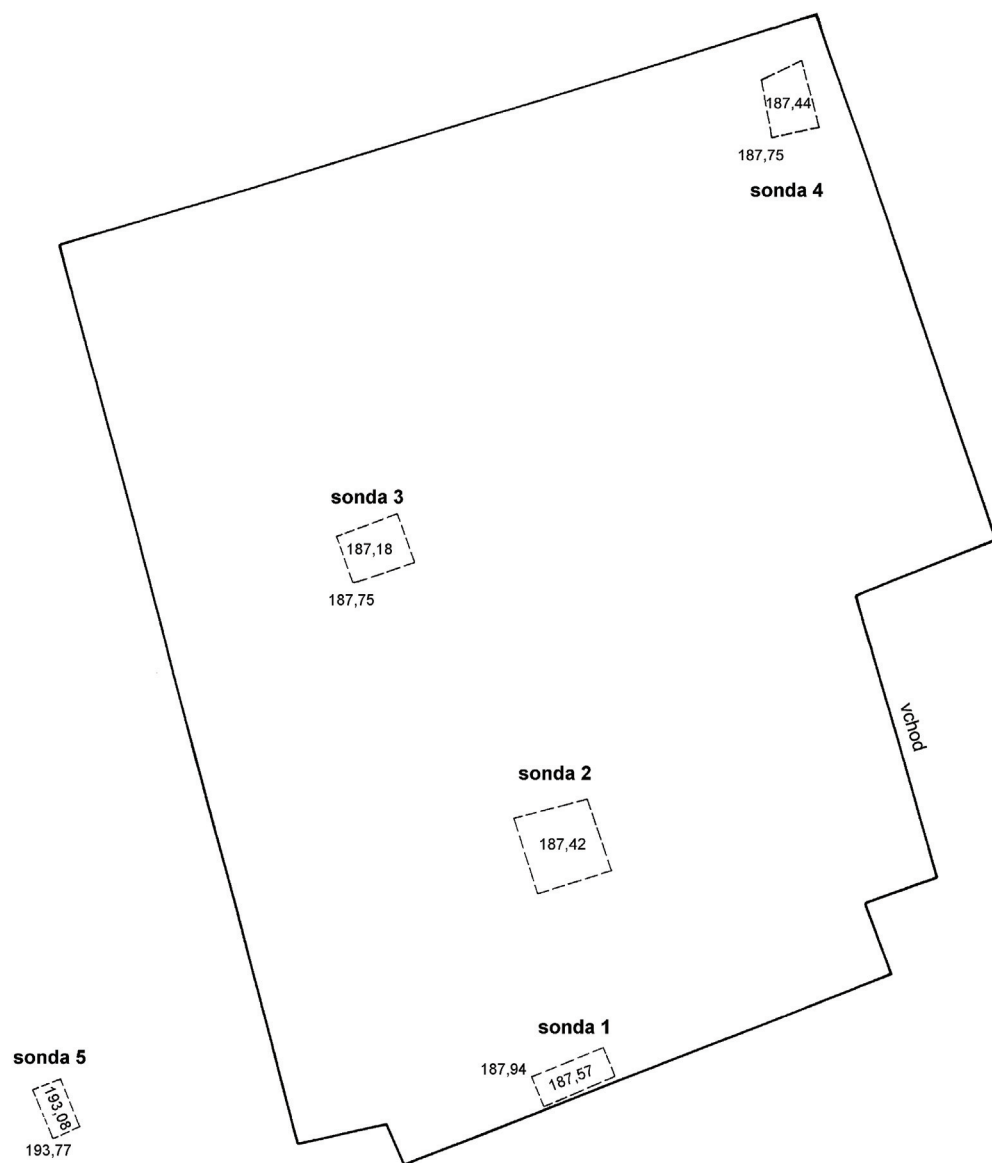
2) Akce zaměřené přibližně nebo vymezené jen určitým prostorem s max. předpokládanou tolerancí 25 m jsou vyznačeny plným kroužkem o průměru 2 mm.

3) Akce nezaměřené a vymezené jen velkou parcelou nebo traťovým jménem (předpokládaná tolerance 250 m) jsou vyznačeny ležatým křížkem.

4) Akce nezaměřené a lokalizované pouze katastrálním územím nejsou v mapě vyznačeny.

³ Požadavek, aby se údaje u zkoumaných nálezů doplnily „zaměřením v katastrální mapě“ (*Böhm 1934*, 7), není dodnes plošně naplňován. Kromě většiny ADB bez koordinát (cf. odd. II.1–3) chybí situace sond v měř. 1:1000 také ve výzkumných zprávách (kap. 2.2.1, pole 64) o dlouhé řadě dalších archeologických akcí. Její absence by se jako systémová chyba mohla posuzovat ve výzkumné praxi ARÚ na Pražském hradě a u většiny akcí sdružení Archaia.

Velká měřítka situačních plánů výzkumu přispívají k nežádoucímu drobení lokality na nespojitě zkoumané úseky, v nichž se programová rezignace na souvislosti projevuje únikem informací zatěžujícím především vztahy mezi archeologickými situacemi v síti sond. Bez kladení otázek se záchranný archeologický výzkum mění na pouhou exkavaci ohrožených památek pro patřičné využití příštími generacemi (k tomu Jiráň 1999, 240), jejímž přínosem jsou velmi často jen aditivně řazené poznatky, které problém implikují, ale neřeší. Důsledky tohoto postupu dokumentuje např. nepoznaná souvislost mezi čelní kamennou plentou „valového opevnění“ v sondě č. 839 (*Boháčová – Frolík – Žegklitz 1988b*, 29, obr. 1–3:1) a obdobnou zídka v sondě č. 1063 (*Boháčová – Frolík – Žegklitz 1988a*, 29, obr. 2:3), která se původně interpretovala jako taras nad románskou hradební zdí (*Boháčová 1991*, 12), třebaže se nacházela v místech, kam opevnění ze sondy 839 směřuje (cf. *Boháčová – Frolík – Žegklitz 1988b*, obr. 5:1 čárkovaně). Ztráta této souvislosti umocňuje skutečnost, že významně zbrzdila poznávací proces, a to nejen z hlediska rekonstrukce fortifikačního systému Pražského hradu (naposledy *Boháčová 2001*; cf. *Hrdlička 2001*, 202) a upřesňování pozice pražské keramické sekvence na absolutní časové škále (např. *Bartošková 1999*, 736; *Hrdlička 1993b*, 100). Je paradoxem, že obě sondy byly realizovány v odstupech jednoho a půl roku stejnými autory a jsou publikovány za sebou ve stejném sborníku. Tato skutečnost usvědčuje vedení výzkumu Pražského hradu z hrubé strategické chyby, protože jedině správný postup, podle něhož měly být nové informace ze sondy č. 839 „úspěchem využity při dalších akcích...“ (*Boháčová – Frolík – Žegklitz 1988b*, 36), navždy zůstal jen pouhou proklamací, ale nikoli realizovaným výzkumným programem.



Obr. 10. Ukázka neodborně adjustovaného zaměření archeologického výzkumu (zjišťovací sondáž ve sklepech /sondy 1 až 4/ a na dvoře „Týnské školy“ /čp. 604-I/ na Staroměstském náměstí v Praze 1 – cf. Bureš 2001). Plán není opatřen grafickým měřítkem ani orientován a chybí v něm obvod objektu, bez něhož lze sondy na mapě ADB lokalizovat jen prostřednictvím dalších stavebních plánů. Podklad (Bureš 1999) upravený autorem překreslila J. Minářčíková.

I.2 Textová část

Integrální složkou aktualizované mapy ADB je textová část sestávající z výpisu databáze ADB (II.1.1–3) a bibliografie k ADB (II.2).

I.2.1 Databáze ADB

Databáze ADB je vytvořena v systému dBASE IV. Od ostatních databází evidujících archeologickou aktivitu na srovnatelně velkém území se zásadně liší podrobností, která zohledňuje účel mapy a specifika zmapovaného území. Její evidenční jednotkou je jednotlivý dokumentační bod (obvykle archeologická sonda), který je od ostatních ADB realizovaných v rámci téže akce prostorově oddělen. Každý ADB má tedy vlastní prostorové vymezení, dobu realizace a zpravidla i autora výzkumu a popisu. ADB může být buď:

- 1) archeologická sonda nebo vertikální řez či orientační zjištění ve tvaru bodu, linie či plochy (*Kuna – Křivánková – Krušinová 1995*, druh akce 30 až 70),
- 2) nedokumentovaná akce (*Kuna – Křivánková – Krušinová 1995*, druh akce 20), jejímž výsledkem je nález indikující (a) pravěké osídlení nebo (b) pohřební aktivity v místě nálezu či okolí, příp. (c) depot mincí.

I.2.2 Struktura databáze

Vytváření databázové struktury bylo determinováno stavem zpracování ADB, z nichž byla k datu uzávěrky mapy ukončena nálezovou zprávou jen necelá čtvrtina (24,55 %). Proto databáze ADB neobsahuje a nemůže obsahovat žádné údaje opřené o primární dokumentaci a interpretaci archeologických situací a rovněž ani data, jejichž výpověď je podmíněna kritikou pramene. Její strukturu tvoří jen základní informace, které jsou *základním společným jmenovatelem všech* ADB; týkají se (1) identifikace, (2) lokalizace, (3) stavu zpracování a (4) zdrojů informací. Jde výhradně o údaje, na něž se nevztahuje ochrana autorských práv ve smyslu zákona č. 247/90 Sb.

I.2.2.1 Popis struktury

Níže uvedená struktura databáze odpovídá struktuře použité pro ukládání dat v systému dBASE. Jména polí, jejichž srozumitelnost utrpěla nestandardním krácením, jsou uvedena v plném znění nebo blíže vysvětlena v pravé polovině tabulky.

Pole	Jméno Pole	Typ	Délka	Des	Jméno pole v plném znění/Vysvětlivky
1	ČÍSLO_AKCE	Číselné	4	0	
2	ČÍSLO_SONDY	Znakové	5		
3	OBVOD	Znakové	7		
4	KAT_ÚZEMÍ	Znakové	11		Katastrální území
5	TRAŤ	Znakové	41		
6	ČP	Znakové	8		
7	PPČ	Znakové	6		
8	DALŠÍ_OBV	Znakové	7		Další obvod
9	DALŠÍ_KÚ	Znakové	11		Další katastrální území
10	DALŠÍ_TRAŤ	Znakové	34		
11	DALŠÍ_ČP	Znakové	8		
12	DALŠÍ_PPČ	Znakové	6		
13	PŘ_Č_AKCE	Znakové	13		Přírůstkové číslo akce
14	PODNĚT	Znakové	3		
15	DRUH_SONDY	Znakové	5		
16	PŮVZNAČENÍ	Znakové	35		Původní značení
17	ANALÝZY	Znakové	36		
18	VEDVÝZKUMU	Znakové	45		
19	INSTITUCE	Znakové	15		
20	ROK	Znakové	9		
21	AUTOR_POP	Znakové	50		Autor popisu
22	Č_SMO_5000	Znakové	9		Číslo SMO 1:5000

23	Č_LM_2000	Číselné	2	0	Číslo listu mapy 1:2000
24	Č_LM_1000	Číselné	3	0	Číslo listu mapy 1:1000
25	Č_LM_500	Znakové	7		Číslo listu technické mapy 1:500
26	DALŠÍ_1000	Číselné	3	0	Další list mapy 1:1000
27	DALŠÍ_500	Znakové	7		Další list mapy 1:500
28	X_JZ_ROH_M	Číselné	7	1	Souřadnice x JZ rohu mapy 1:1000
29	Y_JZ_ROH_M	Číselné	8	1	Souřadnice y JZ rohu mapy 1:1000
30	Y_KŘ_1	Číselné	8	1	
31	X_KŘ_1	Číselné	7	1	
32	Y_KŘ_2	Číselné	8	1	
33	X_KŘ_2	Číselné	7	1	
34	Y_KŘ_3	Číselné	8	1	
35	X_KŘ_3	Číselné	7	1	
36	Y_KŘ_4	Číselné	8	1	
37	X_KŘ_4	Číselné	7	1	
38	Y_KŘ_5	Číselné	8	1	
39	X_KŘ_5	Číselné	7	1	
40	Y_KŘ_6	Číselné	8	1	
41	X_KŘ_6	Číselné	7	1	Souřadnice (y, x) v systému S-JTSK
42	Y_KŘ_7	Číselné	8	1	
43	X_KŘ_7	Číselné	7	1	
44	Y_KŘ_8	Číselné	8	1	
45	X_KŘ_8	Číselné	7	1	
46	Y_KŘ_9	Číselné	8	1	
47	X_KŘ_9	Číselné	7	1	
48	Y_KŘ_10	Číselné	8	1	
49	X_KŘ_10	Číselné	7	1	
50	Y_KŘ_11	Číselné	8	1	
51	X_KŘ_11	Číselné	7	1	
52	Y_KŘ_12	Číselné	8	1	
53	X_KŘ_12	Číselné	7	1	
54	TVAR_SONDY	Znakové	1		
55	LOKALIZACE	Číselné	1	0	Přesnost lokalizace
56	VÝŠ_SYSTEM	Znakové	1		Výškový systém
57	Z_POVRCHU	Znakové	13		Výška (souřadnice z) dané úrovně
58	Z_DNOSONDY	Číselné	6	2	
59	Z_PODLOŽÍ	Znakové	13		
60	KULTURA	Znakové	28		
61	HROB	Logické	1		
62	HLÁŠENÍ	Znakové	75		
63	POSUDKY	Znakové	75		
64	ZPRÁVA	Znakové	40		
65	NZ	Znakové	37		Nálezová zpráva
66	BZO	Znakové	70		
67	PSH	Znakové	37		
68	LIT	Znakové	200		
69	POZNÁMKY	Znakové	200		

I.2.2.2 Komentář k počítačové verzi

Ad 21) Jméno autora popisu archeologické situace, které se v obdobných databázích obvykle nevyskytuje, je standardní součástí struktury ze dvou důvodů: (1) relevantně informuje o výpovědních možnostech dokumentace, protože pojmenování a popis zemin např. samy o sobě indikují způsob vzniku stratigrafických jednotek. (2) Okolnost, zda vedoucí výzkumu nebo jím pověřený archeolog je současně i autorem popisu, má význam z hlediska kritiky pramene, protože informuje o způsobu dokumentování archeologických situací.

Ad 54) Rozlišování ADB podle tvaru zachovává označení, jímž je v systému ARCHIV popisován tvar naleziště ((Kuna – Křivánková – Krušinová 1995, 18, 62). ADB mohou mít tvar bodu (B), linie (L) nebo plochy (P), které se povinně evidují pouze u bodů zaměřených přesně (1).

Ad 55) Situačně jsou ADB lokalizovány s přesností podle čtyřstupňové škály v systému ARCHIV (*Kuna – Křivánková – Krušinová 1995*, 63).

Ad 56) Výškový systém, v němž jsou uváděny nadmořské výšky, je v databázi ADB vztažen buď k systému Jadran (J) nebo Balt po vyrovnání (B). Pokud se souřadnice *z* uvádí v původní dokumentaci a předběžných zprávách jen v relativních hodnotách vzhledem ke stávajícímu povrchu a v databázi ADB v absolutních hodnotách nad mořem, byla její nadmořská výška odvozena z technické mapy 1:500 (např. ADB 269, 2508, 2800/7-1 nebo 367/6-1); tato skutečnost je vždy zmíněna v poznámce.

Ve shodě s dřívější zeměměřičskou praxí v Praze, která respektovala požadavek, aby všechny výškové údaje byly přímo srovnatelné se starším měřením, se nadmořské výšky v sondách realizovaných do konce roku 2000 uvádějí pouze v jadranském výškovém systému (cf. *Hrdlička 2005*, 25). Po přechodu na baltský výškový systém, který pro Prahu začal platit až od 1.1.2001 a stal se závazným také pro pražskou archeologii (*Dragoun 2004*, 333), se nadmořské výšky v sondách zkoumaných po 1. lednu 2001 přepočítávají do výškového systému Balt po vyrovnání (Bpv); za garanta tohoto přepočtu je vždy třeba považovat vedoucího výzkumu nebo autora ZAA či NZ. V databázi byly převzaté nadmořské výšky převedeny do baltského výškového systému pouze u sond, které se realizovaly po roce 2000, a jejichž výškopis je kvůli synchronizaci s dříve dokumentovanou situací i nadále uváděn v systému Jadran (např. *Rykl – Rakušan – Dragoun 2003*).

Přechod na nový výškový systém tím zároveň otevřel nový zdroj chyb, k nimž dříve nemohlo dojít.⁴ Z pohledu pražské archeologie přechod na jiný výškový systém zatížil kritiku pramene zcela novou položkou (revize souřadnice *z*), protože standardní excerpcí dat neodhalí chyby způsobené záměnou zmíněných výškových systémů. Případy, kdy některá z nadmořských výšek v dřívějším systému Jadran se v důsledku opomenutí rovnou bez přepočtu prezentuje v novém systému Bpv, se již začínají vyskytovat nejen v nálezových zprávách (např. ADB č. 443/6-1), ale i publikacích. Tato obtížně identifikovatelná záměna výškových systémů se tak stává trvalou hrozbou zejména pro synchronizaci nových sond s dříve zkoumanými situacemi.

Ad 60) Uvádějí se pouze pravěké kultury, a to podle hesláře systému ARCHIV 2.0 (*Kuna – Křivánková – Krušinová 1995*, 64–66). Explicitní zmiňování středověkých a novověkých stratigrafických komplexů je nadbytečné, protože mapované území je již od středověku kontinuálně osídlené.

Ad 61) Vyplňuje se jen kladná odpověď v případě nálezů lidských kostí, hrobu nebo pohřebiště bez ohledu na datování.

Ad 62–65) Odkazy na prameny ruší anonymitu čj. v systému ARCHIV uváděním příjmení i zkratky jména autora (autorů) *hlášení* a zařazením *posudků, zpráv* (tzv. investorské zprávy) a *nálezových zpráv* mezi popisné jednotky. Odkaz na hlášení uvádí za čj. i zkratku instituce (za lomítkem), v níž je hlášení archivováno; není-li jeho autor znám, cituje odkaz pouze čj. Povinnou součástí záznamu se tento odkaz stává jen v případě, kdy je hlášení jediným zdrojem informace.

Ad 66–68) Z publikovaných zpráv o ADB jsou samostatně evidovány záznamy v *BZO* (od r. 1969 Výzkumy v Čechách – pole 66) a v kronice Pražského sborníku historického (*PSH* - pole 67) protože a priori poskytují představu o obsahu a formě sdělovaných informací a tím i o jejich výpovědních možnostech. Další literaturu eviduje pole 68.

Odkazy na popisné jednotky uvádějí příjmení autora (autorů) a rok vydání a u další literatury někdy i citaci stránek, příp. vyobrazení. U popisných jednotek s více než třemi autory je ve shodě s normou odkaz redukován na příjmení a zkratku jména prvního autora, za nímž následuje „et al.“ a rok vydání. Neznámý autor je nahrazen termínem „anonym“ a pokud byl určen z jiných zdrojů, je uváděn v hranatých závorkách. Absenci vročení nahrazuje buď rekonstrukce v hranatých závorkách nebo „sine anno“.

I.2.2.3 Komentář k publikovanému výpisu

Struktura databáze v publikovaném výpisu, v němž jsou ADB značeny jako sondy, je oproti počítačové verzi redukována na 59 polí, jejichž obsah zachovává informační hodnotu databáze. Do výpisu nebyla zařazena pouze ta pole, v nichž data lze odvodit z jiných údajů výpisu: Informační hodnotu čísla akce (pole 1) implikují ostatní údaje o akci (pole 13–14, 16, 18–21) a lokalizaci (pole 5–7, příp. i 10–12); číslo listu SMO-5 (pole 22) nahrazuje označení souboru v názvu příslušné kapitoly (odd. II.1.1–3) a navíc jej lze odvodit i z kladu listů mapy ADB na obr. 3; z obr. 3 lze odvodit i číslo listu mapy 1:2000 (pole 23), 1:500 (pole 25) příp. dalšího listu mapy 1:500 (pole 27); číslo dalšího listu mapy 1:1000 (pole 26), na jehož území sonda pokračuje, je v publikovaném výpisu uváděno v závorce; souřadnice *x* a *y* jihozápadního rohu mapy 1:1000 (pole 28–29) jsou rovněž vepsány do obr. 3; pole 56 s označením výškového systému bylo vynecháno, protože jeho obsah lze odvodit z vročení akce: všechny

⁴ Před rokem 2001 docházelo na archeologických výzkumech v centru Prahy k připojení fixních bodů na ČSNS v systému Bpv jen zcela výjimečně. Mohlo se tak stát pouze na staveništích, jejichž archeologická dokumentace využívala geodetického servisu stavby objednaného investorem u mimopražských firem. Po dobu své terénní praxe jsem dokumentoval záchranný výzkum v systému Bpv jen v jednom případě (*Hrdlička 1992c*).

nadmořské výšky v databázi získané terénními akcemi do konce roku 2000 jsou uváděny v jadranském výškovém systému, zatímco kóty v sondách ukončených po 1. lednu 2001 jsou převedeny do výškového systému Balt po vyrovnání.

Publikovaný výpis je členěn do čtyř oddílů pojmenovaných shodně se záznamy v periodiku „Výzkumy v Čechách“ (AKCE, LOK., PIAN a LIT.). Úprava oddílů zohledňuje hledisko stručnosti a srozumitelnosti. Oddíl AKCE, zahrnující pole 13 až 21, uvádí jména polí (kurzívou) jen před údaji v poli 13, 16 a 21, přičemž pole 21 („*popsal*“) se vynechává, když je autorem popisu vedoucí výzkumu.

V oddíle PIAN má funkci rozdělovacího znaménka i lomítko, jímž jsou oddělena jednomístná pole 54 a 55 a údaje v polích 57 až 59 nadepsané společným označením „*n. v.*“ (= nadmořská výška).

Koordináty („*koor.*“) jsou proti počítačové verzi (pole 30 až 53) zaokrouhlené na jednotky podle matematických pravidel. Souřadnice polygonálních sond, jejichž původní rozdílly v hodnotách x a y nepřevyšovaly devět decimetrů, se po zaokrouhlení na celá čísla změnily na koordináty s duplicitními hodnotami (např. sondy č. 544, 1054, 1120, 1309, 1350, 1600, 1771, 2205/7-1 nebo 161/7-2). Zaokrouhlování souřadnic x a y sice půdorysy polygonálních sond zjednodušuje, ale v mezích přípustné tolerance. Členité půdorysy polygonálních sond (cf. např. sondy č. 1829–1830 nebo č. 2914/7-1) mnohem více deformuje limitovaný počet souřadnic ve shodě se systémem AR-CHIV (*Kuna – Křivánková – Krušinová 1995, 23*).

V oddíle LIT. jsou jména polí 62 a 64–67 uváděna i v případě, kdy neobsahují žádné údaje, protože poskytují přehled o stavu zpracování a využitelnosti jednotlivých ADB. Výjimku tvoří *posudky* a další literatura nadepsaná „*dále*“.

Summary

Comments to the detailed map of archaeological documentation points on the territory of Prague Heritage Reserve

Introduction. The collection of data for a detailed map of archaeological documentation points on the territory of Prague Heritage Reserve was initiated in the Institute of Archaeology in Prague in connection with a project focusing on the reconstruction of georelief in the historical core of Prague and of its development (*Hrdlička 1975; 1984b*). The need for such a map was underlined by the fact that in the course of several generations the area of interest has been archaeologically documented by several institutions without any systematic central evidence. Detailed mapping of archaeological activities in the core area of Prague became urgent after 1969 when, upon the initiative of the newly established Prague Archaeological Commission (*Buřival 1973; Princ 1981*), the original orientation of research towards historically important solitary targets was transformed into archaeological documentation of building sites within the city limits (*Fridrichová 1980; Hrdlička 1994*). The gradual application of the method of systematic complementation of the mosaic of data from engineering and building excavations has resulted in the present intensity of field activities (fig. 1). This work, undertaken in most cases according to a unified strategy (cf. *Hrdlička 1983*), is now shared between four archaeological institutions.

The database submitted here, containing data from the detailed map of archaeological documentation points (ADP) on the territory of Prague Heritage Reserve, represents the second corrected and updated edition of the first – printed – version (*Hrdlička 2005*). Further 816 trenches gained between 2001 and 2005 have been added into the database. This edition is complemented by an ADP map, the original of which is deposited in the Archives of the Institute of Archaeology in Prague (acc. no. 13654/09). a part of the map including almost all of the archaeological trenches from the Prague - Malá Strana area has already been published separately (*Čiháková – Havrda 2008*, fig. 12a,b). At present, the updated map is being digitised using GIS and the database transformed into MS Access format (J. Mařík). The original assumption that the map would be regularly updated in each issue of the periodical „Výzkumy v Čechách“ (*Hrdlička 2005*, 5) could not have been achieved because of the disproportion between the number of excavated and reported trenches (fig. 2).

I.1. The map. Out of the entire extent of the Prague Heritage Reserve amounting to 6.906 km² (without the surface of the Vltava river), the map covers 91.66 % of the territory documented in the map 1 : 5,000 on leaves Praha 6-1, Praha 7-1 and Praha 7-2 (fig. 3); the remaining 8.34 % of the extent of the reserve (0.576 km²) spills over on the adjacent map leaves Praha 6-2, Praha 7-0 and Praha 8-1 where the recording of archaeological field activities is not completed because of a very low number of reference points. The archaeologically surveyed part of the Prague Heritage Reserve thus amounts to almost 6.5 km² (6.330 km²) and includes the cadastral territories of Staré Město (Old Town), Josefov, Malá Strana and Vyšehrad, a major part of Hradčany and almost entire cadastral territory of Nové Město (New Town). Throughout this territory the updated map records 4,461 archaeological documentation points (ADP) altogether.

I.1.1 Purpose of the map. The ADP map and its archaeological database represent a source for the archaeology of Prague which serves mainly for 1) evidence of archaeological field activities in the study region, 2) theoretical research, and 3) protection of archaeological monuments.

Ad 1). Detailed ADP evidence is of essential importance namely for planning of new archaeological projects. In the preparatory stage, the map can help to formulate more precisely the questions of theoretical research and thus avoid the waste of time and energy which could occur if new archaeological rescue excavations only duplicated the knowledge already available. The urgent need for such a map is borne out by the repeated ADP superpositions (see, for instance, chapter II.1.2, trench No. 548 and 1688, or 549 and 1654), of which those surveyed earlier were not known to the authors of subsequent operations (e.g. *Frolík et al. 1994*, vol. I, 3).

Ad 2). Within the territory of the Prague Heritage Reserve, the anthropogenic layers above the subsoil arose by accumulation of up to tens of layers producing sequences up to several metres thick. Detailed analyses of investigated stratigraphies not only offer a chance to date them according to the accompanying archaeological finds, but also contribute to the knowledge of their formation processes. The results of analyses and interpretation of these micro-stratigraphies within the grid of archaeological trenches (Archives of the Institute of Archaeology in Prague acc. no. 13654/09) and of geological reference points (see *Šimek 1969; 1970; Šolc 1970* for the last published comprehensive papers) enable to create generalized review sections enriching the source base, a. o. by new angles of view of the transformations of georelief and of the development of anthropogenic accumulations. The map (e.g. fig. 4, 5) and its archaeological database (chapter II) serve the theoretical research of Prague first and foremost at four levels: a) bringing the strategy of field research within the Prague Heritage Reserve up to date; b) planning and evaluating field activities; c) morphogenetic studies of the historical town core and d) presentation of results. The generalized sections play an irreplaceable role during the assessment and presentation

of investigated stratigraphies because they represent a condensed explanation on one hand, and an efficient tool for the discovery of hidden spatial relations and associations on the other hand. The sections generalised in line with the analysis of investigated stratigraphies into several subsequent complexes according to their age (fig. 6) or formation processes (fig. 7) allow to present not only the progress of the earliest settlement, but also the factors which influenced it (see comments to figs. 6 and 7).

Ad 3). The Heritage Service will find the ADP map useful first and foremost as an efficient tool for the protection of archaeological monuments. Especially the generalised review sections compiled according to a whole grid of both archaeological and geological reference points can become powerful arguments, as they allow to predict the potential of archaeological situations in the areas concerned. They exercise a positive influence on the salvage of archaeological monuments on future building sites as they enable a realistic estimation of the budget and time needed for rescue excavations.

I.1.2 Use of the map. The problem setting of both theoretical research and the Heritage Service on sites where accumulated strata prevail requires, as a departure point for efficient use of stratigraphies within the ADP grid, a most detailed knowledge of georelief. The extent of utilisation of the map depends on the reliability of reconstruction of georelief, as its surface was buried long before it could have been documented on the earliest general views and plans of the town of Prague (*Hrdlička 1983*). The reconstruction of georelief, now possible in the study area with the aid of geological and archaeological reference points only, may be brought to more precision by means of a data set acquired by selection of altitude data concerning the depth of ADP and the subsoil (chapter I.2.2.1, fields 58 and 59). The database system allows to express the updated version of the georelief reconstruction either – with the assistance of computer programmes – by a contour-line plan (fig. 8) and a 3D-model (fig. 9), or by using the map proper on review sections (fig. 6, 7).

I.1.3 Choice of methods for the compilation of the map. Choice of methods corresponded to the purpose of the map. This was to serve the evidence, planning and evaluation of field operations, as well as the reconstruction of settlement sequence on a 3D-model of the Prague basin (*Hrdlička 1983*). The map thus includes only those ADP which can give evidence on at least one of the following factors: 1) georelief, 2) development of the terrain modelation, 3) beginnings of prehistoric settlement and 4) settlement pattern. These points of view constituted a device for the selection of the published ADP record and the entire archaeological documentation accessible in the archives of the Prague archaeological institutions which participated or participate in excavations within the historical core of Prague.

I.1.4 The method used. All documented archaeological activities carried out within the territory of the Prague Heritage Reserve (cf. *Kuna – Křivánková – Krušinová 1995*, activities 30 to 70) were included into the map. From among the undocumented ones (ibid., activity 20), only those yielding finds indicative of prehistoric settlement, existence of a cemetery, or coin hoards, were taken in. All archaeological activities included in the map were divided into three independent sets marked in a manner identical with that of the leaves of the map 1:5,000, according to localisation. In each set, the recorded ADP have received an independent numeration, in most cases in a chronological sense according to the implementation year so that the map can also serve as a historical review of archaeological activities. A scale of 1 : 1,000 (maximum tolerance 1 m), which meets the demands on precision of the localisation and which enables ADP localisation in relation to the building-plot grid of the territory in question, was used. Graphical ADP distinction takes account of the localisation precision in a fourscale sequence (*Kuna – Křivánková – Krušinová 1995*, 63) and, in the case of precisely surveyed points, their shape and size (fig. 4-5:1-2).

I.2 The textual part. An integral part of the map is its textual part consisting of the archaeological database (chapter II.1.1–3) and ADP bibliography (chapter II.2).

I.2.1 The archaeological database. This is recorded in the dBASE IV format. It differs substantially from other databases recording archaeological activities in territories of comparable size by the amount of details included which takes into account the purpose of the map as well as specific features of the mapped territory. Its evidence unit is represented by each single documentation point (usually an archaeological trench) which is separated spatially from the rest of ADP recorded during the same operation. Each ADP has thus its own spatial delimitation, implementation period and usually also the author of excavation and description. An ADP can be either (1) and archaeological trench, section

or archaeological observation concerning a point, line or area (*Kuna – Křivánková – Krušinová 1995*, activities 30 to 70), or (2) an undocumented archaeological activity (*Kuna – Křivánková – Krušinová 1995*, activity 20) which resulted in finds of at least (a) a prehistoric artifact, or (b) human bone or grave, or (c) a coin hoard.

I.2.2 The database structure. The database structure was determined by the state of treatment of the ADP of which only 24.55 % (1095 ADP) have resulted in a written find report. For this reason, the database contains only data carrying information not conditioned by source critique, and it lacks data based on documentation and interpretation of archaeological situations. Only basic information is contained giving evidence on the archaeological operation and on the ADP in four data sets: (1) identification, (2) localisation, (3) state of treatment and (4) information sources. These, then, are exclusively informations not falling under the regime of protection of author's rights according to the law No. 247/90.

I.2.2.1 Description of the database structure. The structure corresponds to that of the dBase system.

I.2.2.2 Comments on the computerised version. Ad field 21: the author believes that the name of the person who described archaeological situation during excavation, usually not included in databases of this kind, should be their standard component for two reasons: (1) it is a relevant information because the denomination and description of soils do possess an information value for the interpretation of archaeological situations (soil coherence, for instance, indicates the formation processes of stratigraphic units), and (2) the fact whether the director of the excavation is at the same time author of the description is significant in the cases of ADP of small and medium extent from the viewpoint of source critique, as it informs how the excavation was conducted and documented.

I.2.2.3 Comments on the published version. As against the computerised record, the structure of the published version of the database has only 59 fields (all the omitted fields contain data which can be derived from other data), divided into four parts denominated identically with the records in the periodical „Výzkumy v Čechách“ (Excavations in Bohemia). The overall layout aims at brevity and clarity of the text.

English by (C) Petr Charvát and Natalie Venclová

Prameny a literatura

- Bečková, K. 1993: Asanace – zatracovaný i obdivovaný projekt obce Pražské. In Pražská asanace. Acta musei Pragensis. Praha, 35–56.
- Beneš, J. 2001: 6 Bečov nad Teplou, okr. Karlovy Vary. Horní hrad – rekonstrukce hlásky. Výzkumy v Čechách 1999, 10.
- Boháčová 1991: Nálezová zpráva - Praha Hrad, Vikářská ul. čp. 39–40. Výzkum 1985. Archiv ARÚ Praha, čj. 603/91.
- 2001: Pražský hrad a jeho nejstarší opevňovací systém - Die Prager Burg und ihre ältesten Befestigungssysteme. Mediaevalia archaeologica 3. Pražský hrad a Malá Strana. Praha, 179–301.
- Boháčová, I. – Frolík, J. – Žegklitz, J. 1988a: Některá zjištění ze záchranného výzkumu v čp. 39 ve Vikářské ulici na Pražském hradě - Some observations on rescue work at No. 39, Vikářská Street, Prague Castle. In Castrum Pragense 1. Praha, 23–28.
- 1988b: Záchranný výzkum v prostoru bývalé slévárny na Pražském hradě - Salvage excavations in the area of the one-time Foundry at the Prague Castle. In Castrum Pragense 1. Praha, 29–36.
- Boháčová, I. et al. 1994: Boháčová, I. – Frolík, J. – Smetánka, Z. – Nechvátal, B. – Hrdlička, L.: Prague Castle, Vyšehrad Castle and the Prague Agglomeration. 25 Years of Archaeological Research in Bohemia. Památky archeologické–Supplementum 1, 153–184.
- Böhm, J. 1934: Statut Státního archeologického ústavu. Zprávy Československého státního archeologického ústavu 4 (za rok 1931). Praha, 5–9.
- Brázdil, R. a kol. 2005: Historické a současné povodně v České republice. Historie počasí a podnebí v Českých zemích svazek VII - Historical and recent floods in the Czech Republic. History of weather and climate in the Czech lands volume VII. Brno – Praha.
- Bureš, M. 1995: Praha 1 - Nové Město, Truhlářská ul. čp. 1103/II a 1104/II. Pražský sborník historický 28, 250.
- 1999: Praha - Staré Město, Staroměstské nám. čp. 604, ppč. 622, tzv. Týnská škola. NZ. Archiv Archaia, čj. 177/99.
- 2001: 1135 Praha - Staré Město, obv. Praha 1. Staroměstské nám. čp. 604, ppč. 622, tzv. Týnská škola. Výzkumy v Čechách 1999, 243–244.
- Bureš, M. – Dragoun, Z. 1991: Archeologické výzkumy na trase Královské cesty - Archäologische Untersuchungen auf der Strecke des Königsweges. Staletá Praha 21, 265–284, 296–297.
- Buřival, Z. 1973: Živá krása staré Prahy - Lebende Schönheit des alten Prag. Staletá Praha 6, 11–29, 221.
- Čiháková, J. – Dragoun Z. – Podliska J. 2000: Pražská sídelní aglomerace v 10. a 11. století. In L. Polanský, J. Sláma, D. Třeštík (edd.): Přemyslovský stát kolem roku 1000. Na paměť knížete Boleslava II. (+ 7. února 999). Praha, 127–146.
- 2001: Der Prager Siedlungsraum im 10. und 11. Jahrhundert. In P. Sommer (ed.): Boleslav II. Der tschechische Staat um das Jahr 1000. Colloquia mediaevalia Pragensia 2. Praha, 225–262.
- Čiháková, J. – Havrda, J. 2008: Malá Strana v raném středověku. Stav výzkumu a rekapitulace poznání. - Malá Strana (Lesser Town) in Prague in the Early Middle Ages. The current status of archaeological excavations. Archeologické rozhledy 60, 187–228.
- Čiháková, J. – Zavřel, J. 1995: Přírodní poměry a počátky osídlení jádra pražské Malé Strany. Archaeologia historica 20, 177–179.
- Dlouhý, J. 1899: Povodně na řekách českých. Zvl. otisk ze „Zpráv spolku architektů a inženýrů v království Českém“ za r. 1899. Praha.
- Dragoun, Z. 1980: Archeologický výzkum severní fronty Anežského kláštera - Ausgrabungen an der Nordseite des Agnes-Klarissinnenklosters zu Prag. Archaeologica Pragensia 1, 209–226.
- 1988: Praha 1 - Staré Město, U radnice b). Pražský sborník historický 21, 195.
- 1995a: Praha 1 - Staré Město a Josefov, Divadelní ulice a) Čp. 322/I. Pražský sborník historický 28, 234–235.
- 1995b: Ke staroměstské nábrežní partii Karlova a Juditina mostu - Zur Altstädter Uferpartie der Karls-Judithsbrücke. Průzkumy památek 2/1, 76–81.
- 1997: Zur Frage der frühmittelalterlichen Kirchen auf dem Gebiet der Prager Altstadt - K otázce raně středověkých kostelů na území Starého Města pražského. In Život v archeologii středověku. Sborník příspěvků věnovaných Miroslavu Richterovi a Zdeňku Smetánkovi. Praha, 149–159.
- 2000: Staroměstské pravobřeží. In Čiháková – Dragoun – Podliska 2000, 139–141.
- 2001: Das Altstädtischer rechte Ufer. In Čiháková – Dragoun – Podliska 2001, 238–242, Abb. 16.
- 2004: Archeologický výzkum v Praze v letech 2001–2002. Pražský sborník historický 33, 332–333.
- 2007: Archeologický výzkum v Praze v letech 2005–2006. Pražský sborník historický 35, 301–302.

- Dragoun, Z. – Havrda, J. 1996:* Plaketa se symbolem evangelisty Lukáše z kostela sv. Linharta na Starém Městě pražském - Plakette mit dem Symbol des Evangelisten Lukas aus der Kirche des hl. Leonhard in Prag, Altstadt. *Průzkumy památek* 3/1, 115–118.
- Dragoun, Z. – Omelka, M. – Tryml, M. 1997:* Vývoj, stav a perspektivy archeologické památkové péče v Pražské památkové rezervaci. *Archeologická památková péče– legislativa a skutečnost*. Olomouc, 65–81.
- Dragoun, Z. – Škabrada, J. – Tryml, M. 2002:* Románské domy v Praze. Praha/Litomyšl.
- Elleder, L. 2005:* Sucha a povodně, historie hydrologické služby. In P. Augusta (ed.): Praha a Vltava. Řeky, potoky a vodní nádrže Velké Prahy. Praha, 163–182.
- Fridrichová, M. 1980:* Archeologický výzkum v Praze v letech 1969–1978 - Archäologische Erforschung von Prag in den Jahren 1969–1978. *Archaeologica Pragensia* 1, 9–28.
- Frolík, J. et al. 1994:* Frolík, J. – Vařeka, P. – Bureš, M. – Petříčková, J.: Zpráva o předstihovém záchranném archeologickém výzkumu, prováděném na základě smlouvy č. 16/93–94 na lokalitě Praha - Staré Město, čp. 573-Rathova pasáž, sv. I–VIII. *Archiv ARÚ Praha*, čj. 4926/96.
- Herget, J. – Meurs, H. :* Reconstructing peak discharges of historic flood levels in the city of Cologne, Germany.
- Hlubinka, R. 1947:* Románské domy na Starém Městě pražském. *Zprávy památkové péče* 7, 25–46.
- Hrdlička, L. 1972:* Předběžné výsledky výzkumu v Praze 1 na Klárově - Die vorläufige Ergebnisse der Ausgrabung auf der Fundstelle Klárov in Prag 1. *Archeologické rozhledy* 24, 644–663.
- 1975: Příspěvky k vývoji raně středověkého reliéfu historického jádra Prahy. [Nepubl. disertace] UK Praha.
 - 1982: Využití výkopů pro inženýrské sítě jako pramene k poznání původního reliéfu a jeho proměn v historickém jádru města -The utilization of supply-line trenches as a source of information on the original landscape and its changes in historical town cores. *Archeologické rozhledy* 34, 599–621.
 - 1983: Strategie a taktika současného archeologického výzkumu v historickém jádru Prahy - Strategy and tactics of recent archaeological research in the historical core of the city of Praha (Prague). *Archeologické rozhledy* 35, 601–638.
 - 1984a: Nástin vývoje reliéfu historického jádra Prahy ve středověku. *Archaeologica Pragensia* 5, 197–209.
 - 1984b: Outline of development of the landscape of the Prague historical core in the Middle Ages - Očerk razvitija istoričeskogo jadra Pragi v sredněvěkovje. *Archeologické rozhledy* 36, 638–652.
 - 1990: Praha 1 - Staré Město, Husova ul. čp. 352/I. NZ o záchranném archeologickém výzkumu v roce 1977. *Archiv ARÚ Praha*, čj. 4525/90.
 - 1993a: Projekt jednoho výzkumu ve vnitřní Praze. Staveniště kolektoru „Nová radnice“ - Projekt einer Forschung in der Prager Innenstadt (Baustelle des Kollektors „Neues Rathaus“). *Archeologické rozhledy* 45, 662–676.
 - 1993b: Poznámky ke chronologii pražské středověké keramiky - Bemerkungen zur Chronologie der Prager mittelalterlichen Keramik. *Archeologické rozhledy* 45, 93–112.
 - 1994: The Archaeological Study of the Historical Centre of Prague: 1969–1993. In *Boháčová et al. 1994*, 174–180.
 - 1996a: Podrobná mapa archeologických dokumentačních bodů na území Pražské památkové rezervace v měř. 1:1000. List mapy 1:5000 Praha 6-1. *Archiv ARÚ Praha*, čj. 5510/96.
 - 1996b: Podrobná mapa archeologických dokumentačních bodů na území Pražské památkové rezervace v měř. 1:1000. List mapy 1:5000 Praha 7-1. *Archiv ARÚ Praha*, čj. 5511/96.
 - 1996c: Podrobná mapa archeologických dokumentačních bodů na území Pražské památkové rezervace v měř. 1:1000. List mapy 1:5000 Praha 7-2. *Archiv ARÚ Praha*, čj. 5512/96.
 - 1996d: K procesu osídlování staroměstských teras. Výzkum v čp. 432/I - Zur Besiedlung der Altstädter Terrassen. *Ausgrabung in NC 432/I. Archaeologica Pragensia* 12, 163–183.
 - 1996e: O kształtowaniu się terenu Starego Miasta w Pradze - Zur Gestaltung des Gebietes der Altstadt von Prag. *Kwartalnik Historii Kultury Materialnej* 44/1, 13–18.
 - 1996f: Praha 1 - Staré Město, Husova ul. čp. 234/I, ppč. 384 a 382, Jilská ul. ppč. 1117. NZ o výzkumu ve statických sondách v r. 1983. *Archiv ARÚ Praha*, čj. 53/96.
 - 1997: From spontaneous to controlled development of the land relief of the Old Town of Prague - Od spontánního vývoje k regulaci terénního reliéfu Starého Města pražského. In *Život v archeologii středověku*. Sborník příspěvků věnovaných Miroslavu Richterovi a Zdeňku Smetánkovi. Praha, 246–252.
 - 2000: Centrum raně středověké Prahy. In *Wratislawia Antiqua* 2. Centrum średniowiecznego miasta. Wrocław a Europa środkowa. Wrocław, 191–214.
 - 2001: Jak se měnila a rostla středověká Praha. In J. Kovanda et al.: *Neživá příroda Prahy a jejího okolí*. Praha, 201–212.
 - 2005: Praha – podrobná mapa archeologických dokumentačních bodů na území městské památkové rezervace. Praha.

- Huml 1972*: 175. Praha 1 - Staré Město b) 1: Na Františku–nábřeží, v průkopu pro elektrické a telefonní kabely... Výzkumy v Čechách 1969, 122.
- *1973a*: Praha 1 - Staré Město (Kaprova ulice). Pražský sborník historický 8, 227.
 - *1973b*: Praha 1 - Staré Město (Dvořákovo nábřeží). Pražský sborník historický 8, 227.
 - *1975*: 151. Praha 1 - Staré Město, Kaprova ul. pod dlažbou chodníku. Výzkumy v Čechách 1971, 113.
 - *1982*: Nové nálezy středověké keramiky ze Starého Města (Praha 1) - Neue Funde mittelalterlicher Keramik aus der Prager Altstadt. *Archaeologica Pragensia* 3, 87–98.
- Chotěbor, P. 1975*: 202. Praha 1 - Malá Strana, zahrada Valdštejnského paláce. Výzkumy v Čechách 1972, 138–139.
- Ječný, H. et al. 1984* (Čiháková, J. – Kršáková, J. – Olmerová, H. – Stehlíková, D. – Špaček, L. – Tryml, M.): Praha v raném středověku. Jeden ze současných pohledů na vývoj přemyslovského města - Prag im Frühmittelalter. Eine der gegenwärtigen Betrachtungsweisen der Entwicklung der Přemyslidenstadt. *Archaeologica Pragensia* 5, 211–288.
- Jeřáb, J. 2001*: Nálezová zpráva ze záchranného archeologického výzkumu mezi ulicemi Řásnovka–Rohanské nábřeží v Praze 1, 2, 8 – rozvod kabelů optické sítě Globix. *Archiv ARÚ Praha*, čj. 1497/02.
- Jiráň, L. 1999*: Úvodník 2/99. *Archeologické rozhledy* 51, 239–242.
- Kašíčka, F. 1965*: Skupina domů v Jilské ulici. In Líbal, D. et al.: Nové poznatky o stavebním vývoji Prahy - Vor Beendigung der Baugeschichtlichen Untersuchung der Altstadt. *Staletá Praha* 1, 98–104.
- Klápště, J. 1984*: Archeologie a zázemí středověké Prahy - Die Archäologie und das Hinterland des mittelalterlichen Prags. *Archaeologica Pragensia* 5, 289–294.
- Knor, A. 1979*: Praha I., Staroměstské náměstí. Zpráva o výkopu. *Archiv ARÚ Praha*, čj. 4076/79.
- Kotyza, O. – Cvrk, F. – Pažourek, V. 1995*: Historické povodně na dolním Labi a Vltavě. Děčín.
- Kovanda, J. et al. 2001*: Neživá příroda Prahy a jejího okolí. Praha.
- Kuna, M. 2007*: 1. Úvod. *Výzkumy v Čechách* 2004, 7.
- Kuna, M. – Křivánková, D. – Krušinová, L. 1995*: *Archiv 2.0. Systém archeologické databáze Čech. Uživatelská příručka*. Praha 1995.
- Mencl, V. 1969*: Praha. Praha.
- Novotný, J. 1959*: Dvě stoleté hydrologické řady průtokové na českých řekách. *Sborník prací HMÚ* 2. Praha.
- Omelka, M. – Wallisová, M. 1999*: Mapa stavu archeologických terénů v Pražské památkové rezervaci. *Zprávy České archeologické společnosti–Supplément* 38. Praha, 12.
- Piša, V. 1958*: Stará tvář pražské půdy (Nové poznatky o ztvárnění povrchu země, zachovaném v půdorysu historického jádra Prahy). *Ochrana památek, Sborník Klubu Za starou Prahu* na rok 1958/2, 25–31.
- *1978*: Nové poznatky o opevnění Starého Města pražského - Neue Erkenntnisse über die Befestigung der Prager Altstadt. *Archaeologia historica* 3, 217–229.
- Plán polohy a výšek královského hlavního města Prahy v měřítku 1:2880*. Praha 1889.
- Princ, M. 1981*: Ochrana archeologických památek a její organizace na území Prahy - Der Schutz archäologischer Denkmäler und dessen Organisation in Prag. *Archaeologica Pragensia* 2, 239–247.
- Procházka, R. 2008*: Ladislav Hrdlička: Praha. Podrobná mapa archeologických dokumentačních bodů na území Pražské památkové rezervace (Praha 2005). *Archeologické rozhledy* 60, 361–362.
- Pudil, T. 1996*: Varovná hra na stoletou vodu. *Magazín Lidových novin* 4. 10. 1996, 14–17.
- Rykl, M. – Rakušan, D. – Dragoun, Z. 2003*: Poznámky k pokračujícímu výzkumu domů čp. 150, 151 a 153/I v Karlově ulici na Starém Městě pražském. *Staletá Praha* 24, 99–131.
- Sommer, P. 2000*: Základová obětina ze Sázavského kláštera - Bauopfer aus Kloster Sázava. In *memoriam Jan Rulf. Památky archeologické–Supplementum* 13. Praha, 370–375.
- Soukup, J. 1905*: Pražské jezy, mlýny, vodárny a nábřeží. Praha.
- Starec, P. 1998a*: K problematice raně středověkých komunikací v prostoru pražského Malého náměstí a řešení jeho vzniku - Zur Problematik der frühmittelalterlichen Kommunikationswegen im Raum des Prager Kleinmarktes und zur Lösung ihrer Entwicklung. *Archaeologia historica* 23, 27–34.
- *1998b*: Praha 1 - Staré Město, Alšovo nábřeží. Projekt výzkumu na staveništi hotelu „Four Seasons – Prague“. *Archiv MMP*.
- Šimek, R. 1969*: Podrobná inženýrsko-geologická mapa v měř. 1:5000, list mapy Praha 6-1. Praha.
- *1970*: Podrobná inženýrsko-geologická mapa v měř. 1:5000, list mapy Praha 7-1. Praha.
- Šolc, J. 1970*: Podrobná inženýrsko-geologická mapa v měř. 1:5000, list mapy Praha 7-2. Praha.
- Švatal, J. 1982*: Rekonstrukce Staroměstských mlýnů v Praze. *Pozemní stavby* 8, 339–346.
- Tomek, V.V. 1892*: Dějepis města Prahy, díl I, 2. vyd. Praha.
- Volavková, H. 1954*: Pinkasova škola. Památník minulosti a našich dnů. Praha.
- Wallisová, M. 2001*: 1010 Praha - Nové Město, obv. Praha 1. Masarykovo nábřeží, ppč. 2401. *Výzkumy v Čechách* 1999, 222.

- Wallisová, M. – Omelka, M. 1998:* Digitalizovaná mapa archeologických terénů v pražské památkové rezervaci - Die digitalisierte Karte der archäologischen Landschaft im Prager Denkmalschutzgebiet. *Archaeologica Pragensia* 14, 205–208.
- Wirth, Z. 1948:* Zmizelá Praha 5. Opevnění Prahy. Vltava v Praze. Ztráty na památkách Prahy 1939–1945. Praha.
- Wurzer, R. 1993:* „Zákon, daný dne 11. 2. 1893, Čís. 22 ř.z. o vyvlastňování k úpravě asanačního obvodu královského hlavního města Prahy“ – Jeho význam pro obnovu měst. In *Pražská asanace*, sborník k 100. výročí asanačního zákona pro Prahu. *Acta Musei Pragensis* 93. Praha, 20–29.
- Záruba-Pfeffermann, Q. 1942:* Podélný profil vltavskými terasami mezi Kamýkem a Veltrusami. *Rozpravy České akademie* 52, 1–39, tab. I.
- Záruba, Q. 1948:* Geologický podklad a základové poměry vnitřní Prahy. Praha.
- Záruba, Q. – Bucha, V. – Ložek, V. 1977:* Significance of the Vltava terrace system for Quaternary chronostratigraphy - Terasový systém Vltavy a jeho význam pro chronostratigrafii kvartéru. Praha.
- Záruba, Q. – Pašek, J. 1960:* Vývoj reliéfu území vnitřní Prahy. *Ochrana památek*, Sborník Klubu Za starou Prahu na rok 1960, 47–51.
- Záruba, Q. – Šimek, R. 1963:* Geologický výzkum území pro tunel u Křižovníků. [Výzkumná zpráva.] Geologický ústav ČSAV, Praha.
- 1964: Rozbor inženýrsko-geologických podmínek Malé Strany. *Sborník geologických věd – řada HIG*, sv. 1, 109–132.

II. Databáze archeologických dokumentačních bodů

II.1.1 Soubor SMO-5 PRAHA 6-1

SONDA 1

AKCE 1837; náhodný nález při terénním zásahu; *pozn.* nález „většího množství“ středních českých brakteátů z 2. poloviny 13. stol.

LOK. Praha 1 - Nové Město, Masarykovo nádr.

PIAN -/3; 1000 271 (272); *n.v.* -/-/-; *koor.* 741935:43085.

LIT. *hlášení* - ; *zpráva* - ; *NZ* - ; *BZO* - ; *PSH* - ; *dále* Fiala, E. 1888, 460; 1895, 193 sq.; Radoměřský 1955b, 30, mapa nálezů č. 69; 1956b, 90.

SONDA 2

AKCE 1838; náhodný nález při terénním zásahu; *pozn.* hromadný nález asi 197 kusů velkých (?) a středních českých brakteátů a (patrně vídeňských nebo bavorských) polobrakteátů (část ?) v nádobě.

LOK. Praha 1 - Nové Město, Na Poříčí čp. 1060/II, ppč. 232.

PIAN -/2; 1000 246; *n.v.* -/-/-; *koor.* 741712:42805.

LIT. *hlášení* - ; *zpráva* - ; *NZ* - ; *BZO* - ; *PSH* - ; *dále* Radoměřský 1955b, 30, mapa nálezů č. 70; 1956b, 90.

SONDA 3

AKCE 1877; stavba; náhodný nález při terénním zásahu; *pozn.* nález „většího množství“ českých denárů knížete Bedřicha (1173; 1179–1189).

LOK. Praha 1 - Staré Město, Královská ul.

PIAN -/3; 1000 245 (271); *n.v.* -/-/-; *koor.* neudány.

LIT. *hlášení* - ; *zpráva* - ; *NZ* - ; *BZO* - ; *PSH* - ; *dále* Fiala, E. 1895, 195; Radoměřský 1950, 110; 1955b, 24, mapa nálezů č. 52; 1956a, 49.

SONDA 4

AKCE 1901?; stavba; náhodný nález při terénním zásahu; *pozn.* nádobu indikující existenci hrobu získalo NM bez bližších nálezových okolností. Není vyloučené, že pochází z téže lokality jako nádoba nalezena při stavbě Obecního domu (cf. sondu č. 8).

LOK. Praha 1 - Staré Město, Na Příkopě (bez bližšího určení).

PIAN -/3; 1000 271; *n.v.* -/-/-; *koor.* 742402:43173.

LIT. *hlášení* - ; *zpráva* - ; *NZ* - ; *BZO* - ; *PSH* - ; *dále* Kaštovský et al. 1999, 144; Lutovský – Smejtek a kol. 2005, 936; Sláma 1977, 124, Taf. XXX:5.

SONDA 5

AKCE před 1916; náhodný nález při terénním zásahu; *laten*; *pozn.* ojed. nález skleněného korálku.

LOK. Praha 1 - Nové Město, sady Poříčské ppč. 2337.

PIAN -/3; 1000 246; *n.v.* -/-/-; *koor.* 741573:42866.

LIT. *hlášení* - ; *zpráva* - ; *NZ* - ; *BZO* - ; *PSH* - ; *dále* Štorch 1916, 87; 1921, 168.

SONDA 6

AKCE před 1916; náhodný nález při terénním zásahu; *eneoli*; *pozn.* nález nádoby získaný V. Jírou.

LOK. Praha 1 - Nové Město, Poříčí.

PIAN -/3; 2000 66; *n.v.* -/-/-; *koor.* neudány.

LIT. *hlášení* - ; *zpráva* - ; *NZ* - ; *BZO* - ; *PSH* - ; *dále* Filip 1949, 44, 52; Štorch 1916, 44; 1921, 97, 99.

SONDA 7

AKCE 1905; inženýrské sítě; náhodný nález při terénním zásahu.

LOK. Praha 1 - Staré Město, Celetná ul. (před Prašnou bránou) ppč. 1081, Na Příkopě ppč. 1075.

PIAN -/3; 1000 271; *n.v.* -/-/-; *koor.* 742362:43097.

LIT. *hlášení* - ; *zpráva* - ; *NZ* - ; *BZO* - ; *PSH* - ; *dále* Dragoun, Z. 1987i, 56; Herain 1905, 375; 1910, 28.

SONDA 8

AKCE 1906; stavba; náhodný nález při terénním zásahu; *pozn.* nádobu indikující existenci hrobu získalo NM bez bližších nálezových okolností ze staveniště Obecního domu.

LOK. Praha 1 - Staré Město, nám. Republiky čp. 1090/I, ppč. 588 (Obecní dům).

- PIAN** -/3; 1000 271; n.v. -/-/-; koor. 742341:43047.
LIT. hlášení - ; zpráva - ; NZ - ; BZO - ; PSH - ; *dále* Farkač 1976, 132; Kaštovský et al. 1999, 144; Lutovský – Smejtek a kol. 2005, 936; Sláma 1977, 123–124, Taf. XXX:2; Turek, R. 1950, 71.

SONDA 9

- AKCE** 1926–1934; stavba; náhodný nález při terénním zásahu; *pozn.* systém původního opevnění Starého Města zjištěný R. Hlubinkou.
LOK. Praha 1 - Staré Město, Na Františku čp. 1039/I, ppč. 882/1.
PIAN -/3; 1000 217; n.v. -/-/-; koor. 742401:42475.
LIT. hlášení - ; zpráva - ; NZ - ; BZO - ; PSH - ; *dále* Dragoun, Z. 1987i, 57; Wirth 1948, 8.

SONDA 10

- AKCE** 1927–1929; ARÚ, J. Böhm, *pův. znač.* sonda 1; odborný záměr; sondáž.
LOK. Praha 1 - Staré Město, Revoluční tř. ppč. 683.
PIAN -/3; 1000 245; n.v. -/-/-; koor. 742332:42871.
LIT. hlášení - ; zpráva Böhm 1927b; NZ - ; BZO - ; PSH - ; *dále* Charvátová – Spurný – Venclová 1992, 164.

SONDA 11

- AKCE** 1927–1929; ARÚ, J. Böhm, *pův. znač.* sonda 2; odborný záměr; sondáž.
LOK. Praha 1 - Staré Město, Revoluční tř. ppč. 683.
PIAN -/3; 1000 245; n.v. -/-/-; koor.
LIT. hlášení - ; zpráva Böhm 1927b; NZ - ; BZO - ; PSH - ; *dále* Charvátová – Spurný – Venclová 1992, 164.

SONDA 12

- AKCE** 1927–1929; ARÚ, J. Böhm, *pův. znač.* sonda 3; odborný záměr; sondáž.
LOK. Praha 1 - Staré Město, Revoluční tř. ppč. 683.
PIAN -/3; 1000 245; n.v. -/-/-; koor. 742332:42871.
LIT. hlášení - ; zpráva Böhm 1927b; NZ - ; BZO - ; PSH - ; *dále* Charvátová – Spurný – Venclová 1992, 164.

SONDA 13

- AKCE** 1942; *pův. znač.* sonda 1 ?; odborný záměr; sondáž.
LOK. Praha 1 - Nové Město, nám. Republiky, kostel u Hybernů čp. 1036, ppč. 484/2.
PIAN -/2; 1000 271; n.v. -/-/-; koor. 742261:43096.
LIT. hlášení anonym, čj. 2068/42/ARÚ, tab. I; zpráva - ; NZ - ; BZO - ; PSH - .

SONDA 14

- AKCE** 1942; *pův. znač.* sonda 2 ?; odborný záměr; sondáž.
LOK. Praha 1 - Nové Město, nám. Republiky, kostel u Hybernů čp. 1036, ppč. 484/2.
PIAN -/2; 1000 271; n.v. -/-/-; koor. 742261:43096.
LIT. hlášení anonym, čj. 2068/42/ARÚ, tab. II; zpráva - ; NZ - ; BZO - ; PSH - .

SONDA 15

- AKCE** 1942; *pův. znač.* sonda 3 ?; odborný záměr; sondáž; lidské kosti.
LOK. Praha 1 - Nové Město, nám. Republiky, kostel u Hybernů čp. 1036, ppč. 484/2.
PIAN -/2; 1000 271; n.v. -/-/-; koor. 742261:43096.
LIT. hlášení anonym, čj. 2068/42/ARÚ, tab. III; zpráva - ; NZ - ; BZO - ; PSH - .

SONDA 16

- AKCE** 1954; MMP, J. Kavan; inženýrské sítě; orientační zjištění.
LOK. Praha 1 - Staré Město, Malá Klášterní ppč. 1024/1.
PIAN B/1; 1000 217; n.v. -/-/-; koor. 742476:42481.
LIT. hlášení - ; zpráva - ; NZ anonym 1976; BZO - ; PSH - .

SONDA 17

- AKCE** 1959; ARÚ, K. Reichertová, *pův. znač.* výkop; inženýrské sítě; náhodný nález při terénním zásahu; lidské kosti.
LOK. Praha 1 - Nové Město, Klimentská ul. čp. 1213/II, ppč. 356.
PIAN -/2; 1000 245; n.v. -/-/-; koor. 742048:42612.
LIT. hlášení K. Reichertová, čj. 355/59/ARÚ; zpráva - ; NZ - ; BZO - ; PSH - .

SONDA 18

- AKCE** 1964; MMP, N. Mašek; stavba; sondáž.
LOK. Praha 1 - Nové Město, Jindřišská čp. 941/II, ppč. 69.
PIAN -/2; 1000 271; n.v. -/-/-; koor. 742277:43446.
LIT. hlášení N. Mašek, čj. 3507/64/ARÚ; zpráva - ; NZ - ; BZO Mašek 1965b; PSH - ; *dále* Mašek 1966b.

SONDA 19

AKCE 1964; MMP, N. Mašek, *pův. znač.* šachta; stavba; náhodný nález při terénním zásahu.
LOK. Praha 1 - Staré Město, nám. Republiky čp. 1081/I, ppč. 674.
PIAN -/2; 1000 245; n.v. -/-/-; koor. 742311:42932.
LIT. *hlášení* N. Mašek, čj. 806/65/ARÚ; *zpráva* - ; NZ - ; BZO Mašek 1965a; *PSH* - .

SONDA 20

AKCE 1965; PÚPP, *př. č. akce* VII/PÚPP, E. Janská; stavba; sondáž.
LOK. Praha 1 - Nové Město, Nekázanka čp. 879/II, ppč. 534/2.
PIAN -/2; 1000 271; n.v. -/-/-; koor. 742357:43357.
LIT. *hlášení* - ; *zpráva* - ; NZ - ; BZO Janská 1969b; *PSH* - .

SONDA 21

AKCE 1966; ARÚ, L. Hrdlička, *pův. znač.* sonda A1; stavba; sondáž.
LOK. Praha 1 - Nové Město, Vrchlického sady ppč. 2314.
PIAN P/1; 1000 298; n.v. -/-/-; koor. 741943:43538 741927:43547 741936:43561 741951:43549.
LIT. *hlášení* L. Hrdlička, čj. 267/67/ARÚ; *zpráva* - ; NZ - ; BZO - ; *PSH* - .

SONDA 22

AKCE 1966; ARÚ, L. Hrdlička, *pův. znač.* sonda A2; stavba; sondáž.
LOK. Praha 1 - Nové Město, Vrchlického sady ppč. 2313/1.
PIAN P/1; 1000 298; n.v. -/-/-; koor. 742048:43679 742034:43690 742042:43702 742058:43693.
LIT. *hlášení* L. Hrdlička, čj. 267/67/ARÚ; *zpráva* - ; NZ - ; BZO - ; *PSH* - .

SONDA 23

AKCE 1966; ARÚ, L. Hrdlička, *pův. znač.* sonda A3; stavba; sondáž.
LOK. Praha 1 - Nové Město, Vrchlického sady ppč. 2309/3.
PIAN P/1; 1000 298; n.v. -/-/-; koor. 742237:43915 742225:43921 742237:43939 742248:43928.
LIT. *hlášení* L. Hrdlička, čj. 267/67/ARÚ; *zpráva* - ; NZ - ; BZO - ; *PSH* - .

SONDA 24

AKCE 1966; ARÚ, M. Richter, *popsal* L. Hrdlička, *pův. znač.* rýha; stavba; vertikální řez.
LOK. Praha 1 - Nové Město, Opletalova ul. ppč. 2323/1.
PIAN L/1; 1000 298; n.v. -/-/-; koor. 742217:43716 742188:43691.
LIT. *hlášení* M. Richter, čj. 1412 + 3285/66/ARÚ; *zpráva* - ; NZ - ; BZO - ; *PSH* - .

SONDA 25

AKCE 1967; PÚPP, *př. č. akce* V/PÚPP, H. Olmerová, *pův. znač.* sonda I; stavba; sondáž.
LOK. Praha 1 - Nové Město, Jindřišská čp. 974/II, ppč. 117/1.
PIAN L/1; 1000 271; n.v. -/-/-; koor. 742261:43440 742231:43423 742230:43424 742260:43441.
LIT. *hlášení* - ; *zpráva* - ; NZ Olmerová 1989; BZO Olmerová 1969; *PSH* - .

SONDA 26

AKCE 1967; PÚPP, *př. č. akce* V/PÚPP, H. Olmerová, *pův. znač.* sonda II; stavba; sondáž.
LOK. Praha 1 - Nové Město, Jindřišská čp. 974/II, ppč. 117/1.
PIAN L/1; 1000 271; n.v. -/-/-; koor. 742266:43444 742262:43442 742261:43443 742265:43445.
LIT. *hlášení* - ; *zpráva* - ; NZ Olmerová 1989; BZO Olmerová 1969; *PSH* - .

SONDA 27

AKCE 1967; PÚPP, *př. č. akce* V/PÚPP, H. Olmerová, *pův. znač.* sonda III; stavba; sondáž.
LOK. Praha 1 - Nové Město, Jindřišská čp. 974/II, ppč. 117/2.
PIAN P/1; 1000 271; n.v. -/-/-; koor. 742238:43420 742232:43417 742230:43421 742231:43422 742233:43419 742237:43422.
LIT. *hlášení* - ; *zpráva* - ; NZ Olmerová 1989; BZO Olmerová 1969; *PSH* - .

SONDA 28

AKCE 1967; PÚPP, *př. č. akce* V/PÚPP, H. Olmerová, *pův. znač.* sonda IV; stavba; sondáž.
LOK. Praha 1 - Nové Město, Jindřišská čp. 974/II, ppč. 117/2.
PIAN P/1; 1000 271; n.v. -/-/-; koor. 742251:43423 742248:43422 742244:43428 742247:43429.
LIT. *hlášení* - ; *zpráva* - ; NZ Olmerová 1989; BZO Olmerová 1969; *PSH* - .

SONDA 29

AKCE 1967; PÚPP, *př. č. akce* V/PÚPP, H. Olmerová, *pův. znač.* sonda V; stavba; sondáž.
LOK. Praha 1 - Nové Město, Jindřišská čp. 974/II, ppč. 117/2.

PIAN P/1; 1000 271; n.v. -/-/-; koor. 742258:43417 742256:43415 742253:43420 742249:43418 742248:43420 742256:43425.

LIT. hlášení - ; zpráva - ; NZ Olmerová 1989; BZO Olmerová 1969; PSH - .

SONDA 30

AKCE 1967; PÚPP, př. č. akce V/PÚPP, H. Olmerová, pův. znač. sonda VI; stavba; sondáž.

LOK. Praha 1 - Nové Město, Jindřišská čp. 974/II, ppč. 117/1.

PIAN L/1; 1000 271; n.v. -/-/-; koor. 742261:43442 742260:43442 742254:43453 742255:43454.

LIT. hlášení - ; zpráva - ; NZ Olmerová 1989; BZO Olmerová 1969; PSH - .

SONDA 31

AKCE 1967; PÚPP, př. č. akce V/PÚPP, H. Olmerová, pův. znač. sonda VII; stavba; sondáž.

LOK. Praha 1 - Nové Město, Jindřišská čp. 974/II, ppč. 117/1.

PIAN P/1; 1000 271; n.v. -/-/-; koor. 742255:43464 742251:43461 742249:43463 742253:43466.

LIT. hlášení - ; zpráva - ; NZ Olmerová 1989; BZO Olmerová 1969; PSH - .

SONDA 32

AKCE 1967; PÚPP, př. č. akce V/PÚPP, H. Olmerová, pův. znač. sonda VIII; stavba; sondáž.

LOK. Praha 1 - Nové Město, Jindřišská čp. 974/II, ppč. 117/1.

PIAN B/1; 1000 271; n.v. -/-/-; koor. 742229:43426.

LIT. hlášení - ; zpráva - ; NZ Olmerová 1989; BZO Olmerová 1969; PSH - .

SONDA 33

AKCE 1967; PÚPP, př. č. akce V/PÚPP, H. Olmerová, pův. znač. sonda IX; stavba; sondáž.

LOK. Praha 1 - Nové Město, Jindřišská čp. 974/II, ppč. 117/1.

PIAN L/1; 1000 271; n.v. -/-/-; koor. 742257:43448 742249:43444 742249:43445 742256:43449.

LIT. hlášení - ; zpráva - ; NZ Olmerová 1989; BZO Olmerová 1969; PSH - .

SONDA 34

AKCE 1967; PÚPP, př. č. akce V/PÚPP, H. Olmerová, pův. znač. sonda X; stavba; sondáž.

LOK. Praha 1 - Nové Město, Jindřišská čp. 974/II, ppč. 117/1.

PIAN L/1; 1000 271; n.v. -/-/-; koor. 742261:43452 742258:43451.

LIT. hlášení - ; zpráva - ; NZ Olmerová 1989; BZO Olmerová 1969; PSH - .

SONDA 35

AKCE 1967; PÚPP, př. č. akce V/PÚPP, H. Olmerová, pův. znač. sonda XI; stavba; sondáž.

LOK. Praha 1 - Nové Město, Jindřišská čp. 974/II, ppč. 117/1.

PIAN L/1; 1000 271; n.v. -/-/-; koor. 742260:43442 742257:43441 742258:43440.

LIT. hlášení - ; zpráva - ; NZ Olmerová 1989; BZO Olmerová 1969; PSH - .

SONDA 36

AKCE 1967; MMP, V. Huml; stavba; orientační zjištění; pozn. výzkum studny.

LOK. Praha 1 - Nové Město, Jindřišská ul. čp. 831/II, ppč. 41.

PIAN -/2; 1000 298; n.v. -/-/-; koor. 742493:43599.

LIT. hlášení - ; zpráva - ; NZ - ; BZO Huml 1969e; PSH - .

SONDA 37

AKCE 1969; MMP, V. Huml, pův. znač. sonda A; sondáž; anal. antro; lidské kosti.

LOK. Praha 1 - Nové Město, Biskupská ul. ppč. 2341/2.

PIAN B/1; 1000 246; n.v. 190,33/188,29/189,28; koor. 741829:42748.

LIT. hlášení - ; zpráva - ; NZ Huml 1972e; BZO Huml 1972d; PSH - ; dále Huml 1971e; 1989i, 206, obr. 1, 3; Stloukal 1989.

SONDA 38

AKCE 1969; MMP, V. Huml, pův. znač. sonda B; sondáž.

LOK. Praha 1 - Nové Město, Biskupská ul. ppč. 2341/2.

PIAN B/1; 1000 246; n.v. 189,70/185,22/185,31; koor. 741829:42752.

LIT. hlášení - ; zpráva - ; NZ Huml 1972e; BZO Huml 1972d; PSH - ; dále Huml 1971e; 1989i, 206, 213, 216, obr. 1, 4-5, 24.

SONDA 39

AKCE 1969; MMP, V. Huml, pův. znač. sonda C; sondáž.

LOK. Praha 1 - Nové Město, Biskupská ul. ppč. 2341/2.

PIAN B/1; 1000 246; n.v. -/-/-; koor. 741828:42755.

LIT. hlášení - ; zpráva - ; NZ Huml 1972e; BZO Huml 1972d; PSH - ; dále Huml 1971e; 1989i, 213, 216, obr. 1, 6.

SONDA 40

AKCE 1969; MMP, V. Huml, *pův. znač.* sonda D; sondáž.

LOK. Praha 1 - Nové Město, Biskupská ul. ppč. 2341/2.

PIAN B/1; 1000 246; n.v. -/-/-; koor. 741828:42755.

LIT. hlášení - ; zpráva - ; NZ Huml 1972e; BZO Huml 1972d; PSH - ; dále Huml 1971e; 1989i, 216, obr. 1, 6.

SONDA 41

AKCE 1969; MMP, V. Huml, *pův. znač.* sonda E; sondáž; *anal.* antro; lidské kosti.

LOK. Praha 1 - Nové Město, Biskupská ul. ppč. 2341/2.

PIAN L/1; 1000 246; n.v. -/-/-; koor. 741823:42749 741823:42752 741827:42752.

LIT. hlášení - ; zpráva - ; NZ Huml 1972e; BZO Huml 1972d; PSH - ; dále Huml 1971e; 1989i, 216–217, obr. 1, 7–8; Stloukal 1989.

SONDA 42

AKCE 1969; PÚPP, *př. č. akce XXI/PÚPP*, E. Janská; stavba; vertikální řez.

LOK. Praha 1 - Staré Město, Revoluční tř. ppč. 844.

PIAN L/1; 1000 245; n.v. 191,12/183,94/nedosaženo; koor. 742327:42672 742315:42672.

LIT. hlášení - ; zpráva - ; NZ - ; BZO - ; PSH - ; dále Dragoun, Z. 1987i, 57sq.; Janská 1973, 57; Ječný 1978.

SONDA 43

AKCE 1969–1972; PÚPP, *př. č. akce XVIII/PÚPP*, L. Špaček; stavba; plošný odkryv; *anal.* pabot; br.kno.

LOK. Praha 1 - Nové Město, Petrská ul. čp. 1173–76, ppč. 277, 278/1–3, 280/1–3, 2347/1 + Mlynářská ul. ppč. 2348.

PIAN P/1; 1000 246; n.v. -/-/-; koor. 741870:42648 741833:42642 741838:42625 741835:42624 741822:42666 741833:42665 741833:42684 741870:42691.

LIT. hlášení - ; zpráva - ; NZ - ; BZO Špaček, L. 1972; PSH Špaček, L. 1973; 1975; dále Bureš et al. 1997; Buřival 1973,24; Lutovský – Smejtek a kol. 2005, 569; Opravil 1994; Špaček, L. 1970; 1978b; 1983c; 1984; 1990.

SONDA 44

AKCE 1970; MMP, V. Huml, *pův. znač.* studna; stavba; sondáž; *pozn.* výzkum studny; v citovaných pramenech a literatuře akce evidována pod adresou čp. 906/907, ppč. 1759.

LOK. Praha 1 - Nové Město, Jindřišská ul. čp. 1759/II, ppč. 45.

PIAN -/2; 1000 298; n.v. 193,9/-/-; koor. 742470:43574.

LIT. hlášení - ; zpráva - ; NZ Huml 1970d; BZO Huml 1973f; PSH - ; dále Huml 1977d; 1979a, 110.

SONDA 45

AKCE 1970; MMP, V. Huml, *pův. znač.* sonda F; sondáž.

LOK. Praha 1 - Nové Město, Biskupská ul. ppč. 2341/2.

PIAN B/1; 1000 246; n.v. 190,30/187,48/nedosaženo; koor. 741830:42760.

LIT. hlášení - ; zpráva - ; NZ Huml 1972e; BZO - ; PSH - ; dále Huml 1971e; 1989i, 217–218, obr. 1, 9–10.

SONDA 46

AKCE 1970; MMP, V. Huml, *pův. znač.* sonda G; sondáž.

LOK. Praha 1 - Nové Město, Biskupská ul. ppč. 2341/2.

PIAN B/1; 1000 246; n.v. -/-/-; koor. 741830:42763.

LIT. hlášení - ; zpráva - ; NZ Huml 1972e; BZO - ; PSH - ; dále Huml 1971e; 1989i, 218–219, obr. 1, 11.

SONDA 47

AKCE 1970; MMP, V. Huml, *pův. znač.* sonda H; sondáž.

LOK. Praha 1 - Nové Město, Biskupská ul. ppč. 2341/2.

PIAN P/1; 1000 246; n.v. 190,35/188,10/nedosaženo; koor. 741832:42758 741837:42758.

LIT. hlášení - ; zpráva - ; NZ Huml 1972e; BZO - ; PSH - ; dále Huml 1971e; 1989i, 221, obr. 1, 12–13.

SONDA 48

AKCE 1970; MMP, V. Huml, *pův. znač.* sonda CH; sondáž.

LOK. Praha 1 - Nové Město, Biskupská ul. ppč. 2341/2.

PIAN P/1; 1000 246; n.v. -/-/-; koor. 741837:42753 741833:42752 741833:42755 741836:42755.

LIT. hlášení - ; zpráva - ; NZ Huml 1972e; BZO - ; PSH - ; dále Huml 1971e; 1989i, 221, obr. 1, 14.

SONDA 49

AKCE 1970; MMP, V. Huml, *pův. znač.* sonda I; sondáž.

LOK. Praha 1 - Nové Město, Biskupská ul. ppč. 2341/2.
PIAN L/1; 1000 246; n.v. -/-/-; koor. 741835:42751 741831:42751.
LIT. hlášení - ; zpráva - ; NZ Huml 1972e; BZO - ; PSH - ; dále Huml 1971e; 1989i, 222, obr. 1.

SONDA 50

AKCE 1970; MMP, V. Huml, pův. znač. sonda J; sondáž.
LOK. Praha 1 - Nové Město, Biskupská ul. ppč. 2341/2.
PIAN L/1; 1000 246; n.v. -/-/-; koor. 741829:42759 741823:42758.
LIT. hlášení - ; zpráva - ; NZ Huml 1972e; BZO - ; PSH - ; dále Huml 1971e; 1989i, 222, obr. 1.

SONDA 51

AKCE 1970; MMP, V. Huml, pův. znač. sonda K1; sondáž.
LOK. Praha 1 - Nové Město, Biskupská ul. ppč. 2341/2.
PIAN L/1; 1000 246; n.v. -/-/-; koor. 741837:42751 741838:42748.
LIT. hlášení - ; zpráva - ; NZ Huml 1972e; BZO Huml 1973g; PSH - ; dále Huml 1971e; 1989i, obr. 1.

SONDA 52

AKCE 1970; MMP, V. Huml, pův. znač. sonda K2; sondáž.
LOK. Praha 1 - Nové Město, Biskupská ul. ppč. 2341/2.
PIAN L/1; 1000 246; n.v. 190,27/187,91/188,05; koor. 741827:42754 741823:42754.
LIT. hlášení - ; zpráva - ; NZ Huml 1972e; BZO Huml 1973g; PSH - ; dále Huml 1971e; 1989i, 222–225, 228, obr. 1, 15–16.

SONDA 53

AKCE 1970; MMP, V. Huml, popsál M. Drda, pův. znač. sonda L; sondáž.
LOK. Praha 1 - Nové Město, Biskupská ul. ppč. 2341/2.
PIAN P/1; 1000 246; n.v. 188,45/185,45/187,36; koor. 741824:42762 741826:42763 741824:42766.
LIT. hlášení - ; zpráva - ; NZ Huml 1972e; BZO Huml 1973g; PSH - ; dále Huml 1971e; 1989i, 228–236, obr. 1, 17–20.

SONDA 54

AKCE 1970; MMP, V. Huml, pův. znač. sonda M; sondáž; anal. antro; lidské kosti.
LOK. Praha 1 - Nové Město, Biskupská ul. ppč. 2341/2.
PIAN P/1; 1000 246; n.v. 188,90/186,93/187,18; koor. 741864:42710 741856:42709 741856:42710 741860:42711 741859:42711 741863:42712.
LIT. hlášení - ; zpráva - ; NZ Huml 1972e; BZO Huml 1973g; PSH - ; dále Huml 1971e; 1989i, 236–239, 241–243, obr. 1, 21–23.

SONDA 55

AKCE 1971; PÚPP, př. č. akce XXX/PÚPP, H. Ječný – H. Olmerová; stavba; plošný odkryv; anal. antro/geolo; lidské kosti; pozn. výzkum na staveništi obchodního domu.
LOK. Praha 1 - Staré Město, nám. Republiky čp. 656/I, ppč. 680.
PIAN P/1; 1000 245; n.v. -/-/-; koor. 742431:42883 742422:42875 742375:42874 742373:42864 742322:42862 742321:42901 742356:42938 742375:42911 742404:42917 742399:42941 742407:42951 742420:42954.
LIT. hlášení - ; posudky Řepka 1972; zpráva - ; NZ Martinec 1988; Olmerová 1988b; 1988c; BZO - ; PSH Ječný – Olmerová 1973; Martinec 1973; dále Dragoun, Z. 1998y, 39 sqq.; Dragoun, Z. et al. 2002, 305–308; Hanáková – Stloukal 1988; Ječný 1978; Ječný – Olmerová 1992; Martinec 1977c; Olmerová 1982d.

SONDA 56

AKCE 1972; PÚPP, př. č. akce XXXIII/PÚPP, L. Špaček; stavba; plošný odkryv; anal. pabot.
LOK. Praha 1 - Nové Město, Petrská ul. čp. 1158-59, ppč. 254/1, 5–7 + 2347/1.
PIAN P/1; 1000 246; n.v. -/-/-; koor. 741783:42683 741734:42680 741734:42686 741748:42588 741746:42701 741784:42703.
LIT. hlášení - ; zpráva - ; NZ - ; BZO - ; PSH Špaček, L. 1975; dále Bureš et al. 1997; Dragoun, Z. 1994b, 185; Lutovský – Smejtek a kol. 2005, 930; Opravil 1994; Profantová – Špaček, L. 1991; Špaček, L. 1978b, obr. 1:C.

SONDA 57

AKCE 1972; MMP/PÚPP, př. č. akce XX-30/PÚPP, V. Huml; inženýrské sítě; orientační zjištění; pozn. část dokumentace uložena v archivu PÚPP, složka A4.
LOK. Praha 1 - Staré Město, U Obecního domu ppč. 1072/1.
PIAN -/2; 1000 271; n.v. -/-/-; koor. 742360:43007.
LIT. hlášení - ; zpráva - ; NZ - ; BZO Huml 1975g; PSH Huml 1975i.

SONDA 58

AKCE 1972; MMP, V. Huml; inženýrské sítě; orientační zjištění.
LOK. Praha 1 - Staré Město, Králodvorská ul. ppč. 1071.
PIAN B/1; 1000 271; n.v. -/-/-; koor. 742419:43027.
LIT. hlášení - ; zpráva - ; NZ - ; BZO Huml 1975h; PSH Huml 1975i.

SONDA 59

AKCE 1972; MMP, V. Huml; inženýrské sítě; orientační zjištění.
LOK. Praha 1 - Staré Město, U Obecního domu ppč. 1072/1.
PIAN -/2; 1000 271; n.v. -/-/-; koor. 742358:43016.
LIT. hlášení - ; zpráva - ; NZ - ; BZO Huml 1975ch; PSH Huml 1975i.

SONDA 60

AKCE 1973; PÚPP, př. č. akce XL-1/PÚPP, H. Olmerová, pův. znač. rýha; stavba; vertikální řez.
LOK. Praha 1 - Nové Město, Na Příkopě čp. 859/II, ppč. 539.
PIAN B/1; 1000 271; n.v. 194,25/191,20/192,30; koor. 742393:43198.
LIT. hlášení - ; zpráva - ; NZ Olmerová 1973; BZO - ; PSH - .

SONDA 61

AKCE 1973; MMP/PÚPP, V. Huml; inženýrské sítě; vertikální řez; lidské kosti.
LOK. Praha 1 - Nové Město, Biskupská ul. ppč. 2341/1.
PIAN B/1; 1000 246; n.v. 189,73/184,73/187,78; koor. 741803:42724.
LIT. hlášení - ; zpráva - ; NZ - ; BZO Huml 1975k; PSH Huml 1977e.

SONDA 62

AKCE 1973; MMP, V. Huml; stavba; orientační zjištění.
LOK. Praha 1 - Nové Město, Biskupská ul. čp. 1276/II, ppč. 251.
PIAN P/2; 1000 246; n.v. -/-/-; koor. 741786:42725.
LIT. hlášení V. Huml, čj. 84/76/MMP; zpráva - ; NZ - ; BZO Huml 1975j; PSH Huml 1977e.

SONDA 63

AKCE 1974; PÚPP, př. č. akce XXXIX/PÚPP, V. Martinec, pův. znač. sklep 1; stavba; sondáž; anal. antro; lidské kosti.
LOK. Praha 1 - Nové Město, Jindřišská ul. čp. 966/II, ppč. 126.
PIAN P/1; 1000 271; n.v. -/-/184,44; koor. 742160:43424 742150:43419 742147:43425 742157:43430.
LIT. hlášení - ; zpráva - ; NZ - ; BZO - ; PSH Martinec 1977b; 1978; dále Hanáková et al. 1975; Žegklitz 1987, 663 sq.

SONDA 64

AKCE 1974; PÚPP, př. č. akce XXXIX/PÚPP, V. Martinec, pův. znač. sklep 2; stavba; sondáž; anal. antro; lidské kosti.
LOK. Praha 1 - Nové Město, Jindřišská ul. čp. 966/II, ppč. 126.
PIAN P/1; 1000 271; n.v. -/-/-; koor. 742166:43427 742160:43424 742157:43430 742163:43433.
LIT. hlášení - ; zpráva - ; NZ - ; BZO - ; PSH Martinec 1977b; 1978; dále Hanáková et al. 1975; Žegklitz 1987, 663 sq.

SONDA 65

AKCE 1974; MMP, J. Richterová, pův. znač. P1; inženýrské sítě; vertikální řez.
LOK. Praha 1 - Nové Město, Klimentská ppč. 2355/1.
PIAN B/1; 1000 245; n.v. 191,11/188,71/189,17-189,05; koor. 742212:42615.
LIT. hlášení - ; zpráva - ; NZ Richterová 1976b; BZO - ; PSH - ; dále Richterová 1977b.

SONDA 66

AKCE 1974; MMP, J. Richterová, pův. znač. P2; inženýrské sítě; vertikální řez.
LOK. Praha 1 - Nové Město, Klimentská ppč. 2355/1.
PIAN B/1; 1000 245; n.v. 190,72/187,42/189,32; koor. 742156:42590.
LIT. hlášení - ; zpráva - ; NZ Richterová 1976b; BZO - ; PSH - ; dále Richterová 1977b.

SONDA 67

AKCE 1974; MMP, J. Richterová, pův. znač. P3; inženýrské sítě; vertikální řez.
LOK. Praha 1 - Nové Město, Revoluční tř. ppč. 2371.
PIAN B/1; 1000 245; n.v. -/-/-; koor. 742286:42643.
LIT. hlášení - ; zpráva - ; NZ Richterová 1976b; BZO - ; PSH - ; dále Richterová 1977b.

SONDA 68

- AKCE** 1974; MMP, J. Richterová, *pův. znač.* P4; inženýrské sítě; vertikální řez.
LOK. Praha 1 - Nové Město, Klimentská ppč. 2355/1.
PIAN B/1; 1000 245; *n.v.* 189,37/186,17/186,47; *koor.* 742067:42593.
LIT. *hlášení* - ; *zpráva* - ; NZ Richterová 1976b; BZO - ; PSH - ; *dále* Richterová 1977b.

SONDA 69

- AKCE** 1975; MMP, V. Huml; stavba; plošný odkryv; *anal.* antro; lidské kosti.
LOK. Praha 1 - Nové Město, Klimentská ppč. 318 (kostel sv. Klimenta).
PIAN P/1; 1000 245; *n.v.* -/-/-; *koor.* 742217:42590 742213:42590 742211:42587 742194:42585 742186:42585 742185:42586 742184:42589 742186:42591 742193:42594 742212:42596 742213:42592 742217:42592.
LIT. *hlášení* - ; *zpráva* - ; NZ Huml 1979b; BZO Huml 1978e; PSH Huml 1978d; *dále* Dragoun, Z. 1998y, 41 sqq.; 2002, 130 sq. s obr.; Hanáková – Huml 1982; Huml 1977f; 1978c; 1981a; 1983; 1987c.

SONDA 70

- AKCE** 1975; MMP, V. Huml; stavba; sondáž; *anal.* antro; lidské kosti.
LOK. Praha 1 - Nové Město, Klimentská ppč. 318 (sakristie kostela sv. Klimenta).
PIAN P/1; 1000 245; *n.v.* -/-/-; *koor.* 742194:42580 742189:42580 742189:42584 742193:42584.
LIT. *hlášení* - ; *zpráva* - ; NZ Huml 1979b; BZO Huml 1978e; PSH Huml 1978d; *dále* Dragoun, Z. 1998y, 41sqq.; Hanáková – Huml 1982; Huml 1977f; 1978c; 1981a; 1983; 1987c.

SONDA 71

- AKCE** 1975; MMP, V. Huml; stavba; sondáž; *anal.* antro; lidské kosti.
LOK. Praha 1 - Nové Město, Klimentská ppč. 319.
PIAN L/1; 1000 245; *n.v.* -/-/-; *koor.* 742198:42580 742197:42583.
LIT. *hlášení* - ; *zpráva* - ; NZ Huml 1979b; BZO Huml 1978e; PSH Huml 1978d; *dále* Dragoun, Z. 1998y, 41sqq.; Hanáková – Huml 1982; Huml 1977f; 1978c; 1981a; 1983; 1987c.

SONDA 72

- AKCE** 1975; MMP, V. Huml; stavba; sondáž; *anal.* antro; lidské kosti.
LOK. Praha 1 - Nové Město, Klimentská ppč. 319.
PIAN L/1; 1000 245; *n.v.* -/-/-; *koor.* 742192:42593 742186:42592.
LIT. *hlášení* - ; *zpráva* - ; NZ Huml 1979b; BZO Huml 1978e; PSH Huml 1978d; *dále* Dragoun, Z. 1998y, 41sqq.; Hanáková – Huml 1982; Huml 1977f; 1978c; 1981a; 1983; 1987c.

SONDA 73

- AKCE** 1975; MMP, V. Huml, *pův. znač.* s. XXIII; stavba; sondáž; *anal.* antro; lidské kosti.
LOK. Praha 1 - Nové Město, Klimentská ppč. 319.
PIAN B/1; 1000 245; *n.v.* -/-/-; *koor.* 742216:42588.
LIT. *hlášení* - ; *zpráva* - ; NZ Huml 1979b; BZO Huml 1978e; PSH Huml 1978d; *dále* Dragoun, Z. 1998y, 41sqq.; Hanáková – Huml 1982; Huml 1977f; 1978c; 1981a; 1983; 1987c.

SONDA 74

- AKCE** 1975; PÚPP, *př. č.* akce XLV/PÚPP, L. Špaček; inženýrské sítě; vertikální řez.
LOK. Praha 1 - Nové Město, Samcova ul. ppč. 2349.
PIAN L/1; 1000 245 (246); *n.v.* -/-/-; *koor.* 741881:42633 741877:42633 741871:42692 741874:42692.
LIT. *hlášení* - ; *zpráva* - ; NZ - ; BZO - ; PSH - ; *dále* Bureš et al. 1997c; Špaček, L. 1990.

SONDA 75

- AKCE** 1976; PÚPP, *pův. znač.* sonda A; stavba; vertikální řez; *pozn.* dle dokumentace v archivu PÚPP.
LOK. Praha 3 - Karlín, Sokolovská ul. čp. 66/, ppč. 787/1.
PIAN B/1; 1000 246; *n.v.* -/-/183,11; *koor.* 741481:42775.
LIT. *hlášení* - ; *zpráva* - ; NZ - ; BZO - ; PSH - .

SONDA 76

- AKCE** 1976; PÚPP, *pův. znač.* sonda B; stavba; vertikální řez; *pozn.* dle dokumentace v archivu PÚPP.
LOK. Praha 3 - Karlín, Dobrovolného ul. čp. 232/, ppč. 194/1.
PIAN B/1; 1000 246; *n.v.* -/-/186,65; *koor.* 741475:42808.
LIT. *hlášení* - ; *zpráva* - ; NZ - ; BZO - ; PSH - .

SONDA 77

- AKCE** 1976; PÚPP, *př. č.* akce XLII/PÚPP; orientační zjištění.
LOK. Praha 1 - Nové Město, Biskupská ul. ppč. 248, exteriér kostela sv. Petra.
PIAN B/1; 1000 246; *n.v.* -/-/-; *koor.* 741816:42716.
LIT. *hlášení* - ; *zpráva* - ; NZ - ; BZO - ; PSH - .

SONDA 78

AKCE 1976; MMP, V. Huml/PÚPP, *př. č. akce XLII/PÚPP*, L. Špaček; inženýrské sítě; orientační zjištění; lidské kosti.

LOK. Praha 1 - Nové Město, Biskupská ul. ppč. 2341/1.

PIAN B/1; 1000 246; *n.v.* 190,28/187,54/189,30; *koor.* 741811:42750.

LIT. *hlášení - ; zpráva - ; NZ - ; BZO Huml 1981b; Špaček, L. 1981c; PSH Huml 1980b.*

SONDA 79

AKCE 1977; PÚPP, L. Špaček; inženýrské sítě; vertikální řez.

LOK. Praha 1 - Nové Město, Petrská ul. ppč. 2347/1.

PIAN L/1; 1000 246; *n.v.* -/-/-; *koor.* 741775:42681 741804:42684 741818:42686 741829:42688 741871:42692.

LIT. *hlášení - ; zpráva - ; NZ - ; BZO - ; PSH - ; dále Bureš et al. 1997.*

SONDA 80

AKCE 1977; PÚPP, L. Špaček; inženýrské sítě; vertikální řez.

LOK. Praha 1 - Nové Město, Petrská ul. ppč. 2347/1.

PIAN L/1; 1000 246; *n.v.* -/-/-; *koor.* 741782:42677 741719:42672 741719:42673 741782:42679.

LIT. *hlášení - ; zpráva - ; NZ - ; BZO - ; PSH - ; dále Bureš et al. 1997.*

SONDA 81

AKCE 1977; PÚPP, *př. č. akce LXVIII/PÚPP*, M. Šírová, *pův. znač.* profil P1; inženýrské sítě; vertikální řez.

LOK. Praha 1 - Nové Město, Václavské nám. ppč. 2306/1.

PIAN L/1; 1000 298; *n.v.* 199,76/198,30/198,68; *koor.* 742469:43764 742467:43767.

LIT. *hlášení - ; zpráva - ; NZ Šírová 1977c; BZO - ; PSH - .*

SONDA 82

AKCE 1977; PÚPP, *př. č. akce LXII/PÚPP*, Z. Dragoun, *pův. znač.* P1; stavba; vertikální řez.

LOK. Praha 1 - Staré Město, Řásnovka čp. 784/I, ppč. 867.

PIAN B/1; 1000 245; *n.v.* 189,46/186,06/187,27; *koor.* 742474:42577.

LIT. *hlášení - ; zpráva - ; NZ Dragoun, Z. 1977c; BZO - ; PSH Dragoun, Z. 1980g.*

SONDA 83

AKCE 1977; PÚPP, *př. č. akce LXII/PÚPP*, Z. Dragoun, *pův. znač.* P2; stavba; vertikální řez.

LOK. Praha 1 - Staré Město, Řásnovka čp. 784/I, ppč. 867.

PIAN B/1; 1000 245; *n.v.* 188,54/187,16/188,44; *koor.* 742478:42588.

LIT. *hlášení - ; zpráva - ; NZ Dragoun, Z. 1977c; BZO - ; PSH Dragoun, Z. 1980g.*

SONDA 84

AKCE 1977; PÚPP, *př. č. akce LXII/PÚPP*, Z. Dragoun, *pův. znač.* P3; stavba; vertikální řez.

LOK. Praha 1 - Staré Město, Řásnovka čp. 784/I, ppč. 867.

PIAN B/1; 1000 245; *n.v.* 190,60/187,58/188,46; *koor.* 742477:42606.

LIT. *hlášení - ; zpráva - ; NZ Dragoun, Z. 1977c; BZO - ; PSH Dragoun, Z. 1980g.*

SONDA 85

AKCE 1977; PÚPP, *př. č. akce LXII/PÚPP*, Z. Dragoun, *pův. znač.* P4; stavba; vertikální řez.

LOK. Praha 1 - Staré Město, Řásnovka čp. 784/I, ppč. 867.

PIAN B/1; 1000 245; *n.v.* 189,30/187,10/188,47; *koor.* 742488:42601.

LIT. *hlášení - ; zpráva - ; NZ Dragoun, Z. 1977c; BZO - ; PSH Dragoun, Z. 1980g.*

SONDA 86

AKCE 1977; PÚPP, *př. č. akce LXII/PÚPP*, Z. Dragoun, *pův. znač.* P5; stavba; vertikální řez.

LOK. Praha 1 - Staré Město, Řásnovka čp. 784/I, ppč. 867.

PIAN B/1; 1000 245; *n.v.* 188,96/187,36/188,48; *koor.* 742490:42607.

LIT. *hlášení - ; zpráva - ; NZ Dragoun, Z. 1977c; BZO - ; PSH Dragoun, Z. 1980g.*

SONDA 87

AKCE 1977; PÚPP, *př. č. akce LXX/PÚPP*, Z. Dragoun, *pův. znač.* sonda 11; inženýrské sítě; vertikální řez.

LOK. Praha 1 - Staré Město, Masná ul. ppč. 1061.

PIAN B/1; 1000 245; *n.v.* 191,08/187,67/188,10; *koor.* 742470:42813.

LIT. *hlášení - ; zpráva - ; NZ Dragoun, Z. 1979a; BZO Dragoun, Z. 1981a; PSH Dragoun, Z. 1980f; dále Dragoun, Z. 1981e, 217, obr. 15:19.*

SONDA 88

AKCE 1977; PÚPP, *př. č. akce LXX/PÚPP*, Z. Dragoun, *pův. znač.* sonda 12; inženýrské sítě; vertikální řez.

LOK. Praha 1 - Staré Město, Masná ul. ppč. 1061.
PIAN B/1; 1000 245; n.v. 191,13/187,74/188,20; koor. 742451:42813.
LIT. hlášení - ; zpráva - ; NZ Dragoun, Z. 1979a; BZO Dragoun, Z. 1981a; PSH Dragoun, Z. 1980f; *dále* Dragoun, Z. 1981e, 217–218, obr. 16:20.

SONDA 89

AKCE 1977; PÚPP, př. č. akce LXX/PÚPP, Z. Dragoun, pův. znač. sonda č. 1; inženýrské sítě; vertikální řez.
LOK. Praha 1 - Staré Město, Rybná ul. ppč. 1059.
PIAN B/1; 1000 245; n.v. 191,54/188,88/190,58; koor. 742447:42891.
LIT. hlášení - ; zpráva - ; NZ Dragoun, Z. 1978g; BZO - ; PSH Dragoun, Z. 1980f; *dále* Dragoun, Z. 1981e, 222, obr. 18:25.

SONDA 90

AKCE 1977; PÚPP, př. č. akce LXX/PÚPP, Z. Dragoun, pův. znač. sonda č. 2; inženýrské sítě; vertikální řez.
LOK. Praha 1 - Staré Město, Rybná ul. ppč. 1059.
PIAN B/1; 1000 245; n.v. 191,76/189,16/191,15; koor. 742447:42913.
LIT. hlášení - ; zpráva - ; NZ Dragoun, Z. 1978g; BZO - ; PSH Dragoun, Z. 1980f; *dále* Dragoun, Z. 1981e, 222, obr. 19:26.

SONDA 91

AKCE 1977; PÚPP, př. č. akce LXX/PÚPP, Z. Dragoun, pův. znač. sonda č. 3; inženýrské sítě; vertikální řez.
LOK. Praha 1 - Staré Město, Rybná ul. ppč. 1059.
PIAN B/1; 1000 245; n.v. 192,10/189,38/191,27; koor. 742446:42941.
LIT. hlášení - ; zpráva - ; NZ Dragoun, Z. 1978g; BZO - ; PSH Dragoun, Z. 1980f; *dále* Dragoun, Z. 1981e, 222, obr. 19:27.

SONDA 92

AKCE 1977; PÚPP, př. č. akce LXX/PÚPP, Z. Dragoun, pův. znač. sonda č. 4; inženýrské sítě; vertikální řez.
LOK. Praha 1 - Staré Město, Rybná ul. ppč. 1059.
PIAN B/1; 1000 245; n.v. 192,22/189,42/191,36; koor. 742453:42968.
LIT. hlášení - ; zpráva - ; NZ Dragoun, Z. 1978g; BZO - ; PSH Dragoun, Z. 1980f; *dále* Dragoun, Z. 1981e, 222, obr. 19:28.

SONDA 93

AKCE 1977; PÚPP, př. č. akce LXX/PÚPP, Z. Dragoun, pův. znač. sonda č. 1; inženýrské sítě; vertikální řez.
LOK. Praha 1 - Staré Město, Benediktská ul. ppč. 1060.
PIAN B/1; 1000 245; n.v. 191,53/188,76/nedosaženo; koor. 742374:42803.
LIT. hlášení - ; zpráva - ; NZ Dragoun, Z. 1978f; BZO - ; PSH Dragoun, Z. 1980f; *dále* Dragoun, Z. 1981e, 222, obr. 18:24.

SONDA 94

AKCE 1977; PÚPP, př. č. akce LXX/PÚPP, Z. Dragoun, pův. znač. sonda č. 2; inženýrské sítě; vertikální řez.
LOK. Praha 1 - Staré Město, Benediktská ul. ppč. 1060.
PIAN B/1; 1000 245; n.v. 191,23/188,21/nedosaženo; koor. 742407:42812.
LIT. hlášení - ; zpráva - ; NZ Dragoun, Z. 1978f; BZO - ; PSH Dragoun, Z. 1980f; *dále* Dragoun, Z. 1981e, 218, 222, obr. 18:23.

SONDA 95

AKCE 1977; PÚPP, př. č. akce LXX/PÚPP, Z. Dragoun, pův. znač. sonda č. 3; inženýrské sítě; vertikální řez.
LOK. Praha 1 - Staré Město, Benediktská ul. ppč. 1060.
PIAN B/1; 1000 245; n.v. 191,11/188,11/nedosaženo; koor. 742418:42815.
LIT. hlášení - ; zpráva - ; NZ Dragoun, Z. 1978f; BZO - ; PSH Dragoun, Z. 1980f; *dále* Dragoun, Z. 1981e, 218, obr. 16:22.

SONDA 96

AKCE 1977; PÚPP, př. č. akce LXX/PÚPP, Z. Dragoun, pův. znač. sonda č. 4; inženýrské sítě; vertikální řez.
LOK. Praha 1 - Staré Město, Benediktská ul. ppč. 1060.
PIAN B/1; 1000 245; n.v. 191,12/187,00/nedosaženo; koor. 742429:42817.
LIT. hlášení - ; zpráva - ; NZ Dragoun, Z. 1978f; BZO - ; PSH Dragoun, Z. 1980f; *dále* Dragoun, Z. 1981e, 218, obr. 16:21.

SONDA 97

AKCE 1977; PÚPP, př. č. akce LXX/PÚPP, Z. Dragoun, pův. znač. sonda č. 1; inženýrské sítě; vertikální řez.
LOK. Praha 1 - Staré Město, Královská ul. ppč. 1071.
PIAN B/1; 1000 271; n.v. 192,74/190,30/191,38; koor. 742444:43036.

LIT. hlášení - ; zpráva - ; NZ Dragoun, Z. 1978g; BZO - ; PSH Dragoun, Z. 1980f; *dále* Dragoun, Z. 1981e, 223, obr. 20:29.

SONDA 98

AKCE 1977; PÚPP, př. č. akce LXX/PÚPP, Z. Dragoun, *pův. znač.* sonda č. 2; inženýrské sítě; vertikální řez.

LOK. Praha 1 - Staré Město, Královská ppč. 1071.

PIAN B/1; 1000 271; n.v. 193,19/190,50/191,68; *koor.* 742452:43061.

LIT. hlášení - ; zpráva - ; NZ Dragoun, Z. 1978g; BZO - ; PSH Dragoun, Z. 1980f; *dále* Dragoun, Z. 1981e, 223, obr. 20:30.

SONDA 99

AKCE 1977; PÚPP, př. č. akce LXX/PÚPP, Z. Dragoun, *pův. znač.* sonda č. 3; inženýrské sítě; vertikální řez.

LOK. Praha 1 - Staré Město, Celetná ul. ppč. 1081.

PIAN B/1; 1000 271; n.v. 193,45/191,70/192,04; *koor.* 742458:43083.

LIT. hlášení - ; zpráva - ; NZ Dragoun, Z. 1978g; BZO - ; PSH Dragoun, Z. 1980f; *dále* Dragoun, Z. 1981e, 223, obr. 20:31.

SONDA 100

AKCE 1976–1977; PÚPP, př. č. akce LI/PÚPP, L. Špaček, *pův. znač.* ?; stavba.

LOK. Praha 1 - Nové Město, Gorkého nám. čp. 982/II, ppč. 145/1.

PIAN -/3; 1000 271; n.v. -/-/-; *koor.* 742022:43343.

LIT. hlášení - ; zpráva - ; NZ - ; BZO Špaček, L. 1981b; PSH - .

SONDA 101

AKCE 1978; PÚPP, př. č. akce LXXXVIII/PÚPP, Zv. Dragoun, *pův. znač.* šachta; stavba; vertikální řez.

LOK. Praha 1 - Nové Město, Jindřišská čp. 941/II, ppč. 69.

PIAN P/1; 1000 271; n.v. 196,40/193,80/194,55; *koor.* 742277:43453 742275:43452 742273:43455 742275:43456.

LIT. hlášení - ; zpráva - ; NZ Dragoun, Zv. 1984b; BZO - ; PSH Dragoun, Zv. 1981; Žegklitz 1987, 658.

SONDA 102

AKCE 1978,1981; PÚPP, L. Špaček, *pův. znač.* ?; stavba; orientační zjištění; lidské kosti; dle dokumentace v archivu PÚPP.

LOK. Praha 1 - Nové Město, nám. Republiky ppč. 2372 (Staré Město, nám. Republiky ppč. 1072–73).

PIAN -/3; 1000 271 (245); n.v. -/-/-; *koor.* 742286:43015.

LIT. hlášení - ; zpráva - ; NZ - ; BZO - ; PSH - .

SONDA 103

AKCE 1979; PÚPP, př. č. akce CXXII/PÚPP, Zv. Dragoun, *pův. znač.* řez; inženýrské sítě; vertikální řez.

LOK. Praha 1 - Nové Město, Hyberská ppč. 2322.

PIAN B/1; 1000 271; n.v. -/ -2,20 m/-1,80 m; *koor.* 742272:43122.

LIT. hlášení - ; zpráva - ; NZ Dragoun, Zv. 1979; BZO - ; PSH - .

SONDA 104

AKCE 1979; PÚPP, př. č. akce CXXIII/PÚPP, Zv. Dragoun; inženýrské sítě; vertikální řez.

LOK. Praha 1 - Staré Město, Celetná ul. ppč. 1081.

PIAN B/1; 1000 271; n.v. -/-/-; *koor.* 742378:43100.

LIT. hlášení - ; zpráva - ; NZ Dragoun, Zv. 1988c; BZO - ; PSH - .

SONDA 105

AKCE 1980; PÚPP, př. č. akce CXVII/PÚPP, L. Špaček, *popsal* V. Brzobohatý; stavba; orientační zjištění.

LOK. Praha 1 - Nové Město, Havlíčkova ul. ppč. 2537.

PIAN P/2; 1000 271; n.v. -/-/-; *koor.* 741980:43025.

LIT. hlášení - ; zpráva - ; NZ - ; BZO - ; PSH - ; *dále* Brzobohatý – Špaček 1983.

SONDA 106

AKCE 1982; PÚPP, př. č. akce 15/82/PÚPP, M. Tryml, *pův. znač.* sonda V + VI; stavba; sondáž; lidské kosti.

LOK. Praha 1 - Staré Město, Anežský klášter ppč. 874/1.

PIAN P/1; 1000 245; n.v. -/184,80/185,50; *koor.* 742500:42539 742490:42537 742489:42540 742500:42542.

LIT. hlášení - ; zpráva - ; NZ - ; BZO Tryml 1984d; PSH - .

SONDA 107

AKCE 1983; MMP, V. Huml, *pův. znač.* sonda; stavba; vertikální řez.

LOK. Praha 1 - Nové Město, V Cípu čp. 852/II, ppč. 587.

PIAN P/1; 1000 271; n.v. -/195,65/195,65; *koor.* 742500:43471 742498:43469 742489:43482 742491:43483.

LIT. hlášení - ; zpráva - ; NZ - ; BZO Huml 1985b; PSH - .

SONDA 108

AKCE 1985; PÚPP, př. č. akce 19/85/PÚPP, Z. Dragoun, pův. znač. řez 1; inženýrské sítě; vertikální řez.

LOK. Praha 1 - Nové Město, Na Příkopě ppč. 2372.

PIAN B/1; 1000 271; n.v. 194,56/191,23/192,30–192,26; koor. 742419:43182.

LIT. hlášení - ; zpráva - ; NZ - ; BZO - ; PSH Dragoun, Z. 1988k; dále Dragoun, Z. 1988p, 93, obr. 2:1.

SONDA 109

AKCE 1985; PÚPP, př. č. akce 19/85/PÚPP, Z. Dragoun, pův. znač. řez 2; inženýrské sítě; vertikální řez.

LOK. Praha 1 - Nové Město, Na Příkopě ppč. 2372.

PIAN B/1; 1000 271; n.v. 194,72/191,83/192,50; koor. 742463:43213.

LIT. hlášení - ; zpráva - ; NZ - ; BZO - ; PSH Dragoun, Z. 1988k; dále Dragoun, Z. 1988p, 93, obr. 2:2.

SONDA 110

AKCE 1985; PÚPP, př. č. akce 19/85/PÚPP, Z. Dragoun, pův. znač. řez 3; inženýrské sítě; vertikální řez.

LOK. Praha 1 - Nové Město, Na Příkopě ppč. 2372.

PIAN B/1; 1000 271; n.v. 194,92/191,47/192,70; koor. 742497:43236.

LIT. hlášení - ; zpráva - ; NZ - ; BZO - ; PSH Dragoun, Z. 1988k; dále Dragoun, Z. 1988p, 95–96, obr. 2:3.

SONDA 111

AKCE 1986; PÚPP, př. č. akce 17/86/PÚPP, M. Bureš, pův. znač. šachta Š 5; inženýrské sítě; vertikální řez.

LOK. Praha 1 - Staré Město, Ovocný trh ppč. 1080.

PIAN B/1; 1000 271; n.v. -/-/191,92–191,10; koor. 742492:43094.

LIT. hlášení - ; zpráva - ; NZ - ; BZO Bureš 1989f; PSH Bureš 1988f; dále Bureš – Dragoun 1991, 268.

SONDA 112

AKCE 1986; PÚPP, př. č. akce 10/86/PÚPP, J. Zavřel, pův. znač. řez 1; inženýrské sítě; vertikální řez.

LOK. Praha 1 - Nové Město, Petřská ul. ppč. 2347/1.

PIAN L/1; 1000 245; n.v. 188,32/186,60/186,92; koor. 741957:42708 741952:42708.

LIT. hlášení - ; zpráva - ; NZ - ; BZO Zavřel 1989c; PSH Zavřel 1988.

SONDA 113

AKCE 1986; PÚPP, př. č. akce 10/86/PÚPP, J. Zavřel, pův. znač. řez 2; inženýrské sítě; vertikální řez.

LOK. Praha 1 - Nové Město, Petřská ul. ppč. 2347/1.

PIAN B/1; 1000 245; n.v. 188,50/186,58/186,74; koor. 741921:42706.

LIT. hlášení - ; zpráva - ; NZ - ; BZO Zavřel 1989c; PSH Zavřel 1988.

SONDA 114

AKCE 1986; PÚPP, př. č. akce 10/86/PÚPP, J. Zavřel, pův. znač. řez 3; inženýrské sítě; vertikální řez.

LOK. Praha 1 - Nové Město, Petřská ul. ppč. 2347/1.

PIAN B/1; 1000 245; n.v. 188,74/186,68/186,94; koor. 741897:42701.

LIT. hlášení - ; zpráva - ; NZ - ; BZO Zavřel 1989c; PSH Zavřel 1988.

SONDA 115

AKCE 1986; PÚPP, př. č. akce 10/86/PÚPP, J. Zavřel, pův. znač. řez 4; inženýrské sítě; vertikální řez.

LOK. Praha 1 - Nové Město, Petřská ul. ppč. 2347/1.

PIAN B/1; 1000 245; n.v. 188,75/186,32/187,00; koor. 741896:42701.

LIT. hlášení - ; zpráva - ; NZ - ; BZO Zavřel 1989c; PSH Zavřel 1988.

SONDA 116

AKCE 1986; PÚPP, př. č. akce 10/86/PÚPP, J. Zavřel, pův. znač. řez 5; inženýrské sítě; vertikální řez.

LOK. Praha 1 - Nové Město, Petřská ul. ppč. 2347/1.

PIAN L/1; 1000 245; n.v. 188,84/186,60/186,86; koor. 741893:42701 741885:42700.

LIT. hlášení - ; zpráva - ; NZ - ; BZO Zavřel 1989c; PSH Zavřel 1988.

SONDA 117

AKCE 1986; PÚPP, př. č. akce 10/86/PÚPP, J. Zavřel, pův. znač. řez 6; inženýrské sítě; vertikální řez.

LOK. Praha 1 - Nové Město, Petřská ul. ppč. 2347/1.

PIAN B/1; 1000 245; n.v. 188,84/186,60/186,70; koor. 741876:42698.

LIT. hlášení - ; zpráva - ; NZ - ; BZO Zavřel 1989c; PSH Zavřel 1988.

SONDA 118

AKCE 1986; PÚPP, př. č. akce 10/86/PÚPP, J. Zavřel, pův. znač. řez 7; inženýrské sítě; vertikální řez.

LOK. Praha 1 - Nové Město, Petřská ul. ppč. 2347/1.

PIAN L/1; 1000 245; n.v. 188,90/186,70/186,80; koor. 741884:42700 741881:42699.

LIT. hlášení - ; zpráva - ; NZ - ; BZO Zavřel 1989c; PSH Zavřel 1988.

SONDA 119

AKCE 1986; PÚPP, př. č. akce 10/86/PÚPP, J. Zavřel, pův. znač. řez 8; inženýrské sítě; vertikální řez.

LOK. Praha 1 - Nové Město, Petřské nám. ppč. 2352.

PIAN B/1; 1000 245; n.v. 188,24/186,06/186,12; koor. 741971:42704.

LIT. hlášení - ; zpráva - ; NZ - ; BZO Zavřel 1989c; PSH Zavřel 1988.

SONDA 120

AKCE 1986; PÚPP, př. č. akce 10/86/PÚPP, J. Zavřel, pův. znač. řez 9; inženýrské sítě; vertikální řez.

LOK. Praha 1 - Nové Město, Petřské nám. ppč. 2352.

PIAN B/1; 1000 245; n.v. 188,36/186,24/186,20; koor. 741991:42708.

LIT. hlášení - ; zpráva - ; NZ - ; BZO Zavřel 1989c; PSH Zavřel 1988.

SONDA 121

AKCE 1986; PÚPP, př. č. akce 10/86/PÚPP, J. Zavřel, pův. znač. řez 10; inženýrské sítě; vertikální řez.

LOK. Praha 1 - Nové Město, Petřská ul. ppč. 2347/1.

PIAN B/1; 1000 246; n.v. 188,80/186,60/186,66; koor. 741870:42697.

LIT. hlášení - ; zpráva - ; NZ - ; BZO Zavřel 1989c; PSH Zavřel 1988.

SONDA 122

AKCE 1986; PÚPP, př. č. akce 10/86/PÚPP, J. Zavřel, pův. znač. řez 11; inženýrské sítě; vertikální řez.

LOK. Praha 1 - Nové Město, Petřská ul. ppč. 2347/1.

PIAN L/1; 1000 246; n.v. 188,80/186,60/186,70; koor. 741849:42692 741846:42691.

LIT. hlášení - ; zpráva - ; NZ - ; BZO Zavřel 1989c; PSH Zavřel 1988.

SONDA 123

AKCE 1986; PÚPP, př. č. akce 10/86/PÚPP, J. Zavřel, pův. znač. řez 12; inženýrské sítě; vertikální řez.

LOK. Praha 1 - Nové Město, Petřská ul. ppč. 2347/1.

PIAN B/1; 1000 246; n.v. 188,52/186,42/186,70; koor. 741825:42684.

LIT. hlášení - ; zpráva - ; NZ - ; BZO Zavřel 1989c; PSH Zavřel 1988.

SONDA 124

AKCE 1986; PÚPP, př. č. akce 10/86/PÚPP, J. Zavřel, pův. znač. řez 13; inženýrské sítě; vertikální řez.

LOK. Praha 1 - Nové Město, Petřská ul. ppč. 2347/1.

PIAN B/1; 1000 246; n.v. 188,48/186,50/186,60; koor. 741820:42683.

LIT. hlášení - ; zpráva - ; NZ - ; BZO Zavřel 1989c; PSH Zavřel 1988.

SONDA 125

AKCE 1987–1989; PÚPP, př. č. akce 10/88–89/PÚPP, M. Bureš; stavba; sondáž; br.kno.

LOK. Praha 1 - Nové Město, Mlynářská ul. čp. 1216/II, ppč. 281.

PIAN P/1; 1000 246; n.v. -/-/-; koor. 741860:42645 741861:42636 741839:42633 741838:42641.

LIT. hlášení - ; zpráva - ; NZ - ; BZO Bureš 1992a; PSH Bureš 1991b; dále Bureš et al. 1997; Havrda – Podliska – Zavřel 2001; 105, obr. 3–4:45; Lutovský – Smejtek a kol. 2005, 569; Nováček 2000; Vařeka – Bureš 1997.

SONDA 126

AKCE 1988; PÚPP, př. č. akce 14/88/PÚPP, J. Zavřel, pův. znač. řez 1; inženýrské sítě; vertikální řez.

LOK. Praha 1 - Nové Město, Zlatnická ul. ppč. 2340.

PIAN B/1; 1000 245; n.v. 192,21/190,80/191,30; koor. 741986:42850.

LIT. hlášení J. Zavřel, čj. 316/89/ARÚ; zpráva - ; NZ - ; BZO - ; PSH - .

SONDA 127

AKCE 1988; PÚPP, př. č. akce 14/88/PÚPP, J. Zavřel, pův. znač. řez 2; inženýrské sítě; vertikální řez.

LOK. Praha 1 - Nové Město, Zlatnická ul. ppč. 2340.

PIAN B/1; 1000 245; n.v. 190,53/189,20/190,03; koor. 741995:42778.

LIT. hlášení J. Zavřel, čj. 316/89/ARÚ; zpráva - ; NZ - ; BZO - ; PSH - .

SONDA 128

AKCE 1988; PÚPP, Z. Dragoun, pův. znač. řez 1; inženýrské sítě; vertikální řez.

LOK. Praha 1 - Nové Město, Barvířská ul. ppč. 2351.

PIAN B/1; 1000 245; n.v. 187,45/185,99/nedosaženo; koor. 741942:42606.

LIT. hlášení - ; zpráva - ; NZ - ; BZO - ; PSH - .

SONDA 129

AKCE 1988; PÚPP, Z. Dragoun, pův. znač. řez 2; inženýrské sítě; vertikální řez.

LOK. Praha 1 - Nové Město, Barvířská ul. ppč. 2351.
PIAN B/1; 1000 245; n.v. 187,47/185,98/nedosaženo; koor. 741942:42619.
LIT. hlášení - ; zpráva - ; NZ - ; BZO - ; PSH - .

SONDA 130

AKCE 1988; PÚPP, Z. Dragoun, *pův. znač.* řez 3; inženýrské sítě; vertikální řez.
LOK. Praha 1 - Nové Město, Barvířská ul. ppč. 2351.
PIAN B/1; 1000 245; n.v. 187,39/185,80/nedosaženo; koor. 741944:42642.
LIT. hlášení - ; zpráva - ; NZ - ; BZO - ; PSH - .

SONDA 131

AKCE 1988; PÚPP, Z. Dragoun, *pův. znač.* řez 4; inženýrské sítě; vertikální řez.
LOK. Praha 1 - Nové Město, Petřské nám. ppč. 2352.
PIAN B/1; 1000 245; n.v. 188,10/186,30/186,50; koor. 742000:42697.
LIT. hlášení - ; zpráva - ; NZ - ; BZO - ; PSH - .

SONDA 132

AKCE 1988–1989; PÚPP, *př. č. akce* 2/89/PÚPP, J. Zavřel; stavba; sondáž.
LOK. Praha 1 - Nové Město, Petřská ul. čp. 1168/II, ppč. 266/1.
PIAN B/1; 1000 246; n.v. 186,23/184,20/185,09; koor. 741742:42658.
LIT. hlášení - ; zpráva - ; NZ - ; BZO - ; PSH Zavřel 1991.

SONDA 133

AKCE 1990; PÚPP, *př. č. akce* 10/90/PÚPP, M. Bureš; stavba; plošný odkryv; br.kno.
LOK. Praha 1 - Nové Město, Mlynářská ul. čp. 1216/II, ppč. 281.
PIAN P/1; 1000 246; n.v. -/-/-; koor. 741861:42636 741839:42632 741838:42641 741860:42645.
LIT. hlášení M. Bureš, čj. 655/92/ARÚ; zpráva - ; NZ - ; BZO Bureš 1995b; PSH Bureš 1993a; *dále* Bureš et al. 1997; Havrda – Podliska – Zavřel 2001; 105, obr. 3–4:45; Lutovský – Smejtek a kol. 2005, 569; Nováček 2000; Vařeka – Bureš 1997.

SONDA 134

AKCE 1991; MMP, P. Starec, *pův. znač.* sonda I–IV; stavba; sondáž.
LOK. Praha 1 - Nové Město, Růžová ul. čp. 943/II, ppč. 70.
PIAN P/1; 1000 271; n.v. 197,86/194,56/194,80; koor. 742287:43484 742273:43473 742269:43480 742297:43500 742300:43497 742287:43486.
LIT. hlášení P. Starec, čj. 4577/94/ARÚ; zpráva - ; NZ Starec 1992; BZO Starec 1995ch; PSH Starec 1993.

SONDA 135

AKCE 1991; PÚPP, *př. č. akce* 13/91/PÚPP, Z. Dragoun, *popsal* Z. Lochmann, *pův. znač.* řez 1; stavba; vertikální řez.
LOK. Praha 1 - Staré Město, Řásnovka čp. 782/I, ppč. 873.
PIAN B/1; 1000 245; n.v. 189,21/186,71/186,81; koor. 742484:42548.
LIT. hlášení - ; zpráva - ; NZ - ; BZO Dragoun, Z. 1995k; PSH - .

SONDA 136

AKCE 1991; PÚPP, *př. č. akce* 13/91/PÚPP, Z. Dragoun, *pův. znač.* řez 2; stavba; vertikální řez.
LOK. Praha 1 - Staré Město, Řásnovka čp. 782/I, ppč. 873.
PIAN B/1; 1000 245; n.v. 189,27/186,67/187,15; koor. 742490:42552.
LIT. hlášení - ; zpráva - ; NZ - ; BZO Dragoun, Z. 1995k; PSH - .

SONDA 137

AKCE 1992; PÚPP, *př. č. akce* 4/92/PÚPP, M. Bureš, *pův. znač.* sonda 1; stavba; sondáž.
LOK. Praha 1 - Nové Město, Klimentská čp. 1216/II, ppč. 281/2.
PIAN B/1; 1000 246; n.v. -/-/-; koor. 741871:42597.
LIT. hlášení - ; zpráva - ; NZ - ; BZO - ; PSH - .

SONDA 138

AKCE 1992; PÚPP, *př. č. akce* 4/92/PÚPP, M. Bureš, *pův. znač.* sonda 2; stavba; sondáž.
LOK. Praha 1 - Nové Město, Klimentská čp. 1216/II, ppč. 281/2.
PIAN B/1; 1000 246; n.v. -/-/-; koor. 741869:42608.
LIT. hlášení - ; zpráva - ; NZ - ; BZO - ; PSH - .

SONDA 139

AKCE 1992; PÚPP, *př. č. akce* 4/92/PÚPP, M. Bureš, *pův. znač.* sonda 3; stavba; sondáž.
LOK. Praha 1 - Nové Město, Klimentská čp. 1216/II, ppč. 281/2.

PIAN B/1; 1000 246; n.v. -/-/-; koor. 741858:42608.
LIT. hlášení - ; zpráva - ; NZ - ; BZO - ; PSH - .

SONDA 140

AKCE 1992; PÚPP, př. č. akce 4/92/PÚPP, M. Bureš, pův. znač. sonda 4; stavba; sondáž.
LOK. Praha 1 - Nové Město, Klimentská čp. 1216/II, ppč. 281/2.
PIAN B/1; 1000 246; n.v. -/-/-; koor. 741851:42605.
LIT. hlášení - ; zpráva - ; NZ - ; BZO - ; PSH - .

SONDA 141

AKCE 1992; PÚPP, př. č. akce 4/92/PÚPP, M. Bureš, pův. znač. sonda 5; stavba; sondáž.
LOK. Praha 1 - Nové Město, Klimentská čp. 1216/II, ppč. 281/2.
PIAN B/1; 1000 246; n.v. -/-/-; koor. 741857:42594.
LIT. hlášení - ; zpráva - ; NZ - ; BZO - ; PSH - .

SONDA 142

AKCE 1992; PÚPP, př. č. akce 4/92/PÚPP, M. Bureš, pův. znač. sonda 6; stavba; sondáž.
LOK. Praha 1 - Nové Město, Klimentská čp. 1216/II, ppč. 281/1.
PIAN B/1; 1000 246; n.v. -/-/-; koor. 741869:42612.
LIT. hlášení - ; zpráva - ; NZ - ; BZO - ; PSH - .

SONDA 143

AKCE 1992; PÚPP, př. č. akce 4/92/PÚPP, M. Bureš, pův. znač. sonda 7; stavba; sondáž.
LOK. Praha 1 - Nové Město, Klimentská čp. 1216/II, ppč. 281/1.
PIAN B/1; 1000 246; n.v. -/-/-; koor. 741847:42610.
LIT. hlášení - ; zpráva - ; NZ - ; BZO - ; PSH - .

SONDA 144

AKCE 1992; PÚPP, př. č. akce 4/92/PÚPP, M. Bureš, pův. znač. sonda 8; stavba; sondáž.
LOK. Praha 1 - Nové Město, Klimentská čp. 1216/II, ppč. 281/1.
PIAN B/1; 1000 246; n.v. -/-/-; koor. 741856:42611.
LIT. hlášení - ; zpráva - ; NZ - ; BZO - ; PSH - .

SONDA 145

AKCE 1992; PÚPP, př. č. akce 4/92/PÚPP, M. Bureš, pův. znač. sonda 9; stavba; sondáž.
LOK. Praha 1 - Nové Město, Klimentská čp. 1216/II, ppč. 281/1.
PIAN B/1; 1000 246; n.v. -/-/-; koor. 741842:42621.
LIT. hlášení - ; zpráva - ; NZ - ; BZO - ; PSH - .

SONDA 146

AKCE 1992; PÚPP, př. č. akce 24/92/PÚPP, Z. Dragoun, pův. znač. řez; inženýrské sítě; vertikální řez.
LOK. Praha 1 - Nové Město, Jindřišská čp. 974/II, ppč. 117/1.
PIAN B/1; 1000 271; n.v. -/-/195,00 (cca); koor. 742232:43424.
LIT. hlášení Z. Dragoun, čj. 264/94/ARÚ; zpráva - ; NZ - ; BZO Dragoun, Z. 1995zm; PSH Dragoun, Z. 1995zl.

SONDA 147

AKCE 1992; PÚPP, př. č. akce 24/92/PÚPP, Z. Dragoun, pův. znač. řez; inženýrské sítě; vertikální řez.
LOK. Praha 1 - Nové Město, Jindřišská čp. 974/II, ppč. 118/2.
PIAN B/1; 1000 271; n.v. -/-/-; koor. 742222:43445.
LIT. hlášení Z. Dragoun, čj. 264/94/ARÚ; zpráva - ; NZ - ; BZO Dragoun, Z. 1995zm; PSH Dragoun, Z. 1995zl.

SONDA 148

AKCE 1992; PÚPP, př. č. akce 24/92/PÚPP, Z. Dragoun, pův. znač. řez; inženýrské sítě; vertikální řez.
LOK. Praha 1 - Nové Město, Jindřišská čp. 974/II, ppč. 118/1.
PIAN B/1; 1000 271; n.v. -/-/-; koor. 742229:43433.
LIT. hlášení Z. Dragoun, čj. 264/94/ARÚ; zpráva - ; NZ - ; BZO Dragoun, Z. 1995zm; PSH Dragoun, Z. 1995zl.

SONDA 149

AKCE 1992; PÚPP, př. č. akce 24/92/PÚPP, Z. Dragoun, pův. znač. řez; inženýrské sítě; vertikální řez.
LOK. Praha 1 - Nové Město, Jindřišská čp. 974/II, ppč. 118/2.
PIAN B/1; 1000 271; n.v. -/-/-; koor. 742218:43428.

LIT. *hlášení* Z. Dragoun, čj. 264/94/ARÚ; *zpráva* - ; *NZ* - ; *BZO* Dragoun, Z. 1995zm; *PSH* Dragoun, Z. 1995zl.

SONDA 150

AKCE 1992; PÚPP, *př. č. akce* 12/92/PÚPP, Z. Dragoun, *popsal* L. Dvořák, *pův. znač.* řez 3; inženýrské sítě; vertikální řez.

LOK. Praha 1 - Staré Město, Haštalská ul. ppč. 1022.

PIAN B/1; 1000 245; *n.v.* 189,80/188,30/nedosaženo; *koor.* 742491:42650.

LIT. *hlášení* Z. Dragoun, čj. 270/94/ARÚ; *zpráva* - ; *NZ* - ; *BZO* - ; *PSH* - .

SONDA 151

AKCE 1992–1993; PÚPP/Archaia, *př. č. akce* 23/92/PÚPP, M. Bureš – M. Tryml; stavba; plošný odkryv; *anal.* pabot/osteo; br.kno.

LOK. Praha 1 - Nové Město, Mlynářská ul. čp. 1216/II, ppč. 281.

PIAN P/1; 1000 246; *n.v.* -/-/-; *koor.* 741865:42620 741847:42618 741844:42627 741842:42627 741840:42632 741861:42635 741861:42631 741864:42631.

LIT. *hlášení* M. Bureš, čj. 260/94/ARÚ; *posudky* Bureš et al. 1993; *zpráva* - ; *NZ* - ; *BZO* Bureš 1997b; *PSH* Bureš et al. 1995; *dále* Beech 1994; Bureš – Kašpar – Vařeka 1994; 1997a; Havrda – Podliska – Zavřel 2001; 105, obr. 3–4:45; Lutovský – Smejtek a kol. 2005, 569; Nováček 2000.

SONDA 152

AKCE 1992–1993; PÚPP, *př. č. akce* 22/92/PÚPP, Z. Dragoun – M. Tryml; stavba; plošný odkryv; *anal.* osteo/palyn.

LOK. Praha 1 - Nové Město, Rybná ul. čp. 682/I, ppč. 690.

PIAN P/1; 1000 245; *n.v.* -/-/cca 189,00; *koor.* 742429:42835 742350:42824 742349:42839 742372:42844 742372:42854 742421:42874.

LIT. *hlášení* M. Tryml, čj. 248/94/ARÚ; *posudky* Beech 1992; *zpráva* - ; *NZ* - ; *BZO* Tryml 1997k; *PSH* Dragoun – Tryml 1995b; *dále* Dragoun, Z. 1995a; 1996c; 1997t.

SONDA 153

AKCE 1993; MMP, V. Huml; stavba; orientační zjištění; *anal.* osteo.

LOK. Praha 1 - Staré Město, Dlouhá tř. čp. 713/I, ppč. 720.

PIAN P/1; 1000 245; *n.v.* 191,00/186,20/187,48; *koor.* 742464:42750 742463:42754 742468:42754 742468:42751.

LIT. *hlášení* V. Huml, čj. 4938/94/ARÚ; *zpráva* - ; *NZ* Huml 1994b; *BZO* Huml 1997f; *PSH* Huml 1995l.

SONDA 154

AKCE 1993; MMP, V. Huml, *pův. znač.* studna; stavba; sondáž; *anal.* osteo/pabot; *pozn.* výzkum studny.

LOK. Praha 2 - Nové Město, Růžová ul. čp. 950/II, ppč. 97.

PIAN B/1; 1000 298; *n.v.* -/-/-; *koor.* 742176:43558.

LIT. *hlášení* V. Huml, čj. 4939/94/ARÚ; *posudky* Podolská 2000; *zpráva* - ; *NZ* Huml 1993d; *BZO* Huml 1997g; *PSH* Huml 1995j.

SONDA 155

AKCE 1993; ARÚ, *př. č. akce* 14/93/ARÚ, J. Frolík; stavba; síť vertikálních řezů.

LOK. Praha 2 - Nové Město, Růžová ul. čp. 950/II, ppč. 97.

PIAN L/1; 1000 298; *n.v.* -/-/-; *koor.* 742164:43551 742163:43550 742157:43558 742164:43563 742165:43562 742159:43558.

LIT. *hlášení* J. Frolík, čj. 1365/94/ARÚ; *zpráva* Frolík 1993ch; *NZ* - ; *BZO* Frolík 1997ch; *PSH* Frolík 1995h.

SONDA 156

AKCE 1993; MMP, V. Huml; stavba; orientační zjištění; *anal.* osteo; *pozn.* v *NZ* a *BZO* akce evidována pod čp. 1987/II a v *PSH* pod čp. 1287/II.

LOK. Praha 2 - Nové Město, Senovážné nám. čp. 1986/II, ppč. 164.

PIAN P/1; 1000 271; *n.v.* -/-/190,63; *koor.* 741986:43242 741978:43242 741975:43243 741974:43245 741974:43250 741987:43250.

LIT. *hlášení* V. Huml, čj. 4940/94/ARÚ; *zpráva* - ; *NZ* Huml 1998g; *BZO* Huml 1997h; *PSH* Huml 1995k; *dále* Huml 1998d.

SONDA 157

AKCE 1993; ARÚ, *př. č. akce* 15/94/ARÚ, J. Frolík; stavba; vertikální řez.

LOK. Praha 2 - Nové Město, Růžová ul. čp. 1416/II, ppč. 96.

PIAN B/1; 1000 298; *n.v.* 197,97 (?)/-/197,60; *koor.* 742155:43568.

LIT. *hlášení* J. Frolík, čj. 1364/94/ARÚ; *zpráva* Frolík 1993h; *NZ* - ; *BZO* Frolík 1997i; *PSH* Frolík 1995h.

SONDA 158

AKCE 1993; Archaia, M. Bureš, *popsal V. Kašpar, pův. znač.* sonda 1; stavba; sondáž.

LOK. Praha 2 - Nové Město, Zlatnická ul. čp. 1124/II, ppč. 476.

PIAN B/1; 1000 245; n.v. 192,97/-/191,20-191,00; *koor.* 742041:42825.

LIT. *hlášení* V. Kašpar, čj. 724/94/ARÚ; *zpráva* Bureš 1993b; *NZ* - ; *BZO* Kašpar 1997h; *PSH* Bureš – Kašpar 1995a.

SONDA 159

AKCE 1993; Archaia, M. Bureš, *popsal V. Kašpar, pův. znač.* sonda 2; stavba; sondáž.

LOK. Praha 2 - Nové Město, Zlatnická ul. čp. 1124/II, ppč. 476.

PIAN B/1; 1000 245; n.v. 193,10/-/-; *koor.* 742044:42815.

LIT. *hlášení* V. Kašpar, čj. 724/94/ARÚ; *zpráva* Bureš 1993b; *NZ* - ; *BZO* Kašpar 1997h; *PSH* Bureš – Kašpar 1995a.

SONDA 160

AKCE 1993; Archaia, M. Bureš, *popsal V. Kašpar, pův. znač.* sonda 3; stavba; sondáž.

LOK. Praha 2 - Nové Město, Zlatnická ul. čp. 1124/II, ppč. 476.

PIAN B/1; 1000 245; n.v. 192,83/-/-; *koor.* 742035:42813.

LIT. *hlášení* V. Kašpar, čj. 724/94/ARÚ; *zpráva* Bureš 1993b; *NZ* - ; *BZO* Kašpar 1997h; *PSH* Bureš – Kašpar 1995a.

SONDA 161

AKCE 1993; Archaia, M. Bureš, *popsal V. Kašpar, pův. znač.* sonda 4; stavba; sondáž.

LOK. Praha 2 - Nové Město, Zlatnická ul. čp. 1124/II, ppč. 476.

PIAN B/1; 1000 245; n.v. 192,34/-/-; *koor.* 742021:42813.

LIT. *hlášení* V. Kašpar, čj. 724/94/ARÚ; *zpráva* Bureš 1993b; *NZ* - ; *BZO* Kašpar 1997h; *PSH* Bureš – Kašpar 1995a.

SONDA 162

AKCE 1993; Archaia, M. Bureš, *popsal V. Kašpar, pův. znač.* sonda 5; stavba; sondáž.

LOK. Praha 2 - Nové Město, Zlatnická ul. čp. 1124/II, ppč. 476.

PIAN B/1; 1000 245; n.v. 192,31/-/-; *koor.* 742018:42809.

LIT. *hlášení* V. Kašpar, čj. 724/94/ARÚ; *zpráva* Bureš 1993b; *NZ* - ; *BZO* Kašpar 1997h; *PSH* Bureš – Kašpar 1995a.

SONDA 163

AKCE 1993; Archaia, M. Bureš, *popsal V. Kašpar, pův. znač.* sonda 6; stavba; sondáž.

LOK. Praha 2 - Nové Město, Zlatnická ul. čp. 1124/II, ppč. 476.

PIAN B/1; 1000 245; n.v. 192,51/-/-; *koor.* 742026:42810.

LIT. *hlášení* V. Kašpar, čj. 724/94/ARÚ; *zpráva* Bureš 1993b; *NZ* - ; *BZO* Kašpar 1997h; *PSH* Bureš – Kašpar 1995a.

SONDA 164

AKCE 1993; Archaia, M. Bureš, *popsal V. Kašpar, pův. znač.* sonda 7; stavba; sondáž.

LOK. Praha 2 - Nové Město, Zlatnická ul. čp. 1124/II, ppč. 476.

PIAN B/1; 1000 245; n.v. 192,66/-/-; *koor.* 742031:42812.

LIT. *hlášení* V. Kašpar, čj. 724/94/ARÚ; *zpráva* Bureš 1993b; *NZ* - ; *BZO* Kašpar 1997h; *PSH* Bureš – Kašpar 1995a.

SONDA 165

AKCE 1993; Archaia, V. Kašpar; stavba; sondáž; *pozn.* výzkum studny.

LOK. Praha 1 - Nové Město, Biskupský dvůr čp. 1148/II, ppč. 243.

PIAN P/1; 1000 246; n.v. -/-/-; *koor.* 741712:42782 741710:42781 741708:42782 741708:42783

LIT. *hlášení* V. Kašpar, čj. 47/93/ARÚ; *zpráva* - ; *NZ* Kašpar 1993a; *BZO* Kašpar 1997g; *PSH* Kašpar 1995h.

SONDA 166

AKCE 1993; PÚPP, *př. č. akce* 25/93/PÚPP, M. Tryml, *pův. znač.* sonda 1; stavba; vertikální řez.

LOK. Praha 1 - Nové Město, Hybernská ul. čp. 999/II, ppč. 512.

PIAN B/1; 1000 271; n.v. 194,20/190,00/192,60; *koor.* 742184:43166.

LIT. *hlášení* M. Tryml, čj. 3568/94/ARÚ; *zpráva* - ; *NZ* - ; *BZO* Tryml 1997i; *PSH* Tryml 1995i.

SONDA 167

AKCE 1993; Archaia, V. Kašpar; stavba; vertikální řez; br.kno.

LOK. Praha 1 - Nové Město, Klimentská ul. čp. 1212/II, ppč. 351.

- PIAN** L/1; 1000 245; n.v. -/-/-; koor. 742120:42613 742116:42612 742085:42617 742085:42619 742119:42615.
- LIT.** *hlášení* - ; *zpráva* Kašpar 1993b; *NZ* - ; *BZO* Kašpar 1997ch (zde pod adresou č. 22, čp. 1515, dvůr); *PSH* Kašpar 1995ch; *dále* Havrda – Podliska – Zavřel 2001, 105, obr. 3–4:46; Lutovský – Smejtek a kol. 2005, 569 sq. (zde pod adresou čp. 1515/II).

SONDA 168

- AKCE** 1993; Archaia, V. Kašpar, *pův. znač.* sonda 1; stavba; sondáž.
- LOK.** Praha 1 - Nové Město, Petřská ul. čp. 1136/II, ppč. 440.
- PIAN** P/1; 1000 246; n.v. -/-/186,35; koor. 741868:42722 741867:42722 741865:42727 741872:42728 741872:42727 741868:42726.
- LIT.** *hlášení* - ; *zpráva* - ; *NZ* Kašpar – Vařeka [1994]; *BZO* Kašpar 1997f; *PSH* Kašpar 1995i; *dále* Kašpar – Vařeka 1995.

SONDA 169

- AKCE** 1993; Archaia, V. Kašpar, *pův. znač.* sonda 2; stavba; sondáž.
- LOK.** Praha 1 - Nové Město, Petřská ul. čp. 1136/II, ppč. 440.
- PIAN** P/1; 1000 245; n.v. -/-/-; koor. 741885:42722 741881:42722 741881:42723 741885:42724.
- LIT.** *hlášení* - ; *zpráva* - ; *NZ* Kašpar – Vařeka [1994]; *BZO* Kašpar 1997f; *PSH* Kašpar 1995i; *dále* Kašpar – Vařeka 1995.

SONDA 170

- AKCE** 1994; PÚPP, *př. č. akce 22/94/PÚPP*, M. Tryml – Z. Dragoun, *pův. znač.* studna; stavba; sondáž.
- LOK.** Praha 1 - Staré Město, Rybná ul. čp. 682/I, ppč. 690.
- PIAN** B/1; 1000 245; n.v. -/-/-; koor. 742410:42858.
- LIT.** *hlášení* - ; *zpráva* - ; *NZ* - ; *BZO* Dragoun, Z. 1997zg; *PSH* Dragoun – Tryml 1995b.

SONDA 171

- AKCE** 1994; PÚPP, *př. č. akce 22/94/PÚPP*, M. Tryml – Z. Dragoun, *pův. znač.* studna; stavba; sondáž.
- LOK.** Praha 1 - Staré Město, Rybná ul. čp. 682/I, ppč. 690.
- PIAN** B/1; 1000 245; n.v. -/-/-; koor. 742400:42854.
- LIT.** *hlášení* - ; *zpráva* - ; *NZ* - ; *BZO* Dragoun, Z. 1997zg; *PSH* Dragoun – Tryml 1995b.

SONDA 172

- AKCE** 1994; PÚPP, *př. č. akce 22/94/PÚPP*, M. Tryml – Z. Dragoun, *pův. znač.* studna; stavba; sondáž.
- LOK.** Praha 1 - Staré Město, Rybná ul. čp. 682/I, ppč. 690.
- PIAN** B/1; 1000 245; n.v. -/-/-; koor. 742398:42845.
- LIT.** *hlášení* - ; *zpráva* - ; *NZ* - ; *BZO* Dragoun, Z. 1997zg; *PSH* Dragoun – Tryml 1995b.

SONDA 173

- AKCE** 1994; PÚPP, *př. č. akce 22/94/PÚPP*, M. Tryml – Z. Dragoun, *pův. znač.* studna; stavba; sondáž.
- LOK.** Praha 1 - Staré Město, Rybná ul. čp. 682/I, ppč. 690.
- PIAN** B/1; 1000 245; n.v. -/-/-; koor. 742383:42848.
- LIT.** *hlášení* - ; *zpráva* - ; *NZ* - ; *BZO* Dragoun, Z. 1997zg; *PSH* Dragoun – Tryml 1995b.

SONDA 174

- AKCE** 1994; PÚPP, *př. č. akce 31/94/PÚPP*, M. Wallisová, *pův. znač.* sonda 1; stavba; sondáž.
- LOK.** Praha 1 - Nové Město, Štěpánská ul. čp. 625/II, ppč. 2095/1.
- PIAN** B/1; 1000 298; n.v. -/-/-; koor. 742493:43873.
- LIT.** *hlášení* M. Wallisová, čj. 1656/95/ARÚ; *zpráva* - ; *NZ* - ; *BZO* Wallisová 1997c; *PSH* - .

SONDA 175

- AKCE** 1994; PÚPP, *př. č. akce 31/94/PÚPP*, M. Wallisová, *pův. znač.* sonda 2; stavba; sondáž.
- LOK.** Praha 1 - Nové Město, Štěpánská ul. čp. 625/II, ppč. 2095/1.
- PIAN** B/1; 1000 298; n.v. -/-/-; koor. 742489:43869.
- LIT.** *hlášení* M. Wallisová, čj. 1656/95/ARÚ; *zpráva* - ; *NZ* - ; *BZO* Wallisová 1997c; *PSH* - .

SONDA 176

- AKCE** 1994; Archaia, M. Bureš, *pův. znač.* sonda 11; stavba; sondáž.
- LOK.** Praha 1 - Nové Město, Truhlářská ul. čp. 1103/II, ppč. 419.
- PIAN** B/1; 1000 245; n.v. -/-/-; koor. 742180:42752.
- LIT.** *hlášení* - ; *zpráva* Bureš – Dvořák 1994; *NZ* - ; *BZO* - ; *PSH* Bureš 1995a.

SONDA 177

- AKCE** 1994; Archaia, M. Bureš, *pův. znač.* sonda 12; stavba; sondáž.

LOK. Praha 1 - Nové Město, Truhlářská ul. čp. 1103/II, ppč. 419.
PIAN B/1; 1000 245; n.v. -/-/-; koor. 742170:42743.
LIT. hlášení - ; zpráva Bureš – Dvořák 1994; NZ - ; BZO - ; PSH Bureš 1995a.

SONDA 178

AKCE 1994; Archaia, M. Bureš, *pův. znač.* sonda 14; stavba; sondáž.
LOK. Praha 1 - Nové Město, Truhlářská ul. čp. 1103/II, ppč. 419.
PIAN B/1; 1000 245; n.v. -/-/-; koor. 742171:42765.
LIT. hlášení - ; zpráva Bureš – Dvořák 1994; NZ - ; BZO - ; PSH Bureš 1995a.

SONDA 179

AKCE 1994; Archaia, M. Bureš, *pův. znač.* sonda 2; stavba; sondáž.
LOK. Praha 1 - Nové Město, Truhlářská ul. čp. 1104/II, ppč. 420.
PIAN B/1; 1000 245; n.v. -/-/-; koor. 742185:42776.
LIT. hlášení - ; zpráva Bureš – Dvořák 1994; NZ - ; BZO - ; PSH Bureš 1995a.

SONDA 180

AKCE 1994; Archaia, M. Bureš, *pův. znač.* sonda 4; stavba; sondáž.
LOK. Praha 1 - Nové Město, Truhlářská ul. čp. 1104/II, ppč. 420.
PIAN B/1; 1000 245; n.v. -/-/-; koor. 742183:42760.
LIT. hlášení - ; zpráva Bureš – Dvořák 1994; NZ - ; BZO - ; PSH Bureš 1995a.

SONDA 181

AKCE 1994; Archaia, M. Bureš, *pův. znač.* sonda 10; stavba; sondáž.
LOK. Praha 1 - Nové Město, Truhlářská ul. čp. 1104/II, ppč. 420.
PIAN B/1; 1000 245; n.v. -/-/-; koor. 742185:42742.
LIT. hlášení - ; zpráva Bureš – Dvořák 1994; NZ - ; BZO - ; PSH Bureš 1995a.

SONDA 182

AKCE 1994; Archaia, M. Bureš, *pův. znač.* sonda 13a; stavba; sondáž.
LOK. Praha 1 - Nové Město, Truhlářská ul. čp. 1104/II, ppč. 420.
PIAN B/1; 1000 245; n.v. -/-/-; koor. 742185:42746.
LIT. hlášení - ; zpráva Bureš – Dvořák 1994; NZ - ; BZO - ; PSH Bureš 1995a.

SONDA 183

AKCE 1994; Archaia, M. Bureš, *pův. znač.* sonda 13b; stavba; sondáž.
LOK. Praha 1 - Nové Město, Truhlářská ul. čp. 1104/II, ppč. 420.
PIAN B/1; 1000 245; n.v. -/-/-; koor. 742184:42749.
LIT. hlášení - ; zpráva Bureš – Dvořák 1994; NZ - ; BZO - ; PSH Bureš 1995a.

SONDA 184

AKCE 1994; Archaia, V. Kašpar, *pův. znač.* řez; inženýrské sítě; vertikální řez.
LOK. Praha 1 - Nové Město, Biskupská ul. před čp. 1139/II, ppč. 2341/1.
PIAN B/1; 1000 246; n.v. -/-/186,80; koor. 741806:42819.
LIT. hlášení V. Kašpar, čj. 2694/96/ARÚ; zpráva - ; NZ - ; BZO Kašpar 1997i; PSH Kašpar 1995g.

SONDA 185

AKCE 1994; Archaia, M. Bureš – V. Kašpar, *popsal* V. Kašpar, *pův. znač.* sonda 1; stavba; sondáž.
LOK. Praha 1 - Nové Město, Senovážné nám. čp. 1375/II, ppč. 146.
PIAN B/1; 1000 271; n.v. -/-/193,30; koor. 742009:43333.
LIT. hlášení - ; zpráva Bureš 1993c; NZ - ; BZO Bureš 1997a; PSH Bureš – Kašpar 1995b.

SONDA 186

AKCE 1994; Archaia, M. Bureš – V. Kašpar, *popsal* V. Kašpar, *pův. znač.* sonda 2; stavba; sondáž.
LOK. Praha 1 - Nové Město, Senovážné nám. čp. 1375/II, ppč. 146.
PIAN B/1; 1000 271; n.v. -/-/-; koor. 742007:43340.
LIT. hlášení - ; zpráva Bureš 1993c; NZ - ; BZO Bureš 1997a; PSH Bureš – Kašpar 1995b.

SONDA 187

AKCE 1994; Archaia, M. Bureš – V. Kašpar, *popsal* V. Kašpar, *pův. znač.* sonda 3; stavba; sondáž.
LOK. Praha 1 - Nové Město, Senovážné nám. čp. 1375/II, ppč. 146.
PIAN B/1; 1000 271; n.v. -/-/-; koor. 741998:43336.
LIT. hlášení - ; zpráva Bureš 1993c; NZ - ; BZO Bureš 1997a; PSH Bureš – Kašpar 1995b.

SONDA 188

AKCE 1994; Archaia, M. Bureš – V. Kašpar, *popsal* V. Kašpar, *pův. znač.* sonda 4; stavba; sondáž.

LOK. Praha 1 - Nové Město, Senovážné nám. čp. 1375/II, ppč. 146.
PIAN B/1; 1000 271; n.v. -/-/-; koor. 742013:43324.
LIT. hlášení - ; zpráva Bureš 1993c; NZ - ; BZO Bureš 1997a; PSH Bureš – Kašpar 1995b.

SONDA 189

AKCE 1994; Archaia, M. Bureš – V. Kašpar, *popsal* V. Kašpar, *pův. znač.* sonda 5; stavba; sondáž.
LOK. Praha 1 - Nové Město, Senovážné nám. čp. 1375/II, ppč. 146.
PIAN B/1; 1000 271; n.v. -/-/-; koor. 742003:43329.
LIT. hlášení - ; zpráva Bureš 1993c; NZ - ; BZO Bureš 1997a; PSH Bureš – Kašpar 1995b.

SONDA 190

AKCE 1994; MMP, P. Starec, *pův. znač.* šachta Š40; inženýrské sítě; vertikální řez.
LOK. Praha 1 - Nové Město, V Cípu ppč. 2376/1.
PIAN P/1; 1000 271; n.v. -/-2,00 m/-2,00 m; koor. 742471:43467 742465:43463 742462:43466 742469:43470.
LIT. hlášení - ; zpráva - ; NZ Starec 1995g; BZO - ; PSH Starec 1995c; *dále* Starec 1996a, 309.

SONDA 191

AKCE 1994; MMP, P. Starec, *pův. znač.* šachta Š11; inženýrské sítě; vertikální řez.
LOK. Praha 1 - Nové Město, Tř. Politických vězňů ppč. 2328.
PIAN P/1; 1000 298; n.v. 201,75/199,75/200,25–200,35; koor. 742250:43696 742246:43694 742240:43702 742244:43704.
LIT. hlášení - ; zpráva - ; NZ Starec 1995g; BZO - ; PSH Starec 1995c; *dále* Starec 1996a, 317, obr. 7:1, 2; 1998, obr. 3.

SONDA 192

AKCE 1994; MMP, P. Starec, *pův. znač.* šachta Š12; inženýrské sítě; vertikální řez.
LOK. Praha 1 - Nové Město, Opletalova ul. ppč. 2323/1.
PIAN P/1; 1000 298; n.v. -/-/-; koor. 742215:43708 742207:43701 742203:43705 742212:43712.
LIT. hlášení - ; zpráva - ; NZ Starec 1995g; BZO - ; PSH Starec 1995c; *dále* Starec 1996a, 309.

SONDA 193

AKCE 1994; MMP, P. Starec, *pův. znač.* šachta Š14; inženýrské sítě; vertikální řez.
LOK. Praha 1 - Nové Město, Tř. Politických vězňů ppč. 2311.
PIAN P/1; 1000 298; n.v. -/-3,00 m/-3,00 m; koor. 742154:43808 742150:43812 742154:43815 742158:43812 742154:43812.
LIT. hlášení - ; zpráva - ; NZ Starec 1995g; BZO - ; PSH Starec 1995c; *dále* Starec 1996a, 309.

SONDA 194

AKCE 1994; MMP, P. Starec, *pův. znač.* šachta Š20; inženýrské sítě; vertikální řez.
LOK. Praha 1 - Nové Město, Jindřišská ppč. 2329.
PIAN P/1; 1000 271; n.v. 197,43/195,43/195,73; koor. 742245:43375 742239:43369 742236:43372 742243:43378.
LIT. hlášení - ; zpráva - ; NZ Starec 1995g; BZO - ; PSH Starec 1995c; *dále* Starec 1996a, 317sq., obr. 7:3.

SONDA 195

AKCE 1994; MMP, P. Starec, *pův. znač.* šachta Š30; inženýrské sítě; vertikální řez.
LOK. Praha 1 - Nové Město, Růžová ul. ppč. 2326.
PIAN P/1; 1000 271; n.v. -/-/-; koor. 742264:43462 742260:43466 742264:43470 742267:43466 742264:43466.
LIT. hlášení - ; zpráva - ; NZ Starec 1995g; BZO - ; PSH Starec 1995c; *dále* Starec 1996a, 309.

SONDA 196

AKCE 1994; MMP, P. Starec, *pův. znač.* šachta Š33; inženýrské sítě; vertikální řez.
LOK. Praha 1 - Nové Město, Olivova ppč. 2327.
PIAN P/1; 1000 298; n.v. 199,56/197,76/198,16; koor. 742268:43617 742260:43612 742258:43615 742266:43620.
LIT. hlášení - ; zpráva - ; NZ Starec 1995g; BZO - ; PSH Starec 1995c; *dále* Starec 1996a, 318, obr. 7:4; 1998, obr. 3.

SONDA 197

AKCE 1994; MMP, P. Starec, *pův. znač.* šachta Š37; inženýrské sítě; vertikální řez.
LOK. Praha 1 - Nové Město, Opletalova ppč. 2323/1.
PIAN P/1; 1000 298; n.v. -/-/-; koor. 742347:43801 742340:43795 742337:43799 742345:43805.
LIT. hlášení - ; zpráva - ; NZ Starec 1995g; BZO - ; PSH Starec 1995c; *dále* Starec 1996a, 309.

SONDA 198

AKCE 1994; Archaia, *pův. znač.* sonda 1; stavba; vertikální řez; *pozn.* hloubka dna sondy a podloží vztažena ke stávajícímu povrchu.

LOK. Praha 1 - Nové Město, Na Poříčí čp. 1046/II, ppč. 206.

PIAN B/1; 1000 245; *n.v.* -/-1,30 m/-0,35 m; *koor.* 741883:42959.

LIT. *hlášení* - ; *zpráva* anonym [1995]; *NZ* - ; *BZO* Bureš 1997c; *PSH* - .

SONDA 199

AKCE 1994; Archaia, *pův. znač.* sonda 2; stavba; vertikální řez; *pozn.* hloubka dna sondy a podloží vztažena ke stávajícímu povrchu.

LOK. Praha 1 - Nové Město, Na Poříčí čp. 1047/II, ppč. 205.

PIAN B/1; 1000 246; *n.v.* -/-3,40 m/nedosaženo; *koor.* 741873:42969.

LIT. *hlášení* - ; *zpráva* anonym [1995]; *NZ* - ; *BZO* Bureš 1997c; *PSH* - .

SONDA 200

AKCE 1994; Archaia, *pův. znač.* sonda 3; stavba; vertikální řez; *pozn.* hloubka dna sondy a podloží vztažena ke stávajícímu povrchu.

LOK. Praha 1 - Nové Město, Na Poříčí čp. 1047/II, ppč. 205.

PIAN B/1; 1000 246; *n.v.* -/-3,50 m/-3,11 m; *koor.* 741871:42977.

LIT. *hlášení* - ; *zpráva* anonym [1995]; *NZ* - ; *BZO* Bureš 1997c; *PSH* - .

SONDA 201

AKCE 1994; Archaia, *pův. znač.* sonda 4; stavba; vertikální řez; *pozn.* hloubka dna sondy a podloží vztažena ke stávajícímu povrchu.

LOK. Praha 1 - Nové Město, Na Poříčí čp. 1047/II, ppč. 205.

PIAN B/1; 1000 246; *n.v.* -/-2,95 m/-2,80 m; *koor.* 741867:42972.

LIT. *hlášení* - ; *zpráva* anonym [1995]; *NZ* - ; *BZO* Bureš 1997c; *PSH* - .

SONDA 202

AKCE 1994; Archaia, *pův. znač.* sonda 5; stavba; vertikální řez.

LOK. Praha 1 - Nové Město, Na Poříčí čp. 1047/II, ppč. 205.

PIAN B/1; 1000 246; *n.v.* 193,10/190,53/190,92; *koor.* 741863:42958.

LIT. *hlášení* - ; *zpráva* anonym [1995]; *NZ* - ; *BZO* Bureš 1997c; *PSH* - .

SONDA 203

AKCE 1995; PÚPP, *př. č.* akce 3/95/PÚPP, M. Tryml, *pův. znač.* šachta; stavba; sondáž.

LOK. Praha 1 - Nové Město, Opletalova ul. čp. 1336/II, ppč. 161.

PIAN B/1; 1000 271; *n.v.* 197,00/-/194,80; *koor.* 742033:43458.

LIT. *hlášení* M. Tryml, čj. 2339/96/ARÚ; *zpráva* - ; *NZ* - ; *BZO* Tryml 1997a; *PSH* Tryml 1998c.

SONDA 204

AKCE 1995; Archaia, *pův. znač.* sonda 1; stavba; vertikální řez.

LOK. Praha 1 - Nové Město, Na Poříčí čp. 1040/II, ppč. 490.

PIAN B/1; 1000 245; *n.v.* 190,82/-/-; *koor.* 742093:42969.

LIT. *hlášení* M. Bureš, čj. 2808/96/ARÚ; *zpráva* Bureš 1995c; *NZ* - ; *BZO* - ; *PSH* - .

SONDA 205

AKCE 1995; Archaia, *pův. znač.* sonda 2; stavba; vertikální řez.

LOK. Praha 1 - Nové Město, Na Poříčí čp. 1040/II, ppč. 490.

PIAN B/1; 1000 245; *n.v.* 190,82/-/-; *koor.* 742092:42979.

LIT. *hlášení* M. Bureš, čj. 2808/96/ARÚ; *zpráva* Bureš 1995c; *NZ* - ; *BZO* - ; *PSH* - .

SONDA 206

AKCE 1995; Archaia, *pův. znač.* sonda 3; stavba; vertikální řez.

LOK. Praha 1 - Nové Město, Na Poříčí čp. 1040/II, ppč. 490.

PIAN B/1; 1000 245; *n.v.* 190,82/-/-; *koor.* 742090:42985.

LIT. *hlášení* M. Bureš, čj. 2808/96/ARÚ; *zpráva* Bureš 1995c; *NZ* - ; *BZO* - ; *PSH* - .

SONDA 207

AKCE 1995; Archaia, *pův. znač.* sonda 4; stavba; vertikální řez.

LOK. Praha 1 - Nové Město, Na Poříčí čp. 1040/II, ppč. 490.

PIAN B/1; 1000 245; *n.v.* 190,82/-/-; *koor.* 742100:42977.

LIT. *hlášení* M. Bureš, čj. 2808/96/ARÚ; *zpráva* Bureš 1995c; *NZ* - ; *BZO* - ; *PSH* - .

SONDA 208

AKCE 1995; Archaia, *pův. znač.* sonda 5; stavba; vertikální řez.
LOK. Praha 1 - Nové Město, Na Poříčí čp. 1040/II, ppč. 490.
PIAN B/1; 1000 245; *n.v.* 190,82/-/-; *koor.* 742112:42983.
LIT. *hlášení* M. Bureš, čj. 2808/96/ARÚ; *zpráva* Bureš 1995c; *NZ* - ; *BZO* - ; *PSH* - .

SONDA 209

AKCE 1995; Archaia, *pův. znač.* sonda 6; stavba; vertikální řez.
LOK. Praha 1 - Nové Město, Na Poříčí čp. 1040/II, ppč. 490.
PIAN B/1; 1000 245; *n.v.* 190,82/-/-; *koor.* 742117:42975.
LIT. *hlášení* M. Bureš, čj. 2808/96/ARÚ; *zpráva* Bureš 1995c; *NZ* - ; *BZO* - ; *PSH* - .

SONDA 210

AKCE 1995; Archaia, *pův. znač.* sonda 7; stavba; vertikální řez.
LOK. Praha 1 - Nové Město, Na Poříčí čp. 1040/II, ppč. 490.
PIAN B/1; 1000 245; *n.v.* 190,82/-/-; *koor.* 742102:42975.
LIT. *hlášení* M. Bureš, čj. 2808/96/ARÚ; *zpráva* Bureš 1995c; *NZ* - ; *BZO* - ; *PSH* - .

SONDA 211

AKCE 1995; Archaia, *pův. znač.* sonda 8; inženýrské sítě; vertikální řez.
LOK. Praha 1 - Nové Město, V Celnici čp. 1027/II, ppč. 2556/1.
PIAN B/1; 1000 245; *n.v.* 192,50/-/-; *koor.* 742100:42999.
LIT. *hlášení* M. Bureš, čj. 2808/96/ARÚ; *zpráva* Bureš 1995c; *NZ* - ; *BZO* - ; *PSH* - .

SONDA 212

AKCE 1995; Archaia, *pův. znač.* sonda 9; inženýrské sítě; vertikální řez.
LOK. Praha 1 - Nové Město, V Celnici čp. 1027/II, ppč. 2556/1.
PIAN B/1; 1000 271; *n.v.* 192,47/-/-; *koor.* 742087:43004.
LIT. *hlášení* M. Bureš, čj. 2808/96/ARÚ; *zpráva* Bureš 1995c; *NZ* - ; *BZO* - ; *PSH* - .

SONDA 213

AKCE 1995; Archaia, Bureš – Marešová, *pův. znač.* sonda 1; stavba; vertikální řez.
LOK. Praha 1 - Nové Město, Václavské nám. čp. 823/II, ppč. 33.
PIAN B/1; 1000 298; *n.v.* 199,45/-/-; *koor.* 742409:43656.
LIT. *hlášení* - ; *zpráva* Marešová 1995; *NZ* - ; *BZO* Břeň 1997c; *PSH* - .

SONDA 214

AKCE 1995; Archaia, Bureš – Marešová, *pův. znač.* sonda 2; stavba; vertikální řez.
LOK. Praha 1 - Nové Město, Václavské nám. čp. 823/II, ppč. 33.
PIAN B/1; 1000 298; *n.v.* 199,45/-/-; *koor.* 742400:43649.
LIT. *hlášení* - ; *zpráva* Marešová 1995; *NZ* - ; *BZO* Břeň 1997c; *PSH* - .

SONDA 215

AKCE 1995; Archaia, Bureš – Marešová, *pův. znač.* sonda 3; stavba; vertikální řez.
LOK. Praha 1 - Nové Město, Václavské nám. čp. 823/II, ppč. 33.
PIAN B/1; 1000 298; *n.v.* 199,45/-/-; *koor.* 742394:43646.
LIT. *hlášení* - ; *zpráva* Marešová 1995; *NZ* - ; *BZO* Břeň 1997c; *PSH* - .

SONDA 216

AKCE 1995; Archaia, Bureš – Marešová, *pův. znač.* sonda 4; stavba; vertikální řez.
LOK. Praha 1 - Nové Město, Václavské nám. čp. 823/II, ppč. 33.
PIAN B/1; 1000 298; *n.v.* 199,45/-/-; *koor.* 742378:43655.
LIT. *hlášení* - ; *zpráva* Marešová 1995; *NZ* - ; *BZO* Břeň 1997c; *PSH* - .

SONDA 217

AKCE 1995; Archaia, Bureš – Marešová, *pův. znač.* sonda 5; stavba; vertikální řez.
LOK. Praha 1 - Nové Město, Václavské nám. čp. 823/II, ppč. 33.
PIAN B/1; 1000 298; *n.v.* 199,40/-/-; *koor.* 742394:43654.
LIT. *hlášení* - ; *zpráva* Marešová 1995; *NZ* - ; *BZO* Břeň 1997c; *PSH* - .

SONDA 218

AKCE 1995; Archaia, Bureš – Marešová, *pův. znač.* sonda 6; stavba; vertikální řez.
LOK. Praha 1 - Nové Město, Václavské nám. čp. 823/II, ppč. 33.
PIAN B/1; 1000 298; *n.v.* 199,35/-/-; *koor.* 742410:43674.
LIT. *hlášení* - ; *zpráva* Marešová 1995; *NZ* - ; *BZO* Břeň 1997c; *PSH* - .

SONDA 219

AKCE 1995; Archaia, Bureš – Marešová, *pův. znač.* sonda 7; stavba; vertikální řez.
LOK. Praha 1 - Nové Město, Václavské nám. čp. 823/II, ppč. 33.
PIAN B/1; 1000 298; *n.v.* 199,40/-/-; *koor.* 742386:43659.
LIT. *hlášení* - ; *zpráva* Marešová 1995; *NZ* - ; *BZO* Břeň 1997c; *PSH* - .

SONDA 220

AKCE 1995; Archaia, Bureš – Marešová, *pův. znač.* sonda 8; stavba; vertikální řez.
LOK. Praha 1 - Nové Město, Václavské nám. čp. 823/II, ppč. 33.
PIAN B/1; 1000 298; *n.v.* 199,40/-/-; *koor.* 742399:43666.
LIT. *hlášení* - ; *zpráva* Marešová 1995; *NZ* - ; *BZO* Břeň 1997c; *PSH* - .

SONDA 221

AKCE 1995; Archaia, Bureš – Marešová, *pův. znač.* sonda 9; stavba; vertikální řez.
LOK. Praha 1 - Nové Město, Václavské nám. čp. 823/II, ppč. 33.
PIAN B/1; 1000 298; *n.v.* 199,40/-/-; *koor.* 742401:43659.
LIT. *hlášení* - ; *zpráva* Marešová 1995; *NZ* - ; *BZO* Břeň 1997c; *PSH* - .

SONDA 222

AKCE 1995; Archaia, Bureš – Marešová, *pův. znač.* sonda 10; stavba; vertikální řez.
LOK. Praha 1 - Nové Město, Václavské nám. čp. 823/II, ppč. 33.
PIAN B/1; 1000 298; *n.v.* 199,45/-/-; *koor.* 742383:43645.
LIT. *hlášení* - ; *zpráva* Marešová 1995; *NZ* - ; *BZO* Břeň 1997c; *PSH* - .

SONDA 223 - neobsazeno

SONDA 224

AKCE 1995; Archaia, M. Bureš, *pův. znač.* řez; stavba; vertikální řez.
LOK. Praha 1 - Nové Město, Na Poříčí čp. 1040/II, ppč. 490.
PIAN L/1; 1000 245; *n.v.* -/-/-; *koor.* 742106:42960 742093:42959.
LIT. *hlášení* M. Bureš, čj. 2809/96/ARÚ; *zpráva* - ; *NZ* - ; *BZO* Bureš 1997e; *PSH* - .

SONDA 225

AKCE 1995; Archaia, M. Bureš; inženýrské sítě; orientační zjištění.
LOK. Praha 1 - Nové Město, Samcova ul. ppč. 2349.
PIAN L/1; 1000 246; *n.v.* -/-/-; *koor.* 741875:42600 741871:42650.
LIT. *hlášení* M. Bureš, čj. 2801/96/ARÚ; *zpráva* - ; *NZ* - ; *BZO* Bureš 1997d; *PSH* - .

SONDA 226

AKCE 1995; Archaia, D. Marešová, *pův. znač.* řez; inženýrské sítě; vertikální řez.
LOK. Praha 1 - Nové Město, Na Poříčí ppč. 2339.
PIAN B/2; 1000 246; *n.v.* -/-/-; *koor.* 741692:42847.
LIT. *hlášení* D. Marešová, čj. 2797/96/ARÚ; *zpráva* - ; *NZ* - ; *BZO* Marešová 1997; *PSH* - .

SONDA 227

AKCE 1995; Archaia, D. Marešová, *pův. znač.* řez; inženýrské sítě; vertikální řez.
LOK. Praha 1 - Nové Město, Na Poříčí ppč. 2338.
PIAN B/2; 1000 246; *n.v.* -/-/-; *koor.* 741631:42827.
LIT. *hlášení* D. Marešová, čj. 2797/96/ARÚ; *zpráva* - ; *NZ* - ; *BZO* Marešová 1997; *PSH* - .

SONDA 228

AKCE 1996; PÚPP, *př. č. akce* 22/96/PÚPP, R. Tvrdí, *pův. znač.* řez A-A; stavba; sondáž.
LOK. Praha 1 - Nové Město, Truhlářská ul. čp. 1120/II, ppč. 471.
PIAN P/1; 1000 245; *n.v.* 189,80/188,40/189,50; *koor.* 742033:42770 742019:42767 742018:42773 742030:42776.
LIT. *hlášení* - ; *zpráva* - ; *NZ* Tvrdí 1996d; *BZO* Tvrdí 1998f; *PSH* Tvrdí 1998d.

SONDA 229

AKCE 1996; Archaia, *př. č. akce* 7/96/Archaia, P. Juřina, *pův. znač.* sonda 1; stavba; sondáž.
LOK. Praha 1 - Nové Město, nám. Republiky čp. 1078/II, ppč. 460.
PIAN L/1; 1000 245; *n.v.* 194,26/191,00/nezjištěno; *koor.* 742261:42913 742249:42909.
LIT. *hlášení* - ; *zpráva* Juřina 1996, 10–12, obr. 14; *NZ* - ; *BZO* Juřina 1998b; *PSH* Juřina 1998a; *dále* Ernée et al. 2002a.

SONDA 230

AKCE 1996; Archaia, *př. č. akce* 7/96/Archaia, P. Juřina, *pův. znač.* sonda 2; stavba; sondáž.

LOK. Praha 1 - Nové Město, nám. Republiky čp. 1078/II, ppč. 460.
PIAN B/1; 1000 245; n.v. 193,70/190,26/190,26; koor. 742233:42918.
LIT. hlášení - ; zpráva Juřina 1996, 12–14, obr. 16–18; NZ - ; BZO Juřina 1998b; PSH Juřina 1998a; *dále* Ernée et al. 2002a.

SONDA 231

AKCE 1996; Archaia, př. č. akce 7/96/Archaia, P. Juřina, pův. znač. sonda 3; stavba; sondáž.
LOK. Praha 1 - Nové Město, nám. Republiky čp. 1078/II, ppč. 460.
PIAN L/1; 1000 245; n.v. 193,90/190,00/190,40; koor. 742203:42921 742202:42926.
LIT. hlášení - ; zpráva Juřina 1996, 14–15, obr. 19–21; NZ - ; BZO Juřina 1998b; PSH Juřina 1998a; *dále* Ernée et al. 2002a.

SONDA 232

AKCE 1996; Archaia, př. č. akce 7/96/Archaia, P. Juřina, pův. znač. sonda 4; stavba; sondáž.
LOK. Praha 1 - Nové Město, nám. Republiky čp. 1078/II, ppč. 460.
PIAN L/1; 1000 245; n.v. 194,00/-/190,90; koor. 742213:42910 742212:42912.
LIT. hlášení - ; zpráva Juřina 1996, 15–17, obr. 22–25; NZ - ; BZO Juřina 1998b; PSH Juřina 1998a; *dále* Ernée et al. 2002a.

SONDA 233

AKCE 1996; Archaia, př. č. akce 7/96/Archaia, P. Juřina, pův. znač. sonda 5; stavba; sondáž.
LOK. Praha 1 - Nové Město, nám. Republiky čp. 1078/II, ppč. 460.
PIAN L/1; 1000 245; n.v. 193,75/191,50/nedosaženo; koor. 742234:42870 742232:42871.
LIT. hlášení - ; zpráva Juřina 1996, 17–18, obr. 26–29; NZ - ; BZO Juřina 1998b; PSH Juřina 1998a; *dále* Ernée et al. 2002a.

SONDA 234

AKCE 1996; Archaia, př. č. akce 7/96/Archaia, P. Juřina, pův. znač. sonda 6; stavba; sondáž.
LOK. Praha 1 - Nové Město, nám. Republiky čp. 1078/II, ppč. 460.
PIAN B/1; 1000 245; n.v. 194,90/191,30/nedosaženo; koor. 742175:42934.
LIT. hlášení - ; zpráva Juřina 1996, 18–19, obr. 32–33; NZ - ; BZO Juřina 1998b; PSH Juřina 1998a; *dále* Ernée et al. 2002a.

SONDA 235

AKCE 1996; Archaia, př. č. akce 7/96/Archaia, P. Juřina, pův. znač. sonda 8; stavba; sondáž.
LOK. Praha 1 - Nové Město, nám. Republiky čp. 1078/II, ppč. 460.
PIAN L/1; 1000 245; n.v. 194,10/190,10/nedosaženo; koor. 742191:42839 742190:42842.
LIT. hlášení - ; zpráva Juřina 1996, 20–21, obr. 34–36; NZ - ; BZO Juřina 1998b; PSH Juřina 1998a; *dále* Ernée et al. 2002a.

SONDA 236

AKCE 1996; Archaia, př. č. akce 7/96/Archaia, P. Juřina, pův. znač. sonda 9; stavba; sondáž.
LOK. Praha 1 - Nové Město, nám. Republiky čp. 1078/II, ppč. 460.
PIAN B/1; 1000 245; n.v. 194,50/190,10/nedosaženo; koor. 742145:42819.
LIT. hlášení - ; zpráva Juřina 1996, 21–22, obr. 37; NZ - ; BZO Juřina 1998b; PSH Juřina 1998a; *dále* Ernée et al. 2002a.

SONDA 237

AKCE 1994–1995; MMP, P. Starec, pův. znač. šachta J45; inženýrské sítě; vertikální řez; anal. *antro*; lidské kosti.
LOK. Praha 1 - Nové Město, Jindřišská ppč. 120.
PIAN P/1; 1000 271; n.v. -/-/-; koor. 742205:43416 742202:43413 742199:43416 742202:43419.
LIT. hlášení - ; zpráva - ; NZ - ; BZO - ; PSH - ; *dále* Dobisíková et al. 1997; Starec 2003.

SONDA 238

AKCE 1996–1997; MMP, P. Starec; stavba; plošný odkryv; anal. *antro*/pabot; lidské kosti.
LOK. Praha 1 - Nové Město, Václavské nám. čp. 806/II, ppč. 2244.
PIAN P/1; 1000 298; n.v. -/-/-; koor. 742377:43983 742364:43970 742362:43973 742374:43987.
LIT. hlášení - ; *posudky* Kočárová 1999; zpráva - ; NZ - ; BZO - ; PSH Starec 1998g; *dále* Huml a Richterová – Starec 1997, 12; Dobisíková – Kuželka – Velemínský 2000; Kočárová – Starec 2000; Starec 1998p, 29, 32, obr. 3–4; 2000a.

SONDA 239

AKCE 1995; MMP, P. Starec; inženýrské sítě; vertikální řez.
LOK. Praha 1 - Nové Město, Václavské nám. ppč. 2306/1.

PIAN L/2; 1000 298; n.v. -/-/-; koor. 742444:43734.
LIT. hlášení P. Starec, čj. 5075/96/ARÚ; zpráva - ; NZ - ; BZO - ; PSH Starec 1998h.

SONDA 240

AKCE 1996; PÚPP, př. č. akce 39/96/PÚPP, R. Tvrdík, pův. znač. řez 1–4; vertikální řez.
LOK. Praha 1 - Nové Město, Jindřišská ul. čp. 940/II, ppč. 68.
PIAN P/1; 1000 271; n.v. 196,60/193,90/195,30; koor. 742297:43463 742292:43459 742287:43465 742293:43469.
LIT. hlášení - ; zpráva - ; NZ Tvrdík 1996c; BZO Tvrdík 1998e; PSH Tvrdík 1998c.

SONDA 241

AKCE před 1912; stavba; náhodný nález při terénním zásahu; en.zvo; lidské kosti; pozn. nález džbánu získaný V. Jírou.
LOK. Praha 1 - Nové Město, Havlíčkova čp. 1043/II, ppč. 496.
PIAN P/2; 1000 245; n.v. -/-/-; koor. 742022:42954.
LIT. hlášení - ; zpráva - ; NZ - ; BZO - ; PSH - ; dále Farkač 1976, 64; Hájek 1968, 99; Jelínek 1912, 11; Lutovský – Smejtek a kol. 2005, 345; Stocký 1926, 183; Turek, J. 1996, 49.

SONDA 242

AKCE před 1865; stavba; náhodný nález při terénním zásahu; ha.byI; lidské kosti.
LOK. Praha 1 - Staré Město, Haštalská ul. čp. 755/I, ppč. 860.
PIAN P/2; 1000 245; n.v. -/-/-; koor. 742459:42627.
LIT. hlášení - ; zpráva - ; NZ - ; BZO - ; PSH - ; dále anonym 1865, 310; 1968, 81; Farkač 1976, 101; Lutovský – Smejtek a kol. 2005, 703; Štorch 1921, 151.

SONDA 243

AKCE 1954; MMP, A. Liška; stavba; orientační zjištění.
LOK. Praha 1 - Nové Město, Politických vězňů čp. 1419/II, ppč. 60.
PIAN P/2; 1000 298; n.v. -/-/-; koor. 742268:43588.
LIT. hlášení - ; zpráva - ; NZ - ; BZO - ; PSH - ; dále Liška 1958b.

SONDA 244

AKCE 1969–1970; MMP, V. Huml; stavba; orientační zjištění.
LOK. Praha 1 - Nové Město, Biskupská ul. čp. 1138/II, ppč. 443.
PIAN P/2; 1000 246; n.v. -/-/-; koor. 741863:42769.
LIT. hlášení - ; zpráva - ; NZ - ; BZO Huml 1972c; 1973h; PSH - .

SONDA 245

AKCE 1980; PÚPP, př. č. akce CIX/PÚPP, L. Špaček; inženýrské sítě; orientační zjištění.
LOK. Praha 1 - Nové Město, Klimentská ul. ppč. 2355.
PIAN L/2; 1000 246; n.v. -/-/-; koor. 741846:42585.
LIT. hlášení - ; zpráva - ; NZ - ; BZO - ; PSH - ; dále Dragoun, Z. 1994b, 185; Lutovský – Smejtek a kol. 2005, 930; Profantová – Špaček, L. 1991, 93, obr. 1:2, 4.

SONDA 246

AKCE 1926; stavba; náhodný nález při terénním zásahu; eneoli; pozn. nález kamenných artefaktů na staveništi býv. Šramotova hotelu (NM, inv. č. 37.069–37.074). Poloha naleziště identifikována podle P. Vlčka (1996, 390)
LOK. Praha 1 - Staré Město, Na Příkopě čp. 584/I, ppč. 584.
PIAN P/2; 1000 271; n.v. -/-/-; koor. 742442:43176.
LIT. hlášení čj. 2750 + 2751/49; zpráva - ; NZ - ; BZO - ; PSH - ; dále Farkač 1976, 143.

SONDA 247

AKCE 1978–1979; PÚPP, př. č. akce CVI/PÚPP, J. Malá; stavba; náhodný nález při terénním zásahu; pozn. studna.
LOK. Praha 1 - Nové Město, Na Poříčí čp. 1054/II, ppč. 220.
PIAN B/2; 1000 246; n.v. -/-/-; koor. 741663:42860.
LIT. hlášení - ; zpráva - ; NZ - ; BZO Malá 1982; PSH - .

SONDA 248

AKCE 1995; MMP, P. Starec; stavba; sondáž; anal. palyn.
LOK. Praha 1 - Nové Město, Panská čp. 890/II, ppč. 556.
PIAN L/1; 1000 271; n.v. 196,8–196,7/-/194,1; koor. 742392:43403 742390:43402 742386:43407 742389:43408.
LIT. hlášení - ; zpráva - ; NZ - ; BZO - ; PSH Starec 2000e; dále Pokorný 2000b.

SONDA 249

AKCE 1996–1997; MMP, P. Starec, *pův. znač.* kanalizační šachta Š1; stavba.
LOK. Praha 1 - Nové Město, Panská čp. 890/II, ppč. 556.
PIAN P/1; 1000 271; *n.v. -/-/-*; *koor.* 742412:43398 742409:43397 742407:43399 742410:43401.
LIT. *hlášení* - ; *zpráva* - ; *NZ* - ; *BZO* - ; *PSH* Starec 2000e.

SONDA 250

AKCE 1996–1997; MMP, P. Starec, *pův. znač.* kanalizační šachta Š2; stavba.
LOK. Praha 1 - Nové Město, Panská čp. 890/II, ppč. 556.
PIAN P/1; 1000 271; *n.v. -/-/-*; *koor.* 742393:43425 742391:43423 742389:43426 742392:43428.
LIT. *hlášení* - ; *zpráva* - ; *NZ* - ; *BZO* - ; *PSH* - .

SONDA 251

AKCE 1996; MMP, P. Starec; *pův. znač.* řez SZ–JV; stavba; sondáž; v lit. (Starec 1998p, obr. 3) omylem situována asi o 20 m severovýchodněji na parc. č. 80.
LOK. Praha 1 - Nové Město, Olivova ul. čp. 2096/II, ppč. 79.
PIAN L/1; 1000 298; *n.v. -/-/-*; *koor.* 742235:43601 742209:43639.
LIT. *hlášení* - ; *zpráva* - ; *NZ* Starec 2000b; *BZO* - ; *PSH* Starec 2003g; *dále* Huml – Richterová – Starec 1997, 12; Starec 1998p, obr. 3.

SONDA 252

AKCE 1996; MMP, P. Starec; *pův. znač.* řez SV–JZ; stavba; sondáž.
LOK. Praha 1 - Nové Město, Olivova ul. čp. 948/II, ppč. 80.
PIAN L/1; 1000 298; *n.v. -/-/-*; *koor.* 742198:43602 742194:43599.
LIT. *hlášení* - ; *zpráva* - ; *NZ* Starec 2000b; *BZO* - ; *PSH* Starec 2003g.

SONDA 253

AKCE 1996; Archaia, *př. č. akce* 13/96/Archaia, D. Břeň, *pův. znač.* sonda 1; stavba; sondáž.
LOK. Praha 1 - Nové Město, Klimentská ul. čp. 1207/II, ppč. 342.
PIAN B/1; 1000 245; *n.v.* 191,20/189,05/189,13; *koor.* 742187:42621.
LIT. *hlášení* - ; *zpráva* Břeň 1997b; *NZ* - ; *BZO* - ; *PSH* - .

SONDA 254

AKCE 1996; Archaia, *př. č. akce* 13/96/Archaia, D. Břeň, *pův. znač.* sonda 2; stavba; sondáž.
LOK. Praha 1 - Nové Město, Klimentská ul. čp. 1207/II, ppč. 342.
PIAN B/1; 1000 245; *n.v.* 191,17/188,99/189,00; *koor.* 742178:42634.
LIT. *hlášení* - ; *zpráva* Břeň 1997b; *NZ* - ; *BZO* - ; *PSH* - .

SONDA 255

AKCE 1996; Archaia, *př. č. akce* 13/96/Archaia, D. Břeň, *pův. znač.* sonda 3; stavba; sondáž.
LOK. Praha 1 - Nové Město, Klimentská ul. čp. 1207/II, ppč. 342.
PIAN B/1; 1000 245; *n.v.* 190,72/188,72/188,92; *koor.* 742172:42635.
LIT. *hlášení* - ; *zpráva* Břeň 1997b; *NZ* - ; *BZO* - ; *PSH* - .

SONDA 256

AKCE 1996; Archaia, *př. č. akce* 13/96/Archaia, D. Břeň, *pův. znač.* sonda 4; stavba; sondáž.
LOK. Praha 1 - Nové Město, Klimentská ul. čp. 1207/II, ppč. 342.
PIAN B/1; 1000 245; *n.v.* 190,56/188,64/188,76; *koor.* 742180:42647.
LIT. *hlášení* - ; *zpráva* Břeň 1997b; *NZ* - ; *BZO* - ; *PSH* - .

SONDA 257

AKCE 1996; Archaia, *př. č. akce* 13/96/Archaia, D. Břeň, *pův. znač.* sonda 5; stavba; sondáž.
LOK. Praha 1 - Nové Město, Klimentská ul. čp. 1207/II, ppč. 342.
PIAN B/1; 1000 245; *n.v.* 190,38/188,17/188,87; *koor.* 742185:42633.
LIT. *hlášení* - ; *zpráva* Břeň 1997b; *NZ* - ; *BZO* - ; *PSH* - .

SONDA 258

AKCE 1996; Archaia, *př. č. akce* 13/96/Archaia, D. Břeň, *pův. znač.* sonda 6; stavba; sondáž.
LOK. Praha 1 - Nové Město, Klimentská ul. čp. 1207/II, ppč. 342.
PIAN B/1; 1000 245; *n.v.* 190,64/188,18/188,60; *koor.* 742156:42652.
LIT. *hlášení* - ; *zpráva* Břeň 1997b; *NZ* - ; *BZO* - ; *PSH* - .

SONDA 259

AKCE 1996; Archaia, *př. č. akce* 12/96/Archaia, D. Břeň, *pův. znač.* sonda 7; stavba; sondáž.
LOK. Praha 1 - Nové Město, Soukenická ul. čp. 1194/II, ppč. 375.

PIAN B/1; 1000 245; n.v. 189,39/187,56/187,64; koor. 742162:42683.
LIT. hlášení - ; zpráva Břeň 1997b; NZ - ; BZO - ; PSH - .

SONDA 260

AKCE 1996; Archaia, př. č. akce 12/96/Archaia, D. Břeň, pův. znač. sonda 8; stavba; sondáž.
LOK. Praha 1 - Nové Město, Soukenická ul. čp. 1194/II, ppč. 375.
PIAN B/1; 1000 245; n.v. 189,06/187,05/187,68; koor. 742149:42686.
LIT. hlášení - ; zpráva Břeň 1997b; NZ - ; BZO - ; PSH - .

SONDA 261

AKCE 1996; Archaia, př. č. akce 12/96/Archaia, P. Juřina, pův. znač. sonda 11, řez 01; stavba; sondáž.
LOK. Praha 1 - Nové Město, Klimentská ul. čp. 1207/II, ppč. 342.
PIAN P/1; 1000 245; n.v. -/-/-; koor. 742170:42624 742164:42623 742165:42627 742168:42628.
LIT. hlášení - ; zpráva Juřina 1998d; NZ - ; BZO Juřina 2000a; PSH Juřina 2000c; dále Juřina 2005.

SONDA 262

AKCE 1996; Archaia, př. č. akce 12/96/Archaia, P. Juřina, pův. znač. sonda 11, řez 02; stavba; sondáž.
LOK. Praha 1 - Nové Město, Klimentská ul. čp. 1207/II, ppč. 342.
PIAN P/1; 1000 245; n.v. -/-/-; koor. 742168:42628 742162:42627 742161:42631 742167:42633.
LIT. hlášení - ; zpráva Juřina 1998d; NZ - ; BZO Juřina 2000a; PSH Juřina 2000c; dále Juřina 2005.

SONDA 263

AKCE 1996; Archaia, př. č. akce 12/96/Archaia, P. Juřina, pův. znač. sonda 11, řez 03; stavba; sondáž.
LOK. Praha 1 - Nové Město, Klimentská ul. čp. 1207/II, ppč. 342.
PIAN P/1; 1000 245; n.v. -/-/-; koor. 742167:42633 742160:42632 742160:42633 742161:42634 742161:42137
742165:42638.
LIT. hlášení - ; zpráva Juřina 1998d; NZ - ; BZO Juřina 2000a; PSH Juřina 2000c; dále Juřina 2005.

SONDA 264

AKCE 1997; Archaia, př. č. akce 12/96/Archaia, P. Juřina, pův. znač. sonda 22; stavba; sondáž.
LOK. Praha 1 - Nové Město, Klimentská ul. čp. 1207/II, ppč. 342.
PIAN P/1; 1000 245; n.v. -/-/-; koor. 742181:42634 742179:42633 742179:42632 742175:42631 742174:42635
742181:42637.
LIT. hlášení P. Juřina, čj. 2886/99/ARÚ; zpráva Juřina 1998d; NZ - ; BZO Juřina 2000a; PSH Juřina 2000c;
dále Juřina 2005.

SONDA 265

AKCE 1997; Archaia, př. č. akce 12/96/Archaia, P. Juřina, pův. znač. sonda 23; stavba; sondáž.
LOK. Praha 1 - Nové Město, Klimentská ul. čp. 1207/II, ppč. 342.
PIAN P/1; 1000 245; n.v. -/-/-; koor. 742181:42638 742174:42635 742173:42640 742176:42641 742177:42638
742179:42639.
LIT. hlášení P. Juřina, čj. 2886/99/ARÚ; zpráva Juřina 1998d; NZ - ; BZO Juřina 2000a; PSH Juřina 2000c;
dále Juřina 2005.

SONDA 266

AKCE 1997; Archaia, př. č. akce 12/96/Archaia, P. Juřina, pův. znač. sonda 24; stavba; sondáž.
LOK. Praha 1 - Nové Město, Klimentská ul. čp. 1207/II, ppč. 342.
PIAN P/1; 1000 245; n.v. -/-/-; koor. 742176:42641 742173:42640 742171:42645 742175:42646.
LIT. hlášení P. Juřina, čj. 2886/99/ARÚ; zpráva Juřina 1998d; NZ - ; BZO Juřina 2000a; PSH Juřina 2000c;
dále Juřina 2005.

SONDA 267

AKCE 1997; Archaia, př. č. akce 12/96/Archaia, P. Juřina, pův. znač. sonda 25; stavba; sondáž.
LOK. Praha 1 - Nové Město, Klimentská ul. čp. 1207/II, ppč. 342.
PIAN P/1; 1000 245; n.v. -/-/-; koor. 742175:42646 742171:42645 742170:42650 742174:42650.
LIT. hlášení P. Juřina, čj. 2886/99/ARÚ; zpráva Juřina 1998d; NZ - ; BZO Juřina 2000a; PSH Juřina 2000c;
dále Juřina 2005.

SONDA 268

AKCE 1997; Archaia, př. č. akce 12/96/Archaia, P. Juřina, pův. znač. sonda 26; stavba; sondáž.
LOK. Praha 1 - Nové Město, Klimentská ul. čp. 1207/II, ppč. 342.
PIAN P/1; 1000 245; n.v. -/-/-; koor. 742174:42651 742170:42650 742169:42654 742172:42655.
LIT. hlášení P. Juřina, čj. 2886/99/ARÚ; zpráva Juřina 1998d; NZ - ; BZO Juřina 2000a; PSH Juřina 2000c;
dále Juřina 2005.

SONDA 269

AKCE 1997; Archaia, př. č. akce 12/96/Archaia, P. Juřina, pův. znač. sonda 31; stavba; sondáž.
LOK. Praha 1 - Nové Město, Klimentská ul. čp. 1207/II, ppč. 342.
PIAN P/1; 1000 245; n.v. -/-/-; koor. 742182:42622 742178:42621 742177:42626 742181:42627.
LIT. hlášení P. Juřina, čj. 2886/99/ARÚ; zpráva Juřina 1998d; NZ - ; BZO Juřina 2000a; PSH Juřina 2000c; dále Juřina 2005.

SONDA 270

AKCE 1997; Archaia, př. č. akce 12/96/Archaia, P. Juřina, pův. znač. sonda 32; stavba; sondáž.
LOK. Praha 1 - Nové Město, Klimentská ul. čp. 1207/II, ppč. 342.
PIAN P/1; 1000 245; n.v. -/-/-; koor. 742186:42624 742182:42622 742181:42627 742185:42628.
LIT. hlášení P. Juřina, čj. 2886/99/ARÚ; zpráva Juřina 1998d; NZ - ; BZO Juřina 2000a; PSH Juřina 2000c; dále Juřina 2005.

SONDA 271

AKCE 1997; Archaia, př. č. akce 12/96/Archaia, P. Juřina, pův. znač. sonda 41; stavba; sondáž.
LOK. Praha 1 - Nové Město, Klimentská ul. čp. 1207/II, ppč. 342.
PIAN P/1; 1000 245; n.v. -/-/-; koor. 742158:42652 742156:42651 742155:42655 742157:42655.
LIT. hlášení P. Juřina, čj. 2886/99/ARÚ; zpráva Juřina 1998d; NZ - ; BZO Juřina 2000a; PSH Juřina 2000c; dále Juřina 2005.

SONDA 272

AKCE 1997; Archaia, př. č. akce 12/96/Archaia, P. Juřina, pův. znač. sonda 42; stavba; sondáž.
LOK. Praha 1 - Nové Město, Klimentská ul. čp. 1207/II, ppč. 342.
PIAN P/1; 1000 245; n.v. -/-/-; koor. 742163:42647 742159:42646 742158:42651 742161:42652.
LIT. hlášení P. Juřina, čj. 2886/99/ARÚ; zpráva Juřina 1998d; NZ - ; BZO Juřina 2000a; PSH Juřina 2000c; dále Juřina 2005.

SONDA 273

AKCE 1997; Archaia, př. č. akce 12/96/Archaia, P. Juřina, pův. znač. řez 10; stavba; vertikální řez.
LOK. Praha 1 - Nové Město, Klimentská ul. čp. 1207/II, ppč. 342.
PIAN L/1; 1000 245; n.v. -/-/-; koor. 742168:42633 742169:42637.
LIT. hlášení P. Juřina, čj. 2886/99/ARÚ; zpráva Juřina 1998c; NZ - ; BZO Juřina 2000a; PSH Juřina 2000c.

SONDA 274

AKCE 1997; Archaia, př. č. akce 28/97/Archaia, P. Juřina, pův. znač. řez č. 1; stavba; vertikální řez.
LOK. Praha 1 - Nové Město, Petráská čp. 1168/II, ppč. 266.
PIAN L/1; 1000 246; n.v. 187,86/185,80/185,80; koor. 741745:42652 741741:42652.
LIT. hlášení - ; zpráva Juřina 1998d; NZ - ; BZO Juřina 2001; PSH Juřina 2000e.

SONDA 275

AKCE 1997; Archaia, př. č. akce 28/97/Archaia, P. Juřina, pův. znač. řez č. 2; stavba; vertikální řez.
LOK. Praha 1 - Nové Město, Petráská čp. 1168/II, ppč. 266.
PIAN B/1; 1000 246; n.v. 186,00/184,15/186,00; koor. 741746:42658.
LIT. hlášení - ; zpráva Juřina 1998c; NZ - ; BZO Juřina 2001; PSH Juřina 2000e.

SONDA 276

AKCE 1997; Archaia, př. č. akce 3/95/Archaia, M. Bureš, popsal D. Polcar, pův. znač. sonda 1; stavba; sondáž.
LOK. Praha 1 - Nové Město, Václavské nám. čp. 823/II, ppč. 33.
PIAN L/1; 1000 298; n.v. -/-/196,20; koor. 742429:43671 742428:43674.
LIT. hlášení - ; zpráva - ; NZ Polcar 1998; BZO Bureš 2001b; PSH Bureš 2000b.

SONDA 277

AKCE 1997; Archaia, př. č. akce 3/95/Archaia, M. Bureš, popsal D. Polcar, pův. znač. sonda 2; stavba; sondáž.
LOK. Praha 1 - Nové Město, Václavské nám. čp. 823/II, ppč. 33.
PIAN L/1; 1000 298; n.v. -/-/196,20; koor. 742426:43683 742425:43686.
LIT. hlášení - ; zpráva - ; NZ Polcar 1998; BZO Bureš 2001b; PSH Bureš 2000b.

SONDA 278

AKCE 1997; Archaia, př. č. akce 21/97/Archaia, D. Břeň – M. Bureš, popsal D. Břeň, pův. znač. sonda 1; stavba; sondáž.
LOK. Praha 1 - Nové Město, V Celnici čp. 1031/II, ppč. 484/8.
PIAN B/1; 1000 271; n.v. -/-/191,1; koor. 742178:43031.
LIT. hlášení - ; zpráva Břeň [1997]; NZ - ; BZO Břeň – Bureš 2001; PSH Bureš 2000c; Svoboda – Vařeka 2003.

SONDA 279

- AKCE** 1997; Archaia, *př. č. akce 21/97/Archaia*, D. Břeň – M. Bureš, *popsal D. Břeň, pův. znač.* sonda 2; stavba; sondáž.
- LOK.** Praha 1 - Nové Město, V Celnici čp. 1031/II, ppč. 484/8.
- PIAN** B/1; 1000 271; *n.v. -/-/189,67; koor. 742184:43071.*
- LIT.** *hlášení - ; zpráva Břeň [1997]; NZ - ; BZO Břeň – Bureš 2001; PSH Bureš 2000c; Svoboda – Vařeka 2003.*

SONDA 280

- AKCE** 1997; Archaia, *př. č. akce 21/97/Archaia*, D. Břeň – M. Bureš, *popsal D. Břeň, pův. znač.* sonda 3; stavba; sondáž.
- LOK.** Praha 1 - Nové Město, V Celnici čp. 1031/II, ppč. 484/8.
- PIAN** B/1; 1000 271; *n.v. -/-/190,74; koor. 742181:43054.*
- LIT.** *hlášení - ; zpráva Břeň [1997]; NZ - ; BZO Břeň – Bureš 2001; PSH Bureš 2000c; Svoboda – Vařeka 2003.*

SONDA 281

- AKCE** 1997; Archaia, *př. č. akce 21/97/Archaia*, D. Břeň – M. Bureš, *popsal D. Břeň, pův. znač.* sonda 4; stavba; sondáž.
- LOK.** Praha 1 - Nové Město, V Celnici čp. 1031/II, ppč. 484/8.
- PIAN** B/1; 1000 271; *n.v. -/-/190,2; koor. 742156:43031.*
- LIT.** *hlášení - ; zpráva Břeň [1997]; NZ - ; BZO Břeň – Bureš 2001; PSH Bureš 2000c; Svoboda – Vařeka 2003.*

SONDA 282

- AKCE** 1997; Archaia, *př. č. akce 21/97/Archaia*, D. Břeň – M. Bureš, *popsal D. Břeň, pův. znač.* sonda 5; stavba; sondáž.
- LOK.** Praha 1 - Nové Město, V Celnici čp. 1031/II, ppč. 484/8.
- PIAN** B/1; 1000 271; *n.v. -/-/190,15; koor. 742144:43027.*
- LIT.** *hlášení - ; zpráva Břeň [1997]; NZ - ; BZO Břeň – Bureš 2001; PSH Bureš 2000c; Svoboda – Vařeka 2003.*

SONDA 283

- AKCE** 1997; Archaia, *př. č. akce 21/97/Archaia*, D. Břeň – M. Bureš, *popsal D. Břeň, pův. znač.* sonda 7; stavba; sondáž.
- LOK.** Praha 1 - Nové Město, V Celnici čp. 1031/II, ppč. 484/8.
- PIAN** B/1; 1000 271; *n.v. -/-/190,38; koor. 742161:43049.*
- LIT.** *hlášení - ; zpráva Břeň [1997]; NZ - ; BZO Břeň – Bureš 2001; PSH Bureš 2000c; Svoboda – Vařeka 2003.*

SONDA 284

- AKCE** 1997; Archaia, *př. č. akce 1/97/Archaia*, J. Jeřáb, *pův. znač.* sonda 1; stavba; sondáž; *pozn. poloha sondy může být ovlivněna chybou v zaměření zjišťovacího výzkumu (cf. Jeřáb 1997a, obr. 6 s listem mapy 1:1000 č. 245 a 271).*
- LOK.** Praha 1 - Nové Město, nám. Republiky čp. 2090/II, ppč. 484.
- PIAN** B/1; 1000 245; *n.v. 195,23/190,85/191,50; koor. 742202:42999.*
- LIT.** *hlášení - ; zpráva Jeřáb 1997a; NZ - ; BZO Bureš 2001a; PSH Bureš 2000a.*

SONDA 285

- AKCE** 1997; Archaia, *př. č. akce 1/97/Archaia*, J. Jeřáb, *pův. znač.* sonda 2; stavba; sondáž; *pozn. poloha sondy může být ovlivněna chybou v zaměření zjišťovacího výzkumu (cf. Jeřáb 1997a, obr. 6 s listem mapy 1:1000 č. 245 a 271).*
- LOK.** Praha 1 - Nové Město, nám. Republiky čp. 2090/II, ppč. 484.
- PIAN** B/1; 1000 245; *n.v. 195,52/192,52/nedosaženo; koor. 742202:42988.*
- LIT.** *hlášení - ; zpráva Jeřáb 1997a; NZ - ; BZO Bureš 2001a; PSH Bureš 2000a.*

SONDA 286

- AKCE** 1997; Archaia, *př. č. akce 1/97/Archaia*, J. Jeřáb, *pův. znač.* sonda 1; stavba; sondáž.
- LOK.** Praha 1 - Nové Město, nám. Republiky čp. 2090/II, ppč. 484.
- PIAN** P/1; 1000 245 (271); *n.v. 195,52/192,50/nedosaženo; koor. 742195:42995 742190:42994 742190:42998 742194:42999.*
- LIT.** *hlášení - ; zpráva Jeřáb 1998; NZ - ; BZO Bureš 2001a; PSH Bureš 2000a.*

SONDA 287

AKCE 1997; Archaia, př. č. akce 1/97/Archaia, J. Jeřáb, pův. znač. sonda 2; stavba; sondáž.
LOK. Praha 1 - Nové Město, nám. Republiky čp. 2090/II, ppč. 484.
PIAN P/1; 1000 245; n.v. 192,23/-/-; koor. 742198:42991 742196:42991 742195:42996 742197:42997.
LIT. hlášení - ; zpráva Jeřáb 1998; NZ - ; BZO Bureš 2001a; PSH Bureš 2000a.

SONDA 288

AKCE 1997; Archaia, př. č. akce 1/97/Archaia, J. Jeřáb, pův. znač. sonda 3; stavba; sondáž.
LOK. Praha 1 - Nové Město, nám. Republiky čp. 2090/II, ppč. 484.
PIAN L/1; 1000 245; n.v. 192,45/-/-; koor. 742197:42987 742195:42986 742194:42990 742196:42991.
LIT. hlášení - ; zpráva Jeřáb 1998; NZ - ; BZO Bureš 2001a; PSH Bureš 2000a.

SONDA 289

AKCE 1997; Archaia, př. č. akce 1/97/Archaia, J. Jeřáb, pův. znač. sonda 4; stavba; sondáž.
LOK. Praha 1 - Nové Město, nám. Republiky čp. 2090/II, ppč. 484.
PIAN B/1; 1000 245; n.v. 192,47/-/-; koor. 742198:42988.
LIT. hlášení - ; zpráva Jeřáb 1998; NZ - ; BZO Bureš 2001a; PSH Bureš 2000a.

SONDA 290

AKCE 1997; Archaia, př. č. akce 26/97/Archaia, P. Vařeka, pův. znač. sonda 1–14; stavba; sondáž.
LOK. Praha 1 - Nové Město, Hybernská (Lidový dům) čp. 1033/II, ppč. 501.
PIAN P/1; 1000 271; n.v. 195,00/-/191,00; koor. 742074:43030 742071:43031 742071:43029 742049:43031 742049:43034 742052:43033 742053:43037 472062:43036 742062:43035 742071:43034 742071:43032 742074:43032.
LIT. hlášení - ; zpráva Svoboda – Jeřáb – Vařeka 1998; NZ - ; BZO Jeřáb 2001b; PSH Jeřáb – Vařeka 2000.

SONDA 291

AKCE 1997; Archaia, př. č. akce 26/97/Archaia, P. Vařeka, pův. znač. sonda 15; stavba; sondáž.
LOK. Praha 1 - Nové Město, Hybernská (Lidový dům) čp. 1033/II, ppč. 502.
PIAN P/1; 1000 271; n.v. -/-/-; koor. 742084:43031 742082:43031 742082:43029.
LIT. hlášení - ; zpráva Svoboda – Jeřáb – Vařeka 1998; NZ - ; BZO Jeřáb 2001b; PSH Jeřáb – Vařeka 2000.

SONDA 292

AKCE 1997; Archaia, př. č. akce 26/97/Archaia, P. Vařeka, pův. znač. sonda 16; stavba; sondáž; pozn. z plánové dokumentace přiložené ke zprávě o výzkumu (Svoboda et al. 1998) nelze situaci sondy odvodit.
LOK. Praha 1 - Nové Město, Hybernská (Lidový dům) čp. 1033/II, ppč. 501.
PIAN B/0; 1000 271; n.v. -/-/-; koor. neudány.
LIT. hlášení - ; zpráva Svoboda – Jeřáb – Vařeka 1998; NZ - ; BZO Jeřáb 2001b; PSH Jeřáb – Vařeka 2000.

SONDA 293

AKCE 1997; Archaia, př. č. akce 35/97/Archaia, P. Vařeka, pův. znač. studna; stavba; sondáž; pozn. dno studny zastiženo v hloubce 188,79 m n.m.
LOK. Praha 1 - Nové Město, Senovážné nám. (budova ČNB) čp. 866/II, ppč. 545.
PIAN B/1; 1000 271; n.v. -/-/-; koor. 742303:43242.
LIT. hlášení - ; zpráva - ; NZ Vařeka 1999; BZO Vařeka 2001; PSH Vařeka 2000.

SONDA 294

AKCE 1997; PÚPP, př. č. akce 1/97/PÚPP, M. Wallisová – M. Omelka, pův. znač. sonda 1; stavba; sondáž.
LOK. Praha 1 - Nové Město, Na Poříčí čp. 1067/II, ppč. 450.
PIAN P/1; 1000 246; n.v. -/187,40/189,00; koor. 741853:42817 741843:42814 741837:42828 741852:42829.
LIT. hlášení M. Wallisová, čj. 2919/00/ARÚ; zpráva - ; NZ - ; BZO Wallisová 2001a; PSH Wallisová 2000a.

SONDA 295

AKCE 1997; PÚPP, př. č. akce 1/97/PÚPP, M. Wallisová – M. Omelka, pův. znač. sonda 2; stavba; sondáž.
LOK. Praha 1 - Nové Město, Na Poříčí čp. 1067/II, ppč. 450.
PIAN P/1; 1000 246; n.v. -/187,40/-; koor. 741839:42852 741835:42852 741835:42855 741839:42855.
LIT. hlášení M. Wallisová, čj. 2919/00/ARÚ; zpráva - ; NZ - ; BZO Wallisová 2001a; PSH Wallisová 2000a.

SONDA 296

AKCE 1997; MMP, P. Starec, pův. znač. šachta VŠ1; inženýrské sítě; pozn. zastižená strouha zkoumána v hl. 2,5–4 m.
LOK. Praha 1 - Nové Město, Na Příkopě ppč. 2373.
PIAN P/1; 1000 271; n.v. 194,96/191,00/nezjištěno; koor. 742416:43183 742414:43185 742412:43184 742414:43181.
LIT. hlášení P. Starec, čj. 5247/00/ARÚ; zpráva - ; NZ - ; BZO Starec 2001b; PSH Starec 2000d.

SONDA 297

AKCE 1997; MMP, P. Starec, *pův. znač.* šachta VŠ2; inženýrské sítě; *anal.* osteo/c14; *pozn.* zastižená strouha zkoumána v hl. 2,5–4 m.

LOK. Praha 1 - Nové Město, Na Příkopě ppč. 2373.

PIAN P/1; 1000 271; *n.v.* 194,76/-/-; *koor.* 742363:43148 742360:43147 742362:43144 742364:43146.

LIT. *hlášení* P. Starec, čj. 5248/00/ARÚ; *zpráva* - ; *NZ* - ; *BZO* Starec 2001c; *PSH* Starec 2000d.

SONDA 298

AKCE 1997; MMP, P. Starec, *pův. znač.* šachta Š27; inženýrské sítě; *anal.* osteo/geolo/pabot; *pozn.* zastižena strouha.

LOK. Praha 1 - Nové Město, Na Příkopě ppč. 2373.

PIAN P/1; 1000 271; *n.v.* -/-/192,50; *koor.* 742316:43115 742310:43104 742303:43108 742309:43119 742312:43121.

LIT. *hlášení* P. Starec, čj. 5250/00/ARÚ; *zpráva* - ; *NZ* - ; *BZO* Starec 2001d; *PSH* Starec 2000d; *dále* Huml a Richterová – Starec 1997, 12; Pokorný et al. 1999.

SONDA 299

AKCE 1997; MMP, P. Starec, *pův. znač.* šachta Š47; inženýrské sítě; *anal.* osteo; *pozn.* intaktní nadloží se zachovalo při V stěně.

LOK. Praha 1 - Staré Město, Celetná ul. ppč. 1081.

PIAN P/1; 1000 271; *n.v.* -/-/191,30; *koor.* 742470:43077 742465:43076 742464:43081 742469:43082.

LIT. *hlášení* P. Starec, čj. 5251/00/ARÚ; *zpráva* - ; *NZ* - ; *BZO* Starec 2001g; *PSH* - .

SONDA 300

AKCE 1997; MMP, P. Starec, *pův. znač.* šachta Š44; inženýrské sítě; *anal.* osteo.

LOK. Praha 1 - Staré Město, Královská ppč. 1071.

PIAN P/1; 1000 271; *n.v.* -/-/191,80–191,50; *koor.* 742409:43016 742402:43015 742408:43022 742401:43021.

LIT. *hlášení* P. Starec, čj. 5252/00/ARÚ; *zpráva* - ; *NZ* - ; *BZO* Starec 2001h (zde šachta označena číslem Š14); *PSH* Starec 2000c; *dále* Kaštovský et al. 1999, 145.

SONDA 301

AKCE 1997–1998; MMP, P. Starec, *pův. znač.* šachta Š24A; inženýrské sítě; *anal.* osteo/paraz/pabot/palyn; *pozn.* zachycena kompletní střední partie strouhy a pod ní část vodoteče směřující od JV (kolem Nekázanky) k SZ směrem k rozhraní Ovocného trhu a Celetné ulice.

LOK. Praha 1 - Nové Město, Na Příkopě ppč. 2373.

PIAN P/1; 1000 271; *n.v.* 195,30–195,08/189,54/nezjištěno; *koor.* 742431:43200 742425:43195 742422:43200 742428:43204.

LIT. *hlášení* P. Starec, čj. 5249/00/ARÚ; *posudky* Kaštovský 1998; Kočár – Kočárová 1998a; Pokorný 1998a; *zpráva* - ; *NZ* - ; *BZO* Starec 2001e; *PSH* Starec 2000d; *dále* Kaštovský et al. 1999; Pokorný et al. 1999; Starec – Beneš, Jaromír 2002.

SONDA 302

AKCE 1998; MMP, P. Starec, *pův. znač.* šachta Š42; inženýrské sítě; *pozn.* akce evidována v databázi Pražské archeologické komise (cf. zápis z jejího zasedání dne 5.6.1998).

LOK. Praha 1 - Nové Město, Nekázanka ppč. 2374.

PIAN P/1; 1000 271; *n.v.* -/-/-; *koor.* 742447:43229 742450:43231 742447:43236 74244 4:43234.

LIT. *hlášení* - ; *zpráva* - ; *NZ* - ; *BZO* - ; *PSH* Starec 2000d.

SONDA 303

AKCE 1998; Archaia, D. Marešová, *pův. znač.* sonda 1; stavba; sondáž.

LOK. Praha 1 - Nové Město, Senovážné nám. čp. 992/II, ppč. 519.

PIAN B/1; 1000 271; *n.v.* 193,78/191,36/191,88; *koor.* 742098:43266.

LIT. *hlášení* - ; *zpráva* - ; *NZ* Marešová 1999a; *BZO* Marešová 2001a; *PSH* Marešová 2000a.

SONDA 304

AKCE 1998; Archaia, D. Marešová, *pův. znač.* profil 1; stavba; vertikální řez.

LOK. Praha 1 - Nové Město, Senovážné nám. čp. 992/II, ppč. 519.

PIAN L/1; 1000 271; *n.v.* 193,78/193,12/nedosaženo; *koor.* 742084:43237 742086:43244.

LIT. *hlášení* - ; *zpráva* - ; *NZ* Marešová 1999a; *BZO* Marešová 2001a; *PSH* Marešová 2000a.

SONDA 305

AKCE 1998; MMP, P. Starec; stavba; vertikální řez; akce evidována v databázi Pražské archeologické komise pod č. 3796.

LOK. Praha 1 - Nové Město, Jindřišská ul. čp. 909/II, ppč. 48 (Hlavní pošta).

PIAN L/1; 1000 298; n.v. -/-/-; koor. 742348:43581 742346:43585.

LIT. hlášení - ; zpráva - ; NZ - ; BZO - ; PSH - .

SONDA 306

AKCE 1997–1999; MMP, P. Starec, *pův. znač.* dvůr; stavba; plošný odkryv; *anal.* pabot/palyn.

LOK. Praha 1 - Nové Město, Václavské nám. čp. 1282/II, ppč. 9.

PIAN P/1; 1000 298; n.v. -/-/-; koor. 742331:43851 742321:43844 742318:43847 742307:43839 742304:43844 742326:43858.

LIT. hlášení - ; *posudky* Jankovská 1998; Kočárová 1998; zpráva - ; NZ - ; BZO - ; PSH Starec 2000g; *dále* Beneš, Jaromír – Starec 2000.

SONDA 307

AKCE 1997–1999; MMP, P. Starec, *pův. znač.* místnost P1; stavba; sondáž.

LOK. Praha 1 - Nové Město, Václavské nám. čp. 1282/II, ppč. 9.

PIAN P/1; 1000 298; n.v. -/-/-; koor. 742334:43846 742329:43843 742326:43847 742331:43850.

LIT. hlášení - ; zpráva - ; NZ - ; BZO - ; PSH Starec 2000g; *dále* Beneš – Starec 2000.

SONDA 308

AKCE 1997–1999; MMP, P. Starec, *pův. znač.* místnost P2; stavba; sondáž.

LOK. Praha 1 - Nové Město, Václavské nám. čp. 1282/II, ppč. 9.

PIAN P/1; 1000 298; n.v. -/-/-; koor. 742329:43842 742324:43839 742321:43843 742326:43846.

LIT. hlášení - ; zpráva - ; NZ - ; BZO - ; PSH Starec 2000g; *dále* Beneš – Starec 2000.

SONDA 309

AKCE 1998; MMP, P. Starec, *pův. znač.* dvůr; stavba.

LOK. Praha 1 - Nové Město, Václavské nám. čp. 815/II, ppč. 8.

PIAN P/1; 1000 298; n.v. -/-/-; koor. 742326:43858 742304:43844 742298:43851 742321:43865.

LIT. hlášení - ; zpráva - ; NZ - ; BZO - ; PSH Starec 2000f; *dále* Beneš – Starec 2000 (zde je v adrese uvedeno čp. 816/II).

SONDA 310

AKCE 1998; MMP, P. Starec, *pův. znač.* trafostanice; stavba; vertikální řez; *pozn.* akce evidována v databázi Pražské archeologické komise pod č. 2300.

LOK. Praha 1 - Nové Město, Václavské nám. (před čp. 816/II) ppč. 2306.

PIAN L/1; 1000 298; n.v. -/-/-; koor. 742365:43832 742362:43835.

LIT. hlášení - ; zpráva - ; NZ Starec 1999; BZO - ; PSH - .

SONDA 311

AKCE 1998; MMP, J. Richterová, *popsal* T. Juranka, *pův. znač.* vrt J1; stavba; vertikální řez; *pozn.* dokumentace vrtů a statických sond; akce evidována v databázi Pražské archeologické komise pod č. 4959.

LOK. Praha 1 - Staré Město, Dlouhá tř. čp. 733/I, ppč. 829.

PIAN B/1; 1000 245; n.v. 190,52/186,52/187,72; koor. 742485:42695.

LIT. hlášení - ; *posudky* Juranka 1998; zpráva - ; NZ - ; BZO - ; PSH - .

SONDA 312

AKCE 1998; MMP, J. Richterová, *popsal* T. Juranka, *pův. znač.* vrt J2; stavba; vertikální řez; *pozn.* dokumentace vrtů a statických sond; akce evidována v databázi Pražské archeologické komise pod č. 4959.

LOK. Praha 1 - Staré Město, Dlouhá tř. čp. 733/I, ppč. 829.

PIAN B/1; 1000 245; n.v. 190,52/186,15/187,82; koor. 742489:42689.

LIT. hlášení - ; *posudky* Juranka 1998; zpráva - ; NZ - ; BZO - ; PSH - .

SONDA 313

AKCE 1998; PÚPP, *př. č.* akce 15/98/PÚPP, Z. Dragoun, *pův. znač.* řez; stavba; vertikální řez.

LOK. Praha 1 - Staré Město, Rybná ul. čp. 674/I, ppč. 684.

PIAN L/1; 1000 245; n.v. -/-/190,30; koor. 742440:42938 742440:42945.

LIT. hlášení Z. Dragoun čj. 2955/00/ARÚ; zpráva - ; NZ - ; BZO Dragoun, Z. 2001k; PSH Dragoun, Z. 2000i.

SONDA 314

AKCE 1998; PÚPP, *př. č.* akce 15/98/PÚPP, Z. Dragoun, *pův. znač.* jímka; stavba; sondáž.

LOK. Praha 1 - Staré Město, Rybná ul. čp. 674/I, ppč. 684.

PIAN B/1; 1000 245; n.v. -/-/-; koor. 742441:42943.

LIT. hlášení Z. Dragoun čj. 2954/00/ARÚ; zpráva - ; NZ - ; BZO Dragoun, Z. 2001i; PSH Dragoun, Z. 2000i.

SONDA 315

AKCE 1998–1999; Archaia, *př. č. akce 7/96/Archaia*, M. Ernée, *pův. znač.* sonda 10; stavba; sondáž.

LOK. Praha 1 - Nové Město, nám. Republiky čp. 1078/II, ppč. 460.

PIAN P/1; 1000 245; *n.v.* 195,10/-/190,60; *koor.* 742163:42822 742154:42823 742152:42825 742162:42830.

LIT. *hlášení* - ; *zpráva* - ; *NZ* Ernée – Kováčik – Vařeka 1999; *BZO* Ernée 2001; *PSH* Ernée – Vařeka 2000; *dále* Ernée – Vařeka 1999; Ernée et al. 2002a.

SONDA 316

AKCE 1998–1999; Archaia, *př. č. akce 7/96/Archaia*, M. Ernée, *pův. znač.* sonda 11; stavba; sondáž.

LOK. Praha 1 - Nové Město, nám. Republiky čp. 1078/II, ppč. 460.

PIAN P/1; 1000 245; *n.v.* 195,17/-/190,67; *koor.* 742143:42819 742139:42817 742137:42825 742140:42825.

LIT. *hlášení* - ; *zpráva* - ; *NZ* Ernée – Kováčik – Vařeka 1999; *BZO* Ernée 2001; *PSH* Ernée – Vařeka 2000; *dále* Ernée – Vařeka 1999; Ernée et al. 2002a; 2002b; Vařeka 2002.

SONDA 317

AKCE 1998–1999; Archaia, *př. č. akce 7/96/Archaia*, M. Ernée, *pův. znač.* sonda 12; stavba; sondáž; *anal.* osteo.

LOK. Praha 1 - Nové Město, nám. Republiky čp. 1078/II, ppč. 460.

PIAN P/1; 1000 245; *n.v.* -/-/191,80–191,41; *koor.* 742159:42856 742134:42850 742132:42853 742157:42863.

LIT. *hlášení* - ; *posudky* Kyselý 1999; *zpráva* - ; *NZ* Ernée – Kováčik – Vařeka 1999; *BZO* Ernée 2001; *PSH* Ernée – Vařeka 2000; *dále* Ernée – Vařeka 1999; Ernée et al. 2002a; 2002b; Kyselý 2002a; Vařeka 2002.

SONDA 318

AKCE 1998–1999; Archaia, *př. č. akce 7/96/Archaia*, M. Ernée, *pův. znač.* sonda 13; stavba; sondáž.

LOK. Praha 1 - Nové Město, nám. Republiky čp. 1078/II, ppč. 460.

PIAN P/1; 1000 245; *n.v.* -/-/192,62; *koor.* 742123:42894 742119:42892 742114:42903 742113:42904.

LIT. *hlášení* - ; *zpráva* - ; *NZ* Ernée – Kováčik – Vařeka 1999; *BZO* Ernée 2001; *PSH* Ernée – Vařeka 2000; *dále* Ernée – Vařeka 1999; Ernée et al. 2002a.

SONDA 319

AKCE 1998–1999; Archaia, *př. č. akce 7/96/Archaia*, M. Ernée, *pův. znač.* sonda 14; stavba; sondáž.

LOK. Praha 1 - Nové Město, nám. Republiky čp. 1078/II, ppč. 460.

PIAN P/1; 1000 245; *n.v.* -/-/192,42; *koor.* 742148:42881 742130:42874 742129:42879 742147:42885.

LIT. *hlášení* - ; *zpráva* - ; *NZ* Ernée – Kováčik – Vařeka 1999; *BZO* Ernée 2001; *PSH* Ernée – Vařeka 2000; *dále* Ernée – Vařeka 1999; Ernée et al. 2002a.

SONDA 320

AKCE 1998–1999; Archaia, *př. č. akce 7/96/Archaia*, M. Ernée, *pův. znač.* sonda 15; stavba; sondáž; *anal.* osteo.

LOK. Praha 1 - Nové Město, nám. Republiky čp. 1078/II, ppč. 460.

PIAN L/1; 1000 245; *n.v.* -/-/191,39; *koor.* 742149:42844 742146:42843.

LIT. *hlášení* - ; *posudky* Kyselý 1999; *zpráva* - ; *NZ* Ernée – Kováčik – Vařeka 1999; *BZO* Ernée 2001; *PSH* Ernée – Vařeka 2000; *dále* Dohnal – Vařeka 2002; Ernée – Vařeka 1999; Ernée et al. 2002a; 2002b; Kyselý 2002a; Vařeka 2002.

SONDA 321

AKCE 1998–1999; Archaia, *př. č. akce 7/96/Archaia*, M. Ernée, *pův. znač.* sonda 16; stavba; sondáž; *anal.* osteo.

LOK. Praha 1 - Nové Město, nám. Republiky čp. 1078/II, ppč. 460.

PIAN P/1; 1000 245; *n.v.* -/-/192,16; *koor.* 742172:42888 742154:42882 742152:42887 742170:42894.

LIT. *hlášení* - ; *posudky* Kyselý 1999; *zpráva* - ; *NZ* Ernée et al. 1999; *BZO* Ernée 2001; *PSH* Ernée – Vařeka 2000; *dále* Ernée – Vařeka 1999; Ernée – Kováčik – Vařeka 2002a; 2002b; Kyselý 2002a; Vařeka 2002.

SONDA 322

AKCE 1998–1999; Archaia, *př. č. akce 7/96/Archaia*, M. Ernée, *pův. znač.* sonda 17; stavba; sondáž.

LOK. Praha 1 - Nové Město, nám. Republiky čp. 1078/II, ppč. 460.

PIAN L/1; 1000 245; *n.v.* -/-/191,50; *koor.* 742145:42842 742140:42840.

LIT. *hlášení* - ; *zpráva* - ; *NZ* Ernée – Kováčik – Vařeka 1999; *BZO* Ernée 2001; *PSH* Ernée – Vařeka 2000; *dále* Ernée – Vařeka 1999; Ernée et al. 2002a; Vařeka 2002.

SONDA 323

AKCE 1998–1999; Archaia, *př. č. akce 7/96/Archaia*, M. Ernée, *pův. znač.* sonda 18; stavba; sondáž.

LOK. Praha 1 - Nové Město, nám. Republiky čp. 1078/II, ppč. 460.

PIAN L/1; 1000 245; *n.v.* -/-/nedosaženo; *koor.* 742198:42860 742194:42859.

LIT. hlášení - ; zpráva - ; NZ Ernée – Kováčik – Vařeka 1999; BZO Ernée 2001; PSH Ernée – Vařeka 2000; dále Ernée – Vařeka 1999; Ernée et al. 2002a.

SONDA 324

AKCE 1998–1999; Archaia, př. č. akce 7/96/Archaia, M. Ernée, pův. znač. sonda 19; stavba; sondáž.

LOK. Praha 1 - Nové Město, nám. Republiky čp. 1078/II, ppč. 460.

PIAN L/1; 1000 245; n.v. -/189,47; koor. 742151:42918 742164:42925.

LIT. hlášení - ; zpráva - ; NZ Ernée – Kováčik – Vařeka 1999; BZO Ernée 2001; PSH Ernée – Vařeka 2000; dále Ernée – Vařeka 1999; Ernée et al. 2002a.

SONDA 325

AKCE 1998–1999; Archaia, př. č. akce 7/96/Archaia, M. Ernée, pův. znač. sonda 20; stavba; sondáž.

LOK. Praha 1 - Nové Město, nám. Republiky čp. 1078/II, ppč. 460.

PIAN L/1; 1000 245; n.v. -/189,54; koor. 742220:42864 742221:42867.

LIT. hlášení - ; zpráva - ; NZ Ernée – Kováčik – Vařeka 1999; BZO Ernée 2001; PSH Ernée – Vařeka 2000; dále Ernée – Vařeka 1999; Ernée et al. 2002a.

SONDA 326

AKCE 1998–1999; Archaia, př. č. akce 7/96/Archaia, M. Ernée, pův. znač. sonda 21; stavba; sondáž; anal. osteo; pozn. podloží výrazně klesá od J k S.

LOK. Praha 1 - Nové Město, nám. Republiky čp. 1078/II, ppč. 460.

PIAN P/1; 1000 245; n.v. -/190,00–189,58; koor. 742248:42864 742248:42866 742248:42870 742251:42869.

LIT. hlášení - ; posudky Kyselý 1999; zpráva - ; NZ Ernée – Kováčik – Vařeka 1999; BZO Ernée 2001; PSH Ernée – Vařeka 2000; dále Ernée – Vařeka 1999; Ernée et al. 2002a; 2002b; Kyselý 2002a.

SONDA 327

AKCE 1999; Archaia, př. č. akce 21/97/Archaia, K. Svoboda – D. Břeň, popsál K. Svoboda, pův. znač. sonda 13; stavba; sondáž.

LOK. Praha 1 - Nové Město, V Celnici čp. 1031/II, ppč. 484/8.

PIAN L/1; 1000 271; n.v. -/190,37; koor. 742143:43027 742139:43027.

LIT. hlášení - ; zpráva Svoboda 2000; NZ - ; BZO - ; PSH Svoboda – Vařeka 2003.

SONDA 328

AKCE 1999; Archaia, př. č. akce 21/97/Archaia, K. Svoboda – D. Břeň, popsál K. Svoboda, pův. znač. sonda 14; stavba; sondáž.

LOK. Praha 1 - Nové Město, V Celnici čp. 1031/II, ppč. 484/8.

PIAN L/1; 1000 271; n.v. -/190,37; koor. 742147:43027 742144:43027.

LIT. hlášení - ; zpráva Svoboda 2000; NZ - ; BZO - ; PSH Svoboda – Vařeka 2003.

SONDA 329

AKCE 1999; Archaia, př. č. akce 21/97/Archaia, K. Svoboda – D. Břeň, popsál K. Svoboda, pův. znač. sonda 17; stavba; sondáž.

LOK. Praha 1 - Nové Město, V Celnici čp. 1031/II, ppč. 484/8.

PIAN B/1; 1000 271; n.v. -/190,31; koor. 742150:43029.

LIT. hlášení - ; zpráva Svoboda 2000; NZ - ; BZO - ; PSH Svoboda – Vařeka 2003.

SONDA 330

AKCE 1999; Archaia, př. č. akce 21/97/Archaia, K. Svoboda – D. Břeň, popsál K. Svoboda, pův. znač. sonda 18; stavba; sondáž.

LOK. Praha 1 - Nové Město, V Celnici čp. 1031/II, ppč. 484/8.

PIAN B/1; 1000 271; n.v. -/190,46; koor. 742157:43028.

LIT. hlášení - ; zpráva Svoboda 2000; NZ - ; BZO - ; PSH Svoboda – Vařeka 2003.

SONDA 331

AKCE 1999; Archaia, př. č. akce 21/97/Archaia, K. Svoboda – D. Břeň, popsál K. Svoboda, pův. znač. sonda 21; stavba; sondáž.

LOK. Praha 1 - Nové Město, V Celnici čp. 1031/II, ppč. 484/8.

PIAN B/1; 1000 271; n.v. -/191,32; koor. 742178:43039.

LIT. hlášení - ; zpráva Svoboda 2000; NZ - ; BZO - ; PSH Svoboda – Vařeka 2003.

SONDA 332

AKCE 1999; Archaia, př. č. akce 21/97/Archaia, K. Svoboda – D. Břeň, popsál K. Svoboda, pův. znač. sonda 22; stavba; sondáž.

LOK. Praha 1 - Nové Město, V Celnici čp. 1031/II, ppč. 484/8.

PIAN B/1; 1000 271; n.v. -/191,36; koor. 742181:43057.

LIT. *hlášení - ; zpráva Svoboda 2000; NZ - ; BZO - ; PSH Svoboda – Vařeka 2003.*

SONDA 333

AKCE 1999; Archaia, *př. č. akce 21/97/Archaia*, K. Svoboda – D. Břeň, *popsal* K. Svoboda, *pův. znač.* sonda 23; stavba; sondáž.

LOK. Praha 1 - Nové Město, V Celnici čp. 1031/II, ppč. 484/8.

PIAN B/1; 1000 271; *n.v. -/-/190,16; koor. 742181:43062.*

LIT. *hlášení - ; zpráva Svoboda 2000; NZ - ; BZO - ; PSH Svoboda – Vařeka 2003.*

SONDA 334

AKCE 1999; Archaia, *př. č. akce 6/99/Archaia*, V. Kašpar, *pův. znač.* sonda 1; stavba; sondáž.

LOK. Praha 1 - Nové Město, Biskupský dvůr čp. 1145/II, ppč. 240.

PIAN B/1; 1000 246; *n.v. -/-/189,40–189,20; koor. 741771:42818.*

LIT. *hlášení - ; zpráva - ; NZ Kašpar 1999b; BZO Kašpar 2001a (v adrese záměna čp. za ppč.); PSH Kašpar 2003h; dále Kašpar 2000i.*

SONDA 335

AKCE 1999; Archaia, *př. č. akce 6/99/Archaia*, V. Kašpar, *pův. znač.* sonda 2; stavba; sondáž.

LOK. Praha 1 - Nové Město, Biskupský dvůr čp. 1145/II, ppč. 240.

PIAN L/1; 1000 246; *n.v. -/-/189,60; koor. 741765:42813 741764:42816.*

LIT. *hlášení - ; zpráva - ; NZ Kašpar 1999b; BZO Kašpar 2001a (v adrese záměna čp. za ppč.); PSH Kašpar 2003h; dále Kašpar 2000i.*

SONDA 336

AKCE 1999; Archaia, *př. č. akce 6/99/Archaia*, V. Kašpar, *pův. znač.* sonda 3; stavba; sondáž.

LOK. Praha 1 - Nové Město, Biskupský dvůr čp. 1145/II, ppč. 240.

PIAN L/1; 1000 246; *n.v. -/-/189,70; koor. 741771:42813 741771:42817.*

LIT. *hlášení - ; zpráva - ; NZ Kašpar 1999b; BZO Kašpar 2001a (v adrese záměna čp. za ppč.); PSH Kašpar 2003h; dále Kašpar 2000i.*

SONDA 337

AKCE 1999; Archaia, *př. č. akce 6/99/Archaia*, V. Kašpar, *pův. znač.* sonda 7; stavba; sondáž.

LOK. Praha 1 - Nové Město, Biskupský dvůr čp. 1145/II, ppč. 240.

PIAN L/1; 1000 246; *n.v. -/-/189,40; koor. 741777:42805 741769:42802.*

LIT. *hlášení - ; zpráva - ; NZ Kašpar 1999b; BZO Kašpar 2001a (v adrese záměna čp. za ppč.); PSH Kašpar 2003h; dále Kašpar 2000i.*

SONDA 338

AKCE 1999; Archaia, *př. č. akce 6/99/Archaia*, V. Kašpar, *pův. znač.* sonda 8; stavba; sondáž.

LOK. Praha 1 - Nové Město, Biskupský dvůr čp. 1145/II, ppč. 240.

PIAN L/1; 1000 246; *n.v. -/-/189,20; koor. 742778:42801 741771:42798.*

LIT. *hlášení - ; zpráva - ; NZ Kašpar 1999b; BZO Kašpar 2001a (v adrese záměna čp. za ppč.); PSH Kašpar 2003h; dále Kašpar 2000i.*

SONDA 339

AKCE 1999; Archaia, *př. č. akce 6/99/Archaia*, V. Kašpar, *pův. znač.* sonda 9; stavba; sondáž.

LOK. Praha 1 - Nové Město, Biskupský dvůr čp. 1145/II, ppč. 240.

PIAN L/1; 1000 246; *n.v. -/-/189,90; koor. 741787:42788 741780:42795 741794:42795.*

LIT. *hlášení - ; zpráva - ; NZ Kašpar 1999b; BZO Kašpar 2001a (v adrese záměna čp. za ppč.); PSH Kašpar 2003h; dále Kašpar 2000i.*

SONDA 340

AKCE 1999; Archaia, *př. č. akce 6/99/Archaia*, V. Kašpar, *pův. znač.* sonda 10; stavba; sondáž.

LOK. Praha 1 - Nové Město, Biskupský dvůr čp. 1145/II, ppč. 240.

PIAN B/1; 1000 246; *n.v. -/-/189,50; koor. 742776:42793.*

LIT. *hlášení - ; zpráva - ; NZ Kašpar 1999b; BZO Kašpar 2001a (v adrese záměna čp. za ppč.); PSH Kašpar 2003h; dále Kašpar 2000i.*

SONDA 341

AKCE 1999; Archaia, *př. č. akce 6/99/Archaia*, V. Kašpar, *pův. znač.* sonda 11; stavba; sondáž; *pozn. v BZO je čp. prezentováno jako ppč.*

LOK. Praha 1 - Nové Město, Biskupský dvůr čp. 1145/II, ppč. 240.

PIAN B/1; 1000 246; *n.v. -/-/189,40; koor. 741776:42791.*

LIT. *hlášení - ; zpráva - ; NZ Kašpar 1999b; BZO Kašpar 2001a (v adrese záměna čp. za ppč.); PSH Kašpar 2003h; dále Kašpar 2000i.*

SONDA 342

AKCE 1999; PÚPP, př. č. akce 1/99/PÚPP, M. Tryml; stavba; orientační zjištění; *pozn.* historické nadloží totálně zničeno novodobými zásahy.

LOK. Praha 1 - Nové Město, Krakovská ul. čp. 1366/II, ppč. 2290.

PIAN P/1; 1000 298; n.v. -/-/-; *koor.* 742449:43941 742453:43940 742458:43935 742453:43930.

LIT. *hlášení* M. Tryml, čj. 2999/00/ARÚ; *zpráva* - ; NZ - ; BZO Tryml 2001g; PSH Tryml 2003ch.

SONDA 343

AKCE 1999; MMP, P. Starec, pův. znač. šachta pro trafostanici; stavba; vertikální řez; *pozn.* akce evidována v databázi Pražské archeologické komise pod č. 7844.

LOK. Praha 1 - Nové Město, Politických vězňů čp. 911/II, ppč. 50.

PIAN P/1; 1000 298; n.v. -/-/-; *koor.* 742303:43631 742299:43628 742292:43639 742296:43642.

LIT. *hlášení* - ; *zpráva* - ; NZ - ; BZO - ; PSH - .

SONDA 344

AKCE 1999; MMP, P. Starec, pův. znač. telekomunikační šachta; inženýrské sítě; lidské kosti; *pozn.* zastížen úsek hřbitova u kostela sv. Jindřicha.

LOK. Praha 1 - Nové Město, Jindřišská ppč. 2255.

PIAN P/1; 1000 271; n.v. -/-/193,86; *koor.* 742203:43426 742200:43425 742200:43428 742202:43429.

LIT. *hlášení* - ; *zpráva* - ; NZ - ; BZO - ; PSH - ; *dále* Omelka – Starec 2002; Starec 2003a.

SONDA 345

AKCE 1999–2000; MMP, P. Starec; stavba; plošný odkryv; *anal.* dendr/pabot/palyn.

LOK. Praha 1 - Nové Město, Senovážné nám. ppč. 2330/1.

PIAN P/1; 1000 271; n.v. -/-/-; *koor.* 742046:43287 742034:43284 742008:43284 742008:43286 742013:43287 742012:43291 742044:43297.

LIT. *hlášení* - ; *posudky* Kočár – Kočárová 2001b; Kyncl 2000c; Majer 2001; Podolská 2001a; Svobodová 2001; *zpráva* - ; NZ - ; BZO - ; PSH Starec 2003h; *dále* Starec 2001ch.

SONDA 346

AKCE 1999–2000; MMP, P. Starec; stavba; plošný odkryv; *anal.* osteo.

LOK. Praha 1 - Nové Město, Politických vězňů čp. 935/II, ppč. 76.

PIAN P/1; 1000 298; n.v. -/-/-; *koor.* 742260:43628 742244:43617 742231:43635 742242:43643 742240:43646 742245:43649.

LIT. *hlášení* - ; *posudky* Kovačiková 2002; *zpráva* - ; NZ - ; BZO - ; PSH Starec 2003g.

SONDA 347

AKCE 1999–2000; MMP, P. Starec; stavba; sondáž.

LOK. Praha 1 - Nové Město, Olivova čp. 2096/II, ppč. 77.

PIAN P/1; 1000 298; n.v. -/-/-; *koor.* 742242:43620 742240:43618 742230:43633 742232:43635.

LIT. *hlášení* - ; *zpráva* - ; NZ - ; BZO - ; PSH - .

SONDA 348

AKCE 1999–2000; MMP, P. Starec; stavba; plošný odkryv.

LOK. Praha 1 - Nové Město, Olivova čp. 2096/II, ppč. 78.

PIAN P/1; 1000 298; n.v. -/-/-; *koor.* 742245:43608 742238:43603 742218:43631 742227:43637.

LIT. *hlášení* - ; *zpráva* - ; NZ - ; BZO - ; PSH - .

SONDA 349

AKCE 1999–2000; MMP, P. Starec; stavba; plošný odkryv.

LOK. Praha 1 - Nové Město, Olivova čp. 2096/II, ppč. 79.

PIAN P/1; 1000 298; n.v. -/-/-; *koor.* 742238:43603 742222:43593 742192:43635 742201:43641 742203:43637 742211:43641.

LIT. *hlášení* - ; *zpráva* - ; NZ - ; BZO - ; PSH - .

SONDA 350

AKCE 1999–2000; MMP, P. Starec; stavba; plošný odkryv.

LOK. Praha 1 - Nové Město, Olivova ul. čp. 948/II, ppč. 80.

PIAN P/1; 1000 298; n.v. -/-/-; *koor.* 742213:43603 742199:43593 742192:43602 742207:42613.

LIT. *hlášení* - ; *zpráva* - ; NZ Starec 2000b; BZO - ; PSH Starec 2003g.

SONDA 351

AKCE 1999; MMP, P. Starec, pův. znač. zjišťovací sonda ve dvoře; stavba; vertikální řez.

LOK. Praha 1 - Nové Město, Na Příkopě čp. 859/II, ppč. 539.

PIAN L/1; 1000 271; n.v. 194,9/-/192,80; *koor.*

LIT. hlášení - ; zpráva - ; NZ Starec 2008c; BZO - ; PSH Starec 2003f.

SONDA 352

AKCE 1999; MMP, P. Starec, *pův. znač.* zjišťovací sonda ve dvoře; stavba; vertikální řez.

LOK. Praha 1 - Nové Město, Na Příkopě čp. 859/II, ppč. 539.

PIAN L/1; 1000 271; n.v. 194,9/-/192,80; koor.

LIT. hlášení - ; zpráva - ; NZ Starec 2008c; BZO - ; PSH Starec 2003f.

SONDA 353

AKCE 1999–2000; MMP, P. Starec, *pův. znač.* vnitřní dvůr + zahrada + plocha býv. divadla; stavba; plošný odkryv; *anal.* osteo/pabot; *pozn.* podloží místy tvořeno půdním typem.

LOK. Praha 1 - Nové Město, Na Příkopě čp. 859/II, ppč. 538 (539, 540/1, 540/2, 541).

PIAN P/1; 1000 271; n.v. 194,9/187,00/193,80–193,03; koor. 742406:43221 742362:43185 742326:43235 742337:43244 742346:43234 742368:43250 742352:43273 742341:43265 742308:43311 742295:43301 742287:43313 742326:43340.

LIT. hlášení - ; zpráva - ; NZ Starec 2008c; BZO - ; PSH Starec 2003f.

SONDA 354

AKCE 1999–2000; PÚPP, př. č. akce 36/99/PÚPP, J. Havrda – M. Omelka; stavba; plošný odkryv.

LOK. Praha 1 - Nové Město, Rybná ul. čp. 693/I, ppč. 711.

PIAN P/1; 1000 245; n.v. -/-/-; koor. 742425:42781 742416:42778 742417:42765 742393:42762 742391: 42766 742392:42766 742392:42772 742397:42775 742397:42774 742424:42785.

LIT. hlášení - ; zpráva Havrda – Omelka 2000; NZ - ; BZO - ; PSH Havrda – Omelka 2003.

SONDA 355

AKCE 1999; ARÚ Praha, M. Chytráček – M. Ježek, *popsal* M. Chytráček, *pův. znač.* sklepy; stavba; sondáž.

LOK. Praha 1 - Nové Město, Soukenická ul. čp. 1190/II, ppč. 370.

PIAN P/1; 1000 245; n.v. -/-/-; koor. 742115:42636 742097:42633 742095:42645 742096:42645 742097:42641 742106:42643 742104:42655 742112:42657.

LIT. hlášení - ; zpráva - ; NZ Chytráček – Ježek 2007; BZO - ; PSH Chytráček – Ježek 2003.

SONDA 356

AKCE 2000; ARÚ Praha, M. Chytráček – M. Ježek, *popsal* M. Ježek, *pův. znač.* dvůr; stavba; sondáž.

LOK. Praha 1 - Nové Město, Soukenická ul. čp. 1190/II, ppč. 370.

PIAN P/1; 1000 245; n.v. -/188,80; koor. 742105:42642 742098:42645 742097:42652 742103:42653.

LIT. hlášení - ; zpráva - ; NZ Chytráček – Ježek 2007; BZO - ; PSH Chytráček – Ježek 2003.

SONDA 357

AKCE 2000; ARÚ Praha, M. Chytráček – M. Ježek, *popsal* M. Chytráček, *pův. znač.* řez; stavba; vertikální řez.

LOK. Praha 1 - Nové Město, Soukenická ul. čp. 1190/II, ppč. 370.

PIAN L/1; 1000 245; n.v. -/-/-; koor. 742104:42656 742102:42658 742099:42672.

LIT. hlášení - ; zpráva - ; NZ Chytráček – Ježek 2007; BZO - ; PSH Chytráček – Ježek 2003.

SONDA 358

AKCE 2000; Archaia, př. č. akce 239/00/Archaia, V. Kašpar, *pův. znač.* sonda 1; stavba; vertikální řez/sondáž.

LOK. Praha 1 - Nové Město, Senovážné nám. čp. 991/II, ppč. 163.

PIAN P/1; 1000 271; n.v. 196,2/-/191,40; koor. 741966:43223 741962:43224 741962:43230 741967:43229.

LIT. hlášení - ; zpráva - ; NZ Kašpar 2001c; BZO - ; PSH - .

SONDA 359

AKCE 2000; Archaia, př. č. akce 239/00/Archaia, V. Kašpar, *pův. znač.* sonda 2; stavba; vertikální řez/sondáž.

LOK. Praha 1 - Nové Město, Senovážné nám. čp. 991/II, ppč. 163.

PIAN P/1; 1000 271; n.v. 195,8/-/192,0; koor. 741972:43250 741969:43250 741969:43254 741972:43254.

LIT. hlášení - ; zpráva - ; NZ Kašpar 2001c; BZO - ; PSH - .

SONDA 360

AKCE 2000; Archaia, př. č. akce 239/00/Archaia, V. Kašpar, *pův. znač.* sonda 3; stavba; vertikální řez.

LOK. Praha 1 - Nové Město, Senovážné nám. čp. 991/II, ppč. 163.

PIAN B/1; 1000 271; n.v. 192,6/-/191,5; koor. 741938:43220.

LIT. hlášení - ; zpráva - ; NZ Kašpar 2001c; BZO - ; PSH - .

SONDA 361

AKCE 2000; Archaia, př. č. akce 239/00/Archaia, V. Kašpar, *pův. znač.* sonda 4; stavba; vertikální řez/sondáž.

LOK. Praha 1 - Nové Město, Senovážné nám. čp. 991/II, ppč. 163.

PIAN B/1; 1000 271; n.v. -/192,1; koor. 741954:43241.

LIT. hlášení - ; zpráva - ; NZ Kašpar 2001c; BZO - ; PSH - .

SONDA 362

AKCE 2000; Archaia, př. č. akce 239/00/Archaia, V. Kašpar, pův. znač. sonda 5; stavba; vertikální řez/sondáž.

LOK. Praha 1 - Nové Město, Senovážné nám. čp. 991/II, ppč. 163.

PIAN B/1; 1000 271; n.v. 196,0/190,20/nedosaženo; koor. 741929:43235.

LIT. hlášení - ; zpráva - ; NZ Kašpar 2001c; BZO - ; PSH - .

SONDA 363

AKCE 2000; Archaia, př. č. akce 239/00/Archaia, V. Kašpar, pův. znač. sonda 6; stavba; vertikální řez/sondáž.

LOK. Praha 1 - Nové Město, Senovážné nám. čp. 991/II, ppč. 163.

PIAN B/1; 1000 271; n.v. -/190,70/nedosaženo; koor. 741915:43234.

LIT. hlášení - ; zpráva - ; NZ Kašpar 2001c; BZO - ; PSH - .

SONDA 364

AKCE 2000; Archaia, př. č. akce 239/00/Archaia, V. Kašpar, pův. znač. sonda 7; stavba; vertikální řez.

LOK. Praha 1 - Nové Město, Senovážné nám. čp. 991/II, ppč. 163.

PIAN B/1; 1000 271; n.v. 194,4/192,45/192,72; koor. 741936:43255.

LIT. hlášení - ; zpráva - ; NZ Kašpar 2001c; BZO - ; PSH - .

SONDA 365

AKCE 2000; Archaia, př. č. akce 239/00/Archaia, V. Kašpar, pův. znač. sonda 8; stavba; vertikální řez/sondáž.

LOK. Praha 1 - Nové Město, Senovážné nám. čp. 991/II, ppč. 163.

PIAN B/1; 1000 271; n.v. -/190,50/nedosaženo; koor. 741925:43266.

LIT. hlášení - ; zpráva - ; NZ Kašpar 2001c; BZO - ; PSH - .

SONDA 366

AKCE 2000; Archaia, př. č. akce 239/00/Archaia, V. Kašpar, pův. znač. sonda 9; stavba; vertikální řez/sondáž.

LOK. Praha 1 - Nové Město, Senovážné nám. čp. 991/II, ppč. 163.

PIAN B/1; 1000 271; n.v. -/192,5; koor. 741944:43249.

LIT. hlášení - ; zpráva - ; NZ Kašpar 2001c; BZO - ; PSH - .

SONDA 367

AKCE 2000; Archaia, př. č. akce 218/00/Archaia, K. Svoboda – M. Bureš, popsál K. Svoboda, pův. znač. dvůr; stavba; vizuální průzkum; pozn. výška úrovně podloží, původně vztažena k současnému povrchu, je odvozena z výškopisu technické mapy v měř. 1:500.

LOK. Praha 1 - Nové Město, Dlážděná čp. 1004/II, ppč. 169.

PIAN P/2; 1000 271; n.v. -/191,4; koor. 742015:43177.

LIT. hlášení K. Svoboda – M. Bureš, čj.1613/00/ARÚ; zpráva - ; NZ - ; BZO Svoboda 2003a; PSH - .

SONDA 368

AKCE 2000; MMP, P. Starec, pův. znač. sonda S1; stavba; vertikální řez; pozn. akce evidována v databázi Pražské archeologické komise (cf. zápis z jejího zasedání dne 19. 5. 2000).

LOK. Praha 1 - Nové Město, Na Florenci čp. 1052/II, ppč. 217.

PIAN B/1; 1000 246; n.v. -/1-; koor. 741705:42913.

LIT. hlášení - ; zpráva - ; NZ - ; BZO - ; PSH - .

SONDA 369

AKCE 2000; MMP, P. Starec, pův. znač. sonda S2; stavba; vertikální řez; pozn. akce evidována v databázi Pražské archeologické komise (cf. zápis z jejího zasedání dne 19. 5. 2000).

LOK. Praha 1 - Nové Město, Na Florenci čp. 1412/II, ppč. 224.

PIAN B/1; 1000 246; n.v. -/1-; koor. 741678:42910.

LIT. hlášení - ; zpráva - ; NZ - ; BZO - ; PSH - .

SONDA 370

AKCE 2000; MMP, P. Starec, pův. znač. sonda K1; stavba; vertikální řez; pozn. akce evidována v databázi Pražské archeologické komise pod č. 8497.

LOK. Praha 1 - Nové Město, Václavské nám. čp. 799/II, ppč. 2097.

PIAN B/1; 1000 298; n.v. -/1-; koor. 742474:43852.

LIT. hlášení - ; zpráva - ; NZ - ; BZO - ; PSH - .

SONDA 371

AKCE 2000; MMP, P. Starec, pův. znač. sonda K2; stavba; vertikální řez; pozn. akce evidována v databázi Pražské archeologické komise pod č. 8497.

LOK. Praha 1 - Nové Město, Václavské nám. čp. 799/II, ppč. 2097.

PIAN B/1; 1000 298; n.v. -/-/-; koor. 742481:43843.

LIT. hlášení - ; zpráva - ; NZ - ; BZO - ; PSH - .

SONDA 372

AKCE 2001; PÚPP, př. č. akce 1/01/PÚPP, M. Wallisová, pův. znač. sondy I–VIII; stavba; vertikální řez/plošný odkryv.

LOK. Praha 1 - Nové Město, Václavské nám. čp. 799/II, ppč. 2097.

PIAN P/1; 1000 298; n.v. -/-/-; koor. 742477:43844 742474:43848 742475:43850 742482:43859 742486:43856 742484:43853 742485:43852 742483:43849 742481:43850.

LIT. hlášení M. Wallisová, čj. 3904/02/ARÚ; zpráva - ; NZ - ; BZO Wallisová 2003d; PSH Wallisová 2004d.

SONDA 373

AKCE 2000–2001; Archaia, V. Kašpar; pův. znač. nepodsklepený průjezd; stavba; orientační zjištění.

LOK. Praha 1 - Nové Město, Na Florenci čp. 1270/II, ppč. 223.

PIAN P/1; 1000 246; n.v. 194,00/-/190,60–190,20; koor. 741650:42905 741648:42902 741635:42910 741637:42914.

LIT. hlášení V. Kašpar, čj. 764/01/ARÚ; zpráva - ; NZ - ; BZO Kašpar 2003c; PSH - .

SONDA 374

AKCE 1999; PÚPP, př. č. akce 19/99/PÚPP, Z. Dragoun, pův. znač. sonda I; stavba; vertikální řez/sonda; pozn. podle dokumentace v Archivu PÚPP, složka A4 č. 100.

LOK. Praha 1 - Staré Město, Rybná ul. čp. 693/I, ppč. 711.

PIAN L/1; 1000 245; n.v. -/-/-; koor. 742396:42756 742393 42767.

LIT. hlášení - ; zpráva - ; NZ - ; BZO - ; PSH - .

SONDA 375

AKCE 1999; PÚPP, př. č. akce 19/99/PÚPP, Z. Dragoun, pův. znač. sonda II; stavba; vertikální řez/sonda; pozn. podle dokumentace v Archivu PÚPP, složka A4 č. 100.

LOK. Praha 1 - Staré Město, Rybná ul. čp. 693/I, ppč. 711.

PIAN L/1; 1000 245; n.v. -/-/-; koor. 742414:42759 742411:42769.

LIT. hlášení - ; zpráva - ; NZ - ; BZO - ; PSH - .

SONDA 376

AKCE 1999; PÚPP, př. č. akce 19/99/PÚPP, Z. Dragoun, pův. znač. sonda III; stavba; vertikální řez/sonda; pozn. podle dokumentace v Archivu PÚPP, složka A4 č. 100.

LOK. Praha 1 - Staré Město, Rybná ul. čp. 693/I, ppč. 711.

PIAN L/1; 1000 245; n.v. -/-/-; koor. 742422:42784 742425:42785.

LIT. hlášení - ; zpráva - ; NZ - ; BZO - ; PSH - .

SONDA 377

AKCE 2001; PÚPP, př. č. akce 36/01/PÚPP, M. Omelka, pův. znač. záp. rozšíření výzkumu; stavba; sonda.

LOK. Praha 1 - Staré Město, Rybná ul. čp. 693/I, ppč. 711.

PIAN P/1; 1000 245; n.v. -/-/187,30–187,20; koor. 742442:42786 742432:42783 742431:42787 742442:42790.

LIT. hlášení M. Omelka, čj. 3902/02/ARÚ; zpráva - ; NZ - ; BZO Omelka 2003q; PSH Omelka 2004c; dále Omelka 2002b.

SONDA 378

AKCE 2001; PÚPP, př. č. akce 36/01/PÚPP, M. Omelka, pův. znač. vých. rozšíření výzkumu; stavba; sonda.

LOK. Praha 1 - Staré Město, Rybná ul. čp. 693/I, ppč. 711.

PIAN P/1; 1000 245; n.v. -/-/187,05; koor. 742391:42770 742386:42767 742385:42769 742391:42772.

LIT. hlášení M. Omelka, čj. 8147/02/ARÚ; zpráva - ; NZ - ; BZO Omelka 2003p; PSH Omelka 2004c; dále Omelka 2002b.

SONDA 379

AKCE 2001; Archaia, př. č. akce 0018/01/Archaia, J. Jeřáb, pův. znač. statická sonda; stavba; vertikální řez.

LOK. Praha 1 - Nové Město, Truhlářská ul. čp. 1114/II, ppč. 465.

PIAN B/1; 1000 245; n.v. 189,58/188,15/188,65; koor. 742171:42803.

LIT. hlášení - ; zpráva Jeřáb 2001d; NZ - ; BZO Jeřáb 2003c (zde pod adresou čp. 1145/II); PSH Jeřáb 2004 (zde pod adresou čp. 1145/II).

SONDA 380

AKCE 2001; MMP, př. č. akce A152/2002/MMP, P. Starec, pův. znač. sonda 1 – stavební jáma; stavba; sonda; anal. osteo.

LOK. Praha 1 - Nové Město, Panská ul. čp. 895/II, ppč. 591 (592).

PIAN P/1; 1000 271 (270); *n.v.* 196,00/192,80/193,12; *koor.* 742506:43404 742504:43402 742492:43419 742495:43421.

LIT. *hlášení* - ; *posudky* Kovačiková 2002; *zpráva* - ; *NZ* - ; *BZO* - ; *PSH* - .

SONDA 381

AKCE 2001; MMP, *př. č. akce* A152/2002/MMP, P. Starec, *pův. znač.* sonda 2 – kanalizační šachta; stavba; sonda; *pozn.* zastižená úroveň podloží uměle snížena.

LOK. Praha 1 - Nové Město, Panská ul. čp. 895/II, ppč. 591.

PIAN L/1; 1000 271; *n.v.* 196,10/192,10/193,30; *koor.* 742476:43393 742473:43392.

LIT. *hlášení* - ; *zpráva* - ; *NZ* - ; *BZO* - ; *PSH* - .

SONDA 382

AKCE 2001; MMP, *př. č. akce* A151/2002/MMP, P. Starec, *pův. znač.* oprava kanalizace – šachta 2; inženýrské sítě; vertikální řez; *pozn.* zastižená úroveň podloží uměle snížena. Akce evidována v přírůstkové knize výzkumů MMP a v databázi Pražské archeologické komise (cf. zápis z jejího zasedání dne 13.4.2001).

LOK. Praha 1 - Staré Město, Na Příkopě před čp. 958/I, ppč. 1075.

PIAN B/1; 1000 271; *n.v.* 194,95/191,45/192,31; *koor.* 742486:43228.

LIT. *hlášení* - ; *zpráva* - ; *NZ* - ; *BZO* - ; *PSH* - .

SONDA 383

AKCE 2001; MMP, P. Starec, *pův. znač.* vodovodní přípojka; inženýrské sítě; orientační zjištění.

LOK. Praha 1 - Nové Město, Senovážné náměstí před čp. 1585/II, ppč. 2330.

PIAN L/1; 1000 271; *n.v.* 195,63/194,13/nedosaženo; *koor.* 742054:43276 742054:43285.

LIT. *hlášení* - ; *zpráva* - ; *NZ* - ; *BZO* - ; *PSH* - .

SONDA 384

AKCE 2001; MMP, *př. č. akce* A153/2002/MMP, P. Starec, *pův. znač.* sonda v interiéru věže; stavba; sonda; *anal.* osteo.

LOK. Praha 1 - Nové Město, Senovážné náměstí čp. 975/II, ppč. 528 (Jindřišská věž).

PIAN P/1; 1000 271; *n.v.* 195,07/188,62/192,62; *koor.* 742224:43355 742219:43351 742214:43358 742219:43362.

LIT. *hlášení* - ; *posudky* Šamata – Kovačiková 2002; *zpráva* - ; *NZ* - ; *BZO* - ; *PSH* - ; *dále* Starec 2003a.

SONDA 385

AKCE 2001; MMP, P. Starec, *pův. znač.* kanalizační rýha 1–2 (3. etapa rekonstrukce); stavba; orientační zjištění/vertikální řez; *pozn.* akce evidována v databázi Pražské archeologické komise pod č. 7718 (cf. zápis z jejího zasedání dne 22.6.2001).

LOK. Praha 1 - Nové Město, Jindřišská čp. 909/II, ppč. 48 (budova Hlavní pošty).

PIAN L/1; 1000 298; *n.v.* -/-/-; *koor.* 742380:43599 742349:43577.

LIT. *hlášení* - ; *zpráva* - ; *NZ* - ; *BZO* - ; *PSH* - .

SONDA 386

AKCE 2001; MMP, P. Starec, *pův. znač.* kanalizační rýha 3–4 (3. etapa rekonstrukce); stavba; orientační zjištění/vertikální řez; *pozn.* akce evidována v databázi Pražské archeologické komise pod č. 7718 (cf. zápis z jejího zasedání dne 22.6.2001).

LOK. Praha 1 - Nové Město, Jindřišská čp. 909/II, ppč. 48 (budova Hlavní pošty).

PIAN L/1; 1000 298; *n.v.* -/-/-; *koor.* 742382:43588 742371:43606.

LIT. *hlášení* - ; *zpráva* - ; *NZ* - ; *BZO* - ; *PSH* - .

SONDA 387

AKCE 2001; MMP, P. Starec, *pův. znač.* kanalizační rýha 5–6 (3. etapa rekonstrukce); stavba; orientační zjištění/vertikální řez; *pozn.* akce evidována v databázi Pražské archeologické komise pod č. 7718 (cf. zápis z jejího zasedání dne 22.6.2001).

LOK. Praha 1 - Nové Město, Jindřišská čp. 909/II, ppč. 48 (budova Hlavní pošty).

PIAN L/1; 1000 298; *n.v.* -/-/-; *koor.* 742365:43577 742353:43594.

LIT. *hlášení* - ; *zpráva* - ; *NZ* - ; *BZO* - ; *PSH* - .

SONDA 388

AKCE 2001; Archaia, P. Juřina, *pův. znač.* zjišťovací výzkum; stavba; skupina sond a vertikálních řezů v ploše vymezené koordinátami.

LOK. Praha 1 - Nové Město, Hybernská ul. čp. 1033/II, ppč. 501.

PIAN P/1; 1000 271; *n.v.* -/-/-; *koor.* 742117:43094 742106:43095 742108:43114 742071:43118 742072:43132 742120:43127.

LIT. hlášení - ; zpráva Juřina 2001b; NZ - ; BZO - ; PSH Juřina 2004a; dále Hanzlíková – Juřina 2003; Juřina 2007.

SONDA 389

AKCE 2001; Archaia, P. Juřina, *pův. znač.* záchranný výzkum; stavba; plošný odkryv/dohled.

LOK. Praha 1 - Nové Město, Hybernská ul. čp. 1033/II, ppč. 501.

PIAN P/1; 1000 271; n.v. -/-/-; koor. 742117:43094 742106:43095 742108:43114 742071:43118 742072:43132 742120:43127.

LIT. hlášení - ; zpráva Juřina 2001b; NZ - ; BZO - ; PSH Juřina 2004a; dále Hanzlíková – Juřina 2003; Juřina 2007.

SONDA 390

AKCE 2001–2002; Archaia, *př. č. akce* 197/2001/Archaia, V. Kašpar, *pův. znač.* sonda 1; stavba; sonda,

LOK. Praha 1 - Nové Město, Senovážné náměstí čp. 987/II, ppč. 150.

PIAN B/1; 1000 271; n.v. 192,43/190,05/192,46; koor. 741933:43306.

LIT. hlášení - ; zpráva - ; NZ Kašpar 2002c; BZO Kašpar 2004b; PSH Kašpar 2004g.

SONDA 391

AKCE 2001–2002; Archaia, *př. č. akce* 32/2001/Archaia, V. Kašpar, *pův. znač.* záchranný výzkum; stavba; skupina 12 sond (č. 391a–k) v ploše vymezené koordinátami; *anal. geolo.*

LOK. Praha 1 - Nové Město, Senovážné náměstí čp. 991/II, ppč. 163.

PIAN P/1; 1000 271; n.v. -/-/192,50–192,00; koor. 741963:43219 741889:43236 741896:43263 741965:43261 741972:43257 741973:43240.

LIT. hlášení - ; posudky Zavřel 2003r; zpráva - ; NZ Kašpar 2003p; BZO Kašpar 2004a; PSH Kašpar 2006ch; dále Kašpar 2003f.

SONDA 392

AKCE 2003; MMP, *př. č. akce* A12/2003/MMP, P. Starec, *pův. znač.* zjišťovací sonda 1; stavba; sonda; *pozn.* podloží tvořeno půdním typem.

LOK. Praha 1 - Nové Město, Opletalova čp. 1402/II, ppč. 95.

PIAN B/1; 1000 298; n.v. 201,34/197,74/197,84; koor. 742140:43600.

LIT. hlášení - ; zpráva - ; NZ - ; BZO - ; PSH Starec 2006d.

SONDA 393

AKCE 2003; MMP, *př. č. akce* A12/2003/MMP, P. Starec, *pův. znač.* zjišťovací sonda 2; stavba; sonda; *pozn.* podloží tvořeno půdním typem.

LOK. Praha 1 - Nové Město, Opletalova čp. 1402/II, ppč. 95.

PIAN B/1; 1000 298; n.v. 201,34/197,74/197,84; koor. 742149:43588.

LIT. hlášení - ; zpráva - ; NZ - ; BZO - ; PSH Starec 2006d .

SONDA 394

AKCE 2003; MMP, *př. č. akce* A12/2003/MMP, P. Starec, *pův. znač.* plocha dvora; stavba; plošný odkryv; *pozn.* podloží tvořeno půdním typem.

LOK. Praha 1 - Nové Město, Opletalova čp. 1402/II, ppč. 95.

PIAN P/1; 1000 298; n.v. 200,94/197,50/197,65; koor. 742154:43590 742144:43583 742133:43597 742144:43605.

LIT. hlášení - ; zpráva - ; NZ - ; BZO - ; PSH Starec 2006d.

SONDA 395

AKCE 2003; MMP, *př. č. akce* A12/2003/MMP, P. Starec, *pův. znač.* plocha nepodsklepeného zadního dvorního křídla; stavba; plošný odkryv; *pozn.* podloží tvořeno půdním typem.

LOK. Praha 1 - Nové Město, Opletalova čp. 1402/II, ppč. 95.

PIAN P/1; 1000 298; n.v. 201,35/195,38/197,54; koor. 742159:43584 742149:43575 742143:43583 742154:43590.

LIT. hlášení - ; zpráva - ; NZ - ; BZO - ; PSH Starec 2006d.

SONDA 396

AKCE 2003; MMP, *př. č. akce* A12/2003/MMP, P. Starec, *pův. znač.* plocha podsklepeného západního křídla; stavba; skupina sond/dohled.

LOK. Praha 1 - Nové Město, Opletalova čp. 1402/II, ppč. 95.

PIAN P/1; 1000 298; n.v. 198,75/197,43/197,96; koor. 742169:43591 742159:43584 742144:43605 742154:43611.

LIT. hlášení - ; zpráva - ; NZ - ; BZO - ; PSH Starec 2006d.

SONDA 397

AKCE 2003; MMP, *př. č. akce* A12/2003/MMP, P. Starec, *pův. znač.* plocha předního dvorního křídla; stavba; skupina vertikálních řezů.

LOK. Praha 1 - Nové Město, Opletalova čp. 1402/II, ppč. 95.

PIAN P/1; 1000 298; *n.v.* 198,75/197,43/197,96; *koor.* 742154:43611 742137:43600 742129:43612 742142:43625 742145:43625.

LIT. *hlášení* - ; *zpráva* - ; *NZ* - ; *BZO* - ; *PSH* Starec 2006d.

SONDA 398

AKCE 2003; MMP, P. Starec, *pův. znač.* kanalizační přípojka; inženýrské sítě; vertikální řez; *pozn.* zastížená úroveň podloží uměle snížena. Akce evidována v databázi Pražské archeologické komise (cf. zápis z jejího zasedání dne 19.12.2003).

LOK. Praha 1 - Nové Město, Panská čp. 891/II, ppč. 557.

PIAN L/2; 1000 271; *n.v.* 196,04/192,04/192,54; *koor.* 742430:43387.

LIT. *hlášení* - ; *zpráva* - ; *NZ* - ; *BZO* - ; *PSH* - .

SONDA 399

AKCE 2003; Archaia, *př. č. akce* P71/2003/Archaia, J. Jeřáb, *pův. znač.* kanalizace; inženýrské sítě; vertikální řez; lidské kosti.

LOK. Praha 1 - Nové Město, Klimentská ul. ppč. 2355 (exteriér kostela sv. Klimenta ppč. 313).

PIAN L/1; 1000 245; *n.v.* 191,10/188,20/nedosaženo; *koor.* 742211:42602 742198:42596.

LIT. *hlášení* J. Jeřáb, čj. 1742/05/ARÚ; *zpráva* Jeřáb 2004b; *NZ* - ; *BZO* Jeřáb 2007; *PSH* Jeřáb – Kašpar 2006a; *dále* Jeřáb – Kašpar 2005.

SONDA 400

AKCE 2003–2004; Archaia, *př. č. akce* P42/2003/Archaia, V. Kašpar, *pův. znač.* barokní krypta; stavba; lidské kosti.

LOK. Praha 1 - Nové Město, Biskupská ulice, kostel sv. Petra, ppč. 248.

PIAN L/1; 1000 246; *n.v.* 189,80/187,60/nedosaženo; *koor.* 741830:42731 741824:42732.

LIT. *hlášení* - ; *zpráva* - ; *NZ* - ; *BZO* - ; *PSH* Kašpar 2006g; *dále* Kašpar 2004n.

SONDA 401

AKCE 2003–2004; Archaia Praha, *př. č. akce* ARCH 1/2003, P. Juřina, *pův. znač.* úsek ARP1; stavba; plošný odkryv; *anal.* geolo.

LOK. Praha 1 - Nové Město, nám. Republiky čp. 1078/II, ppč. 460.

PIAN P/1; 1000 245; *n.v.* -/-/-; *koor.* 742262:42890 742261:42878 742240:42840 742213:42860 742214:42862 742190:42921 742248:42946 742258:42918 742242:42912 742246:42901 742245:42892.

LIT. *hlášení* - ; *posudky* Zavřel 2006f; *zpráva* - ; *NZ* - ; *BZO* - ; *PSH* Juřina – Kašpar 2006; Juřina – Valkony a Vyšohlíd 2006; *dále* Havrda et al. 2004–2005; Juřina 2006; Juřina – Valkony – Vyšohlíd 2007; Juřina et al. 2007; Vyšohlíd 2007a; 2007b.

SONDA 402

AKCE 2003–2004; Archaia Praha, *př. č. akce* P 0001/2003, V. Kašpar, *pův. znač.* úsek ARP2; stavba; plošný odkryv; *anal.* geolo.

LOK. Praha 1 - Nové Město, nám. Republiky čp. 1078/II, ppč. 460.

PIAN P/1; 1000 245; *n.v.* -/-/-; *koor.* 742220:42857 742193:42842 742155:42931 742170:42938 742181:42936 742215:42940 742214:42863 742213:42861.

LIT. *hlášení* - ; *posudky* Zavřel 2006f; *zpráva* - ; *NZ* - ; *BZO* - ; *PSH* Juřina – Kašpar 2006; Kašpar et al. 2006; *dále* Havrda et al. 2004–2005; Juřina et al. 2007; Kašpar 2004e; 2005e; 2006l; 2007h; Kašpar et al. 2007; Vyšohlíd 2007a; 2007b; Žegklitz 2006.

SONDA 403

AKCE 2003–2004; Archaia Brno, P. Kováčik, *pův. znač.* úsek ARB; stavba; plošný odkryv; *anal.* geolo.

LOK. Praha 1 - Nové Město, nám. Republiky čp. 1078/II, ppč. 460.

PIAN P/1; 1000 245; *n.v.* -/-/-; *koor.* 742193:42841 742178:42833 742167:42830 742130:42918 742155:42931.

LIT. *hlášení* - ; *posudky* Zavřel 2006f; *zpráva* - ; *NZ* - ; *BZO* - ; *PSH* Juřina – Kašpar 2006; Kováčik – Schön a Veselá 2006.; *dále* Havrda et al. 2004–2005; Juřina et al. 2007; Kováčik – Schön – Veselá – Vyšohlíd 2007a; 2007b.

SONDA 404

AKCE 2003–2004; PÚPP, *př. č. akce* 1/03-04/PÚPP, J. Podliska, M. Omelka, J. Havrda, *pův. znač.* úsek NPÚ; stavba; plošný odkryv; *anal.* geolo.

LOK. Praha 1 - Nové Město, nám. Republiky čp. 1078/II, ppč. 460.

- PIAN** P/1; 1000 245; n.v. -/-/-; koor. 742172:42818 742156:42809 742155:42810 742137:42802 742116:42863 742124:42867 742117:42888 742127:42894 742118:42913 742130:42918.
- LIT.** hlášení - ; posudky Zavřel 2006f; zpráva - ; NZ - ; BZO Havrda – Omelka – Podliska 2007; PSH Juřina – Kašpar 2006; Havrda et al. 2006.; dále Havrda et al. 2004–2005; Juřina et al. 2007; Kovář – Omelka – Podliska 2007; Omelka – Podliska 2004; Vyšehrad 2007a; 2007b.

SONDA 405

- AKCE** 2004; Archaia, př. č. akce P42/2004/Archaia, V. Kašpar, pův. znač. zjišťovací výzkum; stavba; skupina sond v ploše vymezené koordinátami; anal. geolo.
- LOK.** Praha 1 - Nové Město, Na Poříčí čp. 1076/II, ppč. 483.
- PIAN** P/1; 1000 245; n.v. -/-/-; koor. 742128:43825 742109:43820 742089:43880 742115:43890 742124:43867 742120:43864 742121:43844.
- LIT.** hlášení - ; zpráva - ; NZ - ; BZO - ; PSH Kašpar 2006f; dále Kašpar 2005d; 2007g..

SONDA 406

- AKCE** 2004; Archaia, př. č. akce P42/2004/Archaia, V. Kašpar, pův. znač. záchranný výzkum; stavba; plošný odkryv; anal. geolo.
- LOK.** Praha 1 - Nové Město, Na Poříčí čp. 1076/II, ppč. 483.
- PIAN** P/1; 1000 245; n.v. -/-/192,30–191,30; koor. 742128:43825 742109:43820 742089:43880 742115:43890 742124:43867 742120:43864 742121:43844.
- LIT.** hlášení - ; zpráva - ; NZ - ; BZO - ; PSH Kašpar 2006f; dále Kašpar 2005d; 2006k; 2007g.

SONDA 407

- AKCE** 2004; MMP, př. č. akce A48/2005/MMP, P. Starec, pův. znač. dvůr – sonda 1; stavba; sonda; podloží tvořené půdním typem.
- LOK.** Praha 1 - Nové Město, Jindřišská čp. 940/II, ppč. 68.
- PIAN** P/1; 1000 271; n.v. 195,63/193,47/194,63; koor. 742292:43468 742287:43464 742289:43462 742294:43466.
- LIT.** hlášení - ; zpráva - ; NZ - ; BZO - ; PSH Starec 2007b; dále Starec 2006a.

SONDA 408

- AKCE** 2004; MMP, př. č. akce A48/2005/MMP, P. Starec, pův. znač. dvůr – sonda 2; stavba; sonda; podloží tvořené půdním typem.
- LOK.** Praha 1 - Nové Město, Jindřišská čp. 940/II, ppč. 68.
- PIAN** P/1; 1000 271; n.v. 195,49/193,55/194,52; koor. 742294:43459 742293:43461 742291:43460 742293:43458.
- LIT.** hlášení - ; zpráva - ; NZ - ; BZO - ; PSH Starec 2007b; dále Starec 2006a.

SONDA 409

- AKCE** 2004; MMP, př. č. akce A48/2005/MMP, P. Starec, pův. znač. dvůr – sonda 3; stavba; sonda; podloží tvořené půdním typem.
- LOK.** Praha 1 - Nové Město, Jindřišská čp. 940/II, ppč. 68.
- PIAN** P/1; 1000 271; n.v. 195,40/191,32/194,23; koor. 742302:43456 742298:43460 742295:43462 742298:43454 742300:43455 742301:43454.
- LIT.** hlášení - ; zpráva - ; NZ - ; BZO - ; PSH Starec 2007b; dále Starec 2006a.

SONDA 410

- AKCE** 2004; MMP, př. č. akce A48/2005/MMP, P. Starec, pův. znač. V křídlo – sonda 4; stavba; sonda.
- LOK.** Praha 1 - Nové Město, Jindřišská čp. 940/II, ppč. 68.
- PIAN** B/1; 1000 271; n.v. 195,50/194,40/nedosaženo; koor. 742287:43462.
- LIT.** hlášení - ; zpráva - ; NZ - ; BZO - ; PSH Starec 2007b; dále Starec 2006a.

SONDA 411

- AKCE** 2004; MMP, př. č. akce A48/2005/MMP, P. Starec, pův. znač. Z křídlo – sonda 5; stavba; sonda; podloží tvořené půdním typem.
- LOK.** Praha 1 - Nové Město, Jindřišská čp. 940/II, ppč. 68.
- PIAN** P/1; 1000 271; n.v. 195,88/190,48/194,06; koor. 742297:43470 742296:43472 742292:43470 742294:43467.
- LIT.** hlášení - ; zpráva - ; NZ - ; BZO - ; PSH Starec 2007b; dále Starec 2006a.

SONDA 412

- AKCE** 2004; MMP, P. Starec, pův. znač. výkop pro sanaci základů domu; stavba; orientační zjištění/vertikální řez; pozn. akce evidována pouze v databázi Pražské archeologické komise (cf. zápis z jejího zasedání dne 1.10.2004).

LOK. Praha 1 - Nové Město, Senovážné nám. před čp. 872/II, ppč. 2330 (Jindřišská před čp. 872/II, ppč. 2329).
PIAN L/1 1000 271; n.v. -/-/-; koor. 742248:43841 742246:43840 742239:43848 742240:43854 742246:43861 742248:43859 742243:43853 742242:43849.
LIT. hlášení - ; zpráva - ; NZ - ; BZO - ; PSH - .

SONDA 413

AKCE 2004; Archaia, př. č. akce P3/05/Archaia, V. Kašpar. pův. znač. sonda K1; stavba; sonda.
LOK. Praha 1 - Nové Město, Senovážné nám. čp. 1465/II, ppč. 520/1.
PIAN L/1; 1000 271; n.v. 196,07/191,92/nedosaženo; koor. 742122:43246 742123:43249.
LIT. hlášení - ; zpráva - ; NZ Kašpar 2004m; BZO - ; PSH Kašpar 2007e; dále Kašpar 2006u.

SONDA 414

AKCE 2004; Archaia, př. č. akce P3/05/Archaia, V. Kašpar. pův. znač. sonda K4; stavba; sonda.
LOK. Praha 1 - Nové Město, Senovážné nám. čp. 1465/II, ppč. 520/1.
PIAN B/1; 1000 271; n.v. 195,54/191,98/nedosaženo; koor. 742109:43248.
LIT. hlášení - ; zpráva - ; NZ Kašpar 2004m; BZO - ; PSH Kašpar 2007e; dále Kašpar 2006u.

SONDA 415

AKCE 2004; Archaia, př. č. akce P117/04/Archaia, V. Kašpar. pův. znač. zjišťovací výzkum – sonda 1; stavba; vertikální řez; anal. geolo/pabot/palyn.
LOK. Praha 1 - Nové Město, Politických vězňů čp. 913/II, ppč. 52.
PIAN L/1; 1000 298; n.v. 201,90/198,15/199,70–199,60; koor. 742318:43703 742315:43707.
LIT. hlášení - ; posudky Zavřel 2005a; zpráva - ; NZ Kašpar 2005c; BZO - ; PSH Kašpar 2006h; dále Kašpar 2005g; 2005h; Zavřel 2006e.

SONDA 416

AKCE 2004; Archaia, př. č. akce P117/04/Archaia, V. Kašpar. pův. znač. zjišťovací výzkum – sonda 2; stavba; vertikální řez.
LOK. Praha 1 - Nové Město, Politických vězňů čp. 913/II, ppč. 52.
PIAN L/1; 1000 298; n.v. 202,02/198,30/198,96; koor. 742345:43696 742338:43696.
LIT. hlášení - ; zpráva - ; NZ Kašpar 2005c; BZO - ; PSH Kašpar 2006h; dále Kašpar 2005g; 2005h; Zavřel 2006e.

SONDA 417

AKCE 2004; Archaia, př. č. akce P117/04/Archaia, V. Kašpar. pův. znač. zjišťovací výzkum – sonda 3; stavba; vertikální řez.
LOK. Praha 1 - Nové Město, Politických vězňů čp. 913/II, ppč. 52.
PIAN L/1; 1000 298; n.v. 200,75/198,00/199,55–199,45; koor. 742292:43684 742289:43683.
LIT. hlášení - ; zpráva - ; NZ Kašpar 2005c; BZO - ; PSH Kašpar 2006h; dále Kašpar 2005g; 2005h; Zavřel 2006e.

SONDA 418

AKCE 2004; Archaia, př. č. akce P117/04/Archaia, V. Kašpar. pův. znač. zjišťovací výzkum – sonda 4; stavba; vertikální řez.
LOK. Praha 1 - Nové Město, Politických vězňů čp. 913/II, ppč. 52.
PIAN L/1; 1000 298; n.v. 201,13/197,55/199,18–198,73; koor. 742324:43682 742322:43685.
LIT. hlášení - ; zpráva - ; NZ Kašpar 2005c; BZO - ; PSH Kašpar 2006h; dále Kašpar 2005g; 2005h; Zavřel 2006e.

SONDA 419

AKCE 2004; Archaia, př. č. akce P117/04/Archaia, V. Kašpar. pův. znač. zjišťovací výzkum – sonda 5; stavba; vertikální řez.
LOK. Praha 1 - Nové Město, Politických vězňů čp. 913/II, ppč. 52.
PIAN L/1; 1000 298; n.v. 200,32/197,60/199,30–199,10; koor. 742298:43689 742295:43692.
LIT. hlášení - ; zpráva - ; NZ Kašpar 2005c; BZO - ; PSH Kašpar 2006h; dále Kašpar 2005g; 2005h; Zavřel 2006e.

SONDA 420

AKCE 2004; Archaia, př. č. akce P117/04/Archaia, V. Kašpar. pův. znač. zjišťovací výzkum – sonda 6; stavba; vertikální řez.
LOK. Praha 1 - Nové Město, Politických vězňů čp. 913/II, ppč. 52.
PIAN L/1; 1000 298; n.v. 200,75/197,94/199,06; koor. 742309:43673 742306:43676.
LIT. hlášení - ; zpráva - ; NZ Kašpar 2005c; BZO - ; PSH Kašpar 2006h; dále Kašpar 2005g; 2005h; Zavřel 2006e.

SONDA 421

AKCE 2004; Archaia, př. č. akce P117/04/Archaia, V. Kašpar. pův. znač. zjišťovací výzkum – sonda 7; stavba; vertikální řez.

LOK. Praha 1 - Nové Město, Politických vězňů čp. 913/II, ppč. 52.

PIAN L/1; 1000 298; n.v. 200,90/198,13/199,12–199,06; koor. 742303:43668 742301:43671.

LIT. hlášení - ; zpráva - ; NZ Kašpar 2005c; BZO - ; PSH Kašpar 2006h; dále Kašpar 2005g; 2005h; Zavřel 2006e.

SONDA 422

AKCE 2004; Archaia, př. č. akce P117/04/Archaia, V. Kašpar. pův. znač. zjišťovací výzkum – sonda 8; stavba; vertikální řez.

LOK. Praha 1 - Nové Město, Politických vězňů čp. 913/II, ppč. 52.

PIAN L/1; 1000 298; n.v. 201,52/197,70/199,65–199,60; koor. 742311:43700 742308:43704.

LIT. hlášení - ; zpráva - ; NZ Kašpar 2005c; BZO - ; PSH Kašpar 2006h; dále Kašpar 2005g; 2005h; Zavřel 2006e.

SONDA 423

AKCE 2005; Archaia, př. č. akce P126/04/Archaia, V. Kašpar. pův. znač. záchranný výzkum – sonda 9; stavba; vertikální řez.

LOK. Praha 1 - Nové Město, Politických vězňů čp. 913/II, ppč. 52.

PIAN L/1; 1000 298; n.v. 201,75/198,80/199,55–199,25; koor. 742327:43693 742310:43698.

LIT. hlášení - ; zpráva - ; NZ Kašpar 2005c; BZO - ; PSH Kašpar 2006h; 2007d; dále Kašpar 2005g; 2006n; Zavřel 2006e.

SONDA 424

AKCE 2005; Archaia, př. č. akce P126/04/Archaia, V. Kašpar. pův. znač. záchranný výzkum – sonda 10; stavba; vertikální řez.

LOK. Praha 1 - Nové Město, Politických vězňů čp. 913/II, ppč. 52.

PIAN L/1; 1000 298; n.v. 201,80/199,05/nedosaženo; koor. 742332:43692 742322:43686.

LIT. hlášení - ; zpráva - ; NZ Kašpar 2005c; BZO - ; PSH Kašpar 2006h; 2007d; dále Kašpar 2005g; 2006n; Zavřel 2006e.

SONDA 425

AKCE 2005; Archaia, př. č. akce P126/04/Archaia, V. Kašpar. pův. znač. záchranný výzkum – sonda 11; stavba; sonda.

LOK. Praha 1 - Nové Město, Politických vězňů čp. 913/II, ppč. 52.

PIAN B/1; 1000 298; n.v. 200,30/199,30/199,30; koor. 742326:43689.

LIT. hlášení - ; zpráva - ; NZ Kašpar 2005c; BZO - ; PSH Kašpar 2006h; 2007d; dále Kašpar 2005g; 2006n; Zavřel 2006e.

SONDA 426

AKCE 2005; Archaia, př. č. akce P126/04/Archaia, V. Kašpar. pův. znač. záchranný výzkum – sonda 12; stavba; sonda.

LOK. Praha 1 - Nové Město, Politických vězňů čp. 913/II, ppč. 52.

PIAN B/1; 1000 298; n.v. 201,42/199,60/199,65–199,60; koor. 742313:43701.

LIT. hlášení - ; zpráva - ; NZ Kašpar 2005c; BZO - ; PSH Kašpar 2006h; 2007d; dále Kašpar 2005g; 2006n; Zavřel 2006e.

SONDA 427

AKCE 2005; Archaia, př. č. akce P126/04/Archaia, V. Kašpar. pův. znač. záchranný výzkum – sonda 13; stavba; sonda.

LOK. Praha 1 - Nové Město, Politických vězňů čp. 913/II, ppč. 52.

PIAN B/1; 1000 298; n.v. 201,11/199,12/199,16–199,12; koor. 742323:43685.

LIT. hlášení - ; zpráva - ; NZ Kašpar 2005c; BZO - ; PSH Kašpar 2006h; 2007d; dále Kašpar 2005g; 2006n; Zavřel 2006e.

SONDA 428

AKCE 2005; Archaia, př. č. akce P126/04/Archaia, V. Kašpar. pův. znač. záchranný výzkum – sonda 14; stavba; sonda.

LOK. Praha 1 - Nové Město, Politických vězňů čp. 913/II, ppč. 52.

PIAN L/1; 1000 298; n.v. 201,85/199,50/199,70–199,60; koor. 742337:43691 742321:43713.

LIT. hlášení - ; zpráva - ; NZ Kašpar 2005c; BZO - ; PSH Kašpar 2006h; 2007d; dále Kašpar 2005g; 2006n; Zavřel 2006e.

SONDA 429

- AKCE** 2005; Archaia, *př. č. akce P130/05/Archaia*, V. Kašpar – D. Polcar, *popsal* autoři a J. Poledne, *pův. znač.* záchranný výzkum; stavba; vertikální řez; *anal. geolo.*
- LOK.** Praha 1 - Nové Město, Truhlářská čp. 1520/II, ppč. 415.
- PIAN** P/1; 1000 245; *n.v.* 187,20/184,21/185,97–185,60; *koor.* 742124:42727 742121:42726 742119:42732 742122:42733.
- LIT.** *hlášení* - ; *posudky* Zavřel 2006b; *zpráva* - ; NZ Kašpar – Polcar 2006; *BZO* - ; *PSH* Kašpar – Polcar 2007c; *dále* Kašpar 2006p; 2007a, 39; 2007j.

SONDA 430

- AKCE** 2005; Archaia, *př. č. akce P132/05/Archaia*, V. Kašpar – D. Polcar, *popsal* autoři a J. Poledne, *pův. znač.* sonda S1; stavba; vertikální řez/sonda; *anal. geolo.*
- LOK.** Praha 1 - Nové Město, Truhlářská čp. 1117/II, ppč. 468.
- PIAN** L/1; 1000 245; *n.v.* 192,02/189,96/190,08; *koor.* 742094:42832 742093:42836.
- LIT.** *hlášení* - ; *posudky* Zavřel 2006c; *zpráva* - ; NZ Kašpar – Polcar – Poledne 2006; *BZO* - ; *PSH* - .

SONDA 431

- AKCE** 2005; Archaia, *př. č. akce P132/05/Archaia*, V. Kašpar – D. Polcar, *popsal* autoři a J. Poledne, *pův. znač.* sonda S2; stavba; vertikální řez.
- LOK.** Praha 1 - Nové Město, Truhlářská čp. 1117/II, ppč. 468.
- PIAN** L/1; 1000 245; *n.v.* 191,92/189,80/nedosaženo; *koor.* 742095:42827 742094:42830.
- LIT.** *hlášení* - ; *zpráva* - ; NZ Kašpar – Polcar – Poledne 2006; *BZO* - ; *PSH* - .

SONDA 432

- AKCE** 2005; Archaia, *př. č. akce P132/05/Archaia*, V. Kašpar – D. Polcar, *popsal* autoři a J. Poledne, *pův. znač.* sonda S3; stavba; vertikální řez/sonda; *anal. geolo.*
- LOK.** Praha 1 - Nové Město, Truhlářská čp. 1117/II, ppč. 468.
- PIAN** L/1; 1000 245; *n.v.* 192,06/190,75/191,26; *koor.* 742094:42842 742091:42841.
- LIT.** *hlášení* - ; *posudky* Zavřel 2006c; *zpráva* - ; NZ Kašpar – Polcar – Poledne 2006; *BZO* - ; *PSH* - .

SONDA 433

- AKCE** 2005; Archaia, *př. č. akce P132/05/Archaia*, V. Kašpar – D. Polcar, *popsal* autoři a J. Poledne, *pův. znač.* sonda S4; stavba; vertikální řez/sonda.
- LOK.** Praha 1 - Nové Město, Truhlářská čp. 1117/II, ppč. 468.
- PIAN** L/1; 1000 245; *n.v.* 191,98/189,40/nedosaženo; *koor.* 742085:42828 742083:42834.
- LIT.** *hlášení* - ; *zpráva* - ; NZ Kašpar – Polcar – Poledne 2006; *BZO* - ; *PSH* - .

SONDA 434

- AKCE** 2005; Archaia, *př. č. akce P132/05/Archaia*, V. Kašpar – D. Polcar, *popsal* autoři a J. Poledne, *pův. znač.* sonda S5; stavba; sonda; *anal. geolo.*
- LOK.** Praha 1 - Nové Město, Truhlářská čp. 1117/II, ppč. 468.
- PIAN** B/1; 1000 245; *n.v.* 191,06/189,85/190,10; *koor.* 742100:42832.
- LIT.** *hlášení* - ; *posudky* Zavřel 2006c; *zpráva* - ; NZ Kašpar – Polcar – Poledne 2006; *BZO* - ; *PSH* - .

SONDA 435

- AKCE** 2005; Archaia, *př. č. akce P132/05/Archaia*, V. Kašpar – D. Polcar, *popsal* autoři a J. Poledne, *pův. znač.* sonda S6; stavba; vertikální řez/sonda; *anal. geolo.*
- LOK.** Praha 1 - Nové Město, Truhlářská čp. 1117/II, ppč. 468.
- PIAN** L/1; 1000 245; *n.v.* 191,85/189,08/190,04; *koor.* 742099:42817 742098:42822.
- LIT.** *hlášení* - ; *posudky* Zavřel 2006c; *zpráva* - ; NZ Kašpar – Polcar – Poledne 2006; *BZO* - ; *PSH* - .

SONDA 436

- AKCE** 2005; Archaia, *př. č. akce P132/05/Archaia*, V. Kašpar – D. Polcar, *popsal* autoři a J. Poledne, *pův. znač.* sonda S7; stavba; vertikální řez.
- LOK.** Praha 1 - Nové Město, Truhlářská čp. 1117/II, ppč. 468.
- PIAN** L/1; 1000 245; *n.v.* 191,80/189,60/nedosaženo; *koor.* 742091:42823 742090:42826.
- LIT.** *hlášení* - ; *zpráva* - ; NZ Kašpar – Polcar – Poledne 2006; *BZO* - ; *PSH* - .

SONDA 437

- AKCE** 2005; Archaia, *př. č. akce P132/05/Archaia*, V. Kašpar – D. Polcar, *popsal* autoři a J. Poledne, *pův. znač.* sonda S8; stavba; vertikální řez/sonda; *anal. geolo.*
- LOK.** Praha 1 - Nové Město, Truhlářská čp. 1117/II, ppč. 468.
- PIAN** L/1; 1000 245; *n.v.* 192,14–192,00/190,28/190,40; *koor.* 742098:42812 742097:42815.
- LIT.** *hlášení* - ; *posudky* Zavřel 2006c; *zpráva* - ; NZ Kašpar – Polcar – Poledne 2006; *BZO* - ; *PSH* - .

SONDA 438

AKCE 2005; Archaia, př. č. akce P132/05/Archaia, V. Kašpar – D. Polcar, *popsal* autoři a J. Poledne, *pův. znač.* sonda S9; stavba; vertikální řez/sonda; *anal. geolo; pozn.* sníženou úroveň podloží tvoří šterkopísky.

LOK. Praha 1 - Nové Město, Truhlářská čp. 1117/II, ppč. 468.

PIAN B/1; 1000 245; *n.v.* 191,40/188,20/188,20; *koor.* 742107:42811.

LIT. *hlášení* - ; *posudky* Zavřel 2006c; *zpráva* - ; NZ Kašpar – Polcar – Poledne 2006; *BZO* - ; *PSH* - .

SONDA 439

AKCE 2005; Archaia, př. č. akce P132/05/Archaia, V. Kašpar – D. Polcar, *popsal* autoři a J. Poledne, *pův. znač.* sonda S10; stavba; vertikální řez/sonda; *anal. geolo.*

LOK. Praha 1 - Nové Město, Truhlářská čp. 1117/II, ppč. 468.

PIAN B/1; 1000 245; *n.v.* 191,68/190,13/190,15; *koor.* 742089:42815.

LIT. *hlášení* - ; *posudky* Zavřel 2006c; *zpráva* - ; NZ Kašpar – Polcar – Poledne 2006; *BZO* - ; *PSH* - .

SONDA 440

AKCE 2005; Archaia, př. č. akce P132/05/Archaia, V. Kašpar – D. Polcar, *popsal* autoři a J. Poledne, *pův. znač.* sonda S11; stavba; vertikální řez/sonda; *anal. geolo.*

LOK. Praha 1 - Nové Město, Truhlářská čp. 1117/II, ppč. 468.

PIAN L/1; 1000 245; *n.v.* 191,50/189,82/190,15; *koor.* 742100:42804 742099:42807.

LIT. *hlášení* - ; *posudky* Zavřel 2006c; *zpráva* - ; NZ Kašpar – Polcar – Poledne 2006; *BZO* - ; *PSH* - .

SONDA 441

AKCE 2005; Archaia, př. č. akce P132/05/Archaia, V. Kašpar – D. Polcar, *popsal* autoři a J. Poledne, *pův. znač.* sonda S12; stavba; vertikální řez/sonda; *anal. geolo.*

LOK. Praha 1 - Nové Město, Truhlářská čp. 1117/II, ppč. 468.

PIAN L/1; 1000 245; *n.v.* 190,96/189,38/189,50; *koor.* 742102:42798 742101:42800.

LIT. *hlášení* - ; *posudky* Zavřel 2006c; *zpráva* - ; NZ Kašpar – Polcar – Poledne 2006; *BZO* - ; *PSH* - .

SONDA 442

AKCE 2005; Archaia, př. č. akce P132/05/Archaia, V. Kašpar – D. Polcar, *popsal* autoři a J. Poledne, *pův. znač.* sonda S13; stavba; vertikální řez/sonda; *anal. geolo.*

LOK. Praha 1 - Nové Město, Truhlářská čp. 1117/II, ppč. 468.

PIAN B/1; 1000 245; *n.v.* 191,50/189,40/189,40; *koor.* 742092:42797.

LIT. *hlášení* - ; *posudky* Zavřel 2006c; *zpráva* - ; NZ Kašpar – Polcar – Poledne 2006; *BZO* - ; *PSH* - .

SONDA 443

AKCE 2005; Archaia, př. č. akce P132/05/Archaia, V. Kašpar – D. Polcar, *popsal* autoři a J. Poledne, *pův. znač.* sonda S14; stavba; vertikální řez/sonda; *anal. geolo;* kóta podloží v textu NZ odpovídá výškovému systému Jadran.

LOK. Praha 1 - Nové Město, Truhlářská čp. 1117/II, ppč. 468.

PIAN L/1; 1000 245; *n.v.* 190,71/189,10/189,38; *koor.* 742104:42792 742103:42795.

LIT. *hlášení* - ; *posudky* Zavřel 2006c; *zpráva* - ; NZ Kašpar – Polcar – Poledne 2006; *BZO* - ; *PSH* - .

SONDA 444

AKCE 2005; Archaia, př. č. akce P132/05/Archaia, V. Kašpar – D. Polcar, *popsal* autoři a J. Poledne, *pův. znač.* sonda S15; stavba; vertikální řez/sonda.

LOK. Praha 1 - Nové Město, Truhlářská čp. 1117/II, ppč. 468.

PIAN B/1; 1000 245; *n.v.* 191,98/189,55/nedosaženo; *koor.* 742104:42823.

LIT. *hlášení* - ; *zpráva* - ; NZ Kašpar – Polcar – Poledne 2006; *BZO* - ; *PSH* - .

SONDA 445

AKCE 2005; Archaia, př. č. akce P132/05/Archaia, V. Kašpar – D. Polcar, *popsal* autoři a J. Poledne, *pův. znač.* sonda S16; stavba; vertikální řez/sonda.

LOK. Praha 1 - Nové Město, Truhlářská čp. 1117/II, ppč. 468.

PIAN L/1; 1000 245; *n.v.* 191,58/189,57/nedosaženo; *koor.* 742107:42796 742106:42799.

LIT. *hlášení* - ; *zpráva* - ; NZ Kašpar – Polcar – Poledne 2006; *BZO* - ; *PSH* - .

SONDA 446

AKCE 2005; Archaia, př. č. akce P132/05/Archaia, V. Kašpar – D. Polcar, *popsal* autoři a J. Poledne, *pův. znač.* sonda S17; stavba; vertikální řez/sonda; *anal. geolo.*

LOK. Praha 1 - Nové Město, Truhlářská čp. 1117/II, ppč. 468.

PIAN L/1; 1000 245; *n.v.* 190,12/187,05/187,07; *koor.* 742112:42778 742111:42781.

LIT. *hlášení* - ; *posudky* Zavřel 2006c; *zpráva* - ; NZ Kašpar – Polcar – Poledne 2006; *BZO* - ; *PSH* - .

SONDA 447

AKCE 2005; Archaia, *př. č. akce* P132/05/Archaia, V. Kašpar – D. Polcar, *popsal* autoři a J. Poledne, *pův. znač.* sonda S18; stavba; vertikální řez/sonda; *anal. geolo.*

LOK. Praha 1 - Nové Město, Truhlářská čp. 1117/II, ppč. 468.

PIAN L/1; 1000 245; *n.v.* 190,28/188,05/188,82; *koor.* 742103:42781 742102:42785.

LIT. *hlášení* - ; *posudky* Zavřel 2006c; *zpráva* - ; NZ Kašpar – Polcar – Poledne 2006; *BZO* - ; *PSH* - .

SONDA 448

AKCE 2005; Archaia, *př. č. akce* P132/05/Archaia, V. Kašpar – D. Polcar, *popsal* autoři a J. Poledne, *pův. znač.* sonda S19; stavba; vertikální řez/sonda; *anal. geolo.*

LOK. Praha 1 - Nové Město, Truhlářská čp. 1117/II, ppč. 468.

PIAN L/1; 1000 245; *n.v.* -/-/-; *koor.* 742099:42789 742098:42793.

LIT. *hlášení* - ; *posudky* Zavřel 2006c; *zpráva* - ; NZ Kašpar – Polcar – Poledne 2006; *BZO* - ; *PSH* - .

SONDA 449

AKCE 2005; Archaia, *př. č. akce* P132/05/Archaia, V. Kašpar – D. Polcar, *popsal* autoři a J. Poledne, *pův. znač.* sonda S20; stavba; vertikální řez.

LOK. Praha 1 - Nové Město, Truhlářská čp. 1117/II, ppč. 468.

PIAN L/1; 1000 245; *n.v.* 190,16/188,14/189,50; *koor.* 742093:42790 742092:42794.

LIT. *hlášení* - ; *zpráva* - ; NZ Kašpar – Polcar – Poledne 2006; *BZO* - ; *PSH* - .

SONDA 450

AKCE 2005; Archaia, *př. č. akce* P132/05/Archaia, V. Kašpar – D. Polcar, *popsal* autoři a J. Poledne, *pův. znač.* sonda S21; stavba; vertikální řez.

LOK. Praha 1 - Nové Město, Truhlářská čp. 1117/II, ppč. 468.

PIAN L/1; 1000 245; *n.v.* 191,18/188,95/189,88; *koor.* 742090:42807 742087:42806.

LIT. *hlášení* - ; *zpráva* - ; NZ Kašpar – Polcar – Poledne 2006; *BZO* - ; *PSH* - .

SONDA 451

AKCE 2005; Archaia, *př. č. akce* P132/05/Archaia, V. Kašpar – D. Polcar, *popsal* autoři a J. Poledne, *pův. znač.* sonda S22; stavba; vertikální řez.

LOK. Praha 1 - Nové Město, Truhlářská čp. 1117/II, ppč. 468.

PIAN L/1; 1000 245; *n.v.* 191,14/189,73/190,23; *koor.* 742088:42816 742085:42815.

LIT. *hlášení* - ; *zpráva* - ; NZ Kašpar – Polcar – Poledne 2006; *BZO* - ; *PSH* - .

SONDA 452

AKCE 2005; Archaia, *př. č. akce* P132/05/Archaia, V. Kašpar – D. Polcar, *popsal* autoři a J. Poledne, *pův. znač.* sonda S23; stavba; vertikální řez.

LOK. Praha 1 - Nové Město, Truhlářská čp. 1117/II, ppč. 468.

PIAN L/1; 1000 245; *n.v.* 191,78/190,10/190,70; *koor.* 742084:42831 742081:42830.

LIT. *hlášení* - ; *zpráva* - ; NZ Kašpar – Polcar – Poledne 2006; *BZO* - ; *PSH* - .

SONDA 453

AKCE 2005; Archaia, *př. č. akce* P132/05/Archaia, V. Kašpar – D. Polcar, *popsal* autoři a J. Poledne, *pův. znač.* sonda S24; stavba; vertikální řez.

LOK. Praha 1 - Nové Město, Truhlářská čp. 1117/II, ppč. 468.

PIAN L/1; 1000 245; *n.v.* 191,55/189,80/190,10; *koor.* 742083:42840 742079:42839.

LIT. *hlášení* - ; *zpráva* - ; NZ Kašpar – Polcar – Poledne 2006; *BZO* - ; *PSH* - .

SONDA 454

AKCE 2005; Archaia, *př. č. akce* P132/05/Archaia, V. Kašpar – D. Polcar, *popsal* autoři a J. Poledne, *pův. znač.* sonda S25; stavba; vertikální řez.

LOK. Praha 1 - Nové Město, Truhlářská čp. 1117/II, ppč. 468.

PIAN L/1; 1000 245; *n.v.* 191,82/190,00/190,70; *koor.* 742090:42839 742089:42843.

LIT. *hlášení* - ; *zpráva* - ; NZ Kašpar – Polcar – Poledne 2006; *BZO* - ; *PSH* - .

SONDA 455

AKCE 2005; Archaia, *př. č. akce* P132/05/Archaia, V. Kašpar – D. Polcar, *popsal* autoři a J. Poledne, *pův. znač.* sonda S26; stavba; vertikální řez.

LOK. Praha 1 - Nové Město, Truhlářská čp. 1117/II, ppč. 468.

PIAN L/1; 1000 245; *n.v.* 191,64/189,00/190,85; *koor.* 742099:42842 742098:42846.

LIT. *hlášení* - ; *zpráva* - ; NZ Kašpar – Polcar – Poledne 2006; *BZO* - ; *PSH* - .

SONDA 456

AKCE 2005; Archaia, př. č. akce P132/05/Archaia, V. Kašpar – D. Polcar, *popsal* autoři a J. Poledne, *pův. znač.* sonda S27; stavba; vertikální řez.

LOK. Praha 1 - Nové Město, Truhlářská čp. 1117/II, ppč. 468.

PIAN L/1; 1000 245; n.v. 191,40/188,45/190,00; *koor.* 742109:42820 742106:42818.

LIT. *hlášení* - ; *zpráva* - ; NZ Kašpar – Polcar – Poledne 2006; BZO - ; PSH - .

SONDA 457

AKCE 2005; Archaia, př. č. akce P132/05/Archaia, V. Kašpar – D. Polcar, *popsal* autoři a J. Poledne, *pův. znač.* sonda S28; stavba; vertikální řez.

LOK. Praha 1 - Nové Město, Truhlářská čp. 1117/II, ppč. 468.

PIAN L/1; 1000 245; n.v. 191,40/188,70/189,60; *koor.* 742112:42812 742108:42810.

LIT. *hlášení* - ; *zpráva* - ; NZ Kašpar – Polcar – Poledne 2006; BZO - ; PSH - .

SONDA 458

AKCE 2005; Archaia, př. č. akce P132/05/Archaia, V. Kašpar – D. Polcar, *popsal* autoři a J. Poledne, *pův. znač.* sonda S29; stavba; vertikální řez; *pozn.* sníženou úroveň podloží tvořily šterkopisky.

LOK. Praha 1 - Nové Město, Truhlářská čp. 1117/II, ppč. 468.

PIAN L/1; 1000 245; n.v. 191,30/189,10/189,70; *koor.* 742115:42801 742111:42800.

LIT. *hlášení* - ; *zpráva* - ; NZ Kašpar – Polcar – Poledne 2006; BZO - ; PSH - .

SONDA 459

AKCE 2005; PÚPP, př. č. akce 14/05/PÚPP, Z. Lochmann, *pův. znač.* řez; stavba; vertikální řez.

LOK. Praha 1 - Staré Město, Haštalská ul. čp. 1031/I, ppč. 855.

PIAN L/1; 1000 245; n.v. -/-/-; *koor.* 742411:42597 742406:42597.

LIT. *hlášení* Z. Lochmann, čj. 4194/06/ARÚ; *zpráva* - ; NZ - ; BZO Lochmann 2008; PSH - .

SONDA 460

AKCE 2005; MMP, P. Starec, *pův. znač.* oprava kabelovodu; inženýrské sítě; vertikální řez.

LOK. Praha 1 - Nové Město, nám. Republiky ppč. 2372.

PIAN P/1; 1000 271; n.v. -/-/192,20; *koor.* 742286:43026 742286:43028 742278:43030 742277:43027.

LIT. *hlášení* P. Starec, čj. 6587/07/ARÚ; *zpráva* - ; NZ - ; BZO - ; PSH - .

SONDA 461

AKCE 2005; MMP, P. Starec, *pův. znač.* sonda 1; stavba; vertikální řez.

LOK. Praha 1 - Staré Město, Celetná ul. čp. 588/I, ppč. 593.

PIAN B/1; 1000 271; n.v. -/-/191,47–191,33; *koor.* 742453:43033.

LIT. *hlášení* P. Starec, čj. 6585/07/ARÚ; *zpráva* - ; NZ - ; BZO - ; PSH Starec 2007a.

SONDA 462

AKCE 2005; MMP, P. Starec, *pův. znač.* sonda 5; stavba; vertikální řez.

LOK. Praha 1 - Staré Město, Celetná ul. čp. 588/I, ppč. 593.

PIAN B/1; 1000 271; n.v. -/-/191,17; *koor.* 742472:43039.

LIT. *hlášení* P. Starec, čj. 6585/07/ARÚ; *zpráva* - ; NZ - ; BZO - ; PSH Starec 2007a.

SONDA 463

AKCE 2005; MMP, P. Starec, *pův. znač.* sonda 8; stavba; vertikální řez.

LOK. Praha 1 - Staré Město, Celetná ul. čp. 588/I, ppč. 593.

PIAN B/1; 1000 271; n.v. -/-/190,69–190,51; *koor.* 742458:43046.

LIT. *hlášení* P. Starec, čj. 6585/07/ARÚ; *zpráva* - ; NZ - ; BZO - ; PSH Starec 2007a.

SONDA 464

AKCE 2005; Archaia, př. č. akce P142/05/Archaia, V. Kašpar – D. Polcar – J. Poledne, *pův. znač.* sonda 1; stavba; vertikální řez/sonda; *anal.* geolo.

LOK. Praha 1 - Nové Město, Soukenická čp. 1665/II, ppč. 407.

PIAN B/1; 1000 245; n.v. 188,06/185,20/186,22; *koor.* 742031:42693.

LIT. *hlášení* - ; *posudky* Zavřel 2006a; *zpráva* - ; NZ Kašpar 2006d; BZO - ; PSH Kašpar 2007f; *dále* Kašpar 2006t; 2007a,39.

SONDA 465

AKCE 2005; Archaia, př. č. akce P142/05/Archaia, V. Kašpar – D. Polcar – J. Poledne, *pův. znač.* sonda 2; stavba; vertikální řez/sonda; *anal.* geolo.

LOK. Praha 1 - Nové Město, Soukenická čp. 1665/II, ppč. 407.

PIAN B/1; 1000 245; n.v. 187,80/186,02/186,20; *koor.* 742042:42696.

LIT. hlášení - ; posudky Zavřel 2006a; zpráva - ; NZ Kašpar 2006d; BZO - ; PSH Kašpar 2007f; dále Kašpar 2006t; 2007a,39.

SONDA 466

AKCE 2005; PÚPP, př. č. akce 24/06/PÚPP, Z. Dragoun, pův. znač. řez 1; stavba; vertikální řez.

LOK. Praha 1 - Nové Město, Opletalova čp. 1284/II, ppč. 160.

PIAN L/1; 1000 271; n.v. cca 198,7/-/cca 194,00; koor. 742050:43454 742048:43451.

LIT. hlášení - ; zpráva - ; NZ - ; BZO - ; PSH Dragoun, Z. 2007m.

SONDA 467

AKCE 2005; PÚPP, př. č. akce 24/06/PÚPP, Z. Dragoun, pův. znač. řez 2; stavba; vertikální řez.

LOK. Praha 1 - Nové Město, Opletalova čp. 1284/II, ppč. 160.

PIAN L/1; 1000 271; n.v. cca 198,7/-/cca 194,50; koor. 742040:43458 742037:43456.

LIT. hlášení - ; zpráva - ; NZ - ; BZO - ; PSH Dragoun, Z. 2007m.

SONDA 468

AKCE 2005; PÚPP, př. č. akce 7/05/PÚPP, Z. Dragoun, pův. znač. záchranný archeol. výzkum; stavba; stavebně-historický průzkum/vertikální řez.

LOK. Praha 1 - Staré Město, Rybná čp. 669/I, ppč. 664.

PIAN B/1; 1000 245; n.v. -/-/-; koor. 742439:42991.

LIT. hlášení - ; zpráva - ; NZ - ; BZO - ; PSH Dragoun, Z. 2007j; dále Dragoun, Z. 2006a.

SONDA 469

AKCE 1928–1929; V. Birnbaum, pův. znač. výzkum; stavba.

LOK. Praha 1 - Nové Město, Biskupská ulice, kostel sv. Petra ppč. 248.

PIAN P/2; 1000 246; n.v. -/-/-; koor. 741834:42726.

LIT. hlášení - ; zpráva - ; NZ - ; BZO - ; PSH - ; dále Merhautová 1971, 259 sq. s lit.

SONDA 470

AKCE 2005; Archaia, př. č. akce P6/06/Archaia, V. Kašpar, pův. znač. sonda 1 + 3; stavba; vertikální řez/sonda; anal. geolo.

LOK. Praha 1 - Nové Město, Novomlýnská čp. 1234/II, ppč. 311.

PIAN L/1; 1000 245; n.v. 188,70/185,26/185,40–185,30; koor. 742137:42529 742137:42533 742133:42533.

LIT. hlášení - ; posudky Zavřel 2006d; zpráva - ; NZ Kašpar 2006e; BZO - ; PSH Kašpar 2007c; dále Kašpar 2007b; 2007ch.

SONDA 471

AKCE 2005; Archaia, př. č. akce P6/06/Archaia, V. Kašpar, pův. znač. sonda 2; stavba; vertikální řez/sonda; anal. geolo.

LOK. Praha 1 - Nové Město, Novomlýnská čp. 1234/II, ppč. 311.

PIAN B/1; 1000 245; n.v. 189,10/185,56/185,40; koor. 742135:42542.

LIT. hlášení - ; posudky Zavřel 2006d; zpráva - ; NZ Kašpar 2006e; BZO - ; PSH Kašpar 2007c; dále Kašpar 2007b; 2007ch.

SONDA 472

AKCE 2005; Archaia, př. č. akce P6/06/Archaia, V. Kašpar, pův. znač. sonda 4; stavba; vertikální řez/sonda; anal. geolo.

LOK. Praha 1 - Nové Město, Novomlýnská čp. 1234/II, ppč. 311.

PIAN B/1; 1000 245; n.v. 188,65/185,82/186,04; koor. 742138:42539.

LIT. hlášení - ; posudky Zavřel 2006d; zpráva - ; NZ Kašpar 2006e; BZO - ; PSH Kašpar 2007c; dále Kašpar 2007b; 2007ch.

SONDA 473

AKCE 2005; Archaia, př. č. akce P6/06/Archaia, V. Kašpar, pův. znač. sonda 5; stavba; vertikální řez/sonda; anal. geolo.

LOK. Praha 1 - Nové Město, Novomlýnská čp. 1234/II, ppč. 311.

PIAN B/1; 1000 245; n.v. 188,65/185,80/186,15; koor. 742153:42537.

LIT. hlášení - ; posudky Zavřel 2006d; zpráva - ; NZ Kašpar 2006e; BZO - ; PSH Kašpar 2007c; dále Kašpar 2007b; 2007ch.

SONDA 474

AKCE 2005; Archaia, př. č. akce ARCH 1/2003, P. Juřina, pův. znač. úsek ARP1 – rozšíření interiéru; stavba; plošný odkryv.

LOK. Praha 1 - Nové Město, nám. Republiky ppč. 460.

PIAN P/1; 1000 245; n.v. -/-/-; koor. 742263:42894 742244:42895 742246:42902 742243:42913 742259:42918 742264:42905.

LIT. hlášení - ; zpráva - ; NZ - ; BZO - ; PSH - .

SONDA 475

AKCE 2005; Archaia, př. č. akce ARCH 1/2003, P. Juřina, pův. znač. úsek ARP1 – rozšíření náměstí; stavba; plošný odkryv.

LOK. Praha 1 - Nové Město, nám. Republiky ppč. 2372/2.

PIAN P/1; 1000 245; n.v. -/-/-; koor. 742273:42905 742263:42906 742236:42978 742250:42984 742256:42984 742254:42967 742275:42965 742273:42950 742272:42950 742271:42941 742272:42941.

LIT. hlášení - ; zpráva - ; NZ - ; BZO - ; PSH Juřina 2007b.

SONDA 476

AKCE 2005; Archaia, př. č. akce ARCH 1/2003, P. Juřina, pův. znač. úsek ARP1 – rozšíření nájezdové rampy; inženýrské sítě; skupina vertikálních řezů a sond.

LOK. Praha 1 - Nové Město, Revoluční tř. ppč. 2371 (Staré Město, ppč. 1018) + Truhlářská ppč. 2353.

PIAN P/1; 1000 245; n.v. -/-/-; koor. 742304:42836 742300:42836 742296:42866 742286:42866 742290:42834 742286:42834 742282:42865 742256:42862 742253:42863 742258:42872 742279:42874 742300:42875.

LIT. hlášení - ; zpráva - ; NZ - ; BZO - ; PSH - .

SONDA 477

AKCE 2005; Archaia, př. č. akce ARCH 1/2003, P. Juřina, pův. znač. úsek ARP1 – kolektorová šachta KK9; inženýrské sítě; vertikální řez/sonda.

LOK. Praha 1 - Nové Město, Revoluční ppč. 2371.

PIAN P/1; 1000 245; n.v. -/-/-; koor. 742280:42881 742272:42881 742272:42885 742274:42885 742274:42890 742278:42890 742278:42885 742280:42885.

LIT. hlášení - ; zpráva - ; NZ - ; BZO - ; PSH - .

SONDA 478

AKCE 2005; Archaia, př. č. akce ARCH 1/2003, P. Juřina, pův. znač. úsek ARP1 – kolektorová šachta KK4; inženýrské sítě; vertikální řez/sonda.

LOK. Praha 1 - Staré Město, Revoluční ppč. 1018.

PIAN P/1; 1000 245; n.v. -/-/-; koor. 742299:42878 742296:42878 742296:42882 742295:42882 742295:42886 742299:42886.

LIT. hlášení - ; zpráva - ; NZ - ; BZO - ; PSH - .

SONDA 479

AKCE 2005; Archaia, př. č. akce ARCH 1/2003, P. Juřina, pův. znač. úsek ARP1 – kolektorová šachta KK10; inženýrské sítě; vertikální řez/sonda.

LOK. Praha 1 - Nové Město, Truhlářská ul. ppč. 2353.

PIAN P/1; 1000 245; n.v. -/-/-; koor. 742260:42858 742255:42853 742253:42855 742258:42860.

LIT. hlášení - ; zpráva - ; NZ - ; BZO - ; PSH - .

SONDA 480

AKCE 2005; Archaia, př. č. akce ARCH 1/2003, J. Valkony, pův. znač. kolektorová šachta KK11; inženýrské sítě; vertikální řez/sonda.

LOK. Praha 1 - Nové Město, Revoluční tř. ppč. 2371.

PIAN P/1; 1000 245; n.v. -/-/-; koor. 742289:42807 742286:42807 742286:42812 742289:42812 742289:42811 742290:42811 742290:42808 742289:42808.

LIT. hlášení - ; zpráva - ; NZ - ; BZO - ; PSH - .

SONDA 481

AKCE 2005; Archaia, př. č. akce ARCH 1/2003, J. Valkony, pův. znač. kolektorová šachta KK5; inženýrské sítě; vertikální řez/sonda.

LOK. Praha 1 - Staré Město, Revoluční tř. ppč. 1018.

PIAN P/1; 1000 245; n.v. -/-/-; koor. 742303:42803 742300,5:42803 742303,5:42808 742300:42808 742300:42810 742300,5:42810 742300,5:42811 742303:42811.

LIT. hlášení - ; zpráva - ; NZ - ; BZO - ; PSH - .

SONDA 482

AKCE 2005; Archaia, př. č. akce ARCH 1/2003, J. Valkony, pův. znač. kolektorová šachta KK6; inženýrské sítě; vertikální řez/sonda.

LOK. Praha 1 - Staré Město, Revoluční tř. ppč. 1018.

PIAN P/1; 1000 245; n.v. -/-/-; koor. 742304:42716 742301:42716 742301:42721 742304:42721 742304:42718 742305:42717.

LIT. hlášení - ; zpráva - ; NZ - ; BZO - ; PSH - .

SONDA 483

AKCE 2005; Archaia, př. č. akce ARCH 1/2003, J. Valkony, pův. znač. kolektorová šachta KK7; inženýrské sítě; vertikální řez/sonda.

LOK. Praha 1 - Staré Město, Revoluční tř. ppč. 1018.

PIAN P/1; 1000 245; n.v. -/-/-; koor. 742304:42700 742297:42700 742297:42703 742301:42703 742301:42704 742304:42704 742305:42701.

LIT. hlášení - ; zpráva - ; NZ - ; BZO - ; PSH - .

SONDA 484

AKCE 2005; Archaia, př. č. akce ARCH 1/2003, J. Valkony, pův. znač. kolektorová šachta KK8; inženýrské sítě; vertikální řez/sonda.

LOK. Praha 1 - Staré Město, Dlouhá tř. ppč. 1019.

PIAN P/1; 1000 245; n.v. -/-/-; koor. 742316:42705 742310:42705 742309:42706 742310:42707 742310:42709 742312:42710 742313:42709 742315:42709 742316:42707.

LIT. hlášení - ; zpráva - ; NZ - ; BZO - ; PSH - .

II.1.2 Soubor SMO-5 PRAHA 7-1

SONDA 1

- AKCE** 1837; stavba; náhodný nález při terénním zásahu; lidské kosti; *pozn.* akcí zničen neznámý počet hrobů, z nichž získány jen dvě nádoby a jeden gombík.
- LOK.** Praha 1 - Hradčany, Královská zahrada ppč. 713.
- PIAN** -/3; 1000 214; *n.v.* -/-/-; *koor.* 743994:42225.
- LIT.** *hlášení* - ; *zpráva* - ; *NZ* - ; *BZO* - ; *PSH* - ; *dále* Guth 1934, 741; Hlavatý 1857, 188 Nr. 98, 235 Nr. 147–8, 150; Lutovský – Smejtek a kol. 2005, 914 sq.; Píč 1909, 401, obr. 81; Sklenář 1981, 126 sq.; 1992; Sklenář – Sláma 1976; Sláma 1977, 103; Šnajdr 1978, 745; Štorch 1916, 104; Turek, R. 1950, 73.

SONDA 2

- AKCE** 1854; stavba; náhodný nález při terénním zásahu; *pozn.* hromadný nález středních brakteátů učiněný při stavbě domu.
- LOK.** Praha 1 - Malá Strana, Újezd čp. ?, ppč. ?
- PIAN** -/3; 1000 268 (295); *n.v.* -/-/-; *koor.* 744077:43420.
- LIT.** *hlášení* - ; *zpráva* - ; *NZ* - ; *BZO* - ; *PSH* - ; *dále* Fiala, E. 1895, 208, 428; Radoměský 1955b, 31, mapa nálezů č. 72; 1956b, 91.

SONDA 3

- AKCE** 1857; stavba; náhodný nález při terénním zásahu; *pozn.* hromadný nález denárů v nádobce učiněný při opravách Fürstenberského paláce. *Dat.*: okolo r. 1160.
- LOK.** Praha 1 - Malá Strana, Valdštejská ul. čp. 153/III, ppč. 630.
- PIAN** B/2; 1000 243 (216); *n.v.* -/-/-; *koor.* 743734:42507.
- LIT.** *hlášení* - ; *zpráva* - ; *NZ* - ; *BZO* - ; *PSH* - ; *dále* Fiala, E. 1895, 193 sq.; Smolík 1881a, 634; 1881b, 203; Radoměský 1955b, 30 sq., mapa nálezů č. 71; 1956a, 44; Sklenář 1992, 187; Turek, R. 1948b, 489.

SONDA 4

- AKCE** 1859; náhodný nález při terénním zásahu; *ri.ml/snarod*; *pozn.* ze čtyř artefaktů a dalších neurčitelných zlomků darovaných NM Václavem Hankou bez nálezových okolností se dochovala jen br. přezka a zlomek nákrčníku (NM, *inv.* č. 65.932–33).
- LOK.** Praha 1 - Malá Strana, Petřín.
- PIAN** -/4; 2000 79; *n.v.* -/-/-; *koor.* neudány.
- LIT.** *hlášení* - ; *zpráva* - ; *NZ* - ; *BZO* - ; *PSH* - ; *dále* anonym 1859, 287; Borkovský 1969b, 24; [Hlavatý] 1859, 53 ; 1863, 27; Lutovský – Smejtek a kol. 2005, 833; Píč 1909, 69 sq., obr. 27:1–3; Sklenář 1992, 187; Svoboda, B. 1965, 195, 261.

SONDA 5

- AKCE** 1860; náhodný nález při terénním zásahu; *br.kno*; lidské kosti; *pozn.* lokalizaci nálezu převzatou B. Jelínkem a E. Štorchem problematizuje podle Lutovského a Smejtky stejná legenda podobného nálezu pocházejícího z Křížovnického náměstí .
- LOK.** Praha 1 - Staré Město, U Milosrdných čp. 851/I, ppč. 963.
- PIAN** -/2; 1000 244; *n.v.* -/-/-; *koor.* 742717:42546.
- LIT.** *hlášení* - ; *zpráva* - ; *NZ* - ; *BZO* - ; *PSH* - ; *dále* Farkač 1976, 110; Jelínek 1912, 10; Lutovský – Smejtek a kol. 2005, 577; Stocký 1931, 22; Štorch 1916, 65; 1921, 134.

SONDA 6

- AKCE** 1863; stavba; náhodný nález při terénním zásahu; *pozn.* hromadný nález denárů Soběslava II. ve výkopu pro základy domu. *Dat.*: okolo r. 1179.
- LOK.** Praha 1 - Staré Město, Bílkova ul. čp. 861/I, ppč. 950.
- PIAN** -/2; 1000 244; *n.v.* -/-/-; *koor.* 742757:42621.
- LIT.** *hlášení* - ; *zpráva* - ; *NZ* - ; *BZO* - ; *PSH* - ; *dále* Fiala, E. 1891, 442; 1895, 195; Radoměský 1955b, 25 sq., mapa nálezů č. 54; 1956a, 47; Sklenář 1992, 194; Smolík 1881a, 635.

SONDA 7

- AKCE** 1864; stavba; náhodný nález při terénním zásahu; *pozn.* hromadný nález velkých a středních brakteátů v nádobce zazděné do výklenku ve zdi kaple. *Dat.*: 2. polovina 13. století.
- LOK.** Praha 1 - Staré Město, Karoliny Světlé, kaple sv. Kříže ppč. 293.
- PIAN** B/2; 1000 269; *n.v.* -/-/-; *koor.* 743345:43459.
- LIT.** *hlášení* - ; *zpráva* - ; *NZ* - ; *BZO* - ; *PSH* - ; *dále* Červinka 1902; Fiala, E. 1895, 206 sq., 424 sq.; Radoměský 1955b, 20, mapa nálezů č. 43; 1956b, 89; Smolík 1882, 42; Wocel 1865, LII.

SONDA 8

AKCE 1868; stavba; náhodný nález při terénním zásahu; *pozn.* nález staroměstského příkopu zachycený při přestavbě domu.

LOK. Praha 1 - Staré Město, Národní tř. čp. 365/I, ppč. 348.

PIAN P/3; 1000 270 (297); *n.v.* -/-/-; *koor.* 742865:43490.

LIT. *hlášení* - ; *zpráva* - ; *NZ* - ; *BZO* - ; *PSH* - ; *dále* Baum 1868, 240; Dragoun, Z. 1987i, 55.

SONDA 9

AKCE 1850; náhodný nález při terénním zásahu; *br.kno*; *pozn.* žárové hroby.

LOK. Praha 1 - Nové Město, Vladislavova ul. čp. 1477/II, ppč. 696.

PIAN -/2; 1000 297; *n.v.* -/-/-; *koor.* 742888:43731.

LIT. *hlášení* - ; *zpráva* - ; *NZ* - ; *BZO* - ; *PSH* - ; *dále* Farkač 1976, 58; Lutovský – Smejtek a kol. 2005, 568 sq.; Petera-Rohoznický 1870, 629; Prokop 1905, 78 sq.; Sklenář 1981, 139; 1992, 188; Štorch 1916, 65; 1921, 134.

SONDA 10

AKCE 1870-1879; inženýrské sítě; náhodný nález při terénním zásahu; *pozn.* hromadný nález denárů Vladislava I. zastižený při stavbě kanalizace. *Dat.:* okolo r. 1125.

LOK. Praha 1 - Nové Město, Voršilská ul. ppč. 2397.

PIAN -/3; 1000 296; *n.v.* -/-/-; *koor.* 743231:43693.

LIT. *hlášení* - ; *zpráva* - ; *NZ* - ; *BZO* - ; *PSH* - ; *dále* Fiala, E. 1895, 187; Radoměský 1955b, 27, mapa nálezů č. 57; 1956a, 40.

SONDA 11

AKCE 1870–1879; inženýrské sítě; náhodný nález při terénním zásahu; *pozn.* hromadný nález středních českých brakteátů zachycený při úpravách kanalizace.

LOK. Praha 1 - Nové Město, Pštrossova čp. 1507/II, ppč. 988.

PIAN -/2; 1000 296; *n.v.* -/-/-; *koor.* 743368:43775.

LIT. *hlášení* - ; *zpráva* - ; *NZ* - ; *BZO* - ; *PSH* - ; *dále* Fiala, E. 1895, 209, 427, 429 sq.; Petřtyl 1952, 140; Radoměský 1955b, 27, mapa nálezů č. 58; 1956b, 90.

SONDA 12

AKCE 1875; inženýrské sítě; náhodný nález při terénním zásahu; *pozn.* hromadný nález denárů Vladislava I. a Vladislava II. v nádobce odkryté při stavbě kanalizace. *Dat.:* po r. 1140.

LOK. Praha 1 - Nové Město, Opatovická ul. (u domu č. 166/II) ppč. 2392.

PIAN -/2; 1000 296; *n.v.* -/-/-; *koor.* 743208:43856.

LIT. *hlášení* - ; *zpráva* - ; *NZ* - ; *BZO* - ; *PSH* - ; *dále* Fiala, E. 1895, 185; Radoměský 1955b, 27, mapa nálezů č. 59; 1956a, 43; Smolík 1881a, 635; Turek, R. 1948b, 489.

SONDA 13

AKCE 1886; stavba; náhodný nález při terénním zásahu; lidské kosti; *pozn.* nález 37 českých brakteátů v kostrovém hrobě. *Dat.:* polovina, resp. 2. polovina 13. století.

LOK. Praha 1 - Staré Město, Kaprova ul. čp. 71/I, ppč. 60.

PIAN -/2; 1000 243; *n.v.* -/-/-; *koor.* 743187:42860.

LIT. *hlášení* - ; *zpráva* - ; *NZ* - ; *BZO* - ; *PSH* - ; *dále* Dragoun, Z. 1987i, 55; Lüssner 1886, XXXVII sq.; Radoměský 1955b, 26, mapa nálezů č. 55; 1956b, 83; Turek, R. 1950, 73.

SONDA 14

AKCE 1887?; stavba; náhodný nález při terénním zásahu; *pozn.* Píčov nález „hutnických pecí na tavení železa“ porušených při bourání kasáren.

LOK. Praha 1 - Malá Strana, Nerudova ul. ppč. 68?

PIAN -/3; 1000 242; *n.v.* -/-/-; *koor.* neudány.

LIT. *hlášení* - ; *zpráva* - ; *NZ* - ; *BZO* - ; *PSH* - ; *dále* Borkovský 1964a, 38; Havrda – Podliska – Zavřel 2001, 101, obr. 2:1; Píč 1889, 471sq.; 1890, 83; Pleiner 1958, 243 sq.; Štorch 1916, 107; 1921, 213; Zavřel 2001, 18.

SONDA 15

AKCE 1889; stavba; náhodný nález při terénním zásahu; *pozn.* Vlačihův nález „pecí na tavení železné rudy“.

LOK. Praha 1 - Nové Město, Ostrovní ul. čp. 1707–1708, ppč. 932–933 (Pštrossova čp. 1709/II, ppč. 931, V Jirchářích čp. 147/II, ppč. 930).

PIAN P/3; 1000 296; *n.v.* -/-/-; *koor.* 743317:43764.

LIT. *hlášení* - ; *zpráva* - ; *NZ* - ; *BZO* - ; *PSH* - ; *dále* Borkovský 1964a, 37; Havrda – Podliska – Zavřel 2001, 102, obr. 2:9; Pleiner 1958, 244; Štorch 1916, 88; 1921, 16; Vlačiha 1910, 16.

SONDA 16

AKCE 1890; J. Herain; odborný záměr; plošný odkryv.

LOK. Praha 1 - Staré Město, Štupartská ul. ppč. 1066, Týnská ul. ppč. 1063.

PIAN P/1; 1000 270; n.v. -/-/-; koor. 742688:43019 742686:43026 742665:43022 742661:43017 742664:43005 742668:43000.

LIT. hlášení - ; zpráva - ; NZ - ; BZO - ; PSH - ; dále Herain 1892; Hrdlička 1996d, ryc. 2:1; Piša 1958; 1961.

SONDA 17

AKCE 1890; stavba; nedokumentovaná akce; lidské kosti.

LOK. Praha 1 - Staré Město, Bartolomějská ul. čp. 314/I, ppč. 325.

PIAN -/2; 1000 296; n.v. -/-/-; koor. 743224:43536.

LIT. hlášení - ; zpráva - ; NZ - ; BZO - ; PSH - ; dále Farkač 1976; Filip 1948, tab. 47:3; 1949, 153; Pič 1909, 344 sq. obr. 46; Štorch 1916, 106; 1921, 215; Turek, R. 1950, 70.

SONDA 18

AKCE 1890; stavba; náhodný nález při terénním zásahu; pozn. nález dvou nádob indikující hrobovou výbavu.

LOK. Praha 1 - Staré Město, Uhelny trh čp. 423/I, ppč. 369.

PIAN -/2; 1000 270; n.v. -/-/-; koor. 742963:43405.

LIT. hlášení - ; zpráva - ; NZ - ; BZO - ; PSH - ; dále Lutovský – Smejtek a kol. 2005, 936; Sláma 1970, 160; 1977, 124, Taf. XXXI: 2-3; Turek, R. 1950, 71.

SONDA 19

AKCE 1892; stavba; náhodný nález při terénním zásahu; lidské kosti.

LOK. Praha 1 - Staré Město, Karolíny Světlé ppč. 1136 (okolí kaple sv. Kříže).

PIAN -/3; 1000 269; n.v. -/-/-; koor. 743354:43450.

LIT. hlášení - ; zpráva - ; NZ - ; BZO - ; PSH - ; dále Filip 1949, 153; Lutovský – Smejtek a kol. 2005, 935 sq.; Radoměský 1955b, 20; 1956a, 16; Sláma 1977, 126, Abb. 30:1–10; Soudská 1954, 23; Turek, R. 1950, 70.

SONDA 20

AKCE 1894; stavba; náhodný nález při terénním zásahu; pozn. hromadný nález cizích mincí v nádobě s pokličkou nalezený při kopání základů.

LOK. Praha 1 - Staré Město, Skořepka čp. 1056-8/I, ppč. 361-3.

PIAN -/3; 1000 270; n.v. -/-/-; koor. 743014:43415.

LIT. hlášení - ; zpráva - ; NZ - ; BZO - ; PSH - ; dále Fiala, E. 1895, 194; Menadier 1898, 237; Radoměský 1955b, 22, mapa nálezů č. 47; 1956a, 42.

SONDA 21

AKCE ok.r.1900; náhodný nález při terénním zásahu; pozn. hromadný nález českých denárů se slitky stříbra a bronzovou postříbřenou esovitou záušnicí. Místo nálezu a bližší nálezové okolnosti nejsou známy. Dat.: před r. 1107.

LOK. Praha 1 - Josefov.

PIAN -/4; 1000 244; n.v. -/-/-; koor. neudány.

LIT. hlášení - ; zpráva - ; NZ - ; BZO - ; PSH - ; dále Radoměský 1952, 84, 88, 118; 1955b, 26 sq., mapa nálezů č. 56; 1956a, 34; Turek, R. 1948a, 21; 1948b, 49; 1950, 73.

SONDA 22

AKCE 1900; náhodný nález při terénním zásahu; lidské kosti.

LOK. Praha 1 - Smíchov, Petřín, zahrada Kinských ppč. 3134.

PIAN -/3; 1000 294; n.v. -/-/-; koor. 743513:43925.

LIT. hlášení - ; zpráva - ; NZ - ; BZO - ; PSH - ; dále Borkovský 1964a, 36, obr. na s. 33; Filip 1949, 143, obr. 106; Jelínek 1912, 16; Kudrnáč 1963b, 207, obr. 9:1, 3; Pič 1909, 402; Sláma 1977, 123, Taf. XXXI:7, 10, 12; Štorch 1916, 104; 1921, 214; Turek, R. 1950, 67, obr. 6:4.

SONDA 23

AKCE 1900?; J. Mocker, K. Hilbert; stavba; orientační zjištění.

LOK. Praha 1 - Hradčany, Hrad, katedrála sv. Víta ppč. 4.

PIAN -/3; 1000 214; n.v. -/-/-; koor. 744254:42448.

LIT. hlášení - ; zpráva - ; NZ - ; BZO - ; PSH - ; dále Frolík et al. 2000, 209–218 s lit.

SONDA 24

AKCE asi 1901; stavba; náhodný nález při terénním zásahu.

LOK. Praha 2 - Nové Město, Spálená (u býv. kostela sv. Lazara) čp. 6/II, ppč. 770, Lazarská ul. čp. 10/II, ppč. 771.

PIAN -/3; 1000 297; n.v. -/-/-; koor. 743031:43962.
LIT. hlášení - ; zpráva - ; NZ - ; BZO - ; PSH - ; *dále* anonym 1901, 399; Radoměský 1955b, 27 sq., mapa nálezů č. 61; 1956b, 90.

SONDA 25

AKCE 1903; odborný záměr; sondáž.
LOK. Praha 1 - Staré Město, Křižovnické nám. ppč. 71.
PIAN P/2; 1000 269; n.v. -/187,63/nedosaženo; koor. 743318:43057.
LIT. hlášení - ; zpráva - ; NZ - ; BZO - ; PSH - ; *dále* Dragoun, Z. 1995t, 78, *pozn.* 12; Herain 1908, 7.

SONDA 26

AKCE 1903; inženýrské sítě; náhodný nález při terénním zásahu.
LOK. Praha 1 - Staré Město, Křižovnická ul. ppč. 1100.
PIAN L/3; 1000 269; n.v. -/-/-nedosaženo; koor. 743281:43029.
LIT. hlášení - ; zpráva - ; NZ - ; BZO - ; PSH - ; *dále* Dragoun, Z. 1995t, *pozn.* 14; Herain 1908, 7.

SONDA 27

AKCE 1904; inženýrské sítě; náhodný nález při terénním zásahu; *pozn.* příčný řez staroměstským příkopem v kanalizační rýze mezi domy čp. 342/I, 360/I a 361/I.
LOK. Praha 1 - Staré Město, Na Perštýně ppč. 1129.
PIAN L/3; 1000 297; n.v. -/-/-; koor. 743040:43515.
LIT. hlášení - ; zpráva - ; NZ - ; BZO - ; PSH - ; *dále* Dragoun, Z. 1987i, 56; Herain 1904, 130.

SONDA 28

AKCE před 1905; náhodný nález při terénním zásahu; latěn; *pozn.* ojedinělý nález náramku (NM, inv.č. 26.060) indikujícího hrob v asanované části Josefova.
LOK. Praha 1 - Josefov.
PIAN -/4; 1000 244 (243); n.v. -/-/-; koor. neudány.
LIT. hlášení - ; zpráva - ; NZ - ; BZO - ; PSH - ; *dále* Bureš 1987, 65; Farkač 1976, 131; Filip 1949, 100; 1956, 375; Lutovský – Smejtek a kol. 2005, 765; Prokop 1905, 82; Štorch 1916, 82; 1921, 158.

SONDA 29

AKCE 1905; stavba; náhodný nález při terénním zásahu; *pozn.* příčný řez staroměstským příkopem mezi ulicemi Provaznickou a Na Příkopě.
LOK. Praha 1 - Staré Město, Na Příkopě čp. 392/I, ppč. 486.
PIAN -/2; 1000 270; n.v. -/-/-; koor. 742650:43320.
LIT. hlášení - ; zpráva - ; NZ - ; BZO - ; PSH - ; *dále* Herman 1910, 29.

SONDA 30

AKCE 1906; náhodný nález při terénním zásahu; lidské kosti.
LOK. Praha 1 - Smíchov, Petřín, zahrada Kinských ppč. 3134.
PIAN -/3; 1000 294; n.v. -/-/-; koor. 743513:43925.
LIT. hlášení - ; zpráva - ; NZ - ; BZO - ; PSH - ; *dále* Borkovský 1964a, 36, obr. na s. 33; Filip 1949, 143; Jelínek 1912, 16; Kudrnáč 1963b, 207, obr. 9:1, 3; Sláma 1977, 123, Taf. XXXI:7, 10, 12; Píč 1909, 402; Štorch 1916, 104; 1921, 214; Turek, R. 1950, 67, obr. 6:4.

SONDA 31

AKCE 1907; stavba; náhodný nález při terénním zásahu; eneoli; *pozn.* ojed. nález kamenného mlatu při stavbě domu na místě býv. čp. 103/V, zbořeného v r. 1905.
LOK. Praha 1 - Josefov, Pařížská ul. čp. 98/V, ppč. 4.
PIAN -/2; 1000 244; n.v. -/-/-; koor. 742946:42737.
LIT. hlášení - ; zpráva - ; NZ - ; BZO - ; PSH - ; *dále* Farkač 1976, 131; Štorch 1916, 44; 1921, 97.

SONDA 32

AKCE 1908; náhodný nález při terénním zásahu; br.kno; lidské kosti.
LOK. Praha 1 - Staré Město, Jilská ul. čp. 353/I, ppč. 379.
PIAN -/2; 1000 270; n.v. -/-/-; koor. 743015:43345.
LIT. hlášení - ; zpráva - ; NZ - ; BZO - ; PSH - ; *dále* Borkovský 1969b, 24; Bureš 1987, 65, obr. 5; Farkač 1976, 112; Filip 1949, 100; Hrdlička 1996a, 178, obr. 2:1; Jelínek 1912, 11, obr. 16; Lutovský – Smejtek a kol. 2005, 577, 771; Schráníl 1928, 171; Spurný 1948, 117; 1950, 16 sq., *pozn.* 57; 1952, 233; Stocký 1931, 22; Štorch 1916, 82, obr. 6; 1921, 53, obr. 57:6.

SONDA 33

AKCE 1910; E. Šittler; odborný záměr; plošný odkryv.
LOK. Praha 1 - Staré Město, Linhartská ul. ppč. 1092 (U Radnice ppč. 1093).

- PIAN** P/1; 1000 270; n.v. -/-/-; koor. 742990:43029 742968:43025 742962:43029 742961:43034 742963:43040 742987:43043.
LIT. hlášení - ; zpráva - ; NZ - ; BZO - ; PSH - ; *dále* Hrdlička 1993g, 671, obr. 2:1; 1996d, ryc. 2:2; Šittler 1911.

SONDA 34

- AKCE** 1910; stavba; náhodný nález při terénním zásahu; *pozn.* nálezy celých nádob indikující hrobovou výbavu (dochovala se jen jedna – NMh 17101).
LOK. Praha 1 - Staré Město, Na Perštýně čp. 342/I, ppč. 336.
PIAN -/2; 1000 297; n.v. -/-/-; koor. 743057:43533.
LIT. hlášení - ; zpráva - ; NZ - ; BZO - ; PSH - ; *dále* Borkovský 1948, 460; Lutovský – Smejtek a kol. 2005, 936 sq.; Pavlů 1971a, 26, obr. 111:2; Sláma 1977, 124, Taf. XXXI:9; Štorch 1916, 106; 1921, 215.

SONDA 35

- AKCE** 1910; stavba; náhodný nález při terénním zásahu; *pozn.* nález studny porušené novostavbou hotelu. Část nalezených nádob odevzdána NM.
LOK. Praha 1 - Nové Město, Václavské nám. čp. 839/II, ppč. 579.
PIAN -/2; 1000 270; n.v. -/-/-; koor. 742573:43450.
LIT. hlášení čj. 2060/42/ARÚ; zpráva - ; NZ - ; BZO - ; PSH - .

SONDA 36

- AKCE** 1911; inženýrské sítě; náhodný nález při terénním zásahu; ne.lin/ne.vyp/en.snu/br.une/br.kno; lidské kosti.
LOK. Praha 1 - Hradčany, Jelení ul. ppč. ?
PIAN L/3; 1000 213; n.v. -/-/-; koor. 744896:42136.
LIT. hlášení čj. 2755/49/ARÚ, 2480/50/ARÚ; zpráva - ; NZ - ; BZO - ; PSH - ; *dále* Axamit 1915, 85; 1932; Buchvaldek – Havel – Kovářik 1991, 162 sq., obr. 1:32 a 4:1; Farkač 1976, 55; Filip 1949, 42, 51, 71; Fridrichová et al. 1995, 88; Lutovský – Smejtek a kol. 2005, 214 sq.; Prokop 1911, 41; Sláma 1977, 103; Štorch 1916, 2, 43, 104; 1921, 45.

SONDA 37

- AKCE** 1911; K. Hilbert; stavba; orientační zjištění; lidské kosti.
LOK. Praha 1 - Hradčany, Hrad, Svatováclavská kaple ppč. 4.
PIAN P/2; 1000 214; n.v. -/-/-; koor. 744212:42448.
LIT. hlášení - ; zpráva - ; NZ - ; BZO - ; PSH - ; *dále* Frolík et al. 1998; 2000, 145–207 s lit.

SONDA 38

- AKCE** 1911?; stavba; náhodný nález při terénním zásahu; *pozn.* nález nádoby indikující existenci hrobu. Získalo ji NM bez údajů o nálezových okolnostech darem od V. Lanny dne 28.11.1911.
LOK. Praha 1 - Staré Město, Dušní ul., okolí kostela sv. Ducha.
PIAN -/3; 1000 244; n.v. -/-/-; koor. 742839:42702.
LIT. hlášení - ; zpráva - ; NZ - ; BZO - ; PSH - ; *dále* Farkač 1976, 142; Lutovský – Smejtek a kol. 2005, 936; Sláma 1977, 123, Taf. XXXII:10.

SONDA 39

- AKCE** 1912; stavba; náhodný nález při terénním zásahu; lidské kosti; *pozn.* nález kostrového hrobu na místě býv. domu „U klíčů“.
LOK. Praha 1 - Malá Strana, Malostranské nám. čp. 270/III, ppč. 203.
PIAN -/2; 1000 242; n.v. -/-/-; koor. 744031:42854.
LIT. hlášení - ; zpráva - ; NZ - ; BZO - ; PSH - ; *dále* Borkovský 1964a; 1969b, 37; 1972, 41; Farkač 1976, 108; Filip 1949, 154; Lutovský – Smejtek a kol. 2005, 925; Matiegka 1913; Sláma 1977, 110; Turek, R. 1950, 72.

SONDA 40

- AKCE** 1913; stavba; náhodný nález při terénním zásahu; *pozn.* hromadný nález českých denárů v nádobce učiněný při stavbě průchodu „v základech domu p. Zvěřiny“ v těsném sousedství kostela. Dat.: okolo r. 1125.
LOK. Praha 1 - Staré Město, u kostela sv. Martina ve zdi.
PIAN -/3; 1000 270; n.v. -/-/-; koor. neudány.
LIT. hlášení - ; zpráva - ; NZ - ; BZO - ; PSH - ; *dále* Radoměský 1955b, 22, mapa nálezů č. 46; 1956a, 39.

SONDA 41

- AKCE** 1914; stavba; nedokumentovaná akce; lidské kosti; *pozn.* nález pohřebiště na parcele býv. Domu „U Lhotků“.

LOK. Praha 1 - Nové Město, Václavské nám. čp. 791/II, ppč. 627.
PIAN P/3; 1000 297; n.v. -/-/-; koor. 742627:43669.
LIT. hlášení J. Böhm, čj. 642/26/ARÚ; zpráva - ; NZ - ; BZO - ; PSH - ; dále Böhm 1927a, 57; Farkač 1976, 108; Filip 1949, 153 sq.; Huml – Starec 1994b; 1994c; Charvátová – Spurný – Venclová 1992, 162; Lutovský – Smejtek a kol. 2005, 930 sq.; Sláma 1977, 118, 120; Starec 1998p, 28, obr. 3; Turek, R. 1950, 71.

SONDA 42

AKCE 1914; stavba; náhodný nález při terénním zásahu; pozn. nález nádoby indikující hrobovou výbavu.
LOK. Praha 1 - Staré Město, Haštalské nám. ppč. ?
PIAN -/3; 1000 244; n.v. -/-/-; koor. 742533:42637.
LIT. hlášení - ; zpráva - ; NZ - ; BZO - ; PSH - ; dále Farkač 1976, 37; Lutovský – Smejtek a kol. 2005, 936; Sláma 1977, 123.

SONDA 43

AKCE 1855; náhodný nález při terénním zásahu; br.kno.
LOK. Praha 1 - Hradčany, Horní Jelení příkop ppč. ?
PIAN -/3; 1000 213; n.v. -/-/-; koor. neudány.
LIT. hlášení - ; zpráva - ; NZ - ; BZO - ; PSH - ; dále Filip 1949, 88; Krolmus 1857, 43; Štorch 1916, 71; 1921, 144.

SONDA 44

AKCE před 1916; náhodný nález při terénním zásahu; br.kno.
LOK. Praha 1 - Hradčany, Hradčanské nám. (před čp. 56/IV) ppč. 729.
PIAN -/3; 1000 241; n.v. -/-/-; koor. 744450:42534.
LIT. hlášení - ; zpráva - ; NZ - ; BZO - ; PSH - ; dále Filip 1949, 88; Štorch 1916, 70 sq.; 1921, 144.

SONDA 45

AKCE 1904; F. Mach; náhodný nález při terénním zásahu; br.une; lidské kosti.
LOK. Praha 1 - Hradčany, Hrad, Svatojiřský klášter ppč. ?
PIAN -/2; 1000 214; n.v. -/-/-; koor. neudány.
LIT. hlášení čj. 4911/40, 5851/41, 2758/49/ARÚ; zpráva - ; NZ - ; BZO - ; PSH - ; dále Čarek 1947; Durdík a Chotěbor 1994, 369.

SONDA 46

AKCE před 1916; náhodný nález při terénním zásahu; eneoli.
LOK. Praha 1 - Nové Město, Spálená ul.
PIAN -/3; 1000 297 (296); n.v. -/-/-; koor. 743021:43779.
LIT. hlášení - ; zpráva - ; NZ - ; BZO - ; PSH - ; dále Štorch 1916, 44; 1921, 97.

SONDA 47

AKCE 1917; E. Štorch; povrchový nález.
LOK. Praha 1 - Smíchov, Petřín, zahrada Kinských ppč. 3134.
PIAN -/3; 1000 294; n.v. -/-/-; koor. 744513:43925.
LIT. hlášení - ; zpráva - ; NZ - ; BZO - ; PSH - ; dále Štorch 1921, 214.

SONDA 48

AKCE 1919; stavba; náhodný nález při terénním zásahu; lidské kosti.
LOK. Praha 1 - Hradčany, U Prašného mostu, jižně od Jízdárny ppč. 429.
PIAN -/3; 1000 213 (214); n.v. -/-/-; koor. 744407:42280.
LIT. hlášení - ; zpráva - ; NZ - ; BZO - ; PSH - ; dále Borkovský 1969, 138; Frolík – Tomková – Žegklitz 1988, 424; Guth 1929; 1934, 8, 59.

SONDA 49

AKCE 1920; K. Fiala; inženýrské sítě; orientační zjištění.
LOK. Praha 1 - Hradčany, Hrad, III. nádvoří ppč. 1.
PIAN L/2; 1000 214; n.v. -/-/-; koor. 744221:42474.
LIT. hlášení - ; zpráva - ; NZ - ; BZO - ; PSH - ; dále Fiala, K. 1933, 107; Guth 1934, 9.

SONDA 50

AKCE 1920–1921; inženýrské sítě; náhodný nález při terénním zásahu; ne.ml; pozn. ojedinělý nález celého koflíku s uchem.
LOK. Praha 1 - Hradčany, Hrad, Jiřská ul. ppč. 784.
PIAN -/3; 1000 214; n.v. -/-/-; koor. 743955:42385.

LIT. hlášení - ; zpráva - ; NZ - ; BZO - ; PSH - ; *dále* Borkovský 1960, 336, *pozn.* 9; 1962, 440 sq.; 1969b, 18 sq.; Fiala 1933, 105 sq.; Guth 1934, 9, *pozn.* 24.

SONDA 51

AKCE před 1921; stavba; náhodný nález při terénním zásahu; br.kno.

LOK. Praha 1 - Nové Město, Vodičkova ul. čp. 736/II, ppč. 675.

PIAN -/2; 1000 297; n.v. -/-/-; koor. 742794:43816.

LIT. hlášení - ; zpráva - ; NZ - ; BZO - ; PSH - ; *dále* Farkač 1976, 117; Filip 1949, 88; Štorch 1921, 144.

SONDA 52

AKCE před 1924; ARÚ; náhodný nález při terénním zásahu; eneoli; lidské kosti; *pozn.* keramika z „nordického hrobu“ uložena v NM pod inv. č. 40.339-40.355.

LOK. Praha 1 - Hradčany, Lumbeho zahrada.

PIAN -/3; 1000 213; n.v. -/-/-; koor. neudány.

LIT. hlášení čj. 2757/49/ARÚ; zpráva - ; NZ - ; BZO - ; PSH - ; *dále* Farkač 1976, 55.

SONDA 53

AKCE 1924; stavba; náhodný nález při terénním zásahu; lidské kosti; *pozn.* v soupisu nálezových zpráv za léta 1939–1952 (Charvátová – Spurný – Venclová 1992) došlo k záměně Karlovy ulice za Kaprovou.

LOK. Praha 1 - Staré Město, Karlova ul. čp. 186/I, ppč. 139.

PIAN -/2; 1000 269; n.v. -/-/-; koor. 743275:43152.

LIT. hlášení čj. 658/24/ARÚ; zpráva - ; NZ - ; BZO - ; PSH - ; *dále* Charvátová – Spurný – Venclová 1992, 164.

SONDA 54

AKCE 1924; ARÚ; stavba; náhodný nález při terénním zásahu; lidské kosti; *pozn.* porušené kostrové hroby jsou v hlášení interpretovány jako S část židovského hřbitova.

LOK. Praha 1 - Staré Město, ul. 17. listopadu (parcela PF UK) ppč. 990.

PIAN P/2; 1000 244; n.v. -/-/-; koor. 743047:42533.

LIT. hlášení čj. 515/24/ARÚ, 532/24/ARÚ; zpráva - ; NZ - ; BZO - ; PSH - ; *dále* Charvátová – Spurný a Venclová 1992, 164.

SONDA 55

AKCE 1925–1932; ARÚ; plošný odkryv; *anal.* pabot/palyn/dendro; *popsal* J. Böhm, I. Borkovský, J. Filip, K. Guth, Pasternak.

LOK. Praha 1 - Hradčany, Hrad, III. nádvoří ppč. 1.

PIAN P/1; 1000 214 (242); n.v. -/-/-; koor. 744309:42434 744287:42436 744275:42493 744190:42453 744188:42462 744195:42465 744196:42471 744190:42498 744247:42543 744273:42544 744276:42533 744283:42534.

LIT. hlášení - ; zpráva Boháčová (ed.) 1998g; NZ - ; BZO - ; PSH Boháčová 2000; *dále* Boháčová 1999; 2001a, 191 sqq. (s lit.); 2001b; Borkovský 1941b; 1946; 1964a; 1969b; Čulíková 1998b; Dvorská a Boháčová 1999; Frolík 1987; 2000a; 2001a; Frolík – Smetánka 1997; Profantová 1989.

SONDA 56a

AKCE 1925; K. Fiala; stavba; sonda; *pozn.* výzkum studny.

LOK. Praha 1 - Hradčany, Hrad, Vladislavská část Hradu ppč. 1.

PIAN B/2; 1000 214; n.v. -/-/-; koor. 744115:42467.

LIT. hlášení - ; zpráva - ; NZ - ; BZO - ; PSH - ; *dále* Bravermanová – Březinová 1997; Bravermanová et al. 1994; 1997; 1998 s lit.

SONDA 56b

AKCE 1926–1927; K. Fiala; stavba; plošný odkryv; lidské kosti.

LOK. Praha 1 - Malá Strana, zahrada Na valech ppč. 584.

PIAN P/3; 1000 242; n.v. -/-/-; koor. 744043:42541.

LIT. hlášení - ; zpráva - ; NZ Tomková 1987; BZO - ; PSH - ; *dále* Borkovský 1969b, 37; Sláma 1977, 111; Tomková 1988a.

SONDA 57

AKCE 1937; ARÚ, I. Borkovský; stavba; sondáž; *pozn.* výzkum plochy mezi jižní věží a západním průčelím románského paláce.

LOK. Praha 1 - Hradčany, Hrad, Vladislavská část Hradu ppč. 1.

PIAN P/2; 1000 214; n.v. -/-/-; koor. 744164:42488.

LIT. hlášení - ; zpráva - ; NZ - ; BZO - ; PSH - ; *dále* Boháčová 2001a, 208; Borkovský 1962, 442, obr. 47.

SONDA 58

- AKCE** ok. r. 1930; inženýrské sítě; náhodný nález při terénním zásahu; lidské kosti; *pozn.* podle *hlášení* č. 0393/MMP se u kostela sv. Vavřince našlo při zavádění vodovodu větší množství hrobů, z nichž některé obsahovaly i ozdoby. Nálezy se nedochovaly.
- LOK.** Praha 1 - Malá Strana, Petřín, u kostela sv. Vavřince.
- PIAN** L/3; 1000 267; *n.v.* -/-/-; *koor.* 744659:43239.
- LIT.** *hlášení* č. 0393/MMP; *zpráva* - ; *NZ* - ; *BZO* - ; *PSH* - .

SONDA 59

- AKCE** 1929; ARÚ, I. Borkovský; stavba; vertikální řez.
- LOK.** Praha 1 - Hradčany, Hrad, křídlo mezi II. a III. nádvořím ppč. 1.
- PIAN** L/2; 1000 214; *n.v.* 257,7/254,05/257,1; *koor.* 744316:42452.
- LIT.** *hlášení* - ; *zpráva* - ; *NZ* - ; *BZO* - ; *PSH* - ; *dále* Borkovský 1949, 55 sq.; 1960, 334; 1969b, 51; Frolík 2000a, 311, *pozn.* 20.

SONDA 60

- AKCE** 1930; ARÚ, I. Borkovský; stavba; plošný odkryv; lidské kosti.
- LOK.** Praha 1 - Hradčany, Hrad, křídlo mezi II. a IV. nád. ppč. 1.
- PIAN** P/1; 1000 213 (214); *n.v.* -/-/-; *koor.* 744387:42474 744373:42468 744373:42470 744387:42475.
- LIT.** *hlášení* - ; *zpráva* - ; *NZ* - ; *BZO* - ; *PSH* - ; *dále* [Turek, R.] 1937, 15; Borkovský 1949, 70 sqq., plán III, obr. 21a-c; 1953; Guth 1934, 741; Horáková-Jansová 1932, 96; Sláma 1977, 104 sq.

SONDA 61

- AKCE** 1930?; ARÚ, I. Borkovský.
- LOK.** Praha 1 - Hradčany, Hrad, IV. nádvoří ppč. 2.
- PIAN** P/3; 1000 213; *n.v.* -/-/-; *koor.* neudány.
- LIT.** *hlášení* - ; *zpráva* - ; *NZ* - ; *BZO* - ; *PSH* - ; *dále* Fiala, K. 1933, plán.

SONDA 62

- AKCE** 1931–1932; ARÚ; sondáž.
- LOK.** Praha 1 - Hradčany, Hrad, II. nádvoří ppč. 1.
- PIAN** -/3; 1000 214 (242); *n.v.* -/-/-; *koor.* 744339:42492.
- LIT.** *hlášení* - ; *zpráva* - ; *NZ* - ; *BZO* - ; *PSH* - ; *dále* Borkovský 1962, 381.

SONDA 63

- AKCE** 1932; stavba; náhodný nález při terénním zásahu; *pozn.* nález českých brakteátů (4) z 2. poloviny 13. stol.
- LOK.** Praha 1 - Staré Město, Michalská ul. čp. 441/I, ppč. 403.
- PIAN** -/2; 1000 270; *n.v.* -/-/-; *koor.* 742955:43275.
- LIT.** *hlášení* - ; *zpráva* - ; *NZ* - ; *BZO* - ; *PSH* - ; *dále* Radoměský 1955b, 23, mapa nálezů č. 48; 1956b, 89.

SONDA 64

- AKCE** 1933?; ARÚ.
- LOK.** Praha 1 - Hradčany, Hrad, IV. nádvoří ppč. 2.
- PIAN** P/3; 1000 213; *n.v.* -/-/-; *koor.* neudány.
- LIT.** *hlášení* - ; *zpráva* - ; *NZ* - ; *BZO* - ; *PSH* - ; *dále* Borkovský 1962, 381.

SONDA 65

- AKCE** 1934; stavba; náhodný nález při terénním zásahu; lidské kosti.
- LOK.** Praha 1 - Hradčany, U Prašného mostu, jižně od Jízdárny ppč. 429.
- PIAN** -/3; 1000 213 (214); *n.v.* -/-/-; *koor.* 744407:42280.
- LIT.** *hlášení* - ; *zpráva* - ; *NZ* - ; *BZO* - ; *PSH* - ; *dále* Frolík – Tomková – Žegklitz 1988, 424.

SONDA 66

- AKCE** 1934–1935; ARÚ, I. Borkovský; inženýrské sítě; plošný odkryv; lidské kosti.
- LOK.** Praha 1 - Hradčany, Loretské nám. ppč. 742.
- PIAN** P/1; 1000 241; *n.v.* 276,24–273,82/-/276,39–269,95; *koor.* 744892:42624 744955:42632 744946:42624 744925:42609 744924:42524 744918:42522 744902:42556 744902:42585 744908:42586 744903:42593 744890:42593 744888:42611.
- LIT.** *hlášení* - ; *zpráva* - ; *NZ* - ; *BZO* - ; *PSH* - ; *dále* Boháčová 1991g; 2006; Borkovský 1935a; 1935b; 1939a, 98; 1940b, 9; 1964a, 34 sq.; 1969b, 35 sqq., obr. 11–13; Farkač 1976, 55; Filip 1949, 128, 143, 148, 154, obr. 111; Fridrichová et al. 1995, 261; Frolík 1986, 78; Lutovský – Smejtek a kol. 2005, 896, 914 sq.; Radoměský 1955a, 21; 1955b, 18; 1956a, 27 sq.; Sláma 1977; [Turek, R.] 1937, 16; Turek, R. 1950, 65; Zeman 1976.

SONDA 67

- AKCE** 1935; stavba; náhodný nález při terénním zásahu; *pozn.* hromadný nález středních českých brakteátů nalezený ve zdivu domu. Dat.: 2. polovina 13. století.
LOK. Praha 1 - Staré Město, Michalská ul. čp. 440/I, ppč. 404.
PIAN -/2; 1000 270; *n.v.* -/-/-; *koor.* 742960:43260.
LIT. *hlášení* - ; *zpráva* - ; *NZ* - ; *BZO* - ; *PSH* - ; *dále* Radoměřský 1955b, 23, mapa nálezů č. 49; 1956b, 90.

SONDA 68

- AKCE** 1936; ARÚ, I. Borkovský; stavba; vertikální řez.
LOK. Praha 1 - Staré Město, Staroměstské nám. čp. 1/I, ppč. 1.
PIAN -/3; 1000 270; *n.v.* -/-/-; *koor.* 742885:43046.
LIT. *hlášení* - ; *zpráva* - ; *NZ* - ; *BZO* - ; *PSH* - .

SONDA 69

- AKCE** 1936; A. Piffel, A. Miller; stavba; orientační zjištění; lidské kosti; *pozn.* nález kostrových hrobů porušených adaptačními pracemi v budově Senátu.
LOK. Praha 1 - Malá Strana, Sněmovní ul. čp. 176/III, ppč. 81.
PIAN P/2; 1000 242; *n.v.* -/-/-; *koor.* neudány.
LIT. *hlášení* R. Turek, čj. 1815/36/ARÚ; *zpráva* - ; *NZ* - ; *BZO* - ; *PSH* - ; *dále* Charvátová – Spurný a Venclová 1992, 161.

SONDA 70

- AKCE** 1936; stavba; náhodný nález při terénním zásahu; lidské kosti.
LOK. Praha 1 - Hradčany, U Prašného mostu, jižně od Jízdárny ppč. 429.
PIAN -/3; 1000 213 (214); *n.v.* -/-/-; *koor.* 744407:42280.
LIT. *hlášení* - ; *zpráva* - ; *NZ* - ; *BZO* - ; *PSH* - ; *dále* Borkovský 1969, 138.

SONDA 71

- AKCE** 1936; ARÚ, J. Böhm, A. Miller, *popsal* J. Böhm; stavba; orientační zjištění; eneoli/ha.byli; lidské kosti; *pozn.* záchranným výzkumem při rozšiřování ulice nalezena jáma „s nordickými střepy“ (NM, inv. č. 32.499–34.504) a kostrový hrob bez nálezů.
LOK. Praha 1 - Hradčany, Jelení ul. (před čp. 196/IV) ppč. 443/1.
PIAN P/1; 1000 213; *n.v.* -/-/-; *koor.* 744875:42129.
LIT. *hlášení* J. Böhm, čj. 892/39, 4073/79/ARÚ; *zpráva* - ; *NZ* - ; *BZO* - ; *PSH* - ; *dále* Charvátová – Spurný a Venclová 1992, 158; [Turek, R.] 1937, 15.

SONDA 72

- AKCE** 1936; ARÚ, R. Turek; stavba; náhodný nález při terénním zásahu; lidské kosti.
LOK. Praha 1 - Hradčany, Loretánské nám. čp. 108/IV, ppč. 193.
PIAN -/2; 1000 241; *n.v.* -/-/-; *koor.* 744915:42651.
LIT. *hlášení* R. Turek, čj. 1816/36/ARÚ; *zpráva* - ; *NZ* - ; *BZO* - ; *PSH* - ; *dále* Farkač 1976, 555; Charvátová – Spurný – Venclová 1992, 158; [Turek, R.] 1937, 16; Turek, R. 1950.

SONDA 73

- AKCE** 1936; ARÚ, I. Borkovský; stavba; plošný odkryv; lidské kosti.
LOK. Praha 1 - Staré Město, Bartolomějská ul. čp. 310/I, ppč. 321.
PIAN P/1; 1000 296; *n.v.* -/-/-; *koor.* 743156:43529 743140:43525 743138:43534 743142:43535 743141:43541 743147:43542 743148:43537 743154:43538.
LIT. *hlášení* - ; *zpráva* - ; *NZ* - ; *BZO* - ; *PSH* - ; *dále* Borkovský 1948; 1961b; 1964a, 42; 1969b, 38 sq.; Čiháková et al. 2000; 2001; Dragoun, Z. 1996b, 12; 2002c; Filip 1949, 153; Lutovský – Smejtek a kol. 2005, 934 sq.; Sláma 1977, 124 sq., Abb. 29 a 30:12–13; Turek, R. 1950.

SONDA 74

- AKCE** 1936–1939; ARÚ; stavba; sondáž.
LOK. Praha 1 - Hradčany, Hrad, III. nádvoří, JZ roh ppč. 1.
PIAN -/2; 1000 242; *n.v.* -/-/-; *koor.* neudány.
LIT. *hlášení* - ; *zpráva* - ; *NZ* - ; *BZO* - ; *PSH* - ; *dále* Borkovský 1962, 381.

SONDA 75

- AKCE** 1937–1938; ARÚ, I. Borkovský; stavba; sondáž.
LOK. Praha 1 - Hradčany, Hrad, J palácový dvorek ppč. 1.
PIAN P/2; 1000 214; *n.v.* -/-/-; *koor.* 744153:42494.
LIT. *hlášení* - ; *zpráva* - ; *NZ* - ; *BZO* - ; *PSH* - ; *dále* Boháčová 2001a, 208; Borkovský 1960; 1962, 381, 444, obr.16; 1969; Frolík 2000a, II. exkurz, 114–118; 2001a, 171–176.

SONDA 76

AKCE 1936–1939; ARÚ; stavba; sondáž.
LOK. Praha 1 - Hradčany, Hrad, S trakt, slévárenský dvůr ppč. 1.
PIAN -/2; 1000 214; n.v. -/-/-; koor. 744327:42412.
LIT. hlášení - ; zpráva - ; NZ - ; BZO - ; PSH - ; dále Borkovský 1962, 381.

SONDA 77

AKCE 1936–1939; ARÚ; stavba; sondáž.
LOK. Praha 1 - Hradčany, Hrad, Vikářská ul. ppč. 786.
PIAN -/2; 1000 214; n.v. -/-/-; koor. 744290:42426.
LIT. hlášení - ; zpráva - ; NZ - ; BZO - ; PSH - ; dále Borkovský 1962, 381.

SONDA 78

AKCE 1937; ARÚ, I. Borkovský; stavba silnice; orientační zjištění; lidské kosti.
LOK. Praha 1 - Hradčany, Jelení ul. ppč. 752.
PIAN P/1; 1000 213; n.v. -/-/-; koor. 744870:42132 744839:42133 744839:42136 744870:42135.
LIT. hlášení - ; zpráva - ; NZ Boháčová 1983; BZO - ; PSH - ; dále Borkovský 1947; 1964a, 48; 1969, 32 sq.; Lutovský – Smejtek a kol. 2005, 914.

SONDA 79

AKCE 1937; ARÚ, I. Borkovský; stavba silnice; orientační zjištění; lidské kosti.
LOK. Praha 1 - Hradčany, Jelení ul. ppč. 366.
PIAN P/1; 1000 213; n.v. -/-/-; koor. 744929:42142 744926:42139 744924:42140 744927:42143.
LIT. hlášení - ; zpráva - ; NZ Boháčová 1983; BZO - ; PSH - ; dále Borkovský 1947; 1964a, 48.

SONDA 80

AKCE 1933; K. Fiala.
LOK. Praha 1 - Hradčany, Hrad, Jiřský klášter.
PIAN -/3; 1000 214; n.v. -/-/-; koor. neudány.
LIT. hlášení - ; zpráva - ; NZ - ; BZO - ; PSH - ; dále Durdík – Chotěbor 1994, 369.

SONDA 81

AKCE 1938; ARÚ, I. Borkovský; stavba; sondáž.
LOK. Praha 1 - Hradčany, Hrad, J křídlo u JZ rohu III. nád. ppč. 1.
PIAN P/2; 1000 242; n.v. -/-/-; koor. neudány.
LIT. hlášení - ; zpráva - ; NZ - ; BZO - ; PSH - ; dále Boháčová 2001a, 206; Černá 1992; Borkovský 1962, 442; Smetánka 1999.

SONDA 82

AKCE 1938; ARÚ, I. Borkovský; stavba; sondáž; lidské kosti.
LOK. Praha 1 - Malá Strana, kostel sv. Jana na Prádle ppč. 322.
PIAN -/2; 1000 268; n.v. -/-/-; koor. neudány.
LIT. hlášení - ; zpráva - ; NZ Borkovský 1938; BZO - ; PSH - ; dále Borkovský 1964a, 38; Huml 1971d, 39; 1973d, 78; 1989a, 109.

SONDA 83

AKCE 1938; ARÚ, I. Borkovský; stavba; sondáž; lidské kosti.
LOK. Praha 1 - Malá Strana, kostel sv. Jana na Prádle ppč. 323/1.
PIAN -/2; 1000 268; n.v. -/-/-; koor. neudány.
LIT. hlášení - ; zpráva - ; NZ Borkovský 1938; BZO - ; PSH - ; dále Borkovský 1964a, 38; Huml 1971d, 39; 1973d, 78; 1989a, 109.

SONDA 84

AKCE 1938; ARÚ, I. Borkovský; stavba; sondáž; lidské kosti.
LOK. Praha 1 - Malá Strana, kostel sv. Jana na Prádle ppč. 323/1.
PIAN -/2; 1000 268; n.v. -/-/-; koor. neudány.
LIT. hlášení - ; zpráva - ; NZ Borkovský 1938; BZO - ; PSH - ; dále Borkovský 1964a, 38; Huml 1971d, 39; 1973d, 78; 1989a, 109.

SONDA 85

AKCE 1938–1939; ARÚ, I. Borkovský, *pův. znač.* sonda; stavba; sondáž.
LOK. Praha 1 - Hradčany, Hrad, Jiřská ul. čp. 2/IV, ppč. 13.
PIAN P/1; 1000 214; n.v. -/-/-; koor. 743946:42417 743943:42416 743943:42418 743946:42419.
LIT. hlášení - ; zpráva - ; NZ Borkovský 1940a; BZO - ; PSH - ; dále Borkovský 1941; Charvátová – Spurný a Venclová 1992, 157.

SONDA 86

AKCE 1938–1939; ARÚ, I. Borkovský, *pův. znač.* sonda; stavba; sondáž.

LOK. Praha 1 - Hradčany, Hrad, Jiřská ul. čp. 2/IV, ppč. 13.

PIAN L/1; 1000 214; *n.v. -/-/;* *koor.* 743955:42422 743952:42421.

LIT. *hlášení* - ; *zpráva* - ; *NZ* Borkovský 1940a; *BZO* - ; *PSH* - ; *dále* Borkovský 1941; Charvátová – Spurný a Venclová 1992, 157.

SONDA 87

AKCE 1938–1939; ARÚ, I. Borkovský, *pův. znač.* sonda; stavba; sondáž.

LOK. Praha 1 - Hradčany, Hrad, Jiřská ul. čp. 2/IV, ppč. 13.

PIAN L/1; 1000 214; *n.v. -/-/;* *koor.* 743960:42424 743957:42423.

LIT. *hlášení* - ; *zpráva* - ; *NZ* Borkovský 1940a; *BZO* - ; *PSH* - ; *dále* Borkovský 1941; Charvátová – Spurný a Venclová 1992, 157.

SONDA 88

AKCE 1938–1939; ARÚ, I. Borkovský, *pův. znač.* sonda; stavba; sondáž.

LOK. Praha 1 - Hradčany, Hrad, Jiřská ul. čp. 2/IV, ppč. 13.

PIAN L/1; 1000 214; *n.v. -/-/;* *koor.* 743968:42427 743963:42425.

LIT. *hlášení* - ; *zpráva* - ; *NZ* Borkovský 1940a; *BZO* - ; *PSH* - ; *dále* Borkovský 1941; Charvátová – Spurný a Venclová 1992, 157.

SONDA 89

AKCE 1938–1939; ARÚ, I. Borkovský, *pův. znač.* sonda; stavba; sondáž.

LOK. Praha 1 - Hradčany, Hrad, Jiřská ul. čp. 2/IV, ppč. 13.

PIAN L/1; 1000 214; *n.v. -/-/;* *koor.* 743974:42430 743969:42428.

LIT. *hlášení* - ; *zpráva* - ; *NZ* Borkovský 1940a; *BZO* - ; *PSH* - ; *dále* Borkovský 1941; Charvátová – Spurný a Venclová 1992, 157.

SONDA 90

AKCE 1938–1939; ARÚ, I. Borkovský, *pův. znač.* sonda; stavba; sondáž.

LOK. Praha 1 - Hradčany, Hrad, Jiřská ul. čp. 2/IV, ppč. 13.

PIAN P/1; 1000 214; *n.v. -/-/;* *koor.* 743981:42430 743977:42428 743976:42431 743980:42433.

LIT. *hlášení* - ; *zpráva* - ; *NZ* Borkovský 1940a; *BZO* - ; *PSH* - ; *dále* Borkovský 1941; Charvátová – Spurný a Venclová 1992, 157.

SONDA 91

AKCE 1938–1939; ARÚ, I. Borkovský, *pův. znač.* sonda; stavba; sondáž.

LOK. Praha 1 - Hradčany, Hrad, Jiřská ul. čp. 2/IV, ppč. 13.

PIAN L/1; 1000 214; *n.v. -/-/;* *koor.* 743982:42433.

LIT. *hlášení* - ; *zpráva* - ; *NZ* Borkovský 1940a; *BZO* - ; *PSH* - ; *dále* Borkovský 1941; Charvátová – Spurný a Venclová 1992, 157.

SONDA 92

AKCE 1939; stavba; náhodný nález při terénním zásahu; lidské kosti.

LOK. Praha 1 - Hradčany, U Prašného mostu, jižně od Jízdárny ppč. 429.

PIAN -/3; 1000 213 (214); *n.v. -/-/;* *koor.* 744407:42280.

LIT. *hlášení* - ; *zpráva* - ; *NZ* - ; *BZO* - ; *PSH* - ; *dále* Frolík – Tomková – Žegklitz 1988, 424.

SONDA 93

AKCE 1948?; ARÚ, I. Borkovský; stavba; sondáž; *pozn.* údaje o roku realizace se rozcházejí, sám autor výzkumu uvádí tři: rok 1946 (Borkovský 1969, 51), 1947 (1960, 334) a 1948 (1949, 55).

LOK. Praha 1 - Hradčany, Hrad, křídlo mezi II. a III. nádvořím ppč. 1.

PIAN P/2; 1000 214; *n.v. -/-/;* *koor.* 744315:42455.

LIT. *hlášení* - ; *zpráva* - ; *NZ* - ; *BZO* - ; *PSH* - ; *dále* Borkovský 1949, 55; 1960b, 334; 1969, 51.

SONDA 94

AKCE 1940; ARÚ, I. Borkovský; odborný záměr; plošný odkryv.

LOK. Praha 1 - Staré Město, Anežský klášter ppč. 876.

PIAN -/2; 1000 216; *n.v. -/-/;* *koor.* 742515:42486.

LIT. *hlášení* - ; *zpráva* - ; *NZ* Borkovský 1942b; *BZO* - ; *PSH* - ; *dále* Charvátová – Spurný – Venclová 1992, 164.

SONDA 95

AKCE 1940–1941; ARÚ, I. Borkovský; odborný záměr; plošný odkryv; lidské kosti.

LOK. Praha 1 - Staré Město, Anežský klášter ppč. 876.

- PIAN** P/1; 1000 244 (216); *n.v. -/-/;* *koor.* 742522:42499 742512:42497 742513:42490 742504:42489 742503:42494 742481:42491 742479:42500 742519:42517 742519:42522 742535:42525 742537:42509 742520:42506.
- LIT.** *hlášení* - ; *zpráva* - ; NZ Borkovský 1942b; *BZO* - ; *PSH* - ; *dále* Borkovský 1964a, 38; Charvátová a Spurný – Venclová 1992, 164; Reichertová 1989a, 140 sqq., plán II; Soukupová 1989.

SONDA 96

- AKCE** před 1941; stavba; náhodný nález při terénním zásahu; lidské kosti.
- LOK.** Praha 1 - Staré Město, Malé nám. čp. 142/I, ppč. 104.
- PIAN** -/2; 1000 270; *n.v. -/-/;* *koor.* 742970:43070.
- LIT.** *hlášení* - ; *zpráva* - ; NZ - ; *BZO* - ; *PSH* - ; *dále* Fröhlichová 1940; Hrdlička 2000d, obr. 3.

SONDA 97

- AKCE** 1941?; stavba; náhodný nález při terénním zásahu; br.une/br.kno/ri.ml; *pozn.* pravěké nálezy získalo odtud NM (např. inv. č. 56.996 a př. č. 19/41).
- LOK.** Praha 1 - Malá Strana, Mostecká ul. čp. 273/III, ppč. 213.
- PIAN** -/2; 1000 242; *n.v. -/-/;* *koor.* 743979:42887.
- LIT.** *hlášení* čj. 5262/41, 540/42, 1896/50/ARÚ; *zpráva* - ; NZ - ; *BZO* - ; *PSH* - ; *dále* Borkovský 1942a, 88; 1969b, 24; Farkač 1976, 58 sq.; Filip 1949, 88, 110; Charvátová – Spurný – Venclová 1992, 161; Lutovský – Smejtek a kol. 2005, 564; Spurný 1952, 233.

SONDA 98

- AKCE** 1942; ARÚ, I. Borkovský; odborný záměr; plošný odkryv.
- LOK.** Praha 1 - Staré Město, Anežský klášter ppč. 877.
- PIAN** P/1; 1000 244; *n.v. -/-/;* *koor.* 742519:42518 742518:42517 742503:42514 742503:42519 742519:42522.
- LIT.** *hlášení* - ; *zpráva* - ; NZ Borkovský 1942b; *BZO* - ; *PSH* - ; *dále* Charvátová – Spurný – Venclová 1992, 164; Reichertová 1989a, plán II.

SONDA 99

- AKCE** 1943; ARÚ, I. Borkovský; stavba; plošný odkryv; ri.st.
- LOK.** Praha 1 - Malá Strana, Malostranské nám. ppč. 993.
- PIAN** P/1; 1000 242; *n.v.* 197,45–196,20/193,05/195,40–194,05; *koor.* 744010:42732 743993:42738 743996:42761 744011:42761.
- LIT.** *hlášení* - ; *zpráva* Borkovský – Tůma 1986; Tůma 1943; NZ Hrdlička 2006; *BZO* - ; *PSH* - ; *dále* Borkovský 1964a, 35, obr. na s. 30–31 a 47; 1969b; Čiháková – Zavřel 1995o, 178; Farkač 1976, 56; Filip 1949, 110; Lutovský – Smejtek a kol. 2005, 833; Pavlů 1971a, 16, 41 sqq., obr. 1–23.

SONDA 100

- AKCE** 1943; ARÚ, I. Borkovský, *popsal* A. Knor; stavba; plošný odkryv.
- LOK.** Praha 1 - Staré Město, Staroměstské nám. ppč. 1090.
- PIAN** P/1; 1000 244 (270); *n.v.* 192–192,55/-/189,55–189,75; *koor.* 742826:42989 742823:43003 742797:42997 742774:42989.
- LIT.** *hlášení* - ; *zpráva* Knor 1944; NZ - ; *BZO* - ; *PSH* - ; *dále* Borkovský 1964a, 39; 1969b, 38; Dragoun, Z. 1983; Hrdlička 1993g, 671, obr. 2:2; 1996d, ryc. 2:3; 2000d, obr. 2–3, 4b, 11; Liška 1949; 1963; Pavlů 1971, 18, 51 sqq., obr. 47–55; Richterová 1983; Turek, R. 1950, 71.

SONDA 101

- AKCE** 1944; ARÚ, I. Borkovský; stavba; plošný odkryv; br.une.
- LOK.** Praha 1 - Hradčany, Hradčanské nám. ppč. 729.
- PIAN** P/1; 1000 241; *n.v. -/-/258,6–257,1;* *koor.* 744522:42527 744500:42531 744499:42547 744519:42549.
- LIT.** *hlášení* - ; *zpráva* - ; NZ - ; *BZO* - ; *PSH* - ; *dále* Borkovský 1964a, 36, obr. na s. 35 a 43; 1969b, 37 sq., obr. 3; Dragoun, Z. – Škabrada – Tryml 2002, 12–13; Frolík 1986, 74; 1988a; Lutovský – Smejtek a kol. 2005, 435, 916; Tomková 2000a, 13.

SONDA 102

- AKCE** 1944; ARÚ, M. Šolle, *pův. znač.* výkop; stavba; orientační zjištění; lidské kosti.
- LOK.** Praha 1 - Malá Strana, Újezd ppč. 906.
- PIAN** L/1; 1000 295; *n.v. -/-/;* *koor.* 744127:43501 744127:43511 744131:43511 744131:43507 744532:43523 744527:43523 744527:43520 744527:43526.
- LIT.** *hlášení* - ; *zpráva* - ; NZ Šolle 1944; *BZO* - ; *PSH* - ; *dále* Borkovský 1964a, 36; 1969b, 40; Filip 1949, 143; Lutovský – Smejtek a kol. 2005, 925; Turek, R. 1950, 66 sq., obr. 6:2; Zavřel – Mlíkovský 2001, 114 sq.; Zavřel – Tryml 2001, 89, obr. na s. 90:1.

SONDA 103

AKCE 1945; ARÚ, A. Knor; stavba; orientační zjištění; lidské kosti.

LOK. Praha 1 - Malá Strana, Karmelitská ul. čp. 387/III, ppč. 283.

PIAN -/2; 1000 268; n.v. -/!-!-; koor. 744014:43109.

LIT. hlášení A. Knor, čj.148/45/ARÚ; zpráva - ; NZ - ; BZO - ; PSH - ; *dále* Charvátová – Spurný a Venclová 1992, 161.

SONDA 104

AKCE 1946; ARÚ, I. Borkovský; stavba; sondáž; lidské kosti.

LOK. Praha 1 - Hradčany, Hrad, křídlo mezi II. a IV. nádv. ppč. 1.

PIAN P/1; 1000 213; n.v. -/!-!-; koor. 744385:42476 744376:42473 744375:42475 744384:42478.

LIT. hlášení - ; zpráva - ; NZ - ; BZO - ; PSH - ; *dále* Borkovský 1949, 75–76, plán III.

SONDA 105

AKCE 1946; ARÚ, I. Borkovský; stavba; sondáž; lidské kosti.

LOK. Praha 1 - Hradčany, Hrad, křídlo mezi II. a IV. nádv. ppč. 1.

PIAN P/1; 1000 213; n.v. -/!-!-; koor. 744390:42464 744377:42459 744375:42466 744388:42470.

LIT. hlášení - ; zpráva - ; NZ - ; BZO - ; PSH - ; *dále* Borkovský 1949, 75 sq.

SONDA 106

AKCE 1946–1947; ARÚ, I. Borkovský; inženýrské sítě; vertikální řez.

LOK. Praha 1 - Hradčany, Hrad, Vikářská ul. ppč. 786, Jiřské nám. ppč. 81.

PIAN L/3; 1000 214; n.v. -/!-!-; koor. 744235:42406.

LIT. hlášení - ; zpráva - ; NZ - ; BZO - ; PSH - ; *dále* Borkovský 1959, 257.

SONDA 107

AKCE 1946; ARÚ, I. Borkovský; inženýrské sítě; vertikální řez.

LOK. Praha 1 - Hradčany, Hrad, Jiřská ul. ppč. 784.

PIAN L/3; 1000 214; n.v. -/!-!-; koor. 744000:42397.

LIT. hlášení - ; zpráva - ; NZ - ; BZO - ; PSH - ; *dále* Borkovský 1949, 45.

SONDA 108

AKCE před 1946; stavba; náhodný nález při terénním zásahu; neolit; *pozn.* ojedinělý nález polokulovitého kamenného drtidla (M Pečky, inv. č. 56), jehož nalezištěm je podle muzejního inventáře Ungeld. Fotodokumentaci nálezu zachycuje negativ č. 11.883 v archivu negativů ARÚ.

LOK. Praha 1 - Staré Město, Ungelt?

PIAN -/3; 1000 244 (270); n.v. -/!-!-; koor. 742623:42953.

LIT. hlášení čj. 1470/46/ARÚ; zpráva - ; NZ - ; BZO - ; PSH - ; *dále* Hrdlička 2005b.

SONDA 109

AKCE 1947; ARÚ, I. Borkovský; stavba; náhodný nález při terénním zásahu; lidské kosti.

LOK. Praha 1 - Hradčany, U Prašného mostu čp. 55/IV, ppč. 431 (Jízdárna PH).

PIAN -/3; 1000 214 (213); n.v. -/!-!-; koor. 744365:42249.

LIT. hlášení - ; zpráva - ; NZ - ; BZO - ; PSH - ; *dále* Borkovský 1949, 44.

SONDA 110

AKCE 1948–1949; ARÚ, I. Borkovský; stavba; plošný odkryv; lidské kosti.

LOK. Praha 1 - Staré Město, Betlémské nám. ppč. 1130.

PIAN P/1; 1000 269 (270); n.v. -/!-!-; koor. 743141:43336 743112:43337 743114:43348 743126:43357 743136:43357 743140:43356 743140:43354 743142:43354.

LIT. hlášení - ; zpráva - ; NZ - ; BZO - ; PSH - ; *dále* Borkovský 1964a, 37; Hrdlička 1983, obr. 11:6, obr. 13; 1996a, 178, obr. 2:2; Charvátová – Spurný – Venclová 1992, 164 sq.

SONDA 111

AKCE 1950; ARÚ, I. Borkovský; stavba; sondáž; *anal.* antro/osteo; lidské kosti.

LOK. Praha 1 - Hradčany, Hrad, křídlo mezi II. a IV. nádv. ppč. 1.

PIAN P/1; 1000 213 (214); n.v. -/!-!-; koor. 744386:42476 744373:42472 744372:42476 744377:42478 744378:42476 744379:42477 744379:42478 744381:42479 744381:42477 744382:42478 744382:42479 744385:42480.

LIT. hlášení - ; zpráva - ; NZ - ; BZO - ; PSH - ; *dále* Becker 2000; Borkovský 1953; Frolík et al. 2000, 17–95 (s lit.); Petříčková 2000.

SONDA 112

AKCE 1950; ARÚ, I. Borkovský; stavba; sondáž; lidské kosti; *anal.* antro/osteo; lidské kosti.

LOK. Praha 1 - Hradčany, Hrad, II. nádvoří ppč. 1.

PIAN P/1; 1000 214; *n.v. -/-/;* *koor.* 744373:42470 744370:42469 744367:42473 744372:42474.
LIT. *hlášení - ; zpráva - ; NZ - ; BZO - ; PSH - ; dále* Becker 2000; Borkovský 1950; Frolík et al. 2000, 17–95 (s lit.); Petříčková 2000.

SONDA 113

AKCE 1950; ARÚ, I. Borkovský; stavba; sondáž; lidské kosti; *anal.* antro/osteo; lidské kosti.
LOK. Praha 1 - Hradčany, Hrad, II. nádvoří ppč. 1.
PIAN P/1; 1000 214; *n.v. -/-/;* *koor.* 744375:42462 744371:42460 744370:42463 744371:42465 744374:42466.
LIT. *hlášení - ; zpráva - ; NZ - ; BZO - ; PSH - ; dále* Becker 2000; Borkovský 1950; Frolík et al. 2000, 17–95 (s lit.); Petříčková 2000.

SONDA 114

AKCE 1950–1952; ARÚ, I. Borkovský; stavba; sondáž; *anal.* antro/osteo; lidské kosti.
LOK. Praha 1 - Hradčany, Hrad, křídlo mezi II. a IV. nádv. ppč. 1.
PIAN P/1; 1000 213; *n.v. -/-/;* *koor.* 744390:42464 744377:42459 744375:42466 744388:42470.
LIT. *hlášení - ; zpráva - ; NZ - ; BZO - ; PSH - ; dále* Becker 2000; Borkovský 1950; Frolík et al. 2000, 17–95 (s lit.); Petříčková 2000.

SONDA 115

AKCE 1950–1952; ARÚ, I. Borkovský; stavba; plošný odkryv; *anal.* antro; lidské kosti.
LOK. Praha 1 - Hradčany, U Prašného mostu ppč. 429.
PIAN P/3; 1000 213 (214); *n.v. -/-/;* *koor.* 744407:42280.
LIT. *hlášení - ; posudky* Blajerová 1992; *zpráva - ; NZ - ; BZO - ; PSH - ; dále* Blajerová 1997; Borkovský 1951; Lutovský – Smejtek a kol. 2005, 914; Stránská 2001a.

SONDA 116

AKCE 1950–1951; St. žid. muzeum, H. Volavková; stavba; orientační zjištění.
LOK. Praha 1 - Josefov, Široká čp. 23/V, ppč. 39 (Pinkasova synagoga).
PIAN P/2; 1000 244; *n.v. -/184,95/186,6;* *koor.* 743083:42774.
LIT. *hlášení* B. Novotný, čj. 5281/53/ARÚ; *zpráva - ; NZ - ; BZO - ; PSH - ; dále* Volavková 1954, obr. 65.

SONDA 117

AKCE 1951; MMP, B. Novotný, *pův. znač.* sonda I; odborný záměr; sondáž.
LOK. Praha 1 - Staré Město, Týnský dvůr ppč. 1065.
PIAN L/1; 1000 244; *n.v. -/-/;* *koor.* 742639:42960 742630:42995.
LIT. *hlášení - ; zpráva* Novotný 1952a; *NZ - ; BZO - ; PSH - ; dále* Hrdlička 1996d, ryc. 2:4; Hrdlička 2000d, obr. 3; 2005b; Novotný 1952b, 415; Radoměřský 1955c; 1956a, 39 sq. 1956b, 83.

SONDA 118

AKCE 1951; MMP, B. Novotný, *pův. znač.* sonda II; odborný záměr; sondáž.
LOK. Praha 1 - Staré Město, Týnský dvůr ppč. 1065.
PIAN P/1; 1000 244; *n.v. -/-/;* *koor.* 742646:42964 742645:42968 742633:42964.
LIT. *hlášení - ; zpráva* Novotný 1952a; *NZ - ; BZO - ; PSH - ; dále* Hrdlička 1996d, ryc. 2:5; Hrdlička 2000d, obr. 3; 2005b; Novotný 1952b, 415.

SONDA 119

AKCE 1952; ARÚ, R. Pleiner; stavba; plošný odkryv; *anal.* metal.
LOK. Praha 1 - Staré Město, Betlémské nám. čp. 255/I, ppč. 201 (Betlémská kaple).
PIAN P/1; 1000 269 (270); *n.v. -/-/;* *koor.* 743139:43305 743116:43303 743112:43336 743140:43335.
LIT. *hlášení - ; zpráva - ; NZ* Pleiner 1953a; *BZO - ; PSH - ; dále* Havrda – Podliska – Zavřel 2001, 102, obr. 2–4:6; Hrdlička 1983, obr. 11:7; 1996a, 178, obr. 2:3; Pleiner 1953b; 1953c.

SONDA 120

AKCE 1952; neurčen; náhodný nález při terénním zásahu; *pozn.* nález několika zlomků středohradištní keramiky.
LOK. Praha 1 - Malá Strana, Petřín, Seminářská zahrada ppč. 919.
PIAN -/3; 1000 268; *n.v. -/-/;* *koor.* 744268:43185.
LIT. *hlášení* B. Novotný, čj. 1753/52/ARÚ; *zpráva - ; NZ - ; BZO - ; PSH - ; dále* Čiháková 2001zh; Lutovský – Smejtek a kol. 2005, 926; Zavřel – Tryml 2001, 89.

SONDA 121

AKCE 1952; ARÚ, I. Borkovský; stavba; sondáž; lidské kosti.
LOK. Praha 1 - Hradčany, Hrad, U Daliborky čp. 9/IV, ppč. 59.
PIAN -/2; 1000 214; *n.v. -/-/;* *koor.* 743986:42380.

LIT. hlášení - ; zpráva - ; NZ - ; BZO - ; PSH - ; *dále* Borkovský 1959, 257.

SONDA 122

AKCE 1953; PÚPP, V. Piša; stavba; stavebně historický průzkum; *pozn.* podle V. Píši (1961, popiska k plánu za s. 56) se akce uskutečnila až v roce 1965.

LOK. Praha 1 - Malá Strana, Velkopřevorské nám. čp. 485/III, ppč. 248.

PIAN -/2; 1000 242 (268); *n.v.* -/-/-; *koor.* 743893:42991.

LIT. hlášení - ; zpráva - ; NZ - ; BZO Piša 1969b; PSH - ; *dále* Piša 1961, 55, plán za s. 56; Vilímková a Hýzler 1965, 133.

SONDA 123

AKCE 1953; ARÚ, I. Borkovský; stavba; plošný odkryv.

LOK. Praha 1 - Staré Město, Anežský klášter ppč. 897.

PIAN P/1; 1000 244; *n.v.* -/-/-; *koor.* 742538:42525 742495:42507 742491:42542 742522:42542 742523:42533 742537:42535.

LIT. hlášení - ; zpráva - ; NZ - ; BZO - ; PSH - ; *dále* Borkovský 1955a, 33; 1955b, 222, 224–228.

SONDA 124

AKCE 1954–1957; ARÚ, I. Borkovský; stavba; plošný odkryv; lidské kosti.

LOK. Praha 1 - Staré Město, Anenské nám. čp. 211/I, kostel sv. Anny, ppč. 171/2.

PIAN P/1; 1000 269; *n.v.* 190,25/-/188,55–188,05; *koor.* 743221:43231 743204:43232 743201:43235 743201:43238 743204:43241 743221:43241.

LIT. hlášení - ; zpráva - ; NZ Borkovský 1957c; 1958a; BZO - ; PSH - ; *dále* Borkovský 1957a; 1957d; 1959; 1964a, 42; Hrdlička 1993f, obr. 10; 2000d, obr. 10; 2000e, Abb. 259.

SONDA 125

AKCE 1955; PÚPP, *př. č. akce* XX-41/PÚPP, V. Piša; stavba; stavebně historický průzkum.

LOK. Praha 1 - Malá Strana, Dražického nám. čp. 58/III, ppč. 180.

PIAN -/2; 1000 242; *n.v.* -/-/-; *koor.* 743842:42855.

LIT. hlášení - ; zpráva - ; NZ - ; BZO Piša 1969a; PSH - ; *dále* Piša 1957, 80, obr. na s. 81; Podliska et al. 2003, 48, obr. 14:4.

SONDA 126

AKCE 1955; ARÚ, I. Borkovský; stavba; plošný odkryv.

LOK. Praha 1 - Staré Město, Anežský klášter ppč. 897.

PIAN P/1; 1000 244; *n.v.* -/-/-; *koor.* 742538:42525 742495:42507 742491:42542 742522:42542 742523:42533 742537:42535.

LIT. hlášení - ; zpráva - ; NZ - ; BZO - ; PSH - ; *dále* Borkovský 1955b, 222 sqq.

SONDA 127

AKCE 1955; inženýrské sítě; vertikální řez.

LOK. Praha 1 - Staré Město, Platněřská ul. (před čp. 191/I) ppč. 1103.

PIAN B/2; 1000 243; *n.v.* -/-/-; *koor.* 743298:42957.

LIT. hlášení - ; zpráva - ; NZ - ; BZO Piša 1969e; PSH - ; *dále* Piša 1960, 92, obr. na s. 73.

SONDA 128

AKCE 1955; stavba; vertikální řez.

LOK. Praha 1 - Staré Město, Platněřská ul. čp. 191/I, ppč. 79 (Křižovnický klášter).

PIAN -/2; 1000 243; *n.v.* 191,00/-/nedosaženo; *koor.* 743283:42985.

LIT. hlášení - ; zpráva - ; NZ - ; BZO Piša 1969e; PSH - ; *dále* Piša 1960, 92, obr. na s. 73.

SONDA 129

AKCE 1955; inženýrské sítě; vertikální řez.

LOK. Praha 1 - Staré Město, Platněřská ul. čp. 191/I, ppč. 70 (Křižovnický klášter).

PIAN L/2; 1000 243; *n.v.* -/-/-; *koor.* 743294:42995.

LIT. hlášení - ; zpráva - ; NZ - ; BZO Piša 1969e; PSH - ; *dále* Piša 1960, 92, obr. na s. 73.

SONDA 130

AKCE 1955; inženýrské sítě; vertikální řez.

LOK. Praha 1 - Staré Město, Platněřská ul. čp. 191/I, ppč. 70 (Křižovnický klášter).

PIAN -/2; 1000 269; *n.v.* -/-/-; *koor.* 743325:43039.

LIT. hlášení - ; zpráva - ; NZ - ; BZO Piša 1969e; PSH - ; *dále* Piša 1960, 92, obr. na s. 73.

SONDA 131

AKCE 1955; PÚPP, V. Piša; odborný záměr; sondáž.

LOK. Praha 1 - Staré Město, Platnéřská ul. čp. 191/I, ppč. 70 (Křižovnický klášter).
PIAN P/1; 1000 269; n.v. -/-/-; nedosaženo; koor. 743362:43045 743359:43046 743361:43051 743364:43049.
LIT. hlášení - ; zpráva - ; NZ - ; BZO - ; PSH - ; dále Píša 1960, 92, obr. na s. 84 sq.

SONDA 132

AKCE 1956; MMP, A. Liška, pův. znač. sonda 1; inženýrské sítě; vertikální řez.
LOK. Praha 1 - Staré Město, Týnský dvůr ppč. 1065.
PIAN B/1; 1000 244; n.v. -/-/-; koor. 742589:42979.
LIT. hlášení - ; zpráva - ; NZ - ; BZO - ; PSH - ; dále Hrdlička 2000d, obr. 3; 2005b; Liška 1958a, 23, plán na s. 25.

SONDA 133

AKCE 1956; MMP, A. Liška, pův. znač. sonda 2; inženýrské sítě; vertikální řez.
LOK. Praha 1 - Staré Město, Týnský dvůr ppč. 1065.
PIAN B/1; 1000 244; n.v. -/-/-; koor. 742648:42972 742645:42973.
LIT. hlášení - ; zpráva - ; NZ - ; BZO - ; PSH - ; dále Hrdlička 2000d, obr. 3; 2005b; Liška 1958a, 23, plán na s. 25.

SONDA 134

AKCE 1956; MMP, A. Liška, pův. znač. sonda 11; inženýrské sítě; vertikální řez.
LOK. Praha 1 - Staré Město, Týnský dvůr ppč. 1065.
PIAN B/1; 1000 244; n.v. -/-/-; koor. 742648:42972 742645:42973.
LIT. hlášení - ; zpráva - ; NZ - ; BZO - ; PSH - ; dále Hrdlička 2000d, obr. 3; 2005b; Liška 1958a, 26, plán na s. 25 a 27.

SONDA 135

AKCE 1956–1958; ARÚ, I. Borkovský; stavba; sondáž.
LOK. Praha 1 - Hradčany, Hrad, Jiřská ul., Černá věž ppč. 30.
PIAN P/1; 1000 214; n.v. -/-/-; koor. 743896:42367 743889:42367 743888:42373 743896:42374.
LIT. hlášení - ; zpráva - ; NZ - ; BZO - ; PSH - ; dále Borkovský 1959.

SONDA 136

AKCE 1956–1958; ARÚ, I. Borkovský; stavba; sondáž.
LOK. Praha 1 - Hradčany, Hrad, Jiřská ul., u Černé věže ppč. 30.
PIAN L/1; 1000 214; n.v. -/-/-; koor. 743897:42364 743888:42363 743888:42364 743897:42365.
LIT. hlášení - ; zpráva - ; NZ - ; BZO - ; PSH - ; dále Borkovský 1959.

SONDA 137

AKCE 1956–1958; ARÚ, I. Borkovský; stavba; sondáž.
LOK. Praha 1 - Hradčany, Hrad, V od Černé věže ppč. 26.
PIAN P/1; 1000 214; n.v. -/-/-; koor. 743887:42361 743877:42359 743877:42362 743886:42364.
LIT. hlášení - ; zpráva - ; NZ - ; BZO - ; PSH - ; dále Borkovský 1959.

SONDA 138

AKCE 1956–1958; ARÚ, I. Borkovský; stavba; plošný odkryv.
LOK. Praha 1 - Hradčany, Hrad, V od Černé věže ppč. 26.
PIAN P/1; 1000 214; n.v. -/-/-; koor. 743886:42364 743877:42362 743872:42376 743881:42377 743884:42376 743886:42371.
LIT. hlášení - ; zpráva - ; NZ - ; BZO - ; PSH - ; dále Borkovský 1959.

SONDA 139

AKCE 1956–1958; ARÚ, I. Borkovský; stavba; sondáž.
LOK. Praha 1 - Hradčany, Hrad, V od Černé věže ppč. 26.
PIAN L/1; 1000 214; n.v. -/-/-; koor. 743886:42368 743880:42368 743880:42369 743886:42369.
LIT. hlášení - ; zpráva - ; NZ - ; BZO - ; PSH - ; dále Borkovský 1959.

SONDA 140

AKCE 1956–1958; ARÚ, I. Borkovský; stavba; sondáž.
LOK. Praha 1 - Hradčany, Na Opyši čp. 192/IV, ppč. 24.
PIAN P/1; 1000 214; n.v. -/-/-; koor. 743876:42359 743861:42355 743860:42348 743875:42361.
LIT. hlášení - ; zpráva - ; NZ - ; BZO - ; PSH - ; dále Borkovský 1959.

SONDA 141

AKCE 1957; ARÚ, K. Slepíčka, pův. znač. výkop; stavba; orientační zjištění; pozn. J. Sláma (1977, 111) ve shodě s K. Slepíčkou (1957) označuje nález jako údajně hrobový s chybějícími údaji.

LOK. Praha 1 - Malá Strana, Maltézské nám. čp. 476/III, ppč. 264.
PIAN B/1; 1000 268; n.v. 191,05/188,50/nedosaženo; koor. 743924:43005.
LIT. hlášení - ; zpráva Slepíčka 1957; NZ - ; BZO - ; PSH - .

SONDA 142

AKCE 1957; ARÚ, I. Borkovský; stavba; sondáž.
LOK. Praha 1 - Staré Město, Betlémské nám. čp. 256/I, ppč. 200.
PIAN L/1; 1000 270; n.v. -/-3,50 m/-2,00 m; koor. 743108:43313 743101:43312 743101:43314 743108:43315.
LIT. hlášení - ; zpráva - ; NZ Borkovský 1958c; BZO - ; PSH - ; dále Borkovský 1964a, 38 sq.; Havrda a Podliska – Zavřel 2001, 102, obr. 2–4:6; Hrdlička 1983, obr. 11:8, obr. 14; 1996a, 178, obr. 2:4.

SONDA 143

AKCE 1957?; PÚPP, V. Piša; pozn. objev zdiva gotického kostela sv. Eligia zveřejnil V. Piša v přednášce v pražském Uměleckohistorickém muzeu dne 14.11.1957.
LOK. Praha 1 - Staré Město, Klementinum čp. 1040/I, ppč. 80.
PIAN -/2; 1000 269; n.v. -/-/-; koor. 743209:43002.
LIT. hlášení - ; zpráva - ; NZ - ; BZO - ; PSH - ; dále Piša 1960, 93, pozn. 51.

SONDA 144

AKCE před 1958; PÚPP, př. č. akce XXIII/PÚPP, V. Piša; stavba; orientační zjištění; pozn. podle I. Borkovského (1964a) byly před průčelím čp. 222/I obdobné do června vypálené jámy jako v sondě č. 142.
LOK. Praha 1 - Staré Město, Liliová ul. čp. 946/I, ppč. 126.
PIAN B/2; 1000 269; n.v. -/-/188,16; koor. 743153:43185.
LIT. hlášení - ; zpráva - ; NZ - ; BZO - ; PSH - ; dále Hrdlička 2000d, obr. 10; 2000e, Abb. 259; Piša 1958, 30.

SONDA 145

AKCE 1958; ARÚ, I. Borkovský, pův. znač. sonda; stavba; sondáž.
LOK. Praha 1 - Hradčany, Hrad, Vikářská ul. čp. 38/IV, ppč. 88.
PIAN B/2; 1000 214; n.v. -/-/-; koor. 744234:42388 744219:42384 744217:42394 744218:42396 744228:42394 744232:42395.
LIT. hlášení I. Borkovský, čj. 1747/59/ARÚ; zpráva - ; NZ - ; BZO - ; PSH - .

SONDA 146

AKCE 1958; ARÚ, I. Borkovský, pův. znač. sonda; stavba; sondáž.
LOK. Praha 1 - Hradčany, Hrad, Vikářská ul. čp. 37/IV, ppč. 85.
PIAN L/2; 1000 214; n.v. -/-/-; koor. 744218:42385 744175:42378 744174:42382 744195:42386 744195:42388 744216:42393.
LIT. hlášení I. Borkovský, čj. 1747/59/ARÚ; zpráva - ; NZ Matouš 2000; BZO - ; PSH - .

SONDA 147

AKCE 1958; PÚPP, př. č. akce XX-42/PÚPP, V. Piša; stavba; stavebně historický průzkum.
LOK. Praha 1 - Malá Strana, Velkopřevorské nám. čp. 486/III, ppč. 257.
PIAN -/2; 1000 268; n.v. -/-/-; koor. 743884:43055.
LIT. hlášení - ; zpráva - ; NZ - ; BZO Piša 1969c; PSH - .

SONDA 148

AKCE 1958; PÚPP, V. Piša; stavba; stavebně historický průzkum.
LOK. Praha 1 - Malá Strana, Lázeňská ul. čp. 287/III, ppč. 241.
PIAN -/2; 1000 242; n.v. -/-/-; koor. 743889:42949.
LIT. hlášení - ; zpráva - ; NZ - ; BZO Piša 1969d; PSH - ; dále Piša 1961, 55, plán za s. 56; Vilímková a Hýzler 965, 133.

SONDA 149

AKCE 1959; ARÚ, K. Reichertová; jiný podnět; náhodný nález při terénním zásahu; lidské kosti.
LOK. Praha 1 - Malá Strana, Petřín, cvičiště sev. od Sokolovny ppč. 909.
PIAN -/2; 1000 268; n.v. -/-/-; koor. 744158:43415.
LIT. hlášení K. Reichertová, čj. 2860/59/ARÚ; zpráva - ; NZ - ; BZO - ; PSH - ; dále Lutovský – Smejtek a kol. 2005, 925; Sláma 1977, 110, Taf. XXVI:5; Zavřel – Mlíkovský 2001, 115; Zavřel – Tryml 2001, 89, obr. na s. 90:1.

SONDA 150

AKCE 1959; ARÚ, I. Pleinerová; inženýrské sítě; náhodný nález při terénním zásahu; lidské kosti; pozn. inženýrská rýha zastihla v hl. 70 cm lidské kosti dolních končetin pravděpodobně v druhotné poloze.
LOK. Praha 1 - Nové Město, V Jámě (proti čp. 637/II) ppč. 2514.

PIAN L/2; 1000 297; n.v. -/-/-; koor. 742644:43878.
LIT. hlášení I. Pleinerová, čj. 1502/59/ARÚ; zpráva - ; NZ - ; BZO - ; PSH - .

SONDA 151

AKCE 1959–1961; ARÚ, I. Borkovský; stavba; plošný odkryv; lidské kosti.
LOK. Praha 1 - Hradčany, Hrad, kostel sv. Jiří ppč. 77.
PIAN P/1; 1000 214; n.v. -/-/-; koor. 744099:42412 744067:42408 744069:42419 744063:42418 744062:42420 744095:42428.
LIT. hlášení - ; zpráva - ; NZ - ; BZO - ; PSH - ; *dále* Borkovský 1960c; 1961c; 1961d; 1975; Bravermanová 2000; 2001; Frolík et al. 2000, 97 sqq. (s lit.).

SONDA 152

AKCE 1959–1961; ARÚ, I. Borkovský; stavba; plošný odkryv; lidské kosti.
LOK. Praha 1 - Hradčany, Hrad, kostel sv. Jiří ppč. 77.
PIAN P/1; 1000 214; n.v. -/-/-; koor. 744062:42418 744056:42416 744055:42418 744061:42420 744061:42419.
LIT. hlášení - ; zpráva - ; NZ - ; BZO - ; PSH - ; *dále* Borkovský 1975.

SONDA 153

AKCE 1959–1961; ARÚ, I. Borkovský; stavba; plošný odkryv; lidské kosti.
LOK. Praha 1 - Hradčany, Hrad, kostel sv. Jiří ppč. 77.
PIAN P/1; 1000 214; n.v. -/-/-; koor. 744070:42423 744063:42421 744062:42425 744069:42427.
LIT. hlášení - ; zpráva - ; NZ - ; BZO - ; PSH - ; *dále* Borkovský 1975; Frolík et al. 2000, 112 sq.

SONDA 154

AKCE 1959–1961; ARÚ, I. Borkovský; stavba; plošný odkryv; lidské kosti.
LOK. Praha 1 - Hradčany, Hrad, kostel sv. Jiří ppč. 77.
PIAN P/1; 1000 214; n.v. -/-/-; koor. 744096:42431 744092:42430 744092:42433 744096:42433.
LIT. hlášení - ; zpráva - ; NZ - ; BZO - ; PSH - ; *dále* Borkovský 1975.

SONDA 15

AKCE 1959–1961; ARÚ, I. Borkovský; stavba; sondáž; lidské kosti.
LOK. Praha 1 - Hradčany, Hrad, exteriér kostela sv. Jiří, ppč. 77.
PIAN P/1; 1000 214; n.v. -/-/-; koor. 744089:42427 744080:42426 744080:42427 744086:42428 744086:42429 744089:42430.
LIT. hlášení - ; zpráva - ; NZ - ; BZO - ; PSH - ; *dále* Borkovský 1975.

SONDA 156

AKCE 1959–1961; ARÚ, I. Borkovský; stavba; plošný odkryv; lidské kosti.
LOK. Praha 1 - Hradčany, Hrad, klášter sv. Jiří ppč. 79.
PIAN P/1; 1000 214; n.v. -/-/-; koor. 744097:42407 744062:42402 744064:42392 744061:42391 44058:42405 744096:42411.
LIT. hlášení - ; zpráva - ; NZ - ; BZO - ; PSH - ; *dále* Borkovský 1975.

SONDA 157

AKCE 1959–1961; ARÚ, I. Borkovský; stavba; plošný odkryv; *anal.* antro/osteo; lidské kosti.
LOK. Praha 1 - Hradčany, Hrad, klášter sv. Jiří ppč. 76.
PIAN P/1; 1000 214; n.v. -/-/-; koor. 744060:42395 744049:42393 744044:42393 744043:42398 744047:42400 744058:42402.
LIT. hlášení - ; zpráva - ; NZ - ; BZO - ; PSH - ; *dále* Borkovský 1961d; 1975; Frolík 2000a, 110 sq.; 2001a, 167 sq.; Frolík et al. 2000, 219–258 (s lit.); Petříčková 2000; Sommer 2000; 2001.

SONDA 158

AKCE 1959–1963; ARÚ, I. Borkovský; stavba; plošný odkryv; lidské kosti.
LOK. Praha 1 - Hradčany, Hrad, klášter sv. Jiří ppč. 78.
PIAN P/1; 1000 214; n.v. -/-/-; koor. 744105:42380 744068:42373 744063:42401 744098:42406.
LIT. hlášení - ; zpráva - ; NZ - ; BZO Borkovský 1964b; PSH - ; *dále* Borkovský 1975.

SONDA 159

AKCE 1959–1964; ARÚ, I. Borkovský; stavba; sondáž.
LOK. Praha 1 - Hradčany, Hrad, klášter sv. Jiří ppč. 79.
PIAN -/2; 1000 214; n.v. -/-/-; koor. 744086:42371.
LIT. hlášení - ; zpráva - ; NZ - ; BZO Borkovský 1965; PSH - ; *dále* Borkovský 1963; 1975.

SONDA 160

AKCE 1959–1961; ARÚ, I. Borkovský; stavba; sondáž.

LOK. Praha 1 - Hradčany, Hrad, Jiřská ul. čp. 7/IV, ppč. 57.

PIAN P/1; 1000 214; n.v. -/-/-; koor. 743956:42348 743950:42347 743948:42354 743954:42355.

LIT. hlášení - ; zpráva - ; NZ - ; BZO - ; PSH - ; dále Borkovský 1975.

SONDA 161

AKCE 1959–1961; ARÚ, I. Borkovský; stavba; sondáž.

LOK. Praha 1 - Hradčany, Hrad, Jiřská ul. čp. 6/IV, ppč. 30.

PIAN P/1; 1000 214; n.v. -/-/-; koor. 743899:42341 743897:42350 743894:42342 743892:42348 743898:42349.

LIT. hlášení - ; zpráva - ; NZ - ; BZO - ; PSH - ; dále Boháčová 2001, 212 sq.; Borkovský 1962; 1969.

SONDA 162

AKCE 1960; MMP, N. Mašek, pův. znač. stavební výkop; stavba; orientační zjištění.

LOK. Praha 1 - Malá Strana, Maltézské nám. čp. 476/III, ppč. 264.

PIAN P/1; 1000 268; n.v. 191,00/187,00/nedosaženo; koor. 743941:43006 743933:43005 743932:43010 743940:43011.

LIT. hlášení - ; zpráva - ; NZ - ; BZO - ; PSH - ; dále Pavlů 1971a, 16–17, tab. 24–37.

SONDA 163

AKCE 1960; ARÚ, I. Borkovský, pův. znač. KS 59; jiný podnět; vertikální řez.

LOK. Praha 1 - Hradčany, Hrad, Jiřská ul. čp. 3/IV, ppč. 19.

PIAN B/1; 1000 214; n.v. 244,12/-/240,92; koor. 743902:42387.

LIT. hlášení I. Borkovský, čj. 4902/61/ARÚ; zpráva - ; NZ - ; BZO - ; PSH - ; dále Borkovský 1962, 441, obr. 45.

SONDA 164

AKCE 1960; ARÚ, I. Borkovský, pův. znač. KS 60; jiný podnět; vertikální řez.

LOK. Praha 1 - Hradčany, Hrad, Jiřská ul. čp. 3/IV, ppč. 19.

PIAN B/1; 1000 214; n.v. 239,87(sklep)/235,66/235,77–235,66; koor. 743925:42407.

LIT. hlášení I. Borkovský, čj. 4902/61/ARÚ; zpráva - ; NZ - ; BZO - ; PSH - ; dále Borkovský 1962, 441, obr. 46.

SONDA 165

AKCE 1960; ARÚ, I. Borkovský, pův. znač. KS 64; jiný podnět; vertikální řez.

LOK. Praha 1 - Hradčany, Hrad, Jiřská ul. čp. 3/IV, ppč. 19.

PIAN B/1; 1000 214; n.v. 239,87(sklep)/233,80/235,04–233,80; koor. 743924:42410.

LIT. hlášení - ; zpráva - ; NZ - ; BZO - ; PSH - ; dále Borkovský 1962, 441, obr. 46.

SONDA 166

AKCE 1960; ARÚ, I. Borkovský, pův. znač. KS 61; jiný podnět; vertikální řez.

LOK. Praha 1 - Hradčany, Hrad, Jiřská ul. (před čp. 3/IV) ppč. 784.

PIAN B/1; 1000 214; n.v. 246,07/243,27/244,77; koor. 743941:42386.

LIT. hlášení - ; zpráva - ; NZ - ; BZO - ; PSH - ; dále Borkovský 1962, 441.

SONDA 167

AKCE 1960; ARÚ, I. Borkovský, pův. znač. KS 62; jiný podnět; vertikální řez.

LOK. Praha 1 - Hradčany, Hrad, Jiřská ul. (před čp. 6/IV) ppč. 784.

PIAN B/1; 1000 214; n.v. 244,63/242,43/243,93; koor. 743918:42374.

LIT. hlášení - ; zpráva - ; NZ - ; BZO - ; PSH - ; dále Borkovský 1962, 441.

SONDA 168

AKCE 1963; MMP, N. Mašek, pův. znač. stavební výkop; stavba; orientační zjištění.

LOK. Praha 1 - Staré Město, Anežská ul. ppč. 1033.

PIAN P/1; 1000 244; n.v. -/-/-; koor. 742544:42533.

LIT. hlášení - ; zpráva - ; NZ Mašek 1963; BZO Mašek 1964; PSH - .

SONDA 169

AKCE před 1964; inženýrské sítě; náhodný nález při terénním zásahu.

LOK. Praha 1 - Staré Město, U Obecního dvora ppč. 1032.

PIAN -/3; 1000 244; n.v. -/-/-; koor. 742639:42652.

LIT. hlášení - ; zpráva - ; NZ - ; BZO - ; PSH - ; dále Borkovský 1964a, 39.

SONDA 170

AKCE 1964; ARÚ, K. Reichertová, *pův. znač.* sonda 1; stavba; orientační zjištění.
LOK. Praha 1 - Staré Město, Betlémská ul. čp. 287/I, ppč. 220.
PIAN B/1; 1000 269; *n.v. -/-/;* *koor.* 743338:43404.
LIT. *hlášení - ; zpráva - ; NZ Reichertová 1964; BZO Reichertová 1965b; PSH - .*

SONDA 171

AKCE 1964; ARÚ, K. Reichertová, *pův. znač.* sonda 2; stavba; orientační zjištění.
LOK. Praha 1 - Staré Město, Betlémská ul. čp. 287/I, ppč. 220.
PIAN B/1; 1000 269; *n.v. -/-/;* *koor.* 743339:43395.
LIT. *hlášení - ; zpráva - ; NZ Reichertová 1964; BZO Reichertová 1965b; PSH - .*

SONDA 172

AKCE 1964; ARÚ, K. Reichertová, *pův. znač.* sonda 3; stavba; orientační zjištění.
LOK. Praha 1 - Staré Město, Betlémská ul. čp. 287/I, ppč. 220.
PIAN B/1; 1000 269; *n.v. -/-/;* *koor.* 743320:43408.
LIT. *hlášení - ; zpráva - ; NZ Reichertová 1964; BZO Reichertová 1965b; PSH - .*

SONDA 173

AKCE 1964; ARÚ, K. Reichertová, *pův. znač.* sonda 4; stavba; orientační zjištění.
LOK. Praha 1 - Staré Město, Betlémská ul. čp. 287/I, ppč. 220.
PIAN B/1; 1000 269; *n.v. -/-/;* *koor.* 743319:43391.
LIT. *hlášení - ; zpráva - ; NZ Reichertová 1964; BZO Reichertová 1965b; PSH - .*

SONDA 174

AKCE 1964; ARÚ, K. Reichertová, *pův. znač.* sonda 5; stavba; orientační zjištění.
LOK. Praha 1 - Staré Město, Betlémská ul. čp. 287/I, ppč. 220.
PIAN B/1; 1000 269; *n.v. -/-/;* *koor.* 743299:43396.
LIT. *hlášení - ; zpráva - ; NZ Reichertová 1964; BZO Reichertová 1965b; PSH - .*

SONDA 175

AKCE 1964; ARÚ, K. Reichertová; stavba; orientační zjištění.
LOK. Praha 1 - Staré Město, Jilská ul. čp. 352/I, ppč. 380.
PIAN P/1; 1000 270; *n.v. -/-/;* *koor.* 743038:43300 743025:43305 743030:43321 743042:43317.
LIT. *hlášení - ; zpráva - ; NZ Reichertová 1965a; BZO Reichertová 1966b; PSH - ; dále Hrdlička 1996a, 178, obr. 2:5; Reichertová – Muk 1966.*

SONDA 176

AKCE 1963; ARÚ, I. Borkovský; stavba; sondáž.
LOK. Praha 1 - Hradčany, Hrad, II. nádvoří ppč. 1.
PIAN P/0; 1000 242; *n.v. -/-/;* *koor.* neudány.
LIT. *hlášení I. Borkovský, čj. 5672/64/ARÚ; zpráva - ; NZ - ; BZO Borkovský 1964b; PSH - .*

SONDA 177

AKCE 1964; ARÚ, I. Borkovský; jiný podnik; geologická sonda; vertikální řez.
LOK. Praha 1 - Hradčany, Hrad, II. nádvoří ppč. 1.
PIAN B/0; 1000 214; *n.v. -/-/;* *koor.* neudány.
LIT. *hlášení I. Borkovský, čj. 5672/64/ARÚ; zpráva - ; NZ - ; BZO Borkovský 1965; PSH - .*

SONDA 178

AKCE 1964–1965; ARÚ, I. Borkovský; inženýrské sítě; sondáž.
LOK. Praha 1 - Hradčany, Hrad, II. nádvoří ppč. 1.
PIAN P/0; 1000 242; *n.v. -/-/;* *koor.* neudány.
LIT. *hlášení - ; zpráva - ; NZ - ; BZO Borkovský 1965; PSH - ; dále Borkovský 1969.*

SONDA 179

AKCE 1964–1967; ARÚ, K. Reichertová; stavba; sondáž.
LOK. Praha 1 - Staré Město, Anežský klášter ppč. 897.
PIAN P/1; 1000 244; *n.v.* 187,68/184,88/185,24; *koor.* 742550:42518.
LIT. *hlášení - ; zpráva - ; NZ Reichertová 1967a; BZO Reichertová 1965c; 1966a; 1968a; PSH - ; dále Reichertová 1967b; 1989a, 148 sqq., plán V a X–XII; 1989b.*

SONDA 180

AKCE 1965–1967; PÚPP, *př. č. akce II/PÚPP*, L. Špaček; stavba; stavebně historický průzkum.
LOK. Praha 1 - Staré Město, Celetná ul. čp. 553/I, ppč. 544.

PIAN -/2; 1000 270; n.v. -/-/-; koor. 742740:43057.
LIT. hlášení - ; zpráva - ; NZ Špaček, L. 1969e; BZO Špaček, L. 1969c; PSH - ; dále Dragoun, Z. Škabrada – Tryml 1997; Hrdlička 2000d, obr. 3.

SONDA 181

AKCE 1965–1967; ARÚ, K. Reichertová, *pův. znač.* profil 1; stavba; vertikální řez.
LOK. Praha 1 - Staré Město, Anežská ul. čp. 812/I, ppč. 913.
PIAN B/1; 1000 244; n.v. -/184,80/185,22; koor. 742547:42529.
LIT. hlášení - ; zpráva - ; NZ Reichertová 1969b; BZO Reichertová 1966a; 1967d; 1968a; PSH - ; dále Reichertová 1989a, 178, plán XIII a obr. na s. 170; 1989b, 406.

SONDA 182

AKCE 1965–1967; ARÚ, K. Reichertová, *pův. znač.* profil 2; stavba; vertikální řez.
LOK. Praha 1 - Staré Město, Anežská ul. čp. 812/I, ppč. 913.
PIAN B/1; 1000 244; n.v. -/184,80/185,17; koor. 742557:42537.
LIT. hlášení - ; zpráva - ; NZ Reichertová 1969b; BZO Reichertová 1966a; 1967d; 1968a; PSH - ; dále Reichertová 1989a, 178, plán XIII a obr. na s. 171; 1989b, 406.

SONDA 183

AKCE 1965–1967; ARÚ, K. Reichertová, *pův. znač.* profil 3; stavba; vertikální řez.
LOK. Praha 1 - Staré Město, Anežská ul. čp. 812/I, ppč. 913.
PIAN B/1; 1000 244; n.v. -/184,80/185,07; koor. 742554:42535.
LIT. hlášení - ; zpráva - ; NZ Reichertová 1969b; BZO Reichertová 1966a; 1967d; 1968a; PSH - ; dále Reichertová 1989a, 178, plán XIII a obr. na s. 172; 1989b, 406.

SONDA 184

AKCE 1965–1967; ARÚ, K. Reichertová, *pův. znač.* stavební sonda; stavba; orientační zjištění.
LOK. Praha 1 - Staré Město, Anežský klášter ppč. 897.
PIAN L/1; 1000 244; n.v. -/-/-; koor. 742568:42531 742557:42529 742560:42516.
LIT. hlášení - ; zpráva - ; NZ Reichertová 1969b; BZO Reichertová 1966a; 1967d; 1968a; PSH - ; dále Reichertová 1989a, 176 sqq., plán XIII.

SONDA 185

AKCE 1965–1967; ARÚ, K. Reichertová, *pův. znač.* stavební sonda; stavba; orientační zjištění.
LOK. Praha 1 - Staré Město, Anežský klášter ppč. 897.
PIAN L/1; 1000 244; n.v. -/-/-; koor. 742574:42519 742586:42522 742584:42531.
LIT. hlášení - ; zpráva - ; NZ Reichertová 1969b; BZO Reichertová 1966a; 1967d; 1968a; PSH - ; dále Reichertová 1989a, 176 sqq., plán XIII.

SONDA 186

AKCE 1965–1967; ARÚ, K. Reichertová, *pův. znač.* stavební sonda; stavba; orientační zjištění.
LOK. Praha 1 - Staré Město, Anežský klášter ppč. 897.
PIAN L/1; 1000 244; n.v. -/-/-; koor. 742590:42517 742608:42515.
LIT. hlášení - ; zpráva - ; NZ Reichertová 1969b; BZO Reichertová 1966a; 1967d; 1968a; PSH - ; dále Reichertová 1989a, 176 sqq., plán XIII.

SONDA 187

AKCE 1965–1967; ARÚ, K. Reichertová; stavba; sondáž.
LOK. Praha 1 - Staré Město, Anežský klášter ppč. 897.
PIAN P/1; 1000 216; n.v. 187,20–186,82/183,50/185,50–184,50; koor. 742554:42469 742544:42466 742542:42475 742553:42477.
LIT. hlášení - ; zpráva - ; NZ Reichertová 1968c; BZO Reichertová 1966a; 1967d; 1968a; PSH - ; dále Reichertová 1968b; 1989a, 153 sqq., plán VI; 1989b, 399 sq.

SONDA 188

AKCE 1965–1967; ARÚ, K. Reichertová, *pův. znač.* řez E2-F2; stavba; sondáž.
LOK. Praha 1 - Staré Město, Anežský klášter ppč. 897.
PIAN B/1; 1000 216; n.v. -/-/-; koor. 742539:42470.
LIT. hlášení - ; zpráva - ; NZ Reichertová 1968c; BZO Reichertová 1966a; 1967d; 1968a; PSH - ; dále Reichertová 1968b; 1989a, 153 sqq., plán VI; 1989b, 399 sq.

SONDA 189

AKCE 1965–1968; ARÚ, K. Reichertová; stavba; sondáž.
LOK. Praha 1 - Staré Město, Anežský klášter ppč. 897.
PIAN P/1; 1000 244; n.v. -/-/-; koor. 742585:42514 742577:42513 742575:42519 742586:42521.

LIT. *hlášení* - ; *zpráva* - ; NZ Reichertová 1969c; BZO Reichertová 1966a; 1969a; *PSH* - ; *dále* Reichertová 1989a, 176 sqq., plán VII.

SONDA 190

AKCE 1965–1967; MMP, V. Huml; stavba; orientační zjištění; *anal.* osteo/metal.

LOK. Praha 1 - Nové Město, Václavské nám. ppč. 2306.

PIAN P/1; 1000 297; n.v. -/-/-; *koor.* 742580:43617 742539:43567 742515:43571 742499:43600 742520:43651 742570:43678.

LIT. *hlášení* - ; *zpráva* - ; NZ Huml 1970b; BZO Mašek 1966a; Huml 1969c; *PSH* - ; *dále* Huml 1975f; 1979a; 1981c; Huml – Pleiner 1991.

SONDA 191

AKCE 1966; ARÚ, K. Reichertová; stavba; sondáž.

LOK. Praha 1 - Staré Město, Betlémská ul. čp. 287/I, ppč. 220.

PIAN P/1; 1000 269; n.v. 191,00/186,00/nezastiženo; *koor.* 743337:43401 743327:43400 743326:43408 743336:43409.

LIT. *hlášení* - ; *zpráva* - ; NZ Hrdlička – Reichertová 1967; BZO Reichertová 1967c; *PSH* - .

SONDA 192

AKCE 1966; PÚPP, př. č. *akce* XX-38/PÚPP, E. Janská – L. Špaček, *popsal* E. Janská, L. Špaček; stavba; náhodný nález při terénním zásahu; lidské kosti.

LOK. Praha 1 - Staré Město, Na Zábradlí čp. 209/I, ppč. 170.

PIAN P/2; 1000 269; n.v. -/-/-; *koor.* 743344:43226.

LIT. *hlášení* E. Janská – L. Špaček, čj. 9926/66/ARÚ; *zpráva* - ; NZ - ; BZO Janská – Špaček, L. 1967 (zde jako spoluautor omylem uveden J. Špaček); *PSH* - .

SONDA 193

AKCE 1966; ARÚ, J. Špaček, *pův. znač.* krypta; stavba; orientační zjištění; lidské kosti.

LOK. Praha 1 - Malá Strana, Jánský vršek čp. 323/III, ppč. 458.

PIAN -/2; 1000 241; n.v. -/-/-; *koor.* 744426:42735.

LIT. *hlášení* - ; *zpráva* - ; NZ - ; BZO Špaček, J. 1973a; *PSH* - .

SONDA 194

AKCE 1966; PÚPP, př. č. *akce* VIII/PÚPP, E. Janská – L. Špaček, *popsal* T. Edel; inženýrské sítě; náhodný nález při terénním zásahu.

LOK. Praha 1 - Malá Strana, Velkopřevorské nám. ppč. 1046.

PIAN P/2; 1000 268; n.v. -/-/-; *koor.* 743883:43030.

LIT. *hlášení* T. Edel, čj. 17/76/MMP; *zpráva* - ; NZ - ; BZO Janská – Špaček, L. 1969a; *PSH* - ; *dále* Špaček, L. 1983b; Pavlů 1971a, 17, 69 sqq., obr. 38–42.

SONDA 195

AKCE 1966–1967; ARÚ, K. Reichertová; stavba; plošný odkryv.

LOK. Praha 1 - Staré Město, U Milosrdných ppč. 910.

PIAN P/1; 1000 244; n.v. -/-/-; *koor.* 742610:42526 742608:42528 742606:42546 742617:42544 742618:42526.

LIT. *hlášení* - ; *zpráva* - ; NZ Reichertová 1968d; BZO Reichertová 1968a; *PSH* - ; *dále* Reichertová 1989a, 173, 175 sqq., plán III a XIV; 1989b, 405.

SONDA 196

AKCE 1967; NM, př. č. *akce* XX-1/PÚPP, J. Špaček, *pův. znač.* výkop; inženýrské sítě; orientační zjištění; lidské kosti.

LOK. Praha 1 - Staré Město, Dušní ul. (před čp. 886/I) ppč. 1038.

PIAN -/2; 1000 244; n.v. -/-/-; *koor.* 742822:42501.

LIT. *hlášení* - ; *zpráva* Špaček, J. 1996; NZ - ; BZO Špaček, J. 1973b; *PSH* - .

SONDA 197

AKCE 1967; PÚPP, L. Špaček, *pův. znač.* výkop; stavba; náhodný nález při terénním zásahu; lidské kosti.

LOK. Praha 1 - Staré Město, Na Františku ppč. 970.

PIAN -/2; 1000 216; n.v. -/-/-; *koor.* 742801:42474.

LIT. *hlášení* - ; *zpráva* - ; NZ - ; BZO Špaček, L. 1969a; *PSH* - .

SONDA 198

AKCE 1967; PÚPP, př. č. *akce* XX-1/PÚPP, H. Olmerová, *popsal* Zv. Dragoun, *pův. znač.* sonda K7; jiný podnět; vertikální řez.

LOK. Praha 1 - Malá Strana, Kampa ppč. 779.

PIAN B/1; 1000 269; n.v. 188,92/184,04/nedosaženo; koor. 743706:43136.
LIT. hlášení - ; zpráva - ; NZ Olmerová 1968; BZO - ; PSH - ; dále Havrda 2006d.

SONDA 199

AKCE 1967; PÚPP, př. č. akce XX-1/PÚPP, H. Olmerová, *popsal* Zv. Dragoun, *pův. znač.* sonda K27; jiný podnět; vertikální řez; *pozn.* nadmořská výška úrovně povrchu a dna sondy je odvozena z výškopisu technické mapy 1:500.

LOK. Praha 1 - Malá Strana, Cihelná ul. čp. 102/III, ppč. 724.

PIAN B/1; 1000 243; n.v. 188,9/183,7/nedosaženo; koor. 743599:42857.

LIT. hlášení - ; zpráva - ; NZ Olmerová 1968; BZO - ; PSH - .

SONDA 200

AKCE 1967; PÚPP, př. č. akce XX-1/PÚPP, H. Olmerová, *popsal* Zv. Dragoun, *pův. znač.* sonda K28; jiný podnět; vertikální řez; *pozn.* nadmořská výška úrovně povrchu a dna sondy odvozena z výškopisu technické mapy 1:500.

LOK. Praha 1 - Malá Strana, Cihelná ul. čp. 102/III, ppč. 724.

PIAN B/1; 1000 243; n.v. 189,0/184,3/nedosaženo; koor. 743592:42866.

LIT. hlášení - ; zpráva - ; NZ Olmerová 1968; BZO - ; PSH - .

SONDA 201

AKCE 1967; PÚPP, př. č. akce XX-1/PÚPP, H. Olmerová, *popsal* Zv. Dragoun, *pův. znač.* sonda K25; jiný podnět; vertikální řez; *pozn.* nadmořská výška úrovně povrchu a dna sondy odvozena z výškopisu technické mapy 1:500.

LOK. Praha 1 - Malá Strana, U Lužického semináře čp. 111/III, ppč. 713.

PIAN B/1; 1000 243; n.v. 188,3/185,58/nedosaženo; koor. 743553:42700.

LIT. hlášení - ; zpráva - ; NZ Olmerová 1968; BZO - ; PSH - .

SONDA 202

AKCE 1967; PÚPP, př. č. akce XX-1/PÚPP, H. Olmerová, *popsal* Zv. Dragoun, *pův. znač.* sonda K26; jiný podnět; vertikální řez; *pozn.* nadmořská výška úrovně povrchu a dna sondy odvozena z výškopisu technické mapy 1:500.

LOK. Praha 1 - Malá Strana, U Lužického semináře (u čp. 111) ppč. 710.

PIAN B/1; 1000 243; n.v. 188,9/185,9/nedosaženo; koor. 743552:42741.

LIT. hlášení - ; zpráva - ; NZ Olmerová 1968; BZO - ; PSH - .

SONDA 203

AKCE 1967; PÚPP, př. č. akce XX-1/PÚPP, H. Olmerová, *popsal* Zv. Dragoun, *pův. znač.* sonda K30; jiný podnět; vertikální řez; *pozn.* nadmořská výška úrovně povrchu a dna sondy odvozena z výškopisu technické mapy 1:500.

LOK. Praha 1 - Malá Strana, U Lužického semináře ppč. 710.

PIAN B/1; 1000 243; n.v. 189,0/185,5/nedosaženo; koor. 743552:42689.

LIT. hlášení - ; zpráva - ; NZ Olmerová 1968; BZO - ; PSH - .

SONDA 204

AKCE 1967–1968; PÚPP, L. Špaček; stavba; stavebně historický průzkum; *pozn.* katalog kvádrkových domů se o průzkumu PÚPP v r. 1967–1968 nezmiňuje (cf. Dragoun et al. 2002, 327).

LOK. Praha 1 - Staré Město, Staroměstské nám. čp. 550/I, ppč. 541.

PIAN -/2; 1000 270; n.v. -/-/-; koor. 742782:43055.

LIT. hlášení - ; zpráva - ; NZ - ; BZO Špaček, L. 1969b; PSH - ; dále Hrdlička 2000d, obr. 3.

SONDA 205

AKCE 1968; PÚPP, př. č. akce XX-39/PÚPP, L. Špaček, *pův. znač.* sonda; odborný záměr; sondáž; *pozn.* podle dokumentace v archivu PÚPP, složka A4, č. 1.

LOK. Praha 1 - Staré Město, Karlova ul. čp. 189/I, ppč. 143.

PIAN B/1; 1000 269; n.v. -/-/-; koor. 743302:43132.

LIT. hlášení - ; zpráva Špaček, L. 1968; NZ - ; BZO Špaček, L. 1969d; PSH - ; dále Dragoun Z. et al. 2002, 140.

SONDA 206

AKCE 1968; ARÚ, K. Reichertová, *pův. znač.* topný kanál; inženýrské sítě; vertikální řez.

LOK. Praha 1 - Staré Město, Anežský klášter ppč. 897–8, U Milosrdných ppč. 911.

PIAN L/1; 1000 244 (216); n.v. -/-/-; koor. 742602:42427 742604:42427 742606:42527 742603:42528.

LIT. hlášení - ; zpráva - ; NZ Reichertová 1970a; BZO Reichertová 1969a; PSH - ; dále Reichertová 1989a, 168, 173.

SONDA 207

- AKCE** 1968; PÚPP, *př. č. akce XVI/PÚPP*, H. Olmerová; stavba; sondáž.
LOK. Praha 1 - Josefov, Široká ul. (okolí Pinkasovy synagogy) ppč. 120, Starý židovský hřbitov ppč. 50.
PIAN L/1; 1000 244; *n.v. -/184,90/186,87; koor. 743095:42760 743068:42766 743068:42767 743093:42762 743094:42784 743097:42784.*
LIT. *hlášení - ; zpráva - ; NZ - ; BZO Olmerová 1972; Olmerová – Kotíková 1969; PSH - ; dále Buřival 1973, 24.*

SONDA 208

- AKCE** 1968; PÚPP, *př. č. akce XIV/PÚPP*, E. Janská, *pův. znač. studna*; stavba; sondáž.
LOK. Praha 1 - Nové Město, Spálená ul. čp. 61/II, ppč. 739.
PIAN B/1; 1000 297; *n.v. -/1-1-; koor. 742982:43578.*
LIT. *hlášení - ; zpráva - ; NZ - ; BZO Janská 1969a; PSH - ; dále Janská 1977.*

SONDA 209

- AKCE** 1968; PÚPP, *př. č. akce XIV/PÚPP*, E. Janská, *pův. znač. sonda 1*; stavba; sondáž.
LOK. Praha 1 - Nové Město, Spálená ul. čp. 61/II, ppč. 739.
PIAN L/1; 1000 297; *n.v. -/1-1-; koor. 742983:43572 742982:43577.*
LIT. *hlášení - ; zpráva - ; NZ - ; BZO Janská 1969a; PSH - ; dále Janská 1977.*

SONDA 210

- AKCE** 1968; PÚPP, *př. č. akce XIV/PÚPP*, E. Janská, *pův. znač. sonda 2*; stavba; sondáž.
LOK. Praha 1 - Nové Město, Spálená ul. čp. 61/II, ppč. 739.
PIAN B/1; 1000 297; *n.v. -/1-1-; koor. 742980:43578.*
LIT. *hlášení - ; zpráva - ; NZ - ; BZO Janská 1969a; PSH - ; dále Janská 1977.*

SONDA 211

- AKCE** 1968; PÚPP, *př. č. akce XV/PÚPP*, H. Ječný, *pův. znač. sonda 1*; stavba; orientační zjištění.
LOK. Praha 1 - Staré Město, nám. Curieových ppč. 981.
PIAN -/3; 1000 244; *n.v. -/1-1-; koor. 742863:42525.*
LIT. *hlášení - ; zpráva - ; NZ - ; BZO Ječný – Olmerová 1969; PSH - ; dále Olmerová et al. 1971.*

SONDA 212

- AKCE** 1968; PÚPP, *př. č. akce XV/PÚPP*, H. Ječný, *pův. znač. sonda 2*; stavba; orientační zjištění.
LOK. Praha 1 - Staré Město, nám. Curieových ppč. 981.
PIAN -/3; 1000 244; *n.v. -/1-1-; koor. 742863:42525.*
LIT. *hlášení - ; zpráva - ; NZ - ; BZO Ječný – Olmerová 1969; PSH - ; dále Olmerová et al. 1971.*

SONDA 213

- AKCE** 1968; PÚPP, *př. č. akce XV/PÚPP*, H. Ječný, *pův. znač. sonda 3*; stavba; orientační zjištění.
LOK. Praha 1 - Staré Město, nám. Curieových ppč. 981.
PIAN -/3; 1000 244; *n.v. -/1-1-; koor. 742863:42525.*
LIT. *hlášení - ; zpráva - ; NZ - ; BZO Ječný – Olmerová 1969; PSH - ; dále Olmerová et al. 1971.*

SONDA 214

- AKCE** 1968; PÚPP, *př. č. akce XV/PÚPP*, H. Ječný, *pův. znač. sonda 4*; stavba; orientační zjištění.
LOK. Praha 1 - Staré Město, nám. Curieových ppč. 981.
PIAN -/3; 1000 244; *n.v. -/1-1-; koor. 742863:42525.*
LIT. *hlášení - ; zpráva - ; NZ - ; BZO Ječný – Olmerová 1969; PSH - ; dále Olmerová et al. 1971.*

SONDA 215

- AKCE** 1968; PÚPP, *př. č. akce XV/PÚPP*, H. Ječný, *pův. znač. sonda 5*; stavba; orientační zjištění.
LOK. Praha 1 - Staré Město, nám. Curieových ppč. 981.
PIAN -/3; 1000 244; *n.v. -/1-1-; koor. 742863:42525.*
LIT. *hlášení - ; zpráva - ; NZ - ; BZO Ječný – Olmerová 1969; PSH - ; dále Olmerová et al. 1971.*

SONDA 216

- AKCE** 1968; PÚPP, *př. č. akce XV/PÚPP*, H. Ječný, *pův. znač. sonda 6*; stavba; orientační zjištění.
LOK. Praha 1 - Staré Město, nám. Curieových ppč. 981.
PIAN -/3; 1000 244; *n.v. -/1-1-; koor. 742863:42525.*
LIT. *hlášení - ; zpráva - ; NZ - ; BZO Ječný – Olmerová 1969; PSH - ; dále Olmerová et al. 1971.*

SONDA 217

- AKCE** 1968; PÚPP, *př. č. akce XVII/PÚPP*, H. Olmerová – H. Ječný, *popsal H. Olmerová; inženýrské síť; vertikální řez; pozn. dle dokumentace v archivu PÚPP, složka A4, č. 7.*

LOK. Praha 1 - Josefov, Červená ul. ppč. 125.
PIAN B/1; 1000 244; n.v. -/185,28/186,73; koor. 742947:42697.
LIT. hlášení - ; zpráva - ; NZ - ; BZO Olmerová – Ječný 1969; PSH - .

SONDA 218

AKCE 1968; MMP, V. Huml, *pův. znač.* sonda I; stavba; sondáž.
LOK. Praha 1 - Malá Strana, Besední ul. ppč. 323/2.
PIAN L/1; 1000 268; n.v. 192,00/-/189,50; koor. 743980:43453 743977:43454.
LIT. hlášení - ; zpráva - ; NZ Huml 1970a; BZO Huml 1969a; PSH - ; *dále* Huml 1971d; 1973d; Tryml a Zavřel 1992, 118, plán na s. 115:K.

SONDA 219

AKCE 1968; MMP, V. Huml, *pův. znač.* sonda II; stavba; sondáž.
LOK. Praha 1 - Malá Strana, Besední ul. ppč. 323/2.
PIAN P/1; 1000 268; n.v. 192,04/189,74/190,10; koor. 743983:43457 743982:43454 743979:43455.
LIT. hlášení - ; zpráva - ; NZ Huml 1970a; BZO Huml 1969a; PSH - ; *dále* Huml 1971d; 1973d; Tryml a Zavřel 1992, 118, plán na s. 115:K.

SONDA 220

AKCE 1968; MMP, V. Huml, *pův. znač.* sonda III; stavba; sondáž.
LOK. Praha 1 - Malá Strana, Besední ul. ppč. 323/2.
PIAN L/1; 1000 268; n.v. 190,57/189,54/-; koor. 743985:43460 743982:43460.
LIT. hlášení - ; zpráva - ; NZ Huml 1970a; BZO Huml 1969a; PSH - ; *dále* Huml 1971d; 1973d; Tryml a Zavřel 1992, 118, plán na s. 115:K.

SONDA 221

AKCE 1968; MMP, V. Huml, *pův. znač.* sonda I; stavba; sondáž.
LOK. Praha 1 - Malá Strana, Všešrdova ul. ppč. 320.
PIAN L/1; 1000 268; n.v. 189,52/-/-; koor. 743911:43461 743907:43461.
LIT. hlášení - ; zpráva - ; NZ Huml 1970a; BZO Huml 1969b; PSH - ; *dále* Huml 1971d; 1973d; Tryml a Zavřel 1992, 118, plán na s. 115:L.

SONDA 222

AKCE 1968; MMP, V. Huml, *pův. znač.* sonda II; stavba; sondáž.
LOK. Praha 1 - Malá Strana, Všešrdova ul. ppč. 321.
PIAN B/1; 1000 268; n.v. 189,52/-/186,62; koor. 743910:43465.
LIT. hlášení - ; zpráva - ; NZ Huml 1970a; BZO Huml 1969b; PSH - ; *dále* Huml 1971d; 1973d; Tryml a Zavřel 1992, 118, plán na s. 115:L.

SONDA 223

AKCE 1968; MMP, V. Huml, *pův. znač.* sonda III; stavba; sondáž.
LOK. Praha 1 - Malá Strana, Všešrdova ul. ppč. 321.
PIAN B/1; 1000 268; n.v. 189,52/-/187,12; koor. 743912:43465.
LIT. hlášení - ; zpráva - ; NZ Huml 1970a; BZO Huml 1969b; PSH - ; *dále* Huml 1971d; 1973d; Tryml a Zavřel 1992, 118, plán na s. 115:L.

SONDA 224

AKCE 1968; MMP, V. Huml, *pův. znač.* sonda IV; stavba; sondáž.
LOK. Praha 1 - Malá Strana, Všešrdova ul. ppč. 321.
PIAN P/1; 1000 268; n.v. 189,52/185,82/187,02; koor. 743911:43467 743908:43467 743907:43471.
LIT. hlášení - ; zpráva - ; NZ Huml 1970a; BZO Huml 1969b; PSH - ; *dále* Huml 1971d; 1973d; Tryml a Zavřel 1992, 118, plán na s. 115:L.

SONDA 225

AKCE 1968; ARÚ, L. Hrdlička, *pův. znač.* sonda 1; stavba; sondáž.
LOK. Praha 1 - Malá Strana, U Lužického semináře ppč. 710.
PIAN L/1; 1000 243; n.v. -/-/-; koor. 743550:42649 743542:42650.
LIT. hlášení - ; zpráva - ; NZ Hrdlička 1990a; BZO Hrdlička 1969; PSH Hrdlička 1977a; *dále* Hrdlička 1972.

SONDA 226

AKCE 1968; ARÚ, L. Hrdlička, *pův. znač.* sonda 2; stavba; sondáž.
LOK. Praha 1 - Malá Strana, U Lužického semináře ppč. 710.
PIAN L/1; 1000 243; n.v. -/-/-; koor. 743541:42650 743535:42651.
LIT. hlášení - ; zpráva - ; NZ Hrdlička 1990a; BZO Hrdlička 1969; PSH Hrdlička 1977a; *dále* Hrdlička 1972.

SONDA 227

AKCE 1968; ARÚ, L. Hrdlička, *pův. znač.* sonda 3; stavba; sondáž.
LOK. Praha 1 - Malá Strana, U Lužického semináře ppč. 710.
PIAN L/1; 1000 243; *n.v. -/-/-*; *koor.* 743542:42650 743543:42659.
LIT. *hlášení* - ; *zpráva* - ; NZ Hrdlička 1990a; BZO Hrdlička 1969; PSH Hrdlička 1977a; *dále* Hrdlička 1972.

SONDA 228

AKCE 1968; ARÚ, L. Hrdlička, *pův. znač.* sonda 4; stavba; sondáž.
LOK. Praha 1 - Malá Strana, U Lužického semináře ppč. 710.
PIAN L/1; 1000 243; *n.v. -/-/-*; *koor.* 743543:42659 743545:42667.
LIT. *hlášení* - ; *zpráva* - ; NZ Hrdlička 1990a; BZO Hrdlička 1969; PSH Hrdlička 1977a; *dále* Hrdlička 1972.

SONDA 229

AKCE 1968; ARÚ, L. Hrdlička, *pův. znač.* sonda 5; stavba; sondáž.
LOK. Praha 1 - Malá Strana, U Lužického semináře ppč. 710.
PIAN L/1; 1000 243; *n.v. -/-/-*; *koor.* 743542:42659 743534:42660.
LIT. *hlášení* - ; *zpráva* - ; NZ Hrdlička 1990a; BZO Hrdlička 1969; PSH Hrdlička 1977a; *dále* Hrdlička 1972.

SONDA 230

AKCE 1968; ARÚ, L. Hrdlička, *pův. znač.* sonda 6; stavba; sondáž.
LOK. Praha 1 - Malá Strana, U Lužického semináře ppč. 710.
PIAN L/1; 1000 243; *n.v. -/-/-*; *koor.* 743532:42649 743534:42660.
LIT. *hlášení* - ; *zpráva* - ; NZ Hrdlička 1990a; BZO Hrdlička 1969; PSH Hrdlička 1977a; *dále* Hrdlička 1972.

SONDA 231

AKCE 1968; ARÚ, L. Hrdlička, *pův. znač.* sonda 7; stavba; sondáž.
LOK. Praha 1 - Malá Strana, U Lužického semináře ppč. 710.
PIAN L/1; 1000 243; *n.v. -/-/-*; *koor.* 743534:42662 743535:42670.
LIT. *hlášení* - ; *zpráva* - ; NZ Hrdlička 1990a; BZO Hrdlička 1969; PSH Hrdlička 1977a; *dále* Hrdlička 1972.

SONDA 232

AKCE 1968; ARÚ, L. Hrdlička, *pův. znač.* sonda 8; stavba; sondáž.
LOK. Praha 1 - Malá Strana, U Lužického semináře ppč. 710.
PIAN L/1; 1000 243; *n.v. -/-/-*; *koor.* 743523:42654 743524:42662.
LIT. *hlášení* - ; *zpráva* - ; NZ Hrdlička 1990a; BZO Hrdlička 1969; PSH Hrdlička 1977a; *dále* Hrdlička 1972.

SONDA 233

AKCE 1968; ARÚ, L. Hrdlička, *pův. znač.* sonda 9; stavba; sondáž.
LOK. Praha 1 - Malá Strana, U Lužického semináře ppč. 710.
PIAN L/1; 1000 243; *n.v. -/-/-*; *koor.* 743513:42659 743514:42664.
LIT. *hlášení* - ; *zpráva* - ; NZ Hrdlička 1990a; BZO Hrdlička 1969; PSH Hrdlička 1977a; *dále* Hrdlička 1972.

SONDA 234

AKCE 1968; ARÚ, L. Hrdlička, *pův. znač.* sonda 10; stavba; sondáž; lidské kosti.
LOK. Praha 1 - Malá Strana, U Lužického semináře ppč. 710.
PIAN L/1; 1000 243; *n.v. -/-/-*; *koor.* 743521:42662 743515:42663.
LIT. *hlášení* - ; *zpráva* - ; NZ Hrdlička 1990a; BZO Hrdlička 1969; PSH Hrdlička 1977a; *dále* Hrdlička 1972.

SONDA 235

AKCE 1968; ARÚ, L. Hrdlička, *pův. znač.* sonda 11; stavba; sondáž.
LOK. Praha 1 - Malá Strana, U Lužického semináře ppč. 710.
PIAN L/1; 1000 243; *n.v. -/-/-*; *koor.* 743524:42663 743526:42672.
LIT. *hlášení* - ; *zpráva* - ; NZ Hrdlička 1990a; BZO Hrdlička 1969; PSH Hrdlička 1977a; *dále* Hrdlička 1972.

SONDA 236

AKCE 1968; ARÚ, L. Hrdlička, *pův. znač.* sonda 12; stavba; sondáž.
LOK. Praha 1 - Malá Strana, U Lužického semináře ppč. 710.
PIAN L/1; 1000 243; *n.v. -/-/-*; *koor.* 743533:42660 743524:42661.
LIT. *hlášení* - ; *zpráva* - ; NZ Hrdlička 1990a; BZO Hrdlička 1969; PSH Hrdlička 1977a; *dále* Hrdlička 1972.

SONDA 237

AKCE 1968; ARÚ, I. Borkovský, *pův. znač.* Splocha; inženýrské sítě; plošný odkryv.
LOK. Praha 1 - Hradčany, Hrad, Jiřské nám. ppč. 81.
PIAN P/1; 1000 214; *n.v. -/-/-*; *koor.* 744163:42414 744150:42418 744150:42421 744148:42421 744147:42423 744160:42427.

LIT. hlášení - ; zpráva - ; NZ - ; BZO Borkovský 1969a; PSH - ; *dále* Boháčová et. al. 1989x, obr. 2.

SONDA 238

AKCE 1968; ARÚ, I. Borkovský, *pův. znač.* J plocha; inženýrské sítě; plošný odkryv.

LOK. Praha 1 - Hradčany, Hrad, Jiřské nám. ppč. 81.

PIAN P/1; 1000 214; *n.v. -/-/;* *koor.* 744160:42429 744148:42426 744149:42431 744160:42432.

LIT. hlášení - ; zpráva - ; NZ - ; BZO Borkovský 1969a; PSH - ; *dále* Boháčová et. al. 1989x, obr. 2.

SONDA 239

AKCE 1968–1969; ARÚ, K. Reichertová; stavba; plošný odkryv.

LOK. Praha 1 - Staré Město, Anežský klášter ppč. 897.

PIAN P/1; 1000 216; *n.v. -/-/;* *koor.* 742552:42459 742541:42455 742537:42478 742573:42484.

LIT. hlášení - ; zpráva - ; NZ Reichertová 1970b; BZO Reichertová 1969a; 1972; PSH - ; *dále* Reichertová 1980; 1989a, 153 sqq., plán VI, VIII; 1989b, 400 sq.

SONDA 240

AKCE 1968–1969; MMP, př. č. akce 4/68/MMP, V. Huml, *pův. znač.* studna; stavba.

LOK. Praha 1 - Nové Město, Vodičkova ul. čp. 1935/II, ppč. 2063.

PIAN B/2; 1000 297; *n.v. -/-/;* *koor.* 742585:43693.

LIT. hlášení - ; zpráva - ; NZ Huml 1971c (zde pod adresou čp. 792/II); BZO Huml 1969d (zde pod adresou čp. 792/II); 1972a (zde pod adresou čp. 792/II); PSH - .

SONDA 241

AKCE 1969; PÚPP, př. č. akce XVI/PÚPP, H. Olmerová; stavba; sondáž.

LOK. Praha 1 - Josefov, Široká ul. čp. 23/V, ppč. 39 (Pinkasova synagoga).

PIAN P/2; 1000 244; *n.v. -/-/;* *koor.* 743083:42775.

LIT. hlášení - ; zpráva - ; NZ Olmerová 1972; PSH - ; *dále* Olmerová 1991; Olmerová et al. 1971, 176 sqq.

SONDA 242

AKCE 1969; PÚPP, př. č. akce XX-4/PÚPP, H. Ječný, *popsal* Zv. Dragoun, *pův. znač.* výkop; inženýrské sítě; vertikální řez; lidské kosti.

LOK. Praha 1 - Staré Město, Linhartská ul. ppč. 1092.

PIAN B/1; 1000 270; *n.v. -/-/;* *koor.* 742994:43031.

LIT. hlášení - ; zpráva - ; NZ Dragoun, Zv. 1969; BZO - ; PSH - ; Hrdlička 2000d, obr. 3.

SONDA 243

AKCE 1969; PÚPP, př. č. akce XX-3/PÚPP, D. Špačková, *pův. znač.* štola; inženýrské sítě; vertikální řez.

LOK. Praha 1 - Nové Město, Spálená ul. (mezi Národní a Ostrovní) ppč. 2387.

PIAN L/3; 1000 297; *n.v. -/-/;* *koor.* 743032:43630.

LIT. hlášení - ; zpráva - ; NZ Špačková 1969; BZO - ; PSH - .

SONDA 244

AKCE 1969; MMP, př. č. akce 1/69/MMP, V. Huml, *pův. znač.* studna; stavba.

LOK. Praha 1 - Nové Město, Václavské nám. čp. 788/II, ppč. 626.

PIAN -/2; 1000 297; *n.v. -/-/;* *koor.* 742607:43638.

LIT. hlášení - ; zpráva - ; NZ Huml 1971b; BZO Huml 1972b; PSH - .

SONDA 245

AKCE 1969; ARÚ, př. č. akce 24/69, L. Hrdlička, *pův. znač.* sonda 1969; stavba; sondáž; *anal.* antro; lidské kosti.

LOK. Praha 1 - Malá Strana, U Lužického semináře ppč. 710.

PIAN P/1; 1000 243; *n.v. -/-/;* *koor.* 743526:42652 743513:42659 743514:42663 743527:42660.

LIT. hlášení - ; *posudky* Stránská 1998b; *zpráva* - ; NZ Hrdlička 1990b; BZO Vencel 1972a; PSH Hrdlička 1977a; *dále* Černá 1981; Hrdlička 1972; 2000c, obr.1; 2000e, Abb. 258; Scheufler 1987; Stránská 1998c; 2001a.

SONDA 246

AKCE 1969; ARÚ, S. Vencel, *pův. znač.* rýha; inženýrské sítě; orientační zjištění; lidské kosti.

LOK. Praha 1 - Malá Strana, U Lužického semináře (před čp. 94) ppč. 1039.

PIAN B/2; 1000 243; *n.v. -/-/;* *koor.* 743685:42869.

LIT. hlášení S. Vencel, čj. 2395/69/ARÚ; *zpráva* - ; NZ - ; BZO Vencel 1972b; PSH - .

SONDA 247

AKCE 1969; MMP, V. Huml, *pův. znač.* rýha; inženýrské sítě; orientační zjištění.

LOK. Praha 1 - Malá Strana, Hellichova ul. ppč. 1054.
PIAN B/1; 1000 268; n.v. -/-/-; koor. 744158:43177.
LIT. hlášení - ; zpráva - ; NZ Huml 1971a; BZO - ; PSH - ; dále Huml 1971d, 41, 43, pozn. 2.

SONDA 248

AKCE 1969; MMP, V. Huml, pův. znač. rýha; inženýrské sítě; orientační zjištění.
LOK. Praha 1 - Malá Strana, Hellichova ul. čp. 464/III, ppč. 306.
PIAN B/1; 1000 268; n.v. -/-/-; koor. 743849:43212.
LIT. hlášení - ; zpráva - ; NZ Huml 1974; BZO - ; PSH - .

SONDA 249

AKCE 1970; ARÚ, L. Hrdlička, pův. znač. sonda 1970; stavba; sondáž.
LOK. Praha 1 - Malá Strana, U Lužického semináře ppč. 710.
PIAN P/1; 1000 243; n.v. -/-/-; koor. 743523:42664 743512:42666 743514:42673 743525:42672.
LIT. hlášení - ; zpráva - ; NZ Hrdlička 1990c; BZO - ; PSH Hrdlička 1977a; dále Hrdlička 1972.

SONDA 250

AKCE 1970; ARÚ, L. Hrdlička, pův. znač. sonda A 20; stavba; sondáž; anal. antro; lidské kosti.
LOK. Praha 1 - Malá Strana, Klárov, park ppč. 704.
PIAN B/1; 1000 243; n.v. 191,05/185,25/185,61; koor. 743516:42631.
LIT. hlášení - ; posudky Stránská 1998b; zpráva - ; NZ Hrdlička 1992b; BZO - ; PSH Hrdlička 1977a; dále Hrdlička 1972; Scheufler 1987; Stránská 1998c.

SONDA 251

AKCE 1970; ARÚ, L. Hrdlička, pův. znač. sonda A 21; stavba; sondáž.
LOK. Praha 1 - Malá Strana, Klárov, park ppč. 702/1.
PIAN B/1; 1000 243; n.v. 190,35/185,95/185,95; koor. 743474:42601.
LIT. hlášení - ; zpráva - ; NZ Hrdlička 1992b; BZO - ; PSH Hrdlička 1977a; dále Hrdlička 1972; Scheufler 1987.

SONDA 252

AKCE 1970; MMP, V. Huml, pův. znač. rýha; inženýrské sítě; orientační zjištění.
LOK. Praha 1 - Malá Strana, Petřín, Seminářská zahrada ppč. 917.
PIAN B/1; 1000 268; n.v. 223,87/221,87/223,67(skála); koor. 744282:43345.
LIT. hlášení - ; zpráva - ; NZ Huml 1975d; BZO Huml 1973e; PSH - .

SONDA 253

AKCE 1970; ARÚ, K. Reichertová; stavba; sondáž; lidské kosti.
LOK. Praha 1 - Staré Město, Anežský klášter ppč. 874.
PIAN P/1; 1000 244 (245); n.v. 185,98/184,70/185,22; koor. 742503:42516 742500:42515 742500:42519 742503:42519.
LIT. hlášení - ; zpráva - ; NZ Reichertová 1973b; BZO anonym 1973; PSH - ; dále Reichertová 1989b, 406.

SONDA 254

AKCE 1970; MMP, V. Huml; inženýrské sítě; vertikální řez.
LOK. Praha 1 - Staré Město, Malá Karlova ul. (před čp. 144/I) ppč. 1108.
PIAN B/1; 1000 270; n.v. -/-/189,2; koor. 742975:43110.
LIT. hlášení - ; zpráva - ; NZ - ; BZO Huml 1973b; PSH - ; dále Hrdlička 1993g, obr. 2:3; 1996d, ryc. 2:6; 2000d, obr. 3, 11.

SONDA 255

AKCE 1970; PÚPP, V. Piša, pův. znač. sonda 2; odborný záměr; sondáž.
LOK. Praha 1 - Staré Město, Kaprova ul. býv. čp. 31/I, ppč. 1096.
PIAN B/1; 1000 244; n.v. 185,76(sklep)/185,31/185,46; koor. 742988:42943.
LIT. hlášení - ; zpráva - ; NZ - ; BZO - ; PSH - ; dále Hrdlička 1993g, 672, obr. 2:7; 1996d, ryc. 2:10; 2000d, obr. 3.

SONDA 256

AKCE 1970; PÚPP, V. Piša, pův. znač. sonda 7; odborný záměr; sondáž.
LOK. Praha 1 - Staré Město, U Radnice (od r. 2000 nám. Franze Kafky) čp. býv. 16/I, ppč. 1093.
PIAN B/1; 1000 244; n.v. 185,96(sklep)/185,52/185,76; koor. 742963:42964.
LIT. hlášení - ; zpráva - ; NZ - ; BZO - ; PSH - ; dále Hrdlička 1993g, 672, obr. 2:12; 1996d, ryc. 2:15; 2000d, obr. 3.

SONDA 257

- AKCE** 1970; PÚPP, V. Piša, *pův. znač.* sonda 11; odborný záměr; sondáž.
LOK. Praha 1 - Staré Město, U Radnice (od r. 2000 nám. Franze Kafky) býv. čp. 16/I, ppč. 1093.
PIAN B/1; 1000 244; n.v. 185,53/184,83/185,33; koor. 742956:42972.
LIT. hlášení - ; zpráva - ; NZ - ; BZO - ; PSH - ; *dále* Hrdlička 1993g, 672, obr. 2:16; 1996d, ryc. 2:19; 2000d, obr. 3.

SONDA 258

- AKCE** 1970; PÚPP, V. Piša, *pův. znač.* sonda 12; odborný záměr; sondáž.
LOK. Praha 1 - Staré Město, U Radnice (od r. 2000 nám. Franze Kafky) býv. čp. 16/I, ppč. 1093.
PIAN B/1; 1000 244; n.v. 186,01/184,66/185,55; koor. 742956:42974.
LIT. hlášení - ; zpráva - ; NZ - ; BZO - ; PSH - ; *dále* Hrdlička 1993g, 672, obr. 2:17; 1996d, ryc. 2:20; 2000d, obr. 3.

SONDA 259

- AKCE** 1970; PÚPP, *př. č. akce* XL-6/PÚPP, H. Ječný; stavba; orientační zjištění; *pozn.* in Dragoun et al. 2002 akce nese v roce 1972.
LOK. Praha 1 - Staré Město, U Radnice (od r. 2000 nám. Franze Kafky) ppč. 1093.
PIAN B/1; 1000 244; n.v. 191,20/185,20/187,40; koor. 742949:42937.
LIT. hlášení - ; zpráva - ; NZ Ječný 1977; BZO - ; PSH - ; *dále* Dragoun, Z. – Škabrada – Tryml 2002, 69; Hrdlička 1993g, 672, obr. 2:5; 1996d, ryc. 2:8; 2000d, obr. 3; Olmerová – Kotíková – Ječný 1971, 191.

SONDA 260

- AKCE** 1970; PÚPP, *př. č. akce* XXIX/PÚPP, H. Ječný; stavba; vertikální řez; *pozn.* podle dokumentace v archivu PÚPP, složka A4, č. 2.
LOK. Praha 1 - Staré Město, Kaprova (u čp. 56/I) ppč. 1096.
PIAN B/1; 1000 243; n.v. 191,52/185,17/185,57; koor. 743162:42850.
LIT. hlášení - ; zpráva - ; NZ - ; BZO - ; PSH - .

SONDA 261

- AKCE** 1970; PÚPP, *př. č. akce* XXIX/PÚPP, H. Ječný, *popsal* Zv. Dragoun, *pův. znač.* sonda S1; jiný podnět; vertikální řez; *pozn.* podle dokumentace v archivu PÚPP, složka A4, č. 2.
LOK. Praha 1 - Staré Město, Valentinská ul. čp. 56/I, ppč. 59.
PIAN P/1; 1000 243; n.v. 188,30(sklep)/-/-; koor. 743161:42862.
LIT. hlášení - ; zpráva - ; NZ - ; BZO - ; PSH - .

SONDA 262

- AKCE** 1970; PÚPP, *př. č. akce* XXIX/PÚPP, H. Ječný, *popsal* Zv. Dragoun, *pův. znač.* sonda S2; jiný podnět; vertikální řez; *pozn.* podle dokumentace v archivu PÚPP, složka A4, č. 2.
LOK. Praha 1 - Staré Město, Valentinská ul. čp. 56/I, ppč. 59.
PIAN B/1; 1000 243; n.v. 188,30(sklep)/-/-; koor. 743154:42858.
LIT. hlášení - ; zpráva - ; NZ - ; BZO - ; PSH - .

SONDA 263

- AKCE** 1970; PÚPP, *př. č. akce* XXIX/PÚPP, H. Ječný, *popsal* Zv. Dragoun, *pův. znač.* sonda S3; jiný podnět; vertikální řez; *pozn.* podle dokumentace v archivu PÚPP, složka A4, č. 2.
LOK. Praha 1 - Staré Město, Valentinská ul. čp. 56/I, ppč. 59.
PIAN B/1; 1000 243; n.v. 188,30(sklep)/184,89/185,74; koor. 743153:42859.
LIT. hlášení - ; zpráva - ; NZ - ; BZO - ; PSH - .

SONDA 264

- AKCE** 1970; PÚPP, *př. č. akce* XXIX/PÚPP, H. Ječný, *popsal* Zv. Dragoun, *pův. znač.* sonda S4; jiný podnět; vertikální řez; *pozn.* podle dokumentace v archivu PÚPP, složka A4, č. 2.
LOK. Praha 1 - Staré Město, Valentinská ul. čp. 56/I, ppč. 59.
PIAN B/1; 1000 243; n.v. 188,34(sklep)/-/-; koor. 743150:42859.
LIT. hlášení - ; zpráva - ; NZ - ; BZO - ; PSH - .

SONDA 265

- AKCE** 1970; MMP/PÚPP, V. Huml, *pův. znač.* výkop; inženýrské sítě; náhodný nález při terénním zásahu; lidské kosti; *pozn.* lokalizace v lit. je v mapě upřesněna dle dokumentace v archivu PÚPP, složka A4, č. 10.
LOK. Praha 1 - Staré Město, Staroměstské nám. ppč. 1090 - Pařížská ul. ppč. 1049.
PIAN L/1; 1000 244; n.v. -/-/-; koor. 742895:42966 742878:42964 742879:42956.
LIT. hlášení - ; zpráva - ; NZ - ; BZO Huml 1973a; PSH - ; *dále* Hrdlička 2000d, obr. 3.

SONDA 266

AKCE 1970; MMP/PÚPP, *př. č. akce XXVI/PÚPP*, I. Pavlů – V. Martinec, *pův. znač.* sondy 1,2; stavba; sondáž.
LOK. Praha 1 - Staré Město, Křižovnická ul. čp. 1040/I, ppč. 80, 85 (Klementinum).
PIAN P/1; 1000 269; *n.v.* 191, 54/-/186,6; *koor.* 743239:43080 743235:43081 743236:43093 743241:43092.
LIT. *hlášení* - ; *zpráva* - ; *NZ* - ; *BZO* - ; *PSH* - ; *dále* Pavlů 1987.

SONDA 267

AKCE 1970; PÚPP, *Zv. Dragoun*; inženýrské sítě; vertikální řez; lidské kosti; *pozn.* dokumentace v archivu PÚPP, složka A4, č. 11.
LOK. Praha 1 - Staré Město, Malé nám. (před čp. 457/I) ppč. 1091.
PIAN B/1; 1000 270; *n.v.* 191,45/189,02/189,18; *koor.* 742959:43109.
LIT. *hlášení* - ; *zpráva* - ; *NZ* Dragoun, *Z.* 1980c; *BZO* - ; *PSH* - ; *dále* Buřival 1975, 26; Hrdlička 1993g, 671, obr. 2:4; 1996d, ryc. 2:7; 2000d, obr. 3.

SONDA 268

AKCE 1970; PÚPP, *Zv. Dragoun*, *pův. znač.* sonda A; stavba; vertikální řez.
LOK. Praha 1 - Staré Město, Štupartská ul. ppč. 613.
PIAN B/1; 1000 270; *n.v.* 193,70/190,80/191,25; *koor.* 742541:43039.
LIT. *hlášení* - ; *zpráva* - ; *NZ* - ; *BZO* - ; *PSH* - .

SONDA 269

AKCE 1970; PÚPP, *př. č. akce XXIV/PÚPP*, E. Janská, *popsal Zv. Dragoun*, *pův. znač.* výkop; stavba; orientační zjištění; *pozn.* výška úrovně podloží, původně vztažená k současnému povrchu, je odvozena z výškopisu technické mapy v měř. 1:500.
LOK. Praha 1 - Staré Město, Karlova ul. čp. 181/I, ppč. 132.
PIAN P/1; 1000 269; *n.v.* 190,36/cca 185,96/cca 186,46; *koor.* 743196:43133 743191:43134 743191:43139 743198:43139.
LIT. *hlášení* - ; *zpráva* - ; *NZ* - ; *BZO* - ; *PSH* Janská 1975.

SONDA 270

AKCE 1970; MMP, V. Huml, *pův. znač.* šachta; inženýrské sítě; vertikální řez; lidské kosti.
LOK. Praha 1 - Nové Město, Vladislavova ul. vedle čp. 1477/II, ppč. 697.
PIAN B/2; 1000 297; *n.v.* -/-/-; *koor.* 742876:43721.
LIT. *hlášení* - ; *zpráva* - ; *NZ* - ; *BZO* Huml 1973c; 1985c; *PSH* - ; *dále* Dragoun, *Z.* 2000d, 47.

SONDA 271

AKCE 1971; ARÚ, L. Hrdlička, *pův. znač.* sonda 1971; stavba; sondáž.
LOK. Praha 1 - Malá Strana, U Lužického semináře ppč. 710.
PIAN P/1; 1000 243; *n.v.* -/-/-; *koor.* 743510:42664 743500:42670 743495:42675 743497:42677 743511:42669.
LIT. *hlášení* - ; *zpráva* - ; *NZ* Hrdlička 1990d; *BZO* anonym 1975a; *PSH* Hrdlička 1977a; *dále* Černá 1981; Hrdlička 1972; 2000c, obr. 1; 2000e, Abb. 258; Scheufler 1987.

SONDA 272

AKCE 1971; ARÚ, Z. Smetánka, *popsal L. Hrdlička*, *pův. znač.* sonda I; obdělávání půdy; sondáž.
LOK. Praha 1 - Hradčany, Lumbeho zahrada ppč. 423.
PIAN L/1; 1000 213; *n.v.* -/-/-; *koor.* 744500:42259 744500:42279.
LIT. *hlášení* Z. Smetánka, čj. 5953/71/ARÚ; *zpráva* - ; *NZ* - ; *BZO* Durdík – Smetánka 1975a; *PSH* - ; *dále* Smetánka – Hrdlička – Blajerová 1973, obr.1:2; Smetánka – Durdík a Hrdlička 1980, 96 sq.

SONDA 273

AKCE 1971; ARÚ, Z. Smetánka, *popsal L. Hrdlička*, *pův. znač.* sonda II; obdělávání půdy; sondáž.
LOK. Praha 1 - Hradčany, Lumbeho zahrada ppč. 423.
PIAN L/1; 1000 213; *n.v.* -/-/-; *koor.* 744497:42258 744497:42279.
LIT. *hlášení* Z. Smetánka, čj. 5953/71/ARÚ; *zpráva* - ; *NZ* - ; *BZO* Durdík – Smetánka 1975a; *PSH* - ; *dále* Smetánka – Hrdlička – Blajerová 1973, obr.1:2; Smetánka – Durdík a Hrdlička 1980, 96 sq.

SONDA 274

AKCE 1971; ARÚ, Z. Smetánka, *popsal L. Hrdlička*, *pův. znač.* sonda III; obdělávání půdy; sondáž.
LOK. Praha 1 - Hradčany, Lumbeho zahrada ppč. 423.
PIAN L/1; 1000 213; *n.v.* -/-/-; *koor.* 744494:42258 744494:42278.
LIT. *hlášení* Z. Smetánka, čj. 5953/71/ARÚ; *zpráva* - ; *NZ* - ; *BZO* Durdík – Smetánka 1975a; *PSH* - ; *dále* Smetánka – Hrdlička – Blajerová 1973, obr.1:2; Smetánka – Durdík a Hrdlička 1980, 96 sq.

SONDA 275

- AKCE** 1971; ARÚ, Z. Smetánka, *pův. znač.* sonda IV; obdělávání půdy; sondáž.
LOK. Praha 1 - Hradčany, Lumbeho zahrada ppč. 423.
PIAN L/1; 1000 213; *n.v. -/-/;* *koor.* 744491:42258 744491:42278.
LIT. *hlášení* Z. Smetánka, čj. 5953/71/ARÚ; *zpráva* - ; *NZ* - ; *BZO* Durdík – Smetánka 1975a; *PSH* - ; *dále* Smetánka – Hrdlička – Blajerová 1973, obr.1:2; Smetánka – Durdík a Hrdlička 1980, 96 sq.

SONDA 276

- AKCE** 1971; ARÚ, T. Durdík, *pův. znač.* sonda I; stavba; sondáž.
LOK. Praha 1 - Hradčany, Hrad, Vikářská ul. čp. 40/IV, ppč. 90.
PIAN B/1; 1000 214; *n.v. -/-/;* *koor.* 744294:42416.
LIT. *hlášení* - ; *zpráva* - ; *NZ* Durdík 1980; *BZO* Durdík – Smetánka 1975b; *PSH* - ; *dále* Smetánka – Durdík a Hrdlička 1980, 102 sq.; Durdík 1988a.

SONDA 277

- AKCE** 1971; ARÚ, T. Durdík, *pův. znač.* sonda II; stavba; sondáž.
LOK. Praha 1 - Hradčany, Hrad, Vikářská ul. čp. 40/IV, ppč. 90.
PIAN B/1; 1000 214; *n.v. -/-/;* *koor.* 744292:42416.
LIT. *hlášení* - ; *zpráva* - ; *NZ* Durdík 1980; *BZO* Durdík – Smetánka 1975b; *PSH* - ; *dále* Smetánka – Durdík a Hrdlička 1980, 102 sq.; Durdík 1988a.

SONDA 278

- AKCE** 1971; ARÚ, K. Reichertová, *pův. znač.* V–Z sonda; stavba; orientační zjištění.
LOK. Praha 1 - Staré Město, Anežský klášter ppč. 897.
PIAN L/1; 1000 216; *n.v.* 186,65/184,12/185,22; *koor.* 742536:42470 742532:42489 742529:42469 742525:42488.
LIT. *hlášení* - ; *zpráva* - ; *NZ* Reichertová 1973c; *BZO* - ; *PSH* - ; *dále* Reichertová 1989a, 168, plán IX; 1989b, 405 sq.

SONDA 279

- AKCE** 1971; ARÚ, K. Reichertová, *pův. znač.* řez CC + DD; stavba; orientační zjištění; *pozn.* hloubka dna sondy a podloží vztažena ke stávajícímu povrchu.
LOK. Praha 1 - Staré Město, Anežský klášter ppč. 897.
PIAN B/1; 1000 216; *n.v.* -/-1,40 m/-1,22 m; *koor.* 742530:42484.
LIT. *hlášení* - ; *zpráva* - ; *NZ* Reichertová 1973c; *BZO* anonym 1975b; *PSH* - ; *dále* Reichertová 1989a, 168; 1989b, 405 sq.

SONDA 280

- AKCE** 1971–1972; PÚPP, *př. č.* akce XXV/PÚPP, V. Martinec; stavba; orientační zjištění; lidské kosti.
LOK. Praha 1 - Malá Strana, Jánský vršek čp. 323/III, ppč. 458.
PIAN -/2; 1000 241; *n.v. -/-/;* *koor.* 744426:42735.
LIT. *hlášení* - ; *zpráva* - ; *NZ* - ; *BZO* - ; *PSH* Martinec 1977a.

SONDA 281

- AKCE** 1972; ARÚ, Z. Smetánka; obdělávání půdy; plošný odkryv; *anal.* antro; lidské kosti.
LOK. Praha 1 - Hradčany, Lumbeho zahrada ppč. 423.
PIAN P/1; 1000 213; *n.v. -/-/;* *koor.* 744547:42241 744527:42240 744525:42258 744546:42259.
LIT. *hlášení* - ; *posudky* Blajerová 1992; *zpráva* - ; *NZ* Smetánka 1992c; *BZO* Smetánka 1975b; *PSH* Smetánka 1975d; *dále* Lutovský – Smejtek a kol. 2005, 912 sq.; Sláma 1977, 103; Smetánka 1994a; Smetánka a Hrdlička – Blajerová 1973; Smetánka – Durdík a Hrdlička 1980, 98 sq.

SONDA 282

- AKCE** 1972; ARÚ, Z. Smetánka, *pův. znač.* sonda I; obdělávání půdy; sondáž; *ne.vyp/br.une.*
LOK. Praha 1 - Hradčany, Jelení ul. ppč. 381.
PIAN P/1; 1000 213; *n.v. -/-/;* *koor.* 744933:42173 744891:42155 744890:42157 744932:42176.
LIT. *hlášení* - ; *zpráva* - ; *NZ* - ; *BZO* Smetánka 1975a; *PSH* Smetánka 1975d; *dále* Lutovský – Smejtek a kol. 2005, 435; Smetánka – Durdík a Hrdlička 1980, 97 sq.

SONDA 283

- AKCE** 1972; ARÚ, Z. Smetánka, *pův. znač.* sonda II; obdělávání půdy; sondáž.
LOK. Praha 1 - Hradčany, Jelení ul. ppč. 381.
PIAN P/1; 1000 213; *n.v. -/-/;* *koor.* 744929:42182 744887:42164 744886:42166 744928:42185.
LIT. *hlášení* - ; *zpráva* - ; *NZ* - ; *BZO* Smetánka 1975a; *PSH* Smetánka 1975d; *dále* Smetánka – Durdík a Hrdlička 1980, 97 sq.

SONDA 284

AKCE 1972; ARÚ, Z. Smetánka, *pův. znač.* sonda III; obdělávání půdy; sondáž.
LOK. Praha 1 - Hradčany, Jelení ul. ppč. 381.
PIAN P/1; 1000 213; *n.v. -/-/;* *koor.* 744925:42191 744885:42174 744885:42177 744924:42194.
LIT. *hlášení* - ; *zpráva* - ; *NZ* - ; *BZO* Smetánka 1975a; *PSH* Smetánka 1975d; *dále* Smetánka – Durdík a Hrdlička 1980, 97 sq.

SONDA 285

AKCE 1972; ARÚ, Z. Smetánka, *pův. znač.* sonda IV; obdělávání půdy; sondáž; *anal.* osteo; br.une; lidské kosti.
LOK. Praha 1 - Hradčany, Jelení ul. ppč. 381.
PIAN P/1; 1000 213; *n.v. -/-/;* *koor.* 744900:42185 744886:42178 744884:42190 744898:42190.
LIT. *hlášení* - ; *posudky* Peške 1973; *zpráva* - ; *NZ* - ; *BZO* Smetánka 1975a; *PSH* Smetánka 1975d; *dále* Lutovský – Smejtek a kol. 2005, 435; Smetánka – Durdík a Hrdlička 1980, 97 sq.

SONDA 286

AKCE 1972; ARÚ, Z. Smetánka, *pův. znač.* sonda V; obdělávání půdy; sondáž.
LOK. Praha 1 - Hradčany, Jelení ul. ppč. 381.
PIAN P/1; 1000 213; *n.v. -/-/;* *koor.* 744843:42186 744833:42177 744833:42192 744845:42192.
LIT. *hlášení* - ; *zpráva* - ; *NZ* - ; *BZO* Smetánka 1975a; *PSH* Smetánka 1975d; *dále* Smetánka – Durdík a Hrdlička 1980, 97 sq.

SONDA 287

AKCE 1972; ARÚ, Z. Smetánka, *pův. znač.* sonda VI; obdělávání půdy; sondáž.
LOK. Praha 1 - Hradčany, Jelení ul. ppč. 381.
PIAN P/1; 1000 213; *n.v. -/-/;* *koor.* 744850:42177 744843:42176 744842:42180 744849:42185.
LIT. *hlášení* - ; *zpráva* - ; *NZ* - ; *BZO* Smetánka 1975a; *PSH* Smetánka 1975d; *dále* Smetánka – Durdík a Hrdlička 1980, 97 sq.

SONDA 288

AKCE 1972; ARÚ, Z. Smetánka, *pův. znač.* vrt V1; geologický vrt; vertikální řez.
LOK. Praha 1 - Hradčany, Jelení ul. ppč. 381.
PIAN B/1; 1000 213; *n.v. -/-/;* *koor.* 744894:42158.
LIT. *hlášení* - ; *zpráva* - ; *NZ* - ; *BZO* - ; *PSH* - .

SONDA 289

AKCE 1972; ARÚ, Z. Smetánka, *pův. znač.* vrt V2; geologický vrt; vertikální řez.
LOK. Praha 1 - Hradčany, Jelení ul. ppč. 381.
PIAN B/1; 1000 213; *n.v. -/-/;* *koor.* 744929:42175.
LIT. *hlášení* - ; *zpráva* - ; *NZ* - ; *BZO* - ; *PSH* - .

SONDA 290

AKCE 1972; ARÚ, Z. Smetánka, *pův. znač.* vrt V3; geologický vrt; vertikální řez.
LOK. Praha 1 - Hradčany, Jelení ul. ppč. 381.
PIAN B/1; 1000 213; *n.v. -/-/;* *koor.* 744924:42194.
LIT. *hlášení* - ; *zpráva* - ; *NZ* - ; *BZO* - ; *PSH* - .

SONDA 291

AKCE 1972; ARÚ, Z. Smetánka, *pův. znač.* vrt V4; geologický vrt; vertikální řez.
LOK. Praha 1 - Hradčany, Jelení ul. ppč. 381.
PIAN B/1; 1000 213; *n.v. -/-/;* *koor.* 744898:42193.
LIT. *hlášení* - ; *zpráva* - ; *NZ* - ; *BZO* - ; *PSH* - .

SONDA 292

AKCE 1972; ARÚ, Z. Smetánka, *pův. znač.* vrt V5; geologický vrt; vertikální řez.
LOK. Praha 1 - Hradčany, Jelení ul. ppč. 381.
PIAN B/1; 1000 213; *n.v. -/-/;* *koor.* 744838:42185.
LIT. *hlášení* - ; *zpráva* - ; *NZ* - ; *BZO* - ; *PSH* - .

SONDA 293

AKCE 1972; ARÚ, Z. Smetánka, *pův. znač.* vrt V6; geologický vrt; vertikální řez.
LOK. Praha 1 - Hradčany, Lumbeho zahrada ppč. 441.
PIAN B/1; 1000 213; *n.v. -/-/;* *koor.* 744649:42171.
LIT. *hlášení* - ; *zpráva* - ; *NZ* - ; *BZO* - ; *PSH* - .

SONDA 294

AKCE 1972; ARÚ, Z. Smetánka, *pův. znač.* vrt V7; geologický vrt; vertikální řez.
LOK. Praha 1 - Hradčany, Lumbeho zahrada ppč. 439.
PIAN B/1; 1000 213; *n.v. -/-/;* koor. 744553:42171.
LIT. *hlášení - ; zpráva - ; NZ - ; BZO - ; PSH - .*

SONDA 295

AKCE 1972; ARÚ, Z. Smetánka, *pův. znač.* vrt V8; geologický vrt; vertikální řez.
LOK. Praha 1 - Hradčany, Lumbeho zahrada ppč. 439.
PIAN B/1; 1000 213; *n.v. -/-/;* koor. 744555:42185.
LIT. *hlášení - ; zpráva - ; NZ - ; BZO - ; PSH - .*

SONDA 296

AKCE 1972; ARÚ, Z. Smetánka, *pův. znač.* vrt V9; geologický vrt; vertikální řez.
LOK. Praha 1 - Hradčany, Lumbeho zahrada ppč. 439.
PIAN B/1; 1000 213; *n.v. -/-/;* koor. 744555:42154.
LIT. *hlášení - ; zpráva - ; NZ - ; BZO - ; PSH - .*

SONDA 297

AKCE 1972; ARÚ, Z. Smetánka, *pův. znač.* vrt V10; geologický vrt; vertikální řez.
LOK. Praha 1 - Hradčany, Lumbeho zahrada ppč. 439.
PIAN B/1; 1000 213; *n.v. -/-/;* koor. 744554:42200.
LIT. *hlášení - ; zpráva - ; NZ - ; BZO - ; PSH - .*

SONDA 298

AKCE 1972; ARÚ, Z. Smetánka, *pův. znač.* vrt V11; geologický vrt; vertikální řez.
LOK. Praha 1 - Hradčany, Lumbeho zahrada ppč. 439.
PIAN B/1; 1000 213; *n.v. -/-/;* koor. 744552:42216.
LIT. *hlášení - ; zpráva - ; NZ - ; BZO - ; PSH - .*

SONDA 299

AKCE 1972; ARÚ, Z. Smetánka, *pův. znač.* vrt V12; geologický vrt; vertikální řez.
LOK. Praha 1 - Hradčany, Lumbeho zahrada ppč. 423.
PIAN B/1; 1000 213; *n.v. -/-/;* koor. 744553:42233.
LIT. *hlášení - ; zpráva - ; NZ - ; BZO - ; PSH - .*

SONDA 300

AKCE 1972; ARÚ, Z. Smetánka, *pův. znač.* vrt V13; geologický vrt; vertikální řez.
LOK. Praha 1 - Hradčany, Lumbeho zahrada ppč. 423.
PIAN B/1; 1000 213; *n.v. -/-/;* koor. 744550:42252.
LIT. *hlášení - ; zpráva - ; NZ - ; BZO - ; PSH - .*

SONDA 301

AKCE 1972; ARÚ, Z. Smetánka, *pův. znač.* vrt V14; geologický vrt; vertikální řez.
LOK. Praha 1 - Hradčany, Lumbeho zahrada ppč. 423.
PIAN B/1; 1000 213; *n.v. -/-/;* koor. 744548:42269.
LIT. *hlášení - ; zpráva - ; NZ - ; BZO - ; PSH - .*

SONDA 302

AKCE 1972; ARÚ, Z. Smetánka, *pův. znač.* vrt V15; geologický vrt; vertikální řez.
LOK. Praha 1 - Hradčany, Lumbeho zahrada ppč. 439.
PIAN B/1; 1000 213; *n.v. -/-/;* koor. 744541:42192.
LIT. *hlášení - ; zpráva - ; NZ - ; BZO - ; PSH - .*

SONDA 303

AKCE 1972; ARÚ, Z. Smetánka, *pův. znač.* vrt V16; geologický vrt; vertikální řez.
LOK. Praha 1 - Hradčany, Lumbeho zahrada ppč. 439.
PIAN B/1; 1000 213; *n.v. -/-/;* koor. 744568:42195.
LIT. *hlášení - ; zpráva - ; NZ - ; BZO - ; PSH - .*

SONDA 304

AKCE 1972; ARÚ, Z. Smetánka, *pův. znač.* vrt V17; geologický vrt; vertikální řez.
LOK. Praha 1 - Hradčany, Lumbeho zahrada ppč. 439.
PIAN B/1; 1000 213; *n.v. -/-/;* koor. 744585:42195.
LIT. *hlášení - ; zpráva - ; NZ - ; BZO - ; PSH - .*

SONDA 305

AKCE 1972; ARÚ, Z. Smetánka, *pův. znač.* vrt V18; geologický vrt; vertikální řez.
LOK. Praha 1 - Hradčany, Lumbeho zahrada ppč. 439.
PIAN B/1; 1000 213; *n.v. -/-/;* *koor.* 744600:42195.
LIT. *hlášení* - ; *zpráva* - ; *NZ* - ; *BZO* - ; *PSH* - .

SONDA 306

AKCE 1972; ARÚ, Z. Smetánka, *pův. znač.* vrt V19; geologický vrt; vertikální řez.
LOK. Praha 1 - Hradčany, Lumbeho zahrada ppč. 439.
PIAN B/1; 1000 213; *n.v. -/-/;* *koor.* 744618:42188.
LIT. *hlášení* - ; *zpráva* - ; *NZ* - ; *BZO* - ; *PSH* - .

SONDA 307

AKCE 1972; PÚPP, *př. č. akce XXIV/PÚPP*, E. Janská; stavba; orientační zjištění; lidské kosti.
LOK. Praha 1 - Staré Město, Karlova ul. čp. 181/I, ppč. 132.
PIAN P/2; 1000 269; *n.v. -/-/;* *koor.* 743192:43118.
LIT. *hlášení* - ; *zpráva* - ; *NZ* - ; *BZO* - ; *PSH* Janská 1975.

SONDA 308

AKCE 1972; PÚPP, *př. č. akce XXIV/PÚPP*, E. Janská, *pův. znač.* sonda 1; stavba; orientační zjištění.
LOK. Praha 1 - Staré Město, Karlova ul. čp. 181/I, ppč. 132.
PIAN L/1; 1000 269; *n.v. -/185,75/186,65;* *koor.* 743196:43116 743196:43120.
LIT. *hlášení* - ; *zpráva* - ; *NZ* - ; *BZO* - ; *PSH* Janská 1975.

SONDA 309

AKCE 1972; MMP, V. Huml, *pův. znač.* profil A; stavba; vertikální řez.
LOK. Praha 1 - Staré Město, nám. Curieových ppč. 982.
PIAN L/1; 1000 244; *n.v. -/185,54/185,94;* *koor.* 742871:42545 742871:42548 742867:42547 742866:42545.
LIT. *hlášení* - ; *zpráva* - ; *NZ* - ; *BZO* Huml 1975b; *PSH* Huml 1975e; *dále* Huml 1980a; 1999.

SONDA 310

AKCE 1972; MMP, V. Huml, *pův. znač.* profil B; stavba; vertikální řez.
LOK. Praha 1 - Staré Město, nám. Curieových ppč. 987.
PIAN L/1; 1000 244; *n.v. 188,99/183,77/186,67-186,03;* *koor.* 742899:42547 742868:42538.
LIT. *hlášení* - ; *zpráva* - ; *NZ* - ; *BZO* Huml 1975b; *PSH* Huml 1975e; *dále* Huml 1980a.

SONDA 311

AKCE 1972; MMP, V. Huml, *pův. znač.* profil C; stavba; vertikální řez.
LOK. Praha 1 - Staré Město, nám. Curieových ppč. 987.
PIAN L/1; 1000 244; *n.v. -/-/;* *koor.* 742898:42550 742899:42547.
LIT. *hlášení* - ; *zpráva* - ; *NZ* - ; *BZO* Huml 1975b; *PSH* Huml 1975e; *dále* Huml 1980a.

SONDA 312

AKCE 1972; MMP, V. Huml, *pův. znač.* profil D; stavba; vertikální řez.
LOK. Praha 1 - Staré Město, nám. Curieových ppč. 982.
PIAN L/1; 1000 244; *n.v. -/-/;* *koor.* 742861:42557 742857:42555.
LIT. *hlášení* - ; *zpráva* - ; *NZ* - ; *BZO* Huml 1975b; *PSH* Huml 1975e; *dále* Huml 1980a.

SONDA 313

AKCE 1972; MMP, V. Huml, *pův. znač.* profil E; stavba; vertikální řez.
LOK. Praha 1 - Staré Město, nám. Curieových ppč. 982.
PIAN L/1; 1000 244; *n.v. -/-/;* *koor.* 742858:42545 742855:42554.
LIT. *hlášení* - ; *zpráva* - ; *NZ* - ; *BZO* Huml 1975b; *PSH* Huml 1975e; *dále* Huml 1980a.

SONDA 314

AKCE 1972; MMP, V. Huml, *pův. znač.* profil F; stavba; vertikální řez.
LOK. Praha 1 - Staré Město, nám. Curieových ppč. 982.
PIAN B/1; 1000 244; *n.v. -/-/;* *koor.* 742872:42542.
LIT. *hlášení* - ; *zpráva* - ; *NZ* - ; *BZO* Huml 1975b; *PSH* Huml 1975e; *dále* Huml 1980a.

SONDA 315

AKCE 1972; MMP, V. Huml, *pův. znač.* profil G; stavba; vertikální řez.
LOK. Praha 1 - Staré Město, nám. Curieových ppč. 982.
PIAN L/1; 1000 244; *n.v. -/184,70/185,96;* *koor.* 742866:42545 742860:42544 742858:42544.
LIT. *hlášení* - ; *zpráva* - ; *NZ* - ; *BZO* Huml 1975b; *PSH* Huml 1975e; *dále* Huml 1980a.

SONDA 316

AKCE 1972; MMP, V. Huml, *pův. znač.* objekt I; stavba; sondáž.

LOK. Praha 1 - Staré Město, nám. Curieových ppč. 987.

PIAN B/1; 1000 244; n.v. -/-/-; koor. 742897:42547.

LIT. hlášení - ; zpráva - ; NZ - ; BZO Huml 1975b; PSH Huml 1975e; dále Huml 1980a.

SONDA 317

AKCE 1972; MMP, V. Huml, *pův. znač.* objekt IV; stavba; sondáž.

LOK. Praha 1 - Staré Město, nám. Curieových ppč. 982.

PIAN P/1; 1000 244; n.v. -/-/-; koor. 742873:42542.

LIT. hlášení - ; zpráva - ; NZ - ; BZO Huml 1975b; PSH Huml 1975e; dále Huml 1980a.

SONDA 318

AKCE 1972; MMP, V. Huml, *pův. znač.* objekt IX; stavba; sondáž.

LOK. Praha 1 - Staré Město, nám. Curieových ppč. 982.

PIAN B/1; 1000 244; n.v. -/-/-; koor. 742860:42556.

LIT. hlášení - ; zpráva - ; NZ - ; BZO Huml 1975b; PSH Huml 1975e; dále Huml 1980a.

SONDA 319

AKCE 1972; MMP, V. Huml, *pův. znač.* sonda; stavba; sondáž.

LOK. Praha 1 - Staré Město, nám. Curieových ppč. 982.

PIAN B/1; 1000 244; n.v. -/-/-; koor. 742856:42550.

LIT. hlášení - ; zpráva - ; NZ - ; BZO Huml 1975b; PSH Huml 1975e; dále Huml 1980a.

SONDA 320

AKCE 1972; MMP, V. Huml, *pův. znač.* profil; stavba; vertikální řez.

LOK. Praha 1 - Staré Město, nám. Curieových ppč. 981.

PIAN L/1; 1000 244; n.v. -/-/-; koor. 742853:42545 742850:42554.

LIT. hlášení - ; zpráva - ; NZ - ; BZO Huml 1975b; PSH Huml 1975e; dále Huml 1980a.

SONDA 321

AKCE 1972; PÚPP, *př. č. akce XXXII/PÚPP*, H. Olmerová, *pův. znač.* sonda I; stavba; sondáž; *anal.* geolo; *pozn.* výzkum na staveništi obchodního domu.

LOK. Praha 1 - Nové Město, Národní tř. čp. 63/II, ppč. 739.

PIAN L/1; 1000 297; n.v. -/-/193,33; koor. 742998:43582 742985:43581 742985:43582 742998:43584.

LIT. hlášení - ; *posudky* [Ložek 1976]; zpráva - ; NZ Olmerová 1976; BZO - ; PSH Janská – Olmerová 1977; dále Olmerová 1983.

SONDA 322

AKCE 1972; PÚPP, *př. č. akce XXXII/PÚPP*, H. Olmerová, *pův. znač.* sonda IA; stavba; sondáž; *anal.* geolo; *pozn.* výzkum na staveništi obchodního domu.

LOK. Praha 1 - Nové Město, Národní tř. čp. 63/II, ppč. 739.

PIAN L/1; 1000 297; n.v. -/-/193,33; koor. 742997:43580 742992:43579 742992:43581 742997:43582.

LIT. hlášení - ; *posudky* [Ložek 1976]; zpráva - ; NZ Olmerová 1976; BZO - ; PSH Janská – Olmerová 1977; dále Olmerová 1983.

SONDA 323

AKCE 1972; PÚPP, *př. č. akce XXXII/PÚPP*, H. Olmerová, *pův. znač.* sonda II; stavba; sondáž; *anal.* geolo; *pozn.* výzkum na staveništi obchodního domu.

LOK. Praha 1 - Nové Město, Národní tř. čp. 63/II, ppč. 739.

PIAN P/1; 1000 297; n.v. -/-/193,24; koor. 742987:43583 742985:43583 742984:43590 742287:43591.

LIT. hlášení - ; *posudky* [Ložek 1976]; zpráva - ; NZ Olmerová 1976; BZO - ; PSH Janská – Olmerová 1977; dále Olmerová 1983.

SONDA 324

AKCE 1972; PÚPP, *př. č. akce XXXII/PÚPP*, H. Olmerová, *pův. znač.* sonda III; stavba; sondáž; *anal.* geolo; *pozn.* výzkum na staveništi obchodního domu.

LOK. Praha 1 - Nové Město, Národní tř. čp. 63/II, č. 739.

PIAN L/1; 1000 297; n.v. -/-/193,50; koor. 743000:43577 742987:43575 742987:43577 743000:43578.

LIT. hlášení - ; *posudky* [Ložek 1976]; zpráva - ; NZ Olmerová 1976; BZO - ; PSH Janská – Olmerová 1977; dále Olmerová 1983.

SONDA 325

AKCE 1972; PÚPP, *př. č. akce XXXII/PÚPP*, H. Olmerová, *pův. znač.* sonda IV; stavba; sondáž; *pozn.* výzkum na staveništi obchodního domu.

- LOK.** Praha 1 - Nové Město, Národní tř. čp. 63/II, ppč. 739.
PIAN L/1; 1000 297; n.v. -/191,42/nedosaženo; koor. 742994:43590 742987:43589 742987:43591 742994:43592.
LIT. hlášení - ; posudky [Ložek 1976]; zpráva - ; NZ Olmerová 1976; BZO - ; PSH Janská – Olmerová 1977; dále Olmerová 1983.

SONDA 326

- AKCE** 1972; PÚPP, př. č. akce XXXII/PÚPP, H. Olmerová, pův. znač. sonda V; stavba; sondáž; anal. geolo; pozn. výzkum na staveništi obchodního domu.
LOK. Praha 1 - Nové Město, Národní tř. čp. 63/II, ppč. 739.
PIAN L/1; 1000 297; n.v. -/193,28; koor. 743000:43575 742987:43573 742987:43574 743000:43576.
LIT. hlášení - ; posudky [Ložek 1976]; zpráva - ; NZ Olmerová 1976; BZO - ; PSH Janská – Olmerová 1977; dále Olmerová 1983.

SONDA 327

- AKCE** 1972; PÚPP, př. č. akce XXXII/PÚPP, H. Olmerová, pův. znač. sonda VI; stavba; sondáž; anal. geolo; pozn. výzkum na staveništi obchodního domu.
LOK. Praha 1 - Nové Město, Národní tř. čp. 63/II, ppč. 739.
PIAN L/1; 1000 297; n.v. -/193,30; koor. 742998:43585 742988:43583 742988:43585 742997:43586.
LIT. hlášení - ; posudky [Ložek 1976]; zpráva - ; NZ Olmerová 1976; BZO - ; PSH Janská – Olmerová 1977; dále Olmerová 1983.

SONDA 328

- AKCE** 1972; PÚPP, př. č. akce XXXII/PÚPP, H. Olmerová, pův. znač. sonda VIA; stavba; sondáž; anal. geolo; pozn. výzkum na staveništi obchodního domu.
LOK. Praha 1 - Nové Město, Národní tř. čp. 63/II, ppč. 739.
PIAN L/1; 1000 297; n.v. -/193,31; koor. 742997:43587 742990:43586.
LIT. hlášení - ; posudky [Ložek 1976]; zpráva - ; NZ Olmerová 1976; BZO - ; PSH Janská – Olmerová 1977; dále Olmerová 1983.

SONDA 329

- AKCE** 1972; PÚPP, př. č. akce XXXII/PÚPP, H. Olmerová, pův. znač. sonda VII; stavba; sondáž; pozn. výzkum na staveništi obchodního domu.
LOK. Praha 1 - Nové Město, Národní tř. čp. 63/II, ppč. 739.
PIAN P/1; 1000 297; n.v. -/193,31; koor. 742990:43586 742988:43585 742987:43589 742990:43589.
LIT. hlášení - ; posudky [Ložek 1976]; zpráva - ; NZ Olmerová 1976; BZO - ; PSH Janská – Olmerová 1977; dále Olmerová 1983.

SONDA 330

- AKCE** 1972; MMP, př. č. akce 8/72/MMP, V. Huml; inženýrské sítě; vertikální řez; pozn. dokumentace uložena v archivu PÚPP, složka A4, č. 17.
LOK. Praha 1 - Staré Město, Bartolomějská ul. (před čp. 308/I) ppč. 1143.
PIAN L/1; 1000 269; n.v. 193,17/188,49/191,09; koor. 743189:43494 743185:43493.
LIT. hlášení - ; zpráva - ; NZ Huml 1977c; BZO Huml 1975a; PSH - .

SONDA 331

- AKCE** 1972; MMP, M. Drda; inženýrské sítě; vertikální řez.
LOK. Praha 1 - Nové Město, Charvátova ul. ppč. 2385.
PIAN B/1; 1000 297; n.v. -/193,31; koor. 742938:43561.
LIT. hlášení - ; zpráva - ; NZ - ; BZO Huml 1975c; PSH - .

SONDA 332

- AKCE** 1972–1977; ARÚ, T. Durdík; stavba; orientační zjištění.
LOK. Praha 1 - Hradčany, Hrad, Jiřská ul. čp. 3/IV, ppč. 19.
PIAN -/2; 1000 214; n.v. -/193,31; koor. 743885:42393.
LIT. hlášení - ; zpráva - ; NZ - ; BZO Smetánka – Durdík 1975; Durdík – Chotěbor 1975c; 1977a; Durdík 1981b; PSH - ; dále Smetánka – Durdík a Hrdlička 1980, 103.

SONDA 333

- AKCE** 1973; ARÚ, Z. Smetánka, popsál L. Hrdlička, Z. Smetánka; obdělávání půdy; plošný odkryv; anal. antro; lidské kosti.
LOK. Praha 1 - Hradčany, Lumbeho zahrada ppč. 423.
PIAN P/1; 1000 213; n.v. -/193,31; koor. 744526:42241 744479:42238 744488:42249 744490:42258 744502:42269 744513:42272 744519:42272 744519:42267 744542:42267 744547:42265 744547:42259 744525:42258.

LIT. *hlášení* - ; *posudky* Blajerová 1992; *zpráva* - ; NZ Smetánka 1992c; *BZO* Smetánka 1975c; *PSH* Smetánka – Hrdlička 1977; *dále* Lutovský – Smejtek a kol. 2005, 912 sq.; Smetánka 1988; 1992b; 1994a; 1994b; Smetánka – Hrdlička – Blajerová 1974.

SONDA 334

AKCE 1973; ARÚ, T. Durdík, *pův. znač.* průkop; sondáž.

LOK. Praha 1 - Hradčany, Lumbeho zahrada, rudolfinský rybník ppč. 439.

PIAN L/1; 1000 213; *n.v. -/-/;* *koor.* 744451:42141 744445:42141.

LIT. *hlášení* - ; *zpráva* - ; NZ Durdík 1975b; *BZO* Durdík 1975a; *PSH* - ; *dále* Durdík 1988b.

SONDA 335

AKCE 1973; ARÚ, T. Durdík, *pův. znač.* statická sonda; stavba; orientační zjištění; *anal.* osteo.

LOK. Praha 1 - Hradčany, Hrad, Vikářská ul. čp. 40/IV, ppč. 90.

PIAN B/1; 1000 214; *n.v. -/-/;* *koor.* 744290:42414.

LIT. *hlášení* - ; *posudky* Peške 1975a; *zpráva* - ; NZ Durdík 1980; *BZO* Durdík – Chotěbor 1975b; *PSH* - ; *dále* Smetánka – Durdík a Hrdlička 1980.

SONDA 336

AKCE 1973; ARÚ, T. Durdík, *pův. znač.* řez BB` ; stavba; vertikální řez; *anal.* osteo.

LOK. Praha 1 - Hradčany, Hrad, Vikářská ul. čp. 40/IV, ppč. 90.

PIAN B/1; 1000 214; *n.v. -/-/;* *koor.* 744290:42418.

LIT. *hlášení* - ; *posudky* Peške 1975a; *zpráva* - ; NZ Durdík 1980; *BZO* Durdík – Chotěbor 1975b; *PSH* - ; *dále* Smetánka – Durdík a Hrdlička 1980, 102 sq.

SONDA 337

AKCE 1973; ARÚ, T. Durdík; inženýrské síť; orientační zjištění; *anal.* antro/osteo; lidské kosti.

LOK. Praha 1 - Hradčany, Hrad, Vikářská ul. ppč. 786.

PIAN L/1; 1000 214; *n.v. -/-/;* *koor.* 744291:42437 744291:42434 744285:42423 744224:42406 744183:42399 744167:42403.

LIT. *hlášení* - ; *posudky* Blajerová 1975; Peške 1975b; *zpráva* - ; NZ Durdík – Chotěbor 1980; *BZO* Durdík a Chotěbor 1975a; *PSH* - ; *dále* Smetánka – Durdík a Hrdlička 1980, 104.

SONDA 338

AKCE 1973; PÚPP, *př. č. akce* XL-7/PÚPP, H. Ječný; inženýrské síť; náhodný nález při terénním zásahu; lidské kosti; *pozn.* kostrový hrob z doby „barokní ?“ (Ječný 1973a).

LOK. Praha 5 - Smíchov, Petřín, Kinského zahrada ppč. 3133.

PIAN B/1; 1000 295; *n.v. -/-/;* *koor.* 744180:43744.

LIT. *hlášení* - ; *zpráva* - ; NZ Ječný 1973a; *BZO* - ; *PSH* - .

SONDA 339

AKCE 1973; MMP, *př. č. akce* XX-9/PÚPP, V. Huml; stavba; vertikální řez.

LOK. Praha 1 - Nové Město, Františkánská zahrada ppč. 661.

PIAN B/2; 1000 297; *n.v.* 196,50/193,80/nedosaženo; *koor.* 742775:43575.

LIT. *hlášení* - ; *zpráva* - ; NZ - ; *BZO* - ; *PSH* Richterová 1975.

SONDA 340

AKCE 1973; ARÚ, K. Reichertová; stavba; orientační zjištění.

LOK. Praha 1 - Staré Město, Anežský klášter ppč. 892.

PIAN L/2; 1000 216; *n.v.* 187,55/184,80/nedosaženo; *koor.* 742525:42466.

LIT. *hlášení* K. Reichertová, čj. 6740/73/ARÚ; *zpráva* - ; NZ - ; *BZO* Reichertová 1975; *PSH* - .

SONDA 341

AKCE 1973–1974; ARÚ, K. Reichertová; stavba; orientační zjištění; lidské kosti.

LOK. Praha 1 - Staré Město, Anežský klášter ppč. 875.

PIAN P/1; 1000 217; *n.v. -/-/;* *koor.* 742491:42486 742485:42485 742485:42488 742487:42488 742486:42490 742489:42491.

LIT. *hlášení* K. Reichertová, čj. 7225/73/ARÚ; *zpráva* - ; NZ - ; *BZO* Reichertová 1975; 1977; *PSH* - .

SONDA 342

AKCE 1973; PÚPP, *př. č. akce* XX-18/PÚPP, V. Piša, *popsal* F. Řečinský; stavba; vertikální řez.

LOK. Praha 1 - Staré Město, Celetná ul. čp. 595/I, ppč. 612.

PIAN B/2; 1000 270; *n.v.* 193,62/190,30/191,75; *koor.* 742568:43055.

LIT. *hlášení* - ; *zpráva* - ; NZ - ; *BZO* - ; *PSH* - .

SONDA 343

AKCE 1973; PÚPP, př. č. akce XL-3/PÚPP, M. Tryml, pův. znač. sonda AB; stavba; sondáž.
LOK. Praha 1 - Staré Město, Husova ul. čp. 236/I, ppč. 381.
PIAN B/1; 1000 270; n.v. 186,92(sklep)/185,72/185,72; koor. 743057:43297.
LIT. hlášení - ; zpráva - ; NZ Tryml 1980b; BZO - ; PSH - ; dále Hrdlička 1982, 604, obr. 1:2.

SONDA 344

AKCE 1973; PÚPP, př. č. akce XL-3/PÚPP, M. Tryml, pův. znač. vrt č. 3; stavba; vertikální řez.
LOK. Praha 1 - Staré Město, Husova ul. čp. 236/I, ppč. 381.
PIAN B/1; 1000 270; n.v. 186,92(sklep)/-/186,90?; koor. 743057:43296.
LIT. hlášení - ; zpráva - ; NZ Tryml 1980b; BZO - ; PSH - ; dále Hrdlička 1996a, 178, obr. 2:6.

SONDA 345

AKCE 1973; ARÚ, L. Hrdlička, pův. znač. sonda 1973; stavba; sondáž; anal. pabot.
LOK. Praha 1 - Staré Město, Staroměstské nám. čp. 606/I, ppč. 764.
PIAN P/1; 1000 244; n.v. 191,84/188,04/188,96; koor. 742743:42935 742735:42933 742733:42941 742743:42942.
LIT. hlášení - ; posudky Opravil 1978; 1983a; zpráva - ; NZ Hrdlička 1976a; BZO Hrdlička 1975a; PSH Hrdlička 1977d; dále Hrdlička 1977h; 1996d, ryc. 2:23; Hrdlička 2000d, obr. 3; Pavlů – Hrdlička 1998.

SONDA 346

AKCE 1973; PÚPP, př. č. akce XX-8/PÚPP, Zv. Dragoun, pův. znač. výkop; inženýrské sítě; orientační zjištění; pozn. podle dokumentace v archivu PÚPP, složka A4, č. 18.
LOK. Praha 1 - Staré Město, Štupartská ul. ppč. 1066.
PIAN L/1; 1000 270; n.v. -/-/-; koor. 742685:43025 742690:43030.
LIT. hlášení - ; zpráva - ; NZ Dragoun, Zv. 1989; BZO - ; PSH - ; dále Hrdlička 2000d, obr. 3.

SONDA 347

AKCE 1973; PÚPP, př. č. akce XXXVI/PÚPP, H. Olmerová, pův. znač. štola; inženýrské sítě; vertikální řez.
LOK. Praha 1 - Josefov, Kaprova ul. (před čp. 18/V) ppč. 115.
PIAN L/1; 1000 244; n.v. -/-/185,5; koor. 743069:42879 743071:42883.
LIT. hlášení - ; zpráva - ; NZ Olmerová 1974; BZO - ; PSH - .

SONDA 348

AKCE 1973; PÚPP př. č. akce XXXVI/PÚPP, H. Olmerová, pův. znač. štola; inženýrské sítě; orientační zjištění.
LOK. Praha 1 - Josefov, Kaprova ul. (před čp. 18–19/V) ppč. 115.
PIAN L/1; 1000 244; n.v. -/184,50/nedosaženo; koor. 743086:42868 743067:42879.
LIT. hlášení - ; zpráva - ; NZ Olmerová 1974; BZO - ; PSH - .

SONDA 349

AKCE 1973; př. č. akce XXXVI/PÚPP PÚPP, H. Olmerová, pův. znač. štola; inženýrské sítě; orientační zjištění.
LOK. Praha 1 - Staré Město, Kaprova ul. (před čp. 49/I a 52/I) ppč. 1096.
PIAN L/1; 1000 244; n.v. -/184,00/nedosaženo; koor. 743106:42875 743080:42889.
LIT. hlášení - ; zpráva - ; NZ Olmerová 1974; BZO - ; PSH - .

SONDA 350

AKCE 1973; MMP, J. Richterová; inženýrské sítě; vertikální řez.
LOK. Praha 1 - Staré Město, U Obecního dvora ppč. 1032.
PIAN B/2; 1000 244; n.v. -/ -2,25 m/nedosaženo; koor. 742580:42556.
LIT. hlášení - ; zpráva - ; NZ Richterová 1976a; BZO - ; PSH Richterová 1977a.

SONDA 351

AKCE 1973–1974; PÚPP, př. č. akce XXVa/PÚPP, V. Martinec; stavba; orientační zjištění; lidské kosti.
LOK. Praha 1 - Malá Strana, Jánský vršek čp. 323/III, ppč. 458.
PIAN -/2; 1000 241; n.v. -/-/-; koor. 744426:42735.
LIT. hlášení - ; zpráva - ; NZ anonym [1975]; BZO - ; PSH Martinec 1977a.

SONDA 352

AKCE 1973–1974; PÚPP, př. č. akce XXV/PÚPP, E. Janská, pův. znač. studna; stavba.
LOK. Praha 1 - Malá Strana, Jánský vršek čp. 323/III, ppč. 458.
PIAN -/2; 1000 241; n.v. -/-/-; koor. 744426:42735.
LIT. hlášení - ; zpráva - ; NZ anonym [1975]; BZO - ; PSH - .

SONDA 353

AKCE 1974; ARÚ, L. Hrdlička, pův. znač. sonda 1974; stavba; sondáž; anal. osteo/pabot.

- LOK.** Praha 1 - Malá Strana, Vojanovy sady ppč. 148.
PIAN P/1; 1000 242; n.v. 191,75/186,38/187,35; koor. 743837:42805 743834:42805 743834:42806 743831:42806 743831:42808 743835:42809 743838:42809.
LIT. hlášení - ; zpráva - ; NZ Hrdlička 1991a; BZO Hrdlička 1977b; PSH - ; dále Durdík – Bolina 1996, 291, obr. 3.; Hrdlička 1975b, 45 sqq., tab. 96–127, plány 14–25; Lutovský – Smejtek a kol. 2005, 926; Opravil 1986.

SONDA 354

- AKCE** 1974; ARÚ, Z. Smetánka, *popsal* L. Hrdlička, Z. Smetánka; obdělávání půdy; plošný odkryv; anal. antro; lidské kosti.
LOK. Praha 1 - Hradčany, Lumbeho zahrada ppč. 423.
PIAN P/1; 1000 213; n.v. -/-/-; koor. 744584:42243 744551:42241 744549:42272 744583:42274.
LIT. hlášení - ; zpráva - ; NZ Smetánka 1992c; BZO Smetánka 1977; PSH - ; dále Lutovský – Smejtek a kol. 2005, 912 sq.; Smetánka – Durdík a Hrdlička 1980, 100.

SONDA 355

- AKCE** 1974; ARÚ, Z. Smetánka, *popsal* L. Hrdlička; obdělávání půdy; plošný odkryv.
LOK. Praha 1 - Hradčany, Lumbeho zahrada ppč. 441.
PIAN P/1; 1000 213; n.v. -/-/-; koor. 744772:42206 744757:42206 744757:42207 744769:42207 744770:42226 744757:42226 744757:42227 744772:42226.
LIT. hlášení - ; zpráva - ; NZ - ; BZO - ; PSH - ; dále Smetánka – Durdík a Hrdlička 1980, 100.

SONDA 356

- AKCE** 1974; ARÚ, Z. Smetánka, *popsal* L. Hrdlička; stavba; sondáž.
LOK. Praha 1 - Hradčany, Jelení ul. ppč. 440.
PIAN L/1; 1000 213; n.v. -/-/-; koor. 744584:42134 744535:42132 744536:42134 744584:42135.
LIT. hlášení - ; zpráva - ; NZ - ; BZO - ; PSH - .

SONDA 357

- AKCE** 1974; ARÚ, L. Hrdlička, *pův. znač.* úsek I; stavba; sondáž; anal. pabot.
LOK. Praha 1 - Staré Město, Staroměstské nám. čp. 606/I, ppč. 764.
PIAN P/1; 1000 244; n.v. 191,80/188,25/189,25; koor. 742738:42947 742732:42946 742731:42951 742735:42951.
LIT. hlášení - ; posudky Opravil 1983a; zpráva - ; NZ Hrdlička 1976a; BZO Hrdlička 1977f; PSH Hrdlička 1977d; dále Hrdlička 1977h; 1996d, ryc. 2:23; Hrdlička 2000d, obr. 3; Pavlů – Hrdlička 1998.

SONDA 358

- AKCE** 1974; ARÚ, L. Hrdlička, *pův. znač.* úsek II; stavba; sondáž; anal. pabot.
LOK. Praha 1 - Staré Město, Staroměstské nám. čp. 606/I, ppč. 764.
PIAN P/1; 1000 244; n.v. 192,05/188,10/189,10; koor. 742742:42942 742733:42941 742732:42946 742741:42948.
LIT. hlášení - ; posudky Opravil 1978; 1983a; zpráva - ; NZ Hrdlička 1976a; BZO Hrdlička 1977f; PSH Hrdlička 1977d; dále Hrdlička 1977h; 1996d, ryc. 2:23; Hrdlička 2000d, obr. 3; Pavlů – Hrdlička 1998.

SONDA 359

- AKCE** 1974; ARÚ, L. Hrdlička, *pův. znač.* úsek III; stavba; sondáž; anal. pabot.
LOK. Praha 1 - Staré Město, Staroměstské nám. čp. 606/I, ppč. 764.
PIAN P/1; 1000 244; n.v. 191,80/188,32/189,15; koor. 742741:42948 742738:42947 742735:42951 742740:42952.
LIT. hlášení - ; posudky Opravil 1983a; zpráva - ; NZ Hrdlička 1976a; BZO Hrdlička 1977f; PSH Hrdlička 1977d; dále Hrdlička 1977h; 1996d, ryc. 2:23; Hrdlička 2000d, obr. 3; Pavlů – Hrdlička 1998.

SONDA 360

- AKCE** 1974; ARÚ, L. Hrdlička, *pův. znač.* jáma na hašení vápna; stavba; sondáž; anal. antro/osteo; lidské kosti.
LOK. Praha 1 - Staré Město, kostel P. Marie před Týnem - exteriér ppč. 623.
PIAN P/1; 1000 270; n.v. 194,37/190,45/191,30; koor. 742692:43014.
LIT. hlášení - ; posudky Peške 1977a; Stránská 1997b; zpráva - ; NZ - ; BZO Hrdlička 1977g; PSH - ; dále Hrdlička 1996d, ryc. 2:24; 2000d, obr. 3, 7; Stránská 1997a; 2001a.

SONDA 361

- AKCE** 1974; PÚPP, L. Špaček, *popsal* Z. Dragoun; inženýrské sítě; vertikální řez.
LOK. Praha 1 - Staré Město, Dlouhá tř. (před čp. 707/I) ppč. 1019.
PIAN B/1; 1000 244; n.v. 190,38/187,38/188,06; koor. 742579:42765.
LIT. hlášení - ; zpráva - ; NZ Špaček, L. [1975]; BZO - ; PSH - .

SONDA 362

- AKCE** 1974; MMP, V. Huml, *pův. znač.* výkop; inženýrské sítě; orientační zjištění; lidské kosti.
LOK. Praha 1 - Staré Město, Dlouhá tř. (před čp. 610/I) ppč. 1019.
PIAN B/1; 1000 244; *n.v.* -/-/-; *koor.* 742739:42881.
LIT. *hlášení* - ; *zpráva* - ; *NZ* - ; *BZO* Huml 1977a; *PSH* Huml 1978b; *dále* Hrdlička 1996d, ryc. 2:25; 2000d, obr. 3.

SONDA 363

- AKCE** 1974; MMP, V. Huml, *pův. znač.* výkop; inženýrské sítě; vertikální řez.
LOK. Praha 1 - Nové Město, Václavské nám. (před čp. 781–785/II) ppč. 2306.
PIAN L/1; 1000 297; *n.v.* 197,40–197,20/193,40/-; *koor.* 742609:43544 742584:43579.
LIT. *hlášení* - ; *zpráva* - ; *NZ* - ; *BZO* Huml 1977b; *PSH* Huml 1978a.

SONDA 364

- AKCE** 1974; ARÚ/PÚPP, *př. č. akce* XX-31/PÚPP, M. Zápotocká - *Zv.* Dragoun, *popsal* *Zv.* Dragoun; inženýrské sítě; vertikální řez; *anal.* antro; lidské kosti.
LOK. Praha 1 - Staré Město, Karoliny Světlé (před čp. 1019/I) ppč. 1136.
PIAN B/1; 1000 296; *n.v.* 192,05/-/191,55?; *koor.* 743278:43554.
LIT. *hlášení* M. Zápotocká, *čj.* 7614/74/ARÚ; *posudky* Chochol 1974; *zpráva* - ; *NZ* Dragoun, *Zv.* 1974; *BZO* - ; *PSH* - .

SONDA 365

- AKCE** 1974; PÚPP, B. Kunftová, *pův. znač.* výkop; inženýrské sítě; vertikální řez.
LOK. Praha 1 - Staré Město, Rytířská ul. (před čp. 536/I) ppč. 1079.
PIAN B/1; 1000 270; *n.v.* -/-/192,67?; *koor.* 742772:43290.
LIT. *hlášení* - ; *zpráva* - ; *NZ* - ; *BZO* - ; *PSH* - .

SONDA 366

- AKCE** 1974; PÚPP, *Zv.* Dragoun; inženýrské sítě; vertikální řez.
LOK. Praha 1 - Nové Město, Václavské nám. ppč. 2306.
PIAN L/2; 1000 270; *n.v.* 196,50/195,14/nedosaženo; *koor.* 742662:43415.
LIT. *hlášení* - ; *zpráva* - ; *NZ* - ; *BZO* - ; *PSH* - .

SONDA 367

- AKCE** 1974–1980; ARÚ, T. Durdík; stavba; orientační zjištění.
LOK. Praha 1 - Hradčany, Hrad, Vikářská ul. čp. 36–38/IV, ppč. 85–86.
PIAN -/3; 1000 214; *n.v.* -/-/-; *koor.* 744203:42387.
LIT. *hlášení* - ; *zpráva* - ; *NZ* - ; *BZO* Durdík 1981a; 1981c; Durdík – Chotěbor 1977b; 1978a; *PSH* - ; *dále* Smetánka – Durdík a Hrdlička 1980, 103.

SONDA 368

- AKCE** 1975; PÚPP, *př. č. akce* IL/PÚPP, M. Šírová, *popsal* P. Ehl; stavba; vertikální řez.
LOK. Praha 1 - Josefov, Kaprova ul. ppč. 115.
PIAN L/2; 1000 243; *n.v.* 189,22/186,62/nedosaženo; *koor.* 743159:42843.
LIT. *hlášení* - ; *zpráva* - ; *NZ* Šírová 1977a; *BZO* - ; *PSH* - .

SONDA 369

- AKCE** 1975; ARÚ, Z. Smetánka; obdělávání půdy; sondáž; *anal.* antro; lidské kosti.
LOK. Praha 1 - Hradčany, Lumbeho zahrada ppč. 423.
PIAN P/1; 1000 213; *n.v.* -/-/-; *koor.* 744552:42229 744524:42228 744524:42237 744549:42237 744549:42236 744552:42236.
LIT. *hlášení* Z. Smetánka, *čj.* 8794/75/ARÚ; *posudky* Blajerová 1992; *zpráva* - ; *NZ* Smetánka 1992c; *BZO* - ; *PSH* - ; *dále* Lutovský – Smejtek a kol. 2005, 912 sq.; Smetánka 1994a; 1995; Smetánka – Durdík a Hrdlička 1980, 100 sq.

SONDA 370

- AKCE** 1975; ARÚ, Z. Smetánka, *popsal* L. Hrdlička, *pův. znač.* sonda 1; sondáž.
LOK. Praha 1 - Hradčany, Hrad, Vladislavská část hradu ppč. 1.
PIAN P/1; 1000 214; *n.v.* -/-/-; *koor.* 744132:42465 744130:42465 744130:42468 744128:42468 744127:42469 744131:42470.
LIT. *hlášení* Z. Smetánka, *čj.* 8794/75/ARÚ; *zpráva* - ; *NZ* Hrdlička 2001b; *BZO* - ; *PSH* - ; *dále* Hrdlička 1997e, *pozn.* 4, obr. 4; Smetánka – Durdík a Hrdlička 1980, 103.

SONDA 371

- AKCE** 1975; ARÚ, Z. Smetánka, *popsal* L. Hrdlička, *pův. znač.* sonda 2; sondáž.

LOK. Praha 1 - Hradčany, Hrad, Vladislavská část hradu ppč. 1.
PIAN L/1; 1000 214; n.v. -/-/-; koor. 744125:42467 744124:42467 744124:42469 744125:42469.
LIT. hlášení Z. Smetánka, čj. 8794/75/ARÚ; zpráva - ; NZ Hrdlička 2001b; BZO - ; PSH - ; dále Hrdlička 1997e, pozn. 4, obr. 4–5; Smetánka – Durdík a Hrdlička 1980, 103.

SONDA 372

AKCE 1975; PÚPP, P. Ehl; inženýrské sítě; vertikální řez.
LOK. Praha 1 - Staré Město, Rytířská ul. (před čp. 536/I) ppč. 1079.
PIAN B/1; 1000 270; n.v. 194,51/192,71/192,86; koor. 742781:43304.
LIT. hlášení - ; zpráva - ; NZ - ; BZO - ; PSH - .

SONDA 373

AKCE 1975; PÚPP, př. č. akce XX-6/PÚPP, H. Ječný, popsál Zv. Dragoun; inženýrské sítě; vertikální řez.
LOK. Praha 1 - Staré Město, Rytířská ul. čp. 403/I, ppč. 495.
PIAN B/1; 1000 270; n.v. 194,15/191,15/191,55?; koor. 742756:43302.
LIT. hlášení - ; zpráva - ; NZ - ; BZO - ; PSH - .

SONDA 374

AKCE 1975; PÚPP, př. č. akce IL/PÚPP, M. Šírová, pův. znač. sonda 1; stavba; sondáž; anal. pabot.
LOK. Praha 1 - Josefov, Kaprova ul. ppč. 115/1.
PIAN P/1; 1000 244; n.v. 192,14/184,29/186,20; koor. 743120:42853 743114:42856 743117:42861 743123:42858.
LIT. hlášení - ; zpráva - ; NZ Šírová 1977a; BZO - ; PSH Šírová 1978; dále Šírová 1977b.

SONDA 375

AKCE 1975; PÚPP, př. č. akce IL/PÚPP, M. Šírová, pův. znač. sonda 2; stavba; sondáž; anal. pabot.
LOK. Praha 1 - Josefov, Kaprova ul. ppč. 115/1.
PIAN P/1; 1000 243 (244); n.v. 192,14/185,60/-; koor. 743127:42848 743121:42852 743125:42857 743131:42853.
LIT. hlášení - ; zpráva - ; NZ Šírová 1977a; BZO - ; PSH Šírová 1978; dále Šírová 1977b.

SONDA 376

AKCE 1975; PÚPP, př. č. akce IL/PÚPP, M. Šírová, pův. znač. sonda 3; stavba; sondáž.
LOK. Praha 1 - Staré Město, Kaprova ul. ppč. 1096.
PIAN P/1; 1000 243; n.v. 192,14/184,60/nedosaženo; koor. 743132:42858 743125:42862 743128:42866 743131:42863.
LIT. hlášení - ; zpráva - ; NZ Šírová 1977a; BZO - ; PSH Šírová 1978; dále Šírová 1977b.

SONDA 377

AKCE 1975; PÚPP, př. č. akce IL/PÚPP, M. Šírová, pův. znač. sonda 4; stavba; sondáž; lidské kosti.
LOK. Praha 1 - Staré Město, Valentinská ul. ppč. 1098.
PIAN P/1; 1000 243; n.v. 192,14/185,06/186,09; koor. 743147:42861 743144:42861 743143:42866 743146:42872.
LIT. hlášení - ; zpráva - ; NZ Šírová 1977a; BZO - ; PSH Šírová 1978; dále Šírová 1977b.

SONDA 378

AKCE 1975; PÚPP, př. č. akce IL/PÚPP, M. Šírová, pův. znač. profil P1; stavba; vertikální řez; lidské kosti.
LOK. Praha 1 - Staré Město, Valentinská ul. ppč. 1098.
PIAN L/1; 1000 243; n.v. -/184,94/185,76; koor. 743145:42874 743145:42879.
LIT. hlášení - ; zpráva - ; NZ Šírová 1977a; BZO - ; PSH Šírová 1978; dále Šírová 1977b.

SONDA 379

AKCE 1975; PÚPP, př. č. akce IL/PÚPP, M. Šírová, pův. znač. profil P2; stavba; vertikální řez; lidské kosti.
LOK. Praha 1 - Staré Město, Valentinská ul. ppč. 1098.
PIAN L/1; 1000 243; n.v. -/185,32/185,92; koor. 743147:42864 743146:42867.
LIT. hlášení - ; zpráva - ; NZ Šírová 1977a; BZO - ; PSH Šírová 1978; dále Šírová 1977b.

SONDA 380

AKCE 1975; PÚPP, př. č. akce IL/PÚPP, M. Šírová, pův. znač. profil P3; stavba; vertikální řez.
LOK. Praha 1 - Josefov, Kaprova ul. ppč. 115/1.
PIAN B/1; 1000 243; n.v. -/185,44/185,52; koor. 743142:42847.
LIT. hlášení - ; zpráva - ; NZ Šírová 1977a; BZO - ; PSH Šírová 1978; dále Šírová 1977b.

SONDA 381

AKCE 1975; PÚPP, př. č. akce IL/PÚPP, M. Šírová, pův. znač. profil P4; stavba; vertikální řez.

LOK. Praha 1 - Staré Město, Kaprova ul. ppč. 1096, Josefov, Kaprova ul. ppč. 115/1.
PIAN L/1; 1000 243; n.v. -/184,92/185,98; koor. 743142:42857 743134:42844.
LIT. hlášení - ; zpráva - ; NZ Šírová 1977a; BZO - ; PSH Šírová 1978; dále Šírová 1977b.

SONDA 382

AKCE 1975; ARÚ, L. Hrdlička; inženýrské sítě; vertikální řez.
LOK. Praha 1 - Staré Město, Staroměstské nám. (před čp. 605/I) ppč. 1090.
PIAN B/1; 1000 244; n.v. 192,38/188,16/189,47; koor. 742774:42988.
LIT. hlášení - ; zpráva - ; NZ Hrdlička 1976b; BZO - ; PSH - ; dále Hrdlička 1993g, 672, obr. 2:20; 1996d, ryc. 2:26; 2000d, obr. 8.

SONDA 383

AKCE 1976; ARÚ, L. Hrdlička, pův. znač. řez; stavba; vertikální řez.
LOK. Praha 1 - Malá Strana, nábrž. Edvarda Beneše čp. 128/III, ppč. 681.
PIAN P/1; 1000 215; n.v. 191,92/188,42/nedosaženo; koor. 743469:42497 743467:42496 743464:42498 743466:42500.
LIT. hlášení - ; zpráva - ; NZ Hrdlička 1992c; BZO - ; PSH - .

SONDA 384

AKCE 1976; ARÚ, Z. Smetánka; obdělávání půdy; sondáž; anal. antro; lidské kosti.
LOK. Praha 1 - Hradčany, Lumbeho zahrada ppč. 423.
PIAN P/1; 1000 213; n.v. -/-/-; koor. 744524:42222 744489:42235 744524:42237.
LIT. hlášení Z. Smetánka, čj. 6266/76/ARÚ; zpráva - ; NZ Smetánka 1992c; BZO - ; PSH - ; dále Lutovský – Smejtek a kol. 2005, 912 sq.; Smetánka 1994a; Smetánka – Durdík a Hrdlička 1980, 101.

SONDA 385

AKCE 1976; Geindustria, př. č. akce XL-5/PÚPP, A. Absolon, pův. znač. sonda 1; stavba; orientační zjištění; anal. geolo; pozn. stavebně-historický dohled v sondě prováděla D. Bratřovská (PÚPP).
LOK. Praha 1 - Malá Strana, Valdštejská ul. čp. 154/III, ppč. 614.
PIAN B/1; 1000 214; n.v. 191,57/186,80/-; koor. 743816:42486.
LIT. hlášení - ; posudky Absolon 1976a; zpráva - ; NZ Bratřovská 1976; BZO Ječný 1981a; PSH - .

SONDA 386

AKCE 1976; ARÚ, L. Hrdlička, pův. znač. výkop; jiný podnět; vertikální řez; lidské kosti.
LOK. Praha 1 - Staré Město, Staroměstské nám. čp. 604/I, ppč. 622.
PIAN L/1; 1000 270; n.v. 193,73-193,64/191,30/191,64; koor. 742735:43002 742734:43007.
LIT. hlášení L. Hrdlička, čj. 7200/76/ARÚ; zpráva - ; NZ Hrdlička 1977e; BZO - ; PSH - ; dále Hrdlička 1996d, ryc. 2:31; 2000d, obr. 3, 7, 11-12.

SONDA 387

AKCE 1976; ARÚ, L. Hrdlička, pův. znač. stavební jáma; stavba; sondáž; anal. pabot/osteo.
LOK. Praha 1 - Staré Město, Michalská ul. čp. 432/I, ppč. 424.
PIAN B/1; 1000 270; n.v. 193,46/190,22/191,35; koor. 742922:43230.
LIT. hlášení L. Hrdlička, čj. 7197/76/ARÚ; posudky Peške 1976; zpráva - ; NZ Hrdlička 1992d; BZO - ; PSH - ; dále Hrdlička 1996a; Opravil 1986.

SONDA 388

AKCE 1976; ARÚ, L. Hrdlička, pův. znač. sonda I/76; inženýrské sítě; vertikální řez; anal. osteo.
LOK. Praha 1 - Staré Město, Jilská ul. (před čp. 449-I) ppč. 1117.
PIAN B/1; 1000 270; n.v. 190,85/188,45/188,77; koor. 743002:43236.
LIT. hlášení L. Hrdlička, čj. 2602/76/ARÚ; posudky Peške 1977c; zpráva - ; NZ Hrdlička 1977c; BZO - ; PSH - ; dále Hrdlička 1982, 606, obr. 2; 1996a, 178, obr. 2:7; Peške 1982.

SONDA 389

AKCE 1976; ARÚ, L. Hrdlička, pův. znač. sonda II; inženýrské sítě; vertikální řez; anal. osteo.
LOK. Praha 1 - Staré Město, Jilská ul. (před čp. 451-I) ppč. 1117.
PIAN B/1; 1000 270; n.v. 190,55/188,29/nedosaženo; koor. 742991:43193.
LIT. hlášení L. Hrdlička, čj. 2602/76/ARÚ; posudky Peške 1977c; zpráva - ; NZ Hrdlička 1977c; BZO - ; PSH - ; dále Hrdlička 1982, 606, obr. 2; 1996a, 178, obr. 2:8; Peške 1982.

SONDA 390

AKCE 1976; ARÚ, L. Hrdlička, pův. znač. sonda III; inženýrské sítě; vertikální řez; anal. osteo.
LOK. Praha 1 - Staré Město, Jilská ul. (před čp. 447-I) ppč. 1117.
PIAN B/1; 1000 270; n.v. 191,18/188,93/189,27; koor. 743010:43264.

LIT. hlášení L. Hrdlička, čj. 2602/76/ARÚ; *posudky* Peške 1977c; *zpráva* - ; NZ Hrdlička 1977c; *BZO* - ; *PSH* - ; *dále* Hrdlička 1982, 606 sqq., obr. 2; 1996a, 178, obr. 2:9; 2000d, obr. 10; Peške 1982.

SONDA 391

AKCE 1976; ARÚ, L. Hrdlička, *pův. znač.* sonda IV; inženýrské sítě; vertikální řez; *anal.* osteo/pabot.

LOK. Praha 1 - Staré Město, Jilská ul. (před čp. 436-I) ppč. 1117.

PIAN B/1; 1000 270; n.v. 190,70/188,29/nezastiženo; *koor.* 742993:43207.

LIT. hlášení L. Hrdlička, čj. 2602/76/ARÚ; *posudky* Peške 1977c; *zpráva* - ; NZ Hrdlička 1977c; *BZO* - ; *PSH* - ; *dále* Hrdlička 1982, 608, obr. 2; 1996a, 178, obr. 2:10; Opravil 1986; Peške 1982.

SONDA 392

AKCE 1976; ARÚ, L. Hrdlička, *pův. znač.* sonda V; inženýrské sítě; vertikální řez; *anal.* osteo.

LOK. Praha 1 - Staré Město, Jilská ul. (před čp. 445-I) ppč. 1117.

PIAN B/1; 1000 270; n.v. 191,80/189,64/189,70; *koor.* 743022:43301.

LIT. hlášení L. Hrdlička, čj. 2602/76/ARÚ; *posudky* Peške 1977c; *zpráva* - ; NZ Hrdlička 1977c; *BZO* - ; *PSH* - ; *dále* Hrdlička 1982, 608, obr. 4; 1996a, 178, obr. 2:11; Peške 1982.

SONDA 393

AKCE 1976; ARÚ, L. Hrdlička, *pův. znač.* sonda VI; inženýrské sítě; vertikální řez; *anal.* osteo.

LOK. Praha 1 - Staré Město, Jilská ul. (před čp. 445-I) ppč. 1117.

PIAN B/1; 1000 270; n.v. 191,73/189,54/189,56; *koor.* 743020:43298.

LIT. hlášení L. Hrdlička, čj. 2602/76/ARÚ; *posudky* Peške 1977c; *zpráva* - ; NZ Hrdlička 1977c; *BZO* - ; *PSH* - ; *dále* Hrdlička 1982, 608, obr. 4; 1996a, 178, obr. 2:12; Peške 1982.

SONDA 394

AKCE 1976; ARÚ, L. Hrdlička, *pův. znač.* sonda VII; inženýrské sítě; vertikální řez; *anal.* osteo.

LOK. Praha 1 - Staré Město, Jilská ul. (před čp. 445-I) ppč. 1117.

PIAN B/1; 1000 270; n.v. 191,95/189,94/189,97; *koor.* 743023:43307.

LIT. hlášení L. Hrdlička, čj. 2602/76/ARÚ; *posudky* Peške 1977c; *zpráva* - ; NZ Hrdlička 1977c; *BZO* - ; *PSH* - ; *dále* Hrdlička 1982, 608 sq., obr. 4; 1996a, 178, obr. 2:13; Peške 1982.

SONDA 395

AKCE 1976; ARÚ, L. Hrdlička, *pův. znač.* sonda VIII; inženýrské sítě; vertikální řez; *anal.* osteo.

LOK. Praha 1 - Staré Město, Jilská ul. (před čp. 445-I) ppč. 1117.

PIAN B/1; 1000 270; n.v. 191,96/189,86/189,90; *koor.* 743024:43311.

LIT. hlášení L. Hrdlička, čj. 2602/76/ARÚ; *posudky* Peške 1977c; *zpráva* - ; NZ Hrdlička 1977c; *BZO* - ; *PSH* - ; *dále* Hrdlička 1982, 609, obr. 4; 1996a, 178, obr. 2:14; Peške 1982.

SONDA 396

AKCE 1976; ARÚ, L. Hrdlička, *pův. znač.* sonda IX; inženýrské sítě; vertikální řez; *anal.* osteo.

LOK. Praha 1 - Staré Město, Jilská ul. (před čp. 352-I) ppč. 1117.

PIAN B/1; 1000 270; n.v. 192,19/190,25/190,25; *koor.* 743029:43325.

LIT. hlášení L. Hrdlička, čj. 2602/76/ARÚ; *posudky* Peške 1977c; *zpráva* - ; NZ Hrdlička 1977c; *BZO* - ; *PSH* - ; *dále* Hrdlička 1982, 609, obr. 4; 1996a, 178, obr. 2:15; Peške 1982.

SONDA 397

AKCE 1976; ARÚ, L. Hrdlička, *pův. znač.* sonda X; inženýrské sítě; vertikální řez.

LOK. Praha 1 - Staré Město, Jilská ul. (před čp. 352-I) ppč. 1117.

PIAN B/1; 1000 270; n.v. 192,02/189,86/189,86; *koor.* 743024:43311.

LIT. hlášení L. Hrdlička, čj. 2602/76/ARÚ; *zpráva* - ; NZ Hrdlička 1977c; *BZO* - ; *PSH* - ; *dále* Hrdlička 1996a, 178, obr. 2:16.

SONDA 398

AKCE 1976; ARÚ/PÚPP, *př. č. akce* LIV/PÚPP, L. Hrdlička – M. Šírová, *popsal* L. Hrdlička, *pův. znač.* sonda I-II; stavba; sondáž; *anal.* antro/osteo; pravek; lidské kosti.

LOK. Praha 1 - Staré Město, Týnská ul. čp. 630/I, ppč. 627.

PIAN P/1; 1000 244; n.v. 191,42/187,10/189,70; *koor.* 742635:42939 742629:42937 742628:42943 742633:42944.

LIT. hlášení L. Hrdlička, čj. 7199/76/ARÚ; *posudky* Beneš, Jan 1999; *zpráva* - ; NZ Hrdlička 1990f; 1998a; *BZO* - ; *PSH* Hrdlička 1981b; *dále* Hrdlička 1983, obr. 3; 1996d, ryc. 2:32; 2000d, obr. 3; 2005b.

SONDA 399

AKCE 1976; ARÚ/PÚPP, L. Hrdlička – H. Ječný, *popsal* L. Hrdlička, *pův. znač.* sonda K2; stavba; vertikální řez; *anal.* geolo/osteo.

LOK. Praha 1 - Staré Město, Staroměstské nám. čp. 1/I, ppč. 1.

- PIAN** B/1; 1000 270; n.v. 192,73/186,66/187,60; koor. 742861:43047.
LIT. hlášení L. Hrdlička, čj. 7201/76/ARÚ; posudky Absolon 1976b; Peške 1977b; zpráva - ; NZ - ; BZO - ; PSH - ; dále Hrdlička 1993g, 672, obr. 2:21; 1996d, ryc. 2:27; 2000d, obr. 3.

SONDA 400

- AKCE** 1976; ARÚ/PÚPP, L. Hrdlička – H. Ječný, *popsal* L. Hrdlička, *pův. znač.* sonda K3; stavba; vertikální řez; *anal.* geolo/osteo.
LOK. Praha 1 - Staré Město, Staroměstské nám. čp. 1/I, ppč. 1.
PIAN B/1; 1000 270; n.v. 192,73/190,51/nedosaženo; koor. 742854:43045.
LIT. hlášení L. Hrdlička, čj. 7201/76/ARÚ; posudky Absolon 1976b; Peške 1977b; zpráva - ; NZ - ; BZO - ; PSH - ; dále Hrdlička 1993g, 672, obr. 2:22; 1996d, ryc. 2:28; 2000d, obr. 3.

SONDA 401

- AKCE** 1976; ARÚ/PÚPP, L. Hrdlička – H. Ječný, *popsal* L. Hrdlička, *pův. znač.* sonda K4; stavba; vertikální řez; *anal.* geolo/osteo.
LOK. Praha 1 - Staré Město, Staroměstské nám. čp. 1/I, ppč. 1.
PIAN B/1; 1000 270; n.v. 192,73/187,67/188,43; koor. 742855:43043.
LIT. hlášení L. Hrdlička, čj. 7201/76/ARÚ; posudky Absolon 1976b; Peške 1977b; zpráva - ; NZ - ; BZO - ; PSH - ; dále Hrdlička 1993g, 672, obr. 2:23; 1996d, ryc. 2:29; 2000d, obr. 3, 11.

SONDA 402

- AKCE** 1976; ARÚ/PÚPP, L. Hrdlička – H. Ječný, *popsal* L. Hrdlička, *pův. znač.* sonda K6; stavba; vertikální řez; *anal.* geolo/osteo.
LOK. Praha 1 - Staré Město, Staroměstské nám. čp. 1/I, ppč. 1.
PIAN B/1; 1000 270; n.v. 192,53/187,23/188,00; koor. 742859:43040.
LIT. hlášení L. Hrdlička, čj. 7201/76/ARÚ; posudky Absolon 1976b; Peške 1977b; zpráva - ; NZ - ; BZO - ; PSH - ; dále Hrdlička 1993g, 672, obr. 2:24; 1996d, ryc. 2:30; 2000d, obr. 3.

SONDA 403

- AKCE** 1976; PÚPP, *př. č. akce* XXXIV/PÚPP, L. Špaček, *pův. znač.* řez 1; stavba; vertikální řez.
LOK. Praha 1 - Nové Město, Václavské nám. (před čp. 834 a 832) ppč. 2306.
PIAN L/1; 1000 297; n.v. 197,53/194,93/nedosaženo; koor. 742571:43573 742563:43581.
LIT. hlášení - ; zpráva - ; NZ - ; BZO - ; PSH Špaček, L. 1980; dále Špaček, L. 1978a.

SONDA 404

- AKCE** 1976; PÚPP, *př. č. akce* XXXIV/PÚPP, L. Špaček, *pův. znač.* řez 2; stavba; vertikální řez.
LOK. Praha 1 - Staré Město, ul. 28. října (před čp. 377/II) ppč. 1125.
PIAN B/1; 1000 270; n.v. -/192,29/nedosaženo; koor. 742744:43421.
LIT. hlášení - ; zpráva - ; NZ - ; BZO - ; PSH Špaček, L. 1980; dále Špaček, L. 1978a.

SONDA 405

- AKCE** 1976; PÚPP, *př. č. akce* XXXIV/PÚPP, L. Špaček, *pův. znač.* řez 3; stavba; vertikální řez.
LOK. Praha 1 - Staré Město, Na Příkopě (před čp. 390/I) ppč. 1075.
PIAN B/1; 1000 270; n.v. -/192,04; koor. 742653:43348.
LIT. hlášení - ; zpráva - ; NZ - ; BZO - ; PSH Špaček, L. 1980; dále Špaček, L. 1978a.

SONDA 406

- AKCE** 1976; PÚPP, *př. č. akce* XXXIV/PÚPP, L. Špaček, *pův. znač.* řez 4; stavba; vertikální řez.
LOK. Praha 1 - Nové Město, ul. 28. října (před čp. 771/II) ppč. 2377.
PIAN B/1; 1000 270; n.v. 196,89/-/194,04; koor. 742717:43416.
LIT. hlášení - ; zpráva - ; NZ - ; BZO - ; PSH Špaček, L. 1980; dále Špaček, L. 1978a.

SONDA 407

- AKCE** 1976; PÚPP, *př. č. akce* XXXIV/PÚPP, L. Špaček, *pův. znač.* řez 5; stavba; vertikální řez.
LOK. Praha 1 - Staré Město, Na Můstku čp. 378/I, ppč. 482.
PIAN B/1; 1000 270; n.v. -/186,07/187,01; koor. 742701:43356.
LIT. hlášení - ; zpráva - ; NZ - ; BZO - ; PSH Špaček, L. 1980; dále Špaček, L. 1978a.

SONDA 408

- AKCE** 1976; PÚPP, *př. č. akce* XXXIV/PÚPP, L. Špaček, *pův. znač.* řez 6; stavba; vertikální řez.
LOK. Praha 1 - Nové Město, Václavské nám. (před čp. 835/II) ppč. 2306.
PIAN B/1; 1000 270; n.v. -/193,25; koor. 742585:43534.
LIT. hlášení - ; zpráva - ; NZ - ; BZO - ; PSH Špaček, L. 1980; dále Špaček, L. 1978a.

SONDA 409

AKCE 1976; PÚPP, př. č. akce XXXIV/PÚPP, L. Špaček, *pův. znač.* řez 7; stavba; vertikální řez.

LOK. Praha 1 - Staré Město, Na Můstku čp. 378/I, ppč. 482.

PIAN B/1; 1000 270; n.v. -/188,00; koor. 742716:43366.

LIT. *hlášení* - ; *zpráva* - ; *NZ* - ; *BZO* - ; *PSH* Špaček, L. 1980; *dále* Špaček, L. 1978a.

SONDA 410

AKCE 1976; PÚPP, př. č. akce XXXIV/PÚPP, L. Špaček, *pův. znač.* řez 9; stavba; vertikální řez.

LOK. Praha 1 - Nové Město, Jungmannovo nám. (před čp. 773/II) ppč. 2378.

PIAN P/1; 1000 270; n.v. -/193,45/194,00-193,87; koor. 742723:43463 742721:43460 742718:43460 742720:43462 742719:43463 742721:43465.

LIT. *hlášení* - ; *zpráva* - ; *NZ* - ; *BZO* - ; *PSH* Špaček, L. 1980; *dále* Špaček, L. 1978a.

SONDA 411

AKCE 1976; PÚPP, př. č. akce XXXIV/PÚPP, L. Špaček, *pův. znač.* řez 10; stavba; vertikální řez.

LOK. Praha 1 - Nové Město, Václavské nám. (před čp. 846/II) ppč. 2306.

PIAN L/1; 1000 270; n.v. 196,73/-/193,23; koor. 742683:43410 742681:43413.

LIT. *hlášení* - ; *zpráva* - ; *NZ* - ; *BZO* - ; *PSH* Špaček, L. 1980; *dále* Špaček, L. 1978a.

SONDA 412

AKCE 1976; PÚPP, př. č. akce XXXIV/PÚPP, L. Špaček, *pův. znač.* řez 11; stavba; vertikální řez.

LOK. Praha 1 - Nové Město, Václavské nám. (před čp. 846/II) ppč. 2306.

PIAN B/1; 1000 270; n.v. -/192,24/192,24; koor. 742683:43402.

LIT. *hlášení* - ; *zpráva* - ; *NZ* - ; *BZO* - ; *PSH* Špaček, L. 1980; *dále* Špaček, L. 1978a.

SONDA 413

AKCE 1976; PÚPP, př. č. akce XXXIV/PÚPP, L. Špaček, *pův. znač.* sonda 12; stavba; vertikální řez.

LOK. Praha 1 - Nové Město, Na Příkopě (před čp. 847/II) ppč. 2373.

PIAN B/1; 1000 270; n.v. 195,52/192,12/nedosaženo; koor. 742656:43371.

LIT. *hlášení* - ; *zpráva* - ; *NZ* - ; *BZO* - ; *PSH* Špaček, L. 1980; *dále* Špaček, L. 1978a.

SONDA 414

AKCE 1976; PÚPP, př. č. akce XXXIV/PÚPP, L. Špaček, *pův. znač.* řez 13; stavba; vertikální řez; *anal. geolo.*

LOK. Praha 1 - Nové Město, ul. 28. října (před čp. 770/II) ppč. 2377.

PIAN L/1; 1000 270; n.v. 196,97/-/-; koor. 742743:43428 742738:43433.

LIT. *hlášení* - ; *zpráva* - ; *NZ* - ; *BZO* - ; *PSH* Špaček, L. 1980; *dále* Píša 1978, obr. 5; 1980c, obr. na s. 66; 1990, Abb. 1:A; Špaček, L. 1978a.

SONDA 415

AKCE 1976; PÚPP, př. č. akce XXXIV/PÚPP, L. Špaček, *pův. znač.* řez 14; stavba; vertikální řez.

LOK. Praha 1 - Staré Město, Na Můstku (před čp. 379-380/I) ppč. 1078.

PIAN L/1; 1000 270; n.v. -/1-/-; koor. 742727:43377 742716:43388.

LIT. *hlášení* - ; *zpráva* - ; *NZ* - ; *BZO* Špaček 1981a; *PSH* Špaček, L. 1980; *dále* Píša 1980c, obr. na s. 67; 1990, Abb. 1:B; Špaček, L. 1978a.

SONDA 416

AKCE 1976; PÚPP, př. č. akce XXXIV/PÚPP, L. Špaček, *pův. znač.* řez 15; stavba; vertikální řez.

LOK. Praha 1 - Staré Město, Na Můstku (před čp. 387/I) ppč. 1078.

PIAN L/1; 1000 270; n.v. -/1-/-; koor. 742724:43368 742718:43375.

LIT. *hlášení* - ; *zpráva* - ; *NZ* - ; *BZO* Špaček 1981a; *PSH* Špaček, L. 1980; *dále* Špaček, L. 1978a.

SONDA 417

AKCE 1976; PÚPP, př. č. akce XXXIV/PÚPP, L. Špaček, *pův. znač.* řez 16; stavba; vertikální řez.

LOK. Praha 1 - Staré Město, ul. 28. října (před čp. 378/I) ppč. 1125.

PIAN B/2; 1000 270; n.v. -/193,00; koor. 742723:43404.

LIT. *hlášení* - ; *zpráva* - ; *NZ* - ; *BZO* - ; *PSH* Špaček, L. 1980; *dále* Špaček, L. 1978a.

SONDA 418

AKCE 1976; PÚPP, př. č. akce XXXIV/PÚPP, L. Špaček, *pův. znač.* řez 17; stavba; vertikální řez.

LOK. Praha 1 - Staré Město, Na Příkopě (mezi čp. 390/I a 846/II) ppč. 1075.

PIAN L/1; 1000 270; n.v. -/1-/-; koor. 742675:43374 742672:43378.

LIT. *hlášení* - ; *zpráva* - ; *NZ* - ; *BZO* - ; *PSH* Špaček, L. 1980; *dále* Špaček, L. 1978a.

SONDA 419

AKCE 1976; PÚPP, př. č. akce XXXIV/PÚPP, L. Špaček, *pův. znač.* řez 18; stavba; vertikální řez.

- LOK.** Praha 1 - Staré Město, Na Příkopě (mezi čp. 390/I a 847/II) ppč. 1075.
PIAN L/1; 1000 270; n.v. -/-/-; koor. 742668:43365 742665:43369.
LIT. hlášení - ; zpráva - ; NZ - ; BZO - ; PSH Špaček, L. 1980; *dále* Starec 1995b, obr. na s. 2; 1996a, obr. 8; Špaček, L. 1978a.

SONDA 420

- AKCE** 1976; PÚPP, př. č. akce XXXVII/PÚPP, L. Špaček, *popsal* Z. Dragoun?; stavba; sondáž.
LOK. Praha 1 - Staré Město, Husova ul. čp. 352/I, ppč. 380.
PIAN L/1; 1000 270; n.v. -/-/-; koor. 743062:43305 743063:43313.
LIT. hlášení - ; zpráva - ; NZ - ; BZO - ; PSH - ; *dále* Hrdlička 1983, obr. 5, obr. 11:10; 1996a, 178, obr. 2:18.

SONDA 421

- AKCE** 1976–1980; PÚPP, př. č. akce XXII/PÚPP, M. Tryml, *pův. znač.* sonda 8; stavba; sondáž.
LOK. Praha 2 - Nové Město, Karlovo nám., Novoměstská radnice čp. 2/II, ppč. 769.
PIAN P/1; 1000 297; n.v. 205,10/202,44/203,24; koor. 742945:43994 742942:43995 742942:43997 742946:43997.
LIT. hlášení - ; zpráva - ; NZ - ; BZO - ; PSH - ; *dále* Tryml 1984e.

SONDA 422

- AKCE** 1977; PÚPP, př. č. akce LIX/PÚPP, M. Šírová, *pův. znač.* řez č. 1; inženýrské sítě; vertikální řez.
LOK. Praha 1 - Malá Strana, Hellichova ul. ppč. 1055.
PIAN B/1; 1000 268; n.v. -/-/-; koor. 743999:43196.
LIT. hlášení - ; zpráva - ; NZ - ; BZO - ; PSH - ; *dále* Tryml – Zavřel 1992, 114, obr. 115:B.

SONDA 423

- AKCE** 1977; PÚPP, př. č. akce LIX/PÚPP, M. Šírová, *pův. znač.* řez č. 2; inženýrské sítě; vertikální řez.
LOK. Praha 1 - Malá Strana, Hellichova ul. ppč. 1054.
PIAN B/1; 1000 268; n.v. -/-/-; koor. 744094:43187.
LIT. hlášení - ; zpráva - ; NZ - ; BZO Šírová 1981a; PSH Dragoun, *Zv.* 1980; *dále* Semerád – Tryml 2003, obr. 1 (zde rozsah výkopu neodpovídá dokumentovanému úseku rýhy); Tryml – Zavřel 1992, 114, obr. 115:B.

SONDA 424

- AKCE** 1977; PÚPP, př. č. akce LIX/PÚPP, M. Šírová, *pův. znač.* řez č. 3 + 7; inženýrské sítě; vertikální řez.
LOK. Praha 1 - Malá Strana, Hellichova ul. ppč. 1054.
PIAN L/1; 1000 268; n.v. -/-/-; koor. 744142:43182 744126:43183.
LIT. hlášení - ; zpráva - ; NZ - ; BZO Šírová 1981a; PSH Dragoun, *Zv.* 1980; *dále* Semerád – Tryml 2003, obr. 1 (zde rozsah výkopu neodpovídá dokumentovanému úseku rýhy); Tryml – Zavřel 1992, 114, obr. 115:B; Zavřel – Tryml 2001, 93, obr. na s. 90:6.

SONDA 425

- AKCE** 1977; PÚPP, př. č. akce LIX/PÚPP, M. Šírová, *pův. znač.* řez č. 4; inženýrské sítě; vertikální řez.
LOK. Praha 1 - Malá Strana, Hellichova ul. ppč. 1054.
PIAN L/1; 1000 268; n.v. -/-/-; koor. 744141:43183 744111:43186.
LIT. hlášení - ; zpráva - ; NZ - ; BZO Šírová 1981a; PSH Dragoun, *Zv.* 1980; *dále* Semerád – Tryml 2003, obr. 1 (zde rozsah výkopu neodpovídá dokumentovanému úseku rýhy); Tryml – Zavřel 1992, 114, obr. 115:B; Zavřel – Tryml 2001, 93, obr. na s. 90:6.

SONDA 426

- AKCE** 1977; PÚPP, př. č. akce LIX/PÚPP, M. Šírová, *pův. znač.* řez č. 5; inženýrské sítě; vertikální řez.
LOK. Praha 1 - Malá Strana, Hellichova ul. ppč. 1054.
PIAN B/1; 1000 268; n.v. -/-/-; koor. 744101:43187.
LIT. hlášení - ; zpráva - ; NZ - ; BZO Šírová 1981a; PSH Dragoun, *Zv.* 1980; *dále* Semerád – Tryml 2003, obr. 1 (zde rozsah výkopu neodpovídá dokumentovanému úseku rýhy); Tryml – Zavřel 1992, 114, obr. 115:B.

SONDA 427

- AKCE** 1977; PÚPP, př. č. akce LIX/PÚPP, M. Šírová, *pův. znač.* řez č. 6; inženýrské sítě; vertikální řez.
LOK. Praha 1 - Malá Strana, Hellichova ul. ppč. 1054.
PIAN B/1; 1000 268; n.v. -/-/-; koor. 744105:43188.
LIT. hlášení - ; zpráva - ; NZ - ; BZO Šírová 1981a; PSH Dragoun, *Zv.* 1980; *dále* Semerád – Tryml 2003, obr. 1 (zde rozsah výkopu neodpovídá dokumentovanému úseku rýhy); Tryml – Zavřel 1992, 114, obr. 115:B.

SONDA 428

AKCE 1977; ARÚ, Z. Smetánka; obdělávání půdy; sondáž.
LOK. Praha 1 - Hradčany, Lumbeho zahrada ppč. 423.
PIAN P/1; 1000 213; n.v. -/-/-; koor. 744554:42211 744551:42211 744549:42228 744552:42228.
LIT. hlášení Z. Smetánka, čj. 4342/77/ARÚ; zpráva - ; NZ - ; BZO - ; PSH - ; dále Smetánka – Durdík a Hrdlička 1980, 101 sq.

SONDA 429

AKCE 1977; ARÚ, Z. Smetánka, pův. znač. sonda; obdělávání půdy; sondáž.
LOK. Praha 1 - Hradčany, Lumbeho zahrada ppč. 423.
PIAN P/1; 1000 213; n.v. -/-/-; koor. 744650:42279 744634:42279 744634:42286 744651:42285.
LIT. hlášení Z. Smetánka, čj. 4342/77/ARÚ; zpráva - ; NZ - ; BZO - ; PSH - .

SONDA 430

AKCE 1977; PÚPP, př. č. akce LXXIII/PÚPP, Z. Dragoun, pův. znač. sonda 1/77; stavba; sondáž.
LOK. Praha 1 - Staré Město, Na Františku čp. 831/I, ppč. 893.
PIAN B/1; 1000 216; n.v. 188,00/182,46/nedosaženo; koor. 742550:42449.
LIT. hlášení - ; zpráva - ; NZ Dragoun, Z. 1978a; BZO Dragoun, Z. 1981c; PSH Dragoun, Z. 1980d; dále Dragoun, Z. 1980a, 212, obr. 2A.

SONDA 431

AKCE 1977; PÚPP, př. č. akce LXXIII/PÚPP, Z. Dragoun, pův. znač. sonda 2/77; stavba; sondáž.
LOK. Praha 1 - Staré Město, Na Františku čp. 831/I, ppč. 893.
PIAN B/1; 1000 216; n.v. 185,58(sklep)/182,54/182,85; koor. 742538:42448.
LIT. hlášení - ; zpráva - ; NZ Dragoun, Z. 1978a; BZO Dragoun, Z. 1981c; PSH Dragoun, Z. 1980d; dále Dragoun, Z. 1980a, 213, 215, obr. 3B,C.

SONDA 432

AKCE 1977; PÚPP, př. č. akce LXXIII/PÚPP, Z. Dragoun, pův. znač. sonda 3/77; stavba; sondáž.
LOK. Praha 1 - Staré Město, Na Františku čp. 831/I, ppč. 893.
PIAN B/1; 1000 216; n.v. 185,54(sklep)/184,05/nedosaženo; koor. 742530:42447.
LIT. hlášení - ; zpráva - ; NZ Dragoun, Z. 1978a; BZO Dragoun, Z. 1981c; PSH Dragoun, Z. 1980d; dále Dragoun, Z. 1980a, 215 sq., obr. 3A.

SONDA 433

AKCE 1977; PÚPP, př. č. akce LVIII/PÚPP, Z. Dragoun, pův. znač. sonda 1; inženýrské sítě; vertikální řez.
LOK. Praha 1 - Staré Město, Malé nám. (před čp. 7–8/I) ppč. 1091.
PIAN B/1; 1000 270; n.v. 191,26/188,77/189,46; koor. 742951:43058.
LIT. hlášení - ; zpráva - ; NZ Dragoun, Z. 1980c; BZO - ; PSH Dragoun, Z. 1980e; dále Hrdlička 1993g, 672, obr. 2:26; 1996d, ryc. 2:33; 2000d, obr. 3.

SONDA 434

AKCE 1977; PÚPP, př. č. akce LVIII/PÚPP, Z. Dragoun, pův. znač. sonda 2; inženýrské sítě; vertikální řez; lidské kosti.
LOK. Praha 1 - Staré Město, Malé nám. (před čp. 144/I) ppč. 1091.
PIAN L/1; 1000 270; n.v. 191,48/189,00/189,09; koor. 742962:43101 742964:43107.
LIT. hlášení - ; zpráva - ; NZ Dragoun, Z. 1980c; BZO Dragoun, Z. 1981b; PSH Dragoun, Z. 1980e; dále Hrdlička 1993g, 672, obr. 2:27; 1996d, ryc. 2:34; 2000d, obr. 3.

SONDA 435

AKCE 1977; PÚPP, př. č. akce LVIII/PÚPP, Z. Dragoun, pův. znač. sonda 3; inženýrské sítě; vertikální řez.
LOK. Praha 1 - Staré Město, Malé nám. (před čp. 143–144/I), ppč. 1091.
PIAN B/1; 1000 270; n.v. 191,42/188,54/189,26; koor. 742962:43098.
LIT. hlášení - ; zpráva - ; NZ Dragoun, Z. 1980c; BZO - ; PSH Dragoun, Z. 1980e; dále Hrdlička 1993g, 672, obr. 2:28; 1996d, ryc. 2:35; 2000d, obr. 3, 11.

SONDA 436

AKCE 1977; PÚPP, př. č. akce LVIII/PÚPP, Z. Dragoun, pův. znač. sonda 4; inženýrské sítě; vertikální řez.
LOK. Praha 1 - Staré Město, Malé nám. (před čp. 143/I) ppč. 1091.
PIAN B/1; 1000 270; n.v. 191,54/188,54/189,52; koor. 742960:43091.
LIT. hlášení - ; zpráva - ; NZ Dragoun, Z. 1980c; BZO - ; PSH Dragoun, Z. 1980e; dále Hrdlička 1993g, 672, obr. 2:29; 1996d, ryc. 2:36; 2000d, obr. 3.

SONDA 437

AKCE 1977; PÚPP, př. č. akce LVIII/PÚPP, Z. Dragoun, pův. znač. sonda 5; inženýrské sítě; vertikální řez.

LOK. Praha 1 - Staré Město, Malé nám. (před čp. 142/I) ppč. 1091.
PIAN B/1; 1000 270; n.v. 191,56/188,62/189,63; koor. 742958:43085.
LIT. hlášení - ; zpráva - ; NZ Dragoun, Z. 1980c; BZO - ; PSH Dragoun, Z. 1980e; dále Hrdlička 1993g, 672, obr. 2:30; 1996d, ryc. 2:37; 2000d, obr. 3.

SONDA 438

AKCE 1977; PÚPP, př. č. akce LVIII/PÚPP, Z. Dragoun, pův. znač. sonda 6; inženýrské sítě; vertikální řez.
LOK. Praha 1 - Staré Město, Malé nám. (před čp. 142/I) ppč. 1091.
PIAN B/1; 1000 270; n.v. 191,62/188,78/189,60; koor. 742956:43078.
LIT. hlášení - ; zpráva - ; NZ Dragoun, Z. 1980c; BZO - ; PSH Dragoun, Z. 1980e; dále Hrdlička 1993g, 672, obr. 2:31; 1996d, ryc. 2:38; 2000d, obr. 3.

SONDA 439

AKCE 1977; PÚPP, př. č. akce LVIII/PÚPP, Z. Dragoun, pův. znač. sonda 7; inženýrské sítě; vertikální řez.
LOK. Praha 1 - Staré Město, Malé nám. (před čp. 138/I) ppč. 1091.
PIAN B/1; 1000 270; n.v. 191,58/188,76/189,57; koor. 742955:43069.
LIT. hlášení - ; zpráva - ; NZ Dragoun, Z. 1980c; BZO - ; PSH Dragoun, Z. 1980e; dále Hrdlička 1993g, 672, obr. 2:32; 1996d, ryc. 2:39; 2000d, obr. 3.

SONDA 440

AKCE 1977; PÚPP, př. č. akce LXVI/PÚPP, Zv. Dragoun, pův. znač. vodovodní přípojka; inženýrské sítě; vertikální řez.
LOK. Praha 1 - Staré Město, Mariánské nám. ppč. 1105.
PIAN B/1; 1000 270; n.v. -/-1,60 m/nedosaženo; koor. 743086:43054.
LIT. hlášení - ; zpráva - ; NZ Dragoun, Zv. 1977; BZO - ; PSH - ; dále Hrdlička 1993g, 672, obr. 2:25; Stehlíková – Tryml 1986, 88.

SONDA 441

AKCE 1977; PÚPP, př. č. akce L/PÚPP, M. Šírová, pův. znač. sonda I; stavba; sondáž.
LOK. Praha 1 - Nové Město, Národní tř. čp. 1393/II, ppč. 942 (Nová scéna ND).
PIAN L/1; 1000 296; n.v. -/-/-; koor. 743389:43669 743387:43670 743388:43673 743390:43673.
LIT. hlášení - ; zpráva - ; NZ - ; BZO Šírová 1981b; PSH Šírová 1980.

SONDA 442

AKCE 1977; PÚPP, př. č. akce L/PÚPP, M. Šírová, pův. znač. sonda II; stavba; sondáž.
LOK. Praha 1 - Nové Město, Národní tř. čp. 1393/II, ppč. 942 (Nová scéna ND).
PIAN B/1; 1000 296; n.v. -/-/-; koor. 743386:43672.
LIT. hlášení - ; zpráva - ; NZ - ; BZO Šírová 1981b; PSH Šírová 1980.

SONDA 443

AKCE 1977; PÚPP, př. č. akce L/PÚPP, M. Šírová, pův. znač. sonda III; stavba; sondáž.
LOK. Praha 1 - Nové Město, Národní tř. čp. 1393/II, ppč. 942 (Nová scéna ND).
PIAN B/1; 1000 296; n.v. -/-/-; koor. 743386:43671.
LIT. hlášení - ; zpráva - ; NZ - ; BZO Šírová 1981b; PSH Šírová 1980.

SONDA 444

AKCE 1977; PÚPP, př. č. akce L/PÚPP, M. Šírová, pův. znač. sonda IV; stavba; sondáž.
LOK. Praha 1 - Nové Město, Národní tř. čp. 1393/II, ppč. 942 (Nová scéna ND).
PIAN B/1; 1000 296; n.v. -/-/-; koor. 743383:43671.
LIT. hlášení - ; zpráva - ; NZ - ; BZO Šírová 1981b; PSH Šírová 1980.

SONDA 445

AKCE 1977; PÚPP, př. č. akce L/PÚPP, M. Šírová, pův. znač. sonda V; stavba; sondáž.
LOK. Praha 1 - Nové Město, Národní tř. čp. 1393/II, ppč. 942 (Nová scéna ND).
PIAN P/1; 1000 296; n.v. -/-/-; koor. 743389:43665 743387:43665 743388:43669 743390:43669.
LIT. hlášení - ; zpráva - ; NZ - ; BZO Šírová 1981b; PSH Šírová 1980.

SONDA 446

AKCE 1977; PÚPP, př. č. akce L/PÚPP, M. Šírová, pův. znač. sonda VI; stavba; sondáž.
LOK. Praha 1 - Nové Město, Národní tř. čp. 1393/II, ppč. 942 (Nová scéna ND).
PIAN P/1; 1000 296; n.v. -/-/-; koor. 743384:43666 743382:43666 743382:43669 743385:43669.
LIT. hlášení - ; zpráva - ; NZ - ; BZO Šírová 1981b; PSH Šírová 1980.

SONDA 447

AKCE 1977; PÚPP, př. č. akce L/PÚPP, M. Šírová, pův. znač. řez P1; stavba; vertikální řez.

LOK. Praha 1 - Nové Město, Národní tř. čp. 1393/II, ppč. 942 (Nová scéna ND).
PIAN L/1; 1000 296; n.v. -/-/-; koor. 743390:43664 743390:43669 743391:43673.
LIT. hlášení - ; zpráva - ; NZ - ; BZO Šírová 1981b; PSH Šírová 1980.

SONDA 448

AKCE 1977; PÚPP, př. č. akce L/PÚPP, M. Šírová, pův. znač. řez P2; stavba; vertikální řez.
LOK. Praha 1 - Nové Město, Národní tř. čp. 1393/II, ppč. 942 (Nová scéna ND).
PIAN L/1; 1000 296; n.v. -/-/-; koor. 743391:43673 743388:43673.
LIT. hlášení - ; zpráva - ; NZ - ; BZO Šírová 1981b; PSH Šírová 1980.

SONDA 449

AKCE 1977; PÚPP, př. č. akce L/PÚPP, M. Šírová, pův. znač. řez P3; stavba; vertikální řez.
LOK. Praha 1 - Nové Město, Národní tř. čp. 1393/II, ppč. 942 (Nová scéna ND).
PIAN L/1; 1000 296; n.v. -/-/-; koor. 743388:43673 743385:43673.
LIT. hlášení - ; zpráva - ; NZ - ; BZO Šírová 1981b; PSH Šírová 1980.

SONDA 450

AKCE 1977; PÚPP, př. č. akce LXIII/PÚPP, Z. Dragoun, pův. znač. sonda č. 1; inženýrské sítě; vertikální řez.
LOK. Praha 1 - Staré Město, Divadelní ul. (před čp. 995/I) ppč. 1147.
PIAN B/1; 1000 269; n.v. 189,03/185,49/nedosaženo; koor. 743431:43487.
LIT. hlášení - ; zpráva - ; NZ Dragoun, Z. 1978b; BZO - ; PSH Dragoun, Z. 1980f; dále Dragoun, Z. 1982f, 103, obr. 2:2.

SONDA 451

AKCE 1977; PÚPP, př. č. akce LXIII/PÚPP, Z. Dragoun, pův. znač. sonda č. 2; inženýrské sítě; vertikální řez.
LOK. Praha 1 - Staré Město, Divadelní ul. (před čp. 995/I) ppč. 1147.
PIAN B/1; 1000 269; n.v. 188,70/186,12/nedosaženo; koor. 743438:43486.
LIT. hlášení - ; zpráva - ; NZ Dragoun, Z. 1978b; BZO - ; PSH Dragoun, Z. 1980f; dále Dragoun, Z. 1982f, 99, 103, obr. 2:1.

SONDA 452

AKCE 1977; PÚPP, př. č. akce LXIII/PÚPP, Z. Dragoun, pův. znač. sonda č. 1; inženýrské sítě; vertikální řez.
LOK. Praha 1 - Staré Město, Krocínova ul. (před čp. 1050/I) ppč. 1144.
PIAN B/1; 1000 296; n.v. 189,98/186,47/nedosaženo; koor. 743403:43532.
LIT. hlášení - ; zpráva - ; NZ Dragoun, Z. 1978c; BZO - ; PSH Dragoun, Z. 1980f; dále Dragoun, Z. 1982f, 99, 103, 105, obr. 5:4.

SONDA 453

AKCE 1977; PÚPP, př. č. akce LXIII/PÚPP, Z. Dragoun, pův. znač. sonda č. 2; inženýrské sítě; vertikální řez.
LOK. Praha 1 - Staré Město, Krocínova ul. (před čp. 333/I) ppč. 1144.
PIAN B/1; 1000 296; n.v. 189,90/196,32/nedosaženo; koor. 743391:43530.
LIT. hlášení - ; zpráva - ; NZ Dragoun, Z. 1978c; BZO - ; PSH Dragoun, Z. 1980f; dále Dragoun, Z. 1982f, 99, 103, 105, obr. 5:4.

SONDA 454

AKCE 1977; PÚPP, př. č. akce LXIII/PÚPP, Z. Dragoun, pův. znač. sonda č. 1; inženýrské sítě; vertikální řez.
LOK. Praha 1 - Staré Město, Karoliny Světlé (před čp. 301/I) ppč. 1136.
PIAN B/1; 1000 296; n.v. 190,40/187,40/nedosaženo; koor. 743347:43536.
LIT. hlášení - ; zpráva - ; NZ Dragoun, Z. 1978d; BZO - ; PSH Dragoun, Z. 1980f; dále Dragoun, Z. 1982f, 105.

SONDA 455

AKCE 1977; PÚPP, př. č. akce LXIII/PÚPP, Z. Dragoun, pův. znač. sonda č. 2; inženýrské sítě; vertikální řez.
LOK. Praha 1 - Staré Město, Karoliny Světlé (před čp. 303/I) ppč. 1136.
PIAN B/1; 1000 296; n.v. 190,97/188,97/189,43; koor. 743293:43546.
LIT. hlášení - ; zpráva - ; NZ Dragoun, Z. 1978d; BZO - ; PSH Dragoun, Z. 1980f; dále Dragoun, Z. 1982f, 105, obr. 5:6.

SONDA 456

AKCE 1977; PÚPP, př. č. akce LXIII/PÚPP, Z. Dragoun, pův. znač. sonda č. 1; inženýrské sítě; vertikální řez.
LOK. Praha 1 - Staré Město, Bartolomějská ul. (před čp. 313/I) ppč. 1143.
PIAN B/1; 1000 296; n.v. 191,57/188,97/nedosaženo; koor. 743267:43533.
LIT. hlášení - ; zpráva - ; NZ Dragoun, Z. 1982a; BZO - ; PSH Dragoun, Z. 1980f; dále Dragoun, Z. 1982f, 105, 107, obr. 6:7.

SONDA 457

AKCE 1977; PÚPP, *př. č. akce LXIII/PÚPP*, Z. Dragoun, *pův. znač.* sonda č. 2; inženýrské sítě; vertikální řez.
LOK. Praha 1 - Staré Město, Bartolomějská ul. (před čp. 291/I) ppč. 1143.
PIAN B/1; 1000 269; *n.v.* 193,90/191,91/193,50; *koor.* 743129:43466.
LIT. *hlášení* - ; *zpráva* - ; NZ Dragoun, Z. 1982a; *BZO* - ; *PSH* Dragoun, Z. 1980f; *dále* Dragoun, Z. 1982f, 107, obr. 6:8.

SONDA 458

AKCE 1977; PÚPP, *př. č. akce LXIII/PÚPP*, Z. Dragoun, *pův. znač.* sonda č. 3; inženýrské sítě; vertikální řez.
LOK. Praha 1 - Staré Město, Bartolomějská ul. (před čp. 291/I) ppč. 1143.
PIAN B/1; 1000 269; *n.v.* 194,09/192,47/193,60; *koor.* 743126:43463.
LIT. *hlášení* - ; *zpráva* - ; NZ Dragoun, Z. 1982a; *BZO* - ; *PSH* Dragoun, Z. 1980f; *dále* Dragoun, Z. 1982f, 107, obr. 6:9.

SONDA 459

AKCE 1977; PÚPP, *př. č. akce LXIII/PÚPP*, Z. Dragoun, *pův. znač.* sonda č. 4; inženýrské sítě; vertikální řez.
LOK. Praha 1 - Staré Město, Bartolomějská ul. (před čp. 347/I) ppč. 1143.
PIAN B/1; 1000 270; *n.v.* 193,59/191,79/193,30; *koor.* 743093:43436.
LIT. *hlášení* - ; *zpráva* - ; NZ Dragoun, Z. 1982a; *BZO* - ; *PSH* Dragoun, Z. 1980f; *dále* Dragoun, Z. 1982f, 107, obr. 7:10.

SONDA 460

AKCE 1977; PÚPP, *př. č. akce LXIII/PÚPP*, Z. Dragoun, *pův. znač.* sonda č. 1; inženýrské sítě; vertikální řez.
LOK. Praha 1 - Staré Město, Na Perštýně (před čp. 356/I) ppč. 1129.
PIAN B/1; 1000 270; *n.v.* 193,34/191,62/191,78; *koor.* 743065:43424.
LIT. *hlášení* - ; *zpráva* - ; NZ Dragoun, Z. 1982c; *BZO* - ; *PSH* Dragoun, Z. 1980f; *dále* Dragoun, Z. 1982f, 107 sq., obr. 7:11.

SONDA 461

AKCE 1977; PÚPP, *př. č. akce LXIII/PÚPP*, Z. Dragoun, *pův. znač.* sonda č. 2; inženýrské sítě; vertikální řez.
LOK. Praha 1 - Staré Město, Na Perštýně (před čp. 355/I) ppč. 1129.
PIAN B/1; 1000 270; *n.v.* 192,47/190,48/190,60; *koor.* 743065:43399.
LIT. *hlášení* - ; *zpráva* - ; NZ Dragoun, Z. 1982c; *BZO* - ; *PSH* Dragoun, Z. 1980f; *dále* Dragoun, Z. 1982f, 108, obr. 7:12.

SONDA 462

AKCE 1977; PÚPP, *př. č. akce LXIII/PÚPP*, Z. Dragoun, *pův. znač.* sonda S1; inženýrské sítě; vertikální řez.
LOK. Praha 1 - Staré Město, Skořepka (před čp. 420/I) ppč. 1123.
PIAN B/1; 1000 270; *n.v.* 193,93/191,95/192,17; *koor.* 742960:43426.
LIT. *hlášení* - ; *zpráva* - ; NZ Dragoun, Z. 1977b; *BZO* - ; *PSH* - .

SONDA 463

AKCE 1977; PÚPP, *př. č. akce LXIII/PÚPP*, Z. Dragoun, *pův. znač.* sonda S2; inženýrské sítě; vertikální řez.
LOK. Praha 1 - Staré Město, Skořepka (před čp. 420/I) ppč. 1123.
PIAN B/1; 1000 270; *n.v.* 193,58/191,64/191,86; *koor.* 742980:43416.
LIT. *hlášení* - ; *zpráva* - ; NZ Dragoun, Z. 1977b; *BZO* - ; *PSH* - .

SONDA 464

AKCE 1977; PÚPP, *př. č. akce LXIII/PÚPP*, Z. Dragoun, *pův. znač.* sonda č. 1; inženýrské sítě; vertikální řez.
LOK. Praha 1 - Staré Město, Rytířská ul. (před čp. 528/I) ppč. 1079.
PIAN B/1; 1000 270; *n.v.* 194,88/192,73/192,88; *koor.* 742899:43394.
LIT. *hlášení* - ; *zpráva* - ; NZ Dragoun, Z. 1982b; *BZO* Dragoun, Z. 1981a; *PSH* Dragoun, Z. 1980f; *dále* Dragoun, Z. 1982f, 120, obr. 14:19.

SONDA 465

AKCE 1977; PÚPP, *př. č. akce LXIII/PÚPP*, Z. Dragoun, *pův. znač.* sonda č. 2; inženýrské sítě; vertikální řez.
LOK. Praha 1 - Staré Město, Rytířská ul. (před čp. 530/I) ppč. 1079.
PIAN B/1; 1000 270; *n.v.* 194,85/192,44/192,85; *koor.* 742879:43377.
LIT. *hlášení* - ; *zpráva* - ; NZ Dragoun, Z. 1982b; *BZO* Dragoun, Z. 1981a; *PSH* Dragoun, Z. 1980f; *dále* Dragoun, Z. 1982f, 136, obr. 28:20.

SONDA 466

AKCE 1977; PÚPP, *př. č. akce LXIII/PÚPP*, Z. Dragoun, *pův. znač.* sonda č. 3; inženýrské sítě; vertikální řez.
LOK. Praha 1 - Staré Město, Rytířská ul. (před čp. 532/I) ppč. 1079.
PIAN B/1; 1000 270; *n.v.* 194,78/192,38/192,78; *koor.* 742867:43367.

LIT. hlášení - ; zpráva - ; NZ Dragoun, Z. 1982b; BZO Dragoun, Z. 1981a; PSH Dragoun, Z. 1980f; *dále* Dragoun, Z. 1982f, 136 sq., obr. 28:21.

SONDA 467

AKCE 1977; PÚPP, př. č. akce LXIII/PÚPP, Z. Dragoun, pův. znač. sonda č. 4; inženýrské sítě; vertikální řez.

LOK. Praha 1 - Staré Město, Rytířská ul. (před čp. 1023 a 534/I) ppč. 1079.

PIAN B/1; 1000 270; n.v. 194,75/192,24/192,41; koor. 742856:43358.

LIT. hlášení - ; zpráva - ; NZ Dragoun, Z. 1982b; BZO Dragoun, Z. 1981a; PSH Dragoun, Z. 1980f; *dále* Dragoun, Z. 1982f, 137, obr. 28:22.

SONDA 468

AKCE 1977; PÚPP, př. č. akce LXIII/PÚPP, Z. Dragoun, pův. znač. sonda č. 5; inženýrské sítě; vertikální řez.

LOK. Praha 1 - Staré Město, Rytířská ul. (před čp. 535/I) ppč. 1079.

PIAN B/1; 1000 270; n.v. 194,68/192,47/192,61; koor. 742842:43347.

LIT. hlášení - ; zpráva - ; NZ Dragoun, Z. 1982b; BZO Dragoun, Z. 1981a; PSH Dragoun, Z. 1980f; *dále* Dragoun, Z. 1982f, 137, obr. 28:23.

SONDA 469

AKCE 1977; PÚPP, př. č. akce LXX/PÚPP, Z. Dragoun, pův. znač. sonda č. 1; inženýrské sítě; vertikální řez.

LOK. Praha 1 - Staré Město, Dušní ul. ppč. 1045.

PIAN B/1; 1000 244; n.v. 189,44/185,45/186,64; koor. 742814:42717.

LIT. hlášení - ; zpráva - ; NZ Dragoun, Z. 1977a; BZO Dragoun, Z. 1981a; PSH Dragoun, Z. 1980f; *dále* Dragoun, Z. 1981e, 196, 200, obr. 2:1.

SONDA 470

AKCE 1977; PÚPP, př. č. akce LXX/PÚPP, Z. Dragoun, pův. znač. sonda č. 6; inženýrské sítě; vertikální řez; lidské kosti.

LOK. Praha 1 - Staré Město, Dušní ul. (před čp. 924/I) ppč. 1045.

PIAN B/1; 1000 244; n.v. 190,36/187,75/187,94; koor. 742754:42855.

LIT. hlášení - ; zpráva - ; NZ Dragoun, Z. 1977a; BZO Dragoun, Z. 1981a; PSH Dragoun, Z. 1980f; *dále* Dragoun, Z. 1981e, 200, 203, obr. 2:2; Hrdlička 2000d, obr. 3; Špaček, L. 1988, 9.

SONDA 471

AKCE 1977; PÚPP, př. č. akce LXX/PÚPP, Z. Dragoun, pův. znač. sonda č. 1; inženýrské sítě; vertikální řez; lidské kosti.

LOK. Praha 1 - Staré Město, Dlouhá tř. (před čp. 612/I) ppč. 1019.

PIAN B/1; 1000 244; n.v. 190,31/188,23/188,47; koor. 742733:42855.

LIT. hlášení - ; zpráva - ; NZ Dragoun, Z. 1980b; BZO Dragoun, Z. 1981a; PSH Dragoun, Z. 1980f; *dále* Dragoun, Z. 1981e, 203, 206, obr. 8:4; Hrdlička 1996d, ryc. 2:41; 2000d, obr. 3; Špaček, L. 1988, 9.

SONDA 472

AKCE 1977; PÚPP, př. č. akce LXX/PÚPP, Z. Dragoun, pův. znač. sonda č. 2; inženýrské sítě; vertikální řez; lidské kosti.

LOK. Praha 1 - Staré Město, Dlouhá tř. (před čp. 614/I) ppč. 1019.

PIAN B/1; 1000 244; n.v. 190,08/187,10/188,22; koor. 742718:42836.

LIT. hlášení - ; zpráva - ; NZ Dragoun, Z. 1980b; BZO Dragoun, Z. 1981a; PSH Dragoun, Z. 1980f; *dále* Dragoun, Z. 1981e, 206, obr. 9:5; Hrdlička 2000d, obr. 3; Špaček, L. 1988, 9.

SONDA 473

AKCE 1977; PÚPP, př. č. akce LXX/PÚPP, Z. Dragoun, pův. znač. sonda č. 3; inženýrské sítě; vertikální řez.

LOK. Praha 1 - Staré Město, Dlouhá tř. (před čp. 614/I) ppč. 1019.

PIAN B/1; 1000 244; n.v. 190,06/187,66/188,42; koor. 742714:42831.

LIT. hlášení - ; zpráva - ; NZ Dragoun, Z. 1980b; BZO Dragoun, Z. 1981a; PSH Dragoun, Z. 1980f; *dále* Dragoun, Z. 1981e, 206, 208, obr. 9:6; Hrdlička 2000d, obr. 3.

SONDA 474

AKCE 1977; PÚPP, př. č. akce LXX/PÚPP, Z. Dragoun, pův. znač. sonda č. 4; inženýrské sítě; vertikální řez.

LOK. Praha 1 - Staré Město, Dlouhá tř. (před čp. 614/I) ppč. 1019.

PIAN B/1; 1000 244; n.v. 190,01/187,10/187,99; koor. 742712:42827.

LIT. hlášení - ; zpráva - ; NZ Dragoun, Z. 1980b; BZO Dragoun, Z. 1981a; PSH Dragoun, Z. 1980f; *dále* Dragoun, Z. 1981e, 208, obr. 9:7; Hrdlička 2000d, obr. 3.

SONDA 475

AKCE 1977; PÚPP, př. č. akce LXX/PÚPP, Z. Dragoun, pův. znač. sonda č. 7; inženýrské sítě; vertikální řez; lidské kosti.

LOK. Praha 1 - Staré Město, Dlouhá tř. ppč. 1019.
PIAN B/1; 1000 244; n.v. 190,38/188,07/188,96; koor. 742747:42881.
LIT. hlášení - ; zpráva - ; NZ Dragoun, Z. 1980b; BZO Dragoun, Z. 1981a; PSH Dragoun, Z. 1980f; *dále* Dragoun, Z. 1981e, 203, obr. 8:3; Hrdlička 1996d, ryc. 2:40; 2000d, obr. 3; Špaček, L: 1988, 9.

SONDA 476

AKCE 1977; PÚPP, př. č. akce LXX/PÚPP, Z. Dragoun, pův. znač. sonda č. 5; inženýrské sítě; vertikální řez.
LOK. Praha 1 - Staré Město, Dlouhá tř. (před čp. 616/I) ppč. 1019.
PIAN B/1; 1000 244; n.v. 190,01/188,01/188,23; koor. 742711:42817.
LIT. hlášení - ; zpráva - ; NZ Dragoun, Z. 1980b; BZO Dragoun, Z. 1981a; PSH Dragoun, Z. 1980f; *dále* Dragoun, Z. 1981e, 208, obr. 10:8; Hrdlička 2000d, obr. 3.

SONDA 477

AKCE 1977; PÚPP, př. č. akce LXX/PÚPP, Z. Dragoun, pův. znač. sonda č. 1; inženýrské sítě; vertikální řez.
LOK. Praha 1 - Staré Město, Masná ul. (před čp. 618/I) ppč. 1061.
PIAN B/1; 1000 244; n.v. 190,08/187,79/188,73; koor. 742661:42826.
LIT. hlášení - ; zpráva - ; NZ Dragoun, Z. 1979a; BZO Dragoun, Z. 1981a; PSH Dragoun, Z. 1980f; *dále* Dragoun, Z. 1981e, 208, obr. 10:9; Hrdlička 2000d, obr. 3.

SONDA 478

AKCE 1977; PÚPP, př. č. akce LXX/PÚPP, Z. Dragoun, pův. znač. sonda č. 2; inženýrské sítě; vertikální řez.
LOK. Praha 1 - Staré Město, Masná ul. (před čp. 618/I) ppč. 1061.
PIAN B/1; 1000 244; n.v. 190,08/187,90/188,82; koor. 742657:42827.
LIT. hlášení - ; zpráva - ; NZ Dragoun, Z. 1979a; BZO Dragoun, Z. 1981a; PSH Dragoun, Z. 1980f; *dále* Dragoun, Z. 1981e, 208, obr. 10:10; Hrdlička 2000d, obr. 3.

SONDA 479

AKCE 1977; PÚPP, př. č. akce LXX/PÚPP, Z. Dragoun, pův. znač. sonda č. 3; inženýrské sítě; vertikální řez.
LOK. Praha 1 - Staré Město, Masná ul. (před čp. 620/I) ppč. 1061.
PIAN B/1; 1000 244; n.v. 190,26/188,17/188,68; koor. 742642:42827.
LIT. hlášení - ; zpráva - ; NZ Dragoun, Z. 1979a; BZO Dragoun, Z. 1981a; PSH Dragoun, Z. 1980f; *dále* Dragoun, Z. 1981e, 212, obr. 12:11; Hrdlička 2000d, obr. 3.

SONDA 480

AKCE 1977; PÚPP, př. č. akce LXX/PÚPP, Z. Dragoun, pův. znač. sonda č. 4; inženýrské sítě; vertikální řez.
LOK. Praha 1 - Staré Město, Masná ul. (před čp. 620/I) ppč. 1061.
PIAN B/1; 1000 244; n.v. 190,39/188,06/188,68; koor. 742637:42828.
LIT. hlášení - ; zpráva - ; NZ Dragoun, Z. 1979a; BZO Dragoun, Z. 1981a; PSH Dragoun, Z. 1980f; *dále* Dragoun, Z. 1981e, 212, obr. 12:12; Hrdlička 2000d, obr. 3.

SONDA 481

AKCE 1977; PÚPP, př. č. akce LXX/PÚPP, Z. Dragoun, pův. znač. sonda č. 5; inženýrské sítě; vertikální řez.
LOK. Praha 1 - Staré Město, Masná ul. (před čp. 619/I) ppč. 1061.
PIAN B/1; 1000 244; n.v. 190,53/187,86/188,62; koor. 742604:42829.
LIT. hlášení - ; zpráva - ; NZ Dragoun, Z. 1979a; BZO Dragoun, Z. 1981a; PSH Dragoun, Z. 1980f; *dále* Dragoun, Z. 1981e, 212, obr. 12:13; Hrdlička 2000d, obr. 3.

SONDA 482

AKCE 1977; PÚPP, př. č. akce LXX/PÚPP, Z. Dragoun, pův. znač. sonda č. 6; inženýrské sítě; vertikální řez.
LOK. Praha 1 - Staré Město, Masná ul. (před čp. 702/I) ppč. 1061.
PIAN B/1; 1000 244; n.v. 190,58/187,58/188,38; koor. 742584:42839.
LIT. hlášení - ; zpráva - ; NZ Dragoun, Z. 1979a; BZO Dragoun, Z. 1981a; PSH Dragoun, Z. 1980f; *dále* Dragoun, Z. 1981e, 212, obr. 13:14; Hrdlička 2000d, obr. 3.

SONDA 483

AKCE 1977; PÚPP, př. č. akce LXX/PÚPP, Z. Dragoun, pův. znač. sonda č. 7; inženýrské sítě; vertikální řez.
LOK. Praha 1 - Staré Město, Masná ul. (před čp. 700/I) ppč. 1061.
PIAN B/1; 1000 244; n.v. 190,80/187,50/188,58; koor. 742560:42831.
LIT. hlášení - ; zpráva - ; NZ Dragoun, Z. 1979a; BZO Dragoun, Z. 1981a; PSH Dragoun, Z. 1980f; *dále* Dragoun, Z. 1981e, 216, obr. 13:15.

SONDA 484

AKCE 1977; PÚPP, př. č. akce LXX/PÚPP, Z. Dragoun, pův. znač. sonda č. 8; inženýrské sítě; vertikální řez.
LOK. Praha 1 - Staré Město, Masná ul. (před čp. 700/I) ppč. 1061.
PIAN B/1; 1000 244; n.v. 190,95/188,06/188,20; koor. 742538:42824.

LIT. hlášení - ; zpráva - ; NZ Dragoun, Z. 1979a; BZO Dragoun, Z. 1981a; PSH Dragoun, Z. 1980f; *dále* Dragoun, Z. 1981e, 216, obr. 13:16.

SONDA 485

AKCE 1977; PÚPP, př. č. akce LXX/PÚPP, Z. Dragoun, pův. znač. sonda č. 9; inženýrské sítě; vertikální řez.
LOK. Praha 1 - Staré Město, Masná ul. (před čp. 699/I) ppč. 1061.
PIAN B/1; 1000 244; n.v. 191,10/188,21/188,36; koor. 742520:42819.
LIT. hlášení - ; zpráva - ; NZ Dragoun, Z. 1979a; BZO Dragoun, Z. 1981a; PSH Dragoun, Z. 1980f; *dále* Dragoun, Z. 1981e, 216, obr. 15:17.

SONDA 486

AKCE 1977; PÚPP, př. č. akce LXX/PÚPP, Z. Dragoun, pův. znač. sonda č. 10; inženýrské sítě; vertikální řez.
LOK. Praha 1 - Staré Město, Masná ul. (před čp. 698/I) ppč. 1061.
PIAN B/1; 1000 244; n.v. 191,17/188,80/nedosaženo; koor. 742501:42812.
LIT. hlášení - ; zpráva - ; NZ Dragoun, Z. 1979a; BZO Dragoun, Z. 1981a; PSH Dragoun, Z. 1980f; *dále* Dragoun, Z. 1981e, 217, obr. 15:18.

SONDA 487

AKCE 1977; ARÚ/PÚPP, př. č. akce LXIX/PÚPP, L. Hrdlička, pův. znač. sonda I; stavba; sondáž; anal. osteo.
LOK. Praha 1 - Staré Město, Husova ul. čp. 352/I, ppč. 380.
PIAN L/1; 1000 270; n.v. 191,63/186,22/188,16-188,00; koor. 743056:43341 743049:43343 743050:43345 743057:43343.
LIT. hlášení - ; posudky Beneš, Jan 1988; zpráva - ; NZ Hrdlička 1990e; BZO - ; PSH Hrdlička 1980; *dále* Hrdlička 1983, obr. 5 a 11:10; 1996a, obr. 2:19.

SONDA 488

AKCE 1977; ARÚ/PÚPP, př. č. akce LXIX/PÚPP, L. Hrdlička, pův. znač. sonda II; stavba; sondáž; anal. osteo.
LOK. Praha 1 - Staré Město, Husova ul. čp. 352/I, ppč. 380.
PIAN L/1; 1000 270; n.v. 187,80/184,68/187,49; koor. 743061:43341 743063:43346.
LIT. hlášení - ; posudky Beneš, Jan 1988; zpráva - ; NZ Hrdlička 1990e; BZO - ; PSH Hrdlička 1980; *dále* Hrdlička 1983, obr. 5 a 11:10; 1996a, obr. 2:20.

SONDA 489

AKCE 1977; ARÚ/PÚPP, př. č. akce LXIX/PÚPP, L. Hrdlička, pův. znač. sonda IIa; stavba; sondáž; anal. osteo.
LOK. Praha 1 - Staré Město, Husova ul. čp. 352/I, ppč. 380.
PIAN L/1; 1000 270; n.v. 187,74/184,85/186,66; koor. 743062:43325 743059:43326.
LIT. hlášení - ; posudky Beneš, Jan 1988; zpráva - ; NZ Hrdlička 1990e; BZO - ; PSH Hrdlička 1980; *dále* Hrdlička 1983, obr. 5 a 11:10; 1996a, obr. 2:22.

SONDA 490

AKCE 1977; ARÚ/PÚPP, př. č. akce LXIX/PÚPP, L. Hrdlička, pův. znač. sonda IIb; stavba; sondáž; anal. osteo.
LOK. Praha 1 - Staré Město, Husova ul. čp. 352/I, ppč. 380.
PIAN L/1; 1000 270; n.v. 187,70/183,95/187,00; koor. 743062:43327 743058:43327 743058:43329 743063:43329 743061:43330 743062:43331.
LIT. hlášení - ; posudky Beneš, Jan 1988; zpráva - ; NZ Hrdlička 1990e; BZO - ; PSH Hrdlička 1980; *dále* Hrdlička 1983, obr. 5 a 11:10; 1996a, obr. 2:23.

SONDA 491

AKCE 1977; ARÚ/PÚPP, př. č. akce LXIX/PÚPP, L. Hrdlička, pův. znač. sonda IIc; stavba; sondáž; anal. osteo.
LOK. Praha 1 - Staré Město, Husova ul. čp. 352/I, ppč. 380.
PIAN L/1; 1000 270; n.v. 187,80/185,12/187,34; koor. 743062:43332 743063:43334 743060:43333 743061:43340 743062:43340 743066:43338.
LIT. hlášení - ; posudky Beneš, Jan 1988; zpráva - ; NZ Hrdlička 1990e; BZO - ; PSH Hrdlička 1980; *dále* Hrdlička 1983, obr. 5, 7, 11:10; 1996a, obr. 2:24.

SONDA 492

AKCE 1977; ARÚ/PÚPP, př. č. akce LXIX/PÚPP, L. Hrdlička, pův. znač. sonda IIId; stavba; sondáž; anal. osteo.
LOK. Praha 1 - Staré Město, Husova ul. čp. 352/I, ppč. 380.
PIAN L/1; 1000 270; n.v. 187,80/184,54/187,08; koor. 743063:43325.

LIT. *hlášení* - ; *posudky* Beneš, Jan 1988; *zpráva* - ; NZ Hrdlička 1990e; *BZO* - ; *PSH* Hrdlička 1980; *dále* Hrdlička 1983, obr. 5, 11:10; 1996a, obr. 2:25.

SONDA 493

AKCE 1977; ARÚ/PÚPP, *př. č. akce* LXIX/PÚPP, L. Hrdlička, *pův. znač.* sonda III; stavba; sondáž; *anal.* osteo.

LOK. Praha 1 - Staré Město, Husova ul. čp. 352/I, ppč. 380.

PIAN L/1; 1000 270; *n.v.* 187,80/184,40/187,50; *koor.* 743063:43342 743062:43340 743058:43342.

LIT. *hlášení* - ; *posudky* Beneš, Jan 1988; *zpráva* - ; NZ Hrdlička 1990e; *BZO* - ; *PSH* Hrdlička 1980; *dále* Hrdlička 1983, obr. 5, 11:10; 1996a, obr. 2:21.

SONDA 494

AKCE 1977; ARÚ/PÚPP, *př. č. akce* LXIX/PÚPP, L. Hrdlička, *pův. znač.* sonda IV; stavba; sondáž; *anal.* osteo.

LOK. Praha 1 - Staré Město, Husova ul. čp. 352/I, ppč. 380.

PIAN L/1; 1000 270; *n.v.* 187,15/185,42/186,86; *koor.* 743066:43348 743066:43350 743068:43354.

LIT. *hlášení* - ; *posudky* Beneš, Jan 1988; *zpráva* - ; NZ Hrdlička 1990e; *BZO* - ; *PSH* Hrdlička 1980; *dále* Hrdlička 1983, obr. 5, 11:10; 1996a, obr. 2:26–27.

SONDA 495

AKCE 1977; ARÚ/PÚPP, *př. č. akce* LXIX/PÚPP, L. Hrdlička, *pův. znač.* sonda V; stavba; sondáž; *anal.* osteo.

LOK. Praha 1 - Staré Město, Husova ul. čp. 352/I, ppč. 380.

PIAN L/1; 1000 270; *n.v.* 187,90/184,80/186,55; *koor.* 743061:43314 743062:43323 743064:43322.

LIT. *hlášení* - ; *posudky* Beneš, Jan 1988; *zpráva* - ; NZ Hrdlička 1990e; *BZO* - ; *PSH* Hrdlička 1980; *dále* Hrdlička 1983, obr. 5, 11:10; 1996a, obr. 2:28.

SONDA 496

AKCE 1977; ARÚ/PÚPP, *př. č. akce* LXIX/PÚPP, L. Hrdlička, *pův. znač.* sonda VI; stavba; sondáž; *anal.* osteo.

LOK. Praha 1 - Staré Město, Husova ul. čp. 352/I, ppč. 380.

PIAN L/1; 1000 270; *n.v.* 187,70/184,35/187,00; *koor.* 743061:43310 743054:43311.

LIT. *hlášení* - ; *posudky* Beneš, Jan 1988; *zpráva* - ; NZ Hrdlička 1990e; *BZO* - ; *PSH* Hrdlička 1980; *dále* Hrdlička 1983, obr. 5, 11:10; 1993f, 97 sqq.; 1996a, obr. 2:30.

SONDA 497

AKCE 1977; ARÚ/PÚPP, *př. č. akce* LXIX/PÚPP, L. Hrdlička, *pův. znač.* SV kvadrant; stavba; sondáž; *anal.* osteo.

LOK. Praha 1 - Staré Město, Husova ul. čp. 352/I, ppč. 380.

PIAN L/1; 1000 270; *n.v.* 187,80/186,76/186,78; *koor.* 743057:43308.

LIT. *hlášení* - ; *posudky* Beneš, Jan 1988; *zpráva* - ; NZ Hrdlička 1990e; *BZO* - ; *PSH* Hrdlička 1980; *dále* Hrdlička 1983, obr. 5, 11:10; 1993f, 97 sqq.; 1996a, obr. 2:29.

SONDA 498

AKCE 1977; ARÚ/PÚPP, *př. č. akce* LXIX/PÚPP, L. Hrdlička, *pův. znač.* JV kvadrant; stavba; sondáž; *anal.* osteo.

LOK. Praha 1 - Staré Město, Husova ul. čp. 352/I, ppč. 380.

PIAN P/1; 1000 270; *n.v.* 187,90/184,30/186,96; *koor.* 743058:43311 743054:43312 743054:43314 743055:43314 743055:43315 743059:43315.

LIT. *hlášení* - ; *posudky* Beneš, Jan 1988; *zpráva* - ; NZ Hrdlička 1990e; *BZO* - ; *PSH* Hrdlička 1980; *dále* Hrdlička 1983, obr. 5, 11:10; 1993f, 97 sqq.; 1996a, obr. 2:31.

SONDA 499

AKCE 1977; ARÚ/PÚPP, *př. č. akce* LXIX/PÚPP, L. Hrdlička, *pův. znač.* JZ kvadrant; stavba; sondáž; *anal.* osteo.

LOK. Praha 1 - Staré Město, Husova ul. čp. 352/I, ppč. 380.

PIAN P/1; 1000 270; *n.v.* 187,80/184,30/187,00; *koor.* 743064:43310 743059:43310 743059:43315 743063:43314 743062:43313 743064:43313.

LIT. *hlášení* - ; *posudky* Beneš, Jan 1988; *zpráva* - ; NZ Hrdlička 1990e; *BZO* - ; *PSH* Hrdlička 1980; *dále* Hrdlička 1983, obr. 5, 11:10; 1993f, 97 sqq.; 1996a, obr. 2:32.

SONDA 500

AKCE 1977; ARÚ/PÚPP, *př. č. akce* LXIX/PÚPP, L. Hrdlička, *pův. znač.* SZ kvadrant; stavba; sondáž; *anal.* osteo.

LOK. Praha 1 - Staré Město, Husova ul. čp. 352/I, ppč. 380.

PIAN P/1; 1000 270; *n.v.* 187,80/184,75/187,00; *koor.* 743063:43306 743060:43306 743060:43309 743061:43310 743064:43310.

LIT. *hlášení* - ; *posudky* Beneš, Jan 1988; *zpráva* - ; *NZ* Hrdlička 1990e; *BZO* - ; *PSH* Hrdlička 1980; *dále* Hrdlička 1983, obr. 5, 11:10; 1993f, 97 sqq.; 1996a, obr. 2:32.

SONDA 501

AKCE 1977; ARÚ/PÚPP, *př. č. akce* LXIX/PÚPP, L. Hrdlička, *pův. znač.* sonda VII; stavba; sondáž; *anal.* osteo.

LOK. Praha 1 - Staré Město, Husova ul. čp. 352/I, ppč. 380.

PIAN B/1; 1000 270; *n.v.* 190,98/185,53/186,85; *koor.* 743052:43312.

LIT. *hlášení* - ; *posudky* Beneš, Jan 1988; *zpráva* - ; *NZ* Hrdlička 1990e; *BZO* - ; *PSH* Hrdlička 1980; *dále* Hrdlička 1983, obr. 5, 11:10; 1996a, obr. 2:33.

SONDA 502

AKCE 1977–1978; MMP, J. Richterová; stavba; sondáž.

LOK. Praha 1 - Staré Město, Týnský dvůr čp. 636/I, ppč. 633.

PIAN P/1; 1000 244; *n.v.* -/-/-; *koor.* 742594:42943 742588:42942 742586:42951 742590:42952.

LIT. *hlášení* - ; *zpráva* - ; *NZ* - ; *BZO* - ; *PSH* Richterová 1980; *dále* Hrdlička 2000d, obr. 3; Richterová 1979; 2005.

SONDA 503

AKCE 1978; PÚPP, *př. č. akce* LXXXIV/PÚPP, Z. Dragoun; stavba; sondáž.

LOK. Praha 1 - Staré Město, Martinská ul. ppč. 344 (kostel sv. Martina ve zdi).

PIAN L/1; 1000 270; *n.v.* 194,94/191,45/192,78; *koor.* 742973:43489 742970:43490 742970:43493.

LIT. *hlášení* - ; *zpráva* - ; *NZ* - ; *BZO* - ; *PSH* Dragoun, Z. 1981f; *dále* Dragoun, Z. 1979b; 1987i, 59.

SONDA 504

AKCE 1978; PÚPP, *př. č. akce* LXXIII/PÚPP, Z. Dragoun, *pův. znač.* sonda 1/78; stavba; sondáž.

LOK. Praha 1 - Staré Město, Na Františku čp. 840/I, ppč. 891.

PIAN B/1; 1000 216; *n.v.* 185,54(sklep)/183,04/nedosaženo; *koor.* 742529:42447.

LIT. *hlášení* - ; *zpráva* - ; *NZ* Dragoun, Z. 1978a; *BZO* - ; *PSH* Dragoun, Z. 1980d; 1981g; *dále* Dragoun, Z. 1980a, 216, obr. 4A.

SONDA 505

AKCE 1978; PÚPP, *př. č. akce* LXXIII/PÚPP, Z. Dragoun, *pův. znač.* sonda 2/78; stavba; sondáž.

LOK. Praha 1 - Staré Město, Na Františku čp. 840/I, ppč. 891.

PIAN B/1; 1000 216; *n.v.* 185,54(sklep)/183,80/nedosaženo; *koor.* 742527:42447.

LIT. *hlášení* - ; *zpráva* - ; *NZ* Dragoun, Z. 1978a; *BZO* - ; *PSH* Dragoun, Z. 1980d; 1981g; *dále* Dragoun, Z. 1980a, 220, obr. 2C.

SONDA 506

AKCE 1978; PÚPP, *př. č. akce* LXXIII/PÚPP, Z. Dragoun, *pův. znač.* sonda 3/78; stavba; sondáž.

LOK. Praha 1 - Staré Město, Na Františku čp. 831/I, ppč. 893.

PIAN B/1; 1000 216; *n.v.* 185,50(sklep)/184,26/nedosaženo; *koor.* 742542:42949.

LIT. *hlášení* - ; *zpráva* - ; *NZ* Dragoun, Z. 1978a; *BZO* - ; *PSH* Dragoun, Z. 1980d; 1981g; *dále* Dragoun, Z. 1980a, 220, obr. 2B; 1987i, 58 sq.

SONDA 507

AKCE 1978; PÚPP, *př. č. akce* LXIII/PÚPP, Z. Dragoun, *pův. znač.* sonda č. 1; inženýrské sítě; vertikální řez.

LOK. Praha 1 - Staré Město, Skořepka (před čp. 527/I) ppč. 1123.

PIAN B/1; 1000 270; *n.v.* 192,59/190,00/190,41; *koor.* 743032:43387.

LIT. *hlášení* - ; *zpráva* - ; *NZ* Dragoun, Z. 1982d; *BZO* - ; *PSH* Dragoun, Z. 1980f; *dále* Dragoun, Z. 1982f, 108 sq., obr. 8:13.

SONDA 508

AKCE 1978; PÚPP, *př. č. akce* LXIII/PÚPP, Z. Dragoun, *pův. znač.* sonda č. 1; inženýrské sítě; vertikální řez.

LOK. Praha 1 - Staré Město, Uhelny trh (před čp. 415/I) ppč. 1122.

PIAN B/1; 1000 270; *n.v.* 194,46/192,27/192,66; *koor.* 742943:43424.

LIT. *hlášení* - ; *zpráva* - ; *NZ* Dragoun, Z. 1982e; *BZO* Dragoun, Z. 1981a; *PSH* Dragoun, Z. 1980f; *dále* Dragoun, Z. 1982f, 109, obr. 9:14.

SONDA 509

AKCE 1978; PÚPP, *př. č. akce* LXIII/PÚPP, Z. Dragoun, *pův. znač.* sonda č. 2; inženýrské sítě; vertikální řez.

LOK. Praha 1 - Staré Město, Uhelny trh (před čp. 415/I) ppč. 1122.

PIAN B/1; 1000 270; *n.v.* 194,58/192,37/192,81; *koor.* 742939:43423.

LIT. *hlášení* - ; *zpráva* - ; *NZ* Dragoun, Z. 1982e; *BZO* Dragoun, Z. 1981a; *PSH* Dragoun, Z. 1980f; *dále* Dragoun, Z. 1982f, 109, 115, obr. 9:15.

SONDA 510

AKCE 1978; PÚPP, *př. č. akce LXIII/PÚPP*, Z. Dragoun, *pův. znač.* sonda č. 3; inženýrské sítě; vertikální řez.
LOK. Praha 1 - Staré Město, Uhelny trh (před čp. 415/I) ppč. 1122.
PIAN B/1; 1000 270; *n.v.* 194,50/192,69/192,78; *koor.* 742933:43420.
LIT. *hlášení* - ; *zpráva* - ; NZ Dragoun, Z. 1982e; BZO Dragoun, Z. 1981a; PSH Dragoun, Z. 1980f; *dále* Dragoun, Z. 1982f, 115, obr. 9:16.

SONDA 511

AKCE 1978; PÚPP, *př. č. akce LXIII/PÚPP*, Z. Dragoun, *pův. znač.* sonda č. 4; inženýrské sítě; vertikální řez.
LOK. Praha 1 - Staré Město, Uhelny trh (před čp. 413/I) ppč. 1122.
PIAN B/1; 1000 270; *n.v.* 194,64/192,68/192,83; *koor.* 742916:43406.
LIT. *hlášení* - ; *zpráva* - ; NZ Dragoun, Z. 1982e; BZO Dragoun, Z. 1981a; PSH Dragoun, Z. 1980f; *dále* Dragoun, Z. 1982f, 116, obr. 14:17.

SONDA 512

AKCE 1978; PÚPP, *př. č. akce LXIII/PÚPP*, Z. Dragoun, *pův. znač.* sonda č. 5; inženýrské sítě; vertikální řez.
LOK. Praha 1 - Staré Město, Uhelny trh (před čp. 413/I) ppč. 1122.
PIAN B/1; 1000 270; *n.v.* 194,78/192,47/192,98; *koor.* 742911:43403.
LIT. *hlášení* - ; *zpráva* - ; NZ Dragoun, Z. 1982e; BZO Dragoun, Z. 1981a; PSH Dragoun, Z. 1980f; *dále* Dragoun, Z. 1982f, 116, 119 sq., obr. 14:18.

SONDA 513

AKCE 1978; PÚPP, *př. č. akce LXIII/PÚPP*, Z. Dragoun, *pův. znač.* sonda č. 6; inženýrské sítě; vertikální řez.
LOK. Praha 1 - Staré Město, Rytířská ul. (před čp. 406/I) ppč. 1079.
PIAN B/1; 1000 270; *n.v.* 194,68/192,27/192,73; *koor.* 742826:43347.
LIT. *hlášení* - ; *zpráva* - ; NZ Dragoun, Z. 1982b; BZO - ; PSH Dragoun, Z. 1980f; *dále* Dragoun, Z. 1982f, 139, obr. 31:24.

SONDA 514

AKCE 1978; PÚPP, *př. č. akce LXIII/PÚPP*, Z. Dragoun, *pův. znač.* sonda č. 7; inženýrské sítě; vertikální řez.
LOK. Praha 1 - Staré Město, Rytířská ul. (před čp. 404/I) ppč. 1079.
PIAN B/1; 1000 270; *n.v.* 194,58/192,46/192,58; *koor.* 742807:43332.
LIT. *hlášení* - ; *zpráva* - ; NZ Dragoun, Z. 1982b; BZO - ; PSH Dragoun, Z. 1980f; *dále* Dragoun, Z. 1982f, 139, obr. 31:25.

SONDA 515

AKCE 1978; PÚPP, *př. č. akce LXIII/PÚPP*, Z. Dragoun, *pův. znač.* sonda č. 8; inženýrské sítě; vertikální řez.
LOK. Praha 1 - Staré Město, Rytířská ul. (před čp. 404/I) ppč. 1079.
PIAN B/1; 1000 270; *n.v.* 194,59/192,05/192,57; *koor.* 742796:43325.
LIT. *hlášení* - ; *zpráva* - ; NZ Dragoun, Z. 1982b; BZO - ; PSH Dragoun, Z. 1980f; *dále* Dragoun, Z. 1982f, 139, obr. 32:26.

SONDA 516

AKCE 1978; PÚPP, *př. č. akce LXIII/PÚPP*, Z. Dragoun, *pův. znač.* sonda č. 9; inženýrské sítě; vertikální řez.
LOK. Praha 1 - Staré Město, Rytířská ul. (před čp. 404/I) ppč. 1079.
PIAN B/1; 1000 270; *n.v.* 194,49/191,81/192,49; *koor.* 742787:43318.
LIT. *hlášení* - ; *zpráva* - ; NZ Dragoun, Z. 1982b; BZO - ; PSH Dragoun, Z. 1980f; *dále* Dragoun, Z. 1982f, 139, obr. 32:27.

SONDA 517

AKCE 1978; PÚPP, *př. č. akce LXIII/PÚPP*, Z. Dragoun, *pův. znač.* sonda č. 10; inženýrské sítě; vertikální řez.
LOK. Praha 1 - Staré Město, Rytířská ul. (před čp. 403/I) ppč. 1079.
PIAN B/1; 1000 270; *n.v.* 194,44/192,42/192,56; *koor.* 742767:43300.
LIT. *hlášení* - ; *zpráva* - ; NZ Dragoun, Z. 1982b; BZO - ; PSH Dragoun, Z. 1980f; *dále* Dragoun, Z. 1982f, 139, 146, obr. 32:28.

SONDA 518

AKCE 1978; PÚPP, *př. č. akce LXIII/PÚPP*, Z. Dragoun, *pův. znač.* sonda č. 11; inženýrské sítě; vertikální řez.
LOK. Praha 1 - Staré Město, Rytířská ul. (před čp. 402/I) ppč. 1079.
PIAN B/1; 1000 270; *n.v.* 194,08/192,05/192,26; *koor.* 742736:43277.
LIT. *hlášení* - ; *zpráva* - ; NZ Dragoun, Z. 1982b; BZO - ; PSH Dragoun, Z. 1980f; *dále* Dragoun, Z. 1982f, 146, obr. 33:29.

SONDA 519

AKCE 1978; PÚPP, *př. č. akce LXIII/PÚPP*, Z. Dragoun, *pův. znač.* sonda č. 12; inženýrské sítě; vertikální řez.

LOK. Praha 1 - Staré Město, Rytířská ul. (před čp. 401/I) ppč. 1079.
PIAN B/1; 1000 270; n.v. 193,94/191,37/192,24; koor. 742721:43264.
LIT. hlášení - ; zpráva - ; NZ Dragoun, Z. 1982b; BZO - ; PSH Dragoun, Z. 1980f; dále Dragoun, Z. 1982f, 146, obr. 33:30.

SONDA 520

AKCE 1978; PÚPP, př. č. akce LXIII/PÚPP, Z. Dragoun, pův. znač. sonda č. 13; inženýrské sítě; vertikální řez.
LOK. Praha 1 - Staré Město, Rytířská ul. (před čp. 400/I) ppč. 1079.
PIAN B/1; 1000 270; n.v. 193,73/191,08/192,13; koor. 742696:43245.
LIT. hlášení - ; zpráva - ; NZ Dragoun, Z. 1982b; BZO - ; PSH Dragoun, Z. 1980f; dále Dragoun, Z. 1982f, 146, obr. 33:31.

SONDA 521

AKCE 1978; PÚPP, př. č. akce LXIII/PÚPP, Z. Dragoun, pův. znač. sonda č. 14; inženýrské sítě; vertikální řez.
LOK. Praha 1 - Staré Město, Rytířská ul. (před čp. 398/I) ppč. 1079.
PIAN B/1; 1000 270; n.v. 193,65/191,22/192,00; koor. 742672:43233.
LIT. hlášení - ; zpráva - ; NZ Dragoun, Z. 1982b; BZO - ; PSH Dragoun, Z. 1980f; dále Dragoun, Z. 1982f, 146, obr. 34:32; Hrdlička 1996d, ryc. 1:143.

SONDA 522

AKCE 1978; PÚPP, př. č. akce LXIII/PÚPP, Z. Dragoun, pův. znač. sonda č. 15; inženýrské sítě; vertikální řez.
LOK. Praha 1 - Staré Město, Rytířská ul. (před čp. 579/I) ppč. 1079.
PIAN B/1; 1000 270; n.v. 193,78/191,72/192,26; koor. 742634:43205.
LIT. hlášení - ; zpráva - ; NZ Dragoun, Z. 1982b; BZO - ; PSH Dragoun, Z. 1980f; dále Dragoun, Z. 1982f, 146, obr. 34:33.

SONDA 523

AKCE 1978; ARÚ/PÚPP, př. č. akce XCVIII/PÚPP, L. Hrdlička, pův. znač. výkop; stavba; vertikální řez.
LOK. Praha 1 - Staré Město, Národní tř. čp. 416/I, ppč. 345.
PIAN B/1; 1000 270; n.v. 195,68/191,04/192,89; koor. 742942:43471.
LIT. hlášení - ; zpráva - ; NZ Hrdlička 1993d; BZO Hrdlička 1997c; PSH Hrdlička 1981a.

SONDA 524

AKCE 1978; PÚPP, př. č. akce XCII/PÚPP, Z. Dragoun, pův. znač. sonda č. 1; inženýrské sítě; vertikální řez.
LOK. Praha 1 - Staré Město, Haštalské nám. ppč. 1030.
PIAN B/1; 1000 244; n.v. 190,00/187,89/188,04; koor. 742505:42615.
LIT. hlášení - ; zpráva - ; NZ Dragoun 1978e; BZO - ; PSH - .

SONDA 525

AKCE 1978; ARÚ, L. Hrdlička; stavba; vertikální řez.
LOK. Praha 1 - Staré Město, Dlouhá tř. čp. 707/I, ppč. 731.
PIAN B/1; 1000 244; n.v. 190,39/187,66/187,88; koor. 742577:42791.
LIT. hlášení - ; zpráva - ; NZ Hrdlička 1993a; BZO Hrdlička 1997a; PSH - .

SONDA 526

AKCE 1978; ARÚ, L. Hrdlička; stavba; vertikální řez.
LOK. Praha 1 - Staré Město, Dlouhá tř. čp. 709/I, ppč. 728.
PIAN B/1; 1000 244; n.v. 190,57/188,62/188,62; nedosaženo; koor. 742548:42780.
LIT. hlášení - ; zpráva - ; NZ Hrdlička 1993b; BZO Hrdlička 1997b; PSH - .

SONDA 527

AKCE 1978; ARÚ/PÚPP, př. č. akce LIV/PÚPP, L. Hrdlička – J. Draganová, popsál L. Hrdlička, pův. znač. sonda III/1; stavba; sondáž; anal. osteo.
LOK. Praha 1 - Staré Město, Týnská ul. čp. 630/I, ppč. 627.
PIAN P/1; 1000 244; n.v. 191,45/188,27/189,28; koor. 742638:42944.
LIT. hlášení - ; posudky Beneš, Jan 1999; zpráva - ; NZ Hrdlička 1990f; 1998a; BZO - ; PSH Hrdlička 1981b; dále Hrdlička 1983, obr. 3; 1996d, ryc. 2:43; 2005b.

SONDA 528

AKCE 1978; ARÚ/PÚPP, př. č. akce LIV/PÚPP, L. Hrdlička – J. Draganová, popsál L. Hrdlička, pův. znač. sonda III/2; stavba; sondáž; anal. osteo.
LOK. Praha 1 - Staré Město, Týnská ul. čp. 630/I, ppč. 627.
PIAN P/1; 1000 244; n.v. 191,45/188,32/189,26; koor. 742637:42939 742636:42944.
LIT. hlášení - ; posudky Beneš, Jan 1999; zpráva - ; NZ Hrdlička 1990f; 1998a; BZO - ; PSH Hrdlička 1981b; dále Hrdlička 1983, obr. 3; 1996d, ryc. 2:43; 2005b.

SONDA 529

AKCE 1978; ARÚ/PÚPP, *př. č. akce* LIV/PÚPP, L. Hrdlička – J. Draganová, *popsal* L. Hrdlička, *pův. znač.* sonda IV/1; stavba; sondáž; *anal.* osteo.

LOK. Praha 1 - Staré Město, Týnská ul. čp. 630/I, ppč. 627.

PIAN P/1; 1000 244; *n.v.* 191,54/188,74/189,84; *koor.* 742646:42948.

LIT. *hlášení* - ; *posudky* Beneš, Jan 1999; *zpráva* - ; *NZ* Hrdlička 1990f; 1998a; *BZO* - ; *PSH* Hrdlička 1981b; *dále* Hrdlička 1983, obr. 3; 1996d, *ryc.* 2:43; 2005b.

SONDA 530

AKCE 1978; ARÚ/PÚPP, *př. č. akce* LIV/PÚPP, L. Hrdlička – J. Draganová, *popsal* L. Hrdlička, *pův. znač.* sonda IV/2; stavba; sondáž; *anal.* osteo.

LOK. Praha 1 - Staré Město, Týnská ul. čp. 630/I, ppč. 627.

PIAN P/1; 1000 244; *n.v.* 191,54/189,40/189,80–189,48; *koor.* 742643:42946.

LIT. *hlášení* - ; *posudky* Beneš, Jan 1999; *zpráva* - ; *NZ* Hrdlička 1990f; 1998a; *BZO* - ; *PSH* Hrdlička 1981b; *dále* Hrdlička 1983, obr. 3; 1996d, *ryc.* 2:43; 2005b.

SONDA 531

AKCE 1978; ARÚ/MMP, L. Hrdlička – Z. Dragoun – J. Richterová, *popsal* L. Hrdlička, *pův. znač.* sonda I-1; stavba; sondáž; *anal.* osteo.

LOK. Praha 1 - Staré Město, Týnský dvůr ppč. 1065.

PIAN P/1; 1000 244; *n.v.* -/-/-; *koor.* 742641:42976 742628:42977 742628:42980 742641:42980.

LIT. *hlášení* - ; *posudky* Beneš, Jan 1998; *zpráva* - ; *NZ* Hrdlička 1990g; 1998b; *BZO* - ; *PSH* Hrdlička a Dragoun – Richterová 1981; *dále* Hrdlička 1996d, *ryc.* 2:44; 2000d, obr. 3, 7; 2005b.

SONDA 532

AKCE 1978 + 1982; ARÚ/MMP, L. Hrdlička – Z. Dragoun – J. Richterová, *popsal* L. Hrdlička, *pův. znač.* sonda II; stavba; sondáž; *anal.* osteo/palyn.

LOK. Praha 1 - Staré Město, Týnský dvůr ppč. 1065.

PIAN P/1; 1000 244; *n.v.* -/-/-; *koor.* 742640:42992 742641:42980 742638:42980 742637:42992.

LIT. *hlášení* - ; *posudky* Beneš, Jan 1998; *zpráva* - ; *NZ* Hrdlička 1990g; 1998b; *BZO* - ; *PSH* Hrdlička a Dragoun – Richterová 1981; *dále* Hrdlička 1996, *ryc.* 2:45; 2000d, obr. 3; 2005b; Jankovská 1991.

SONDA 533

AKCE 1978; ARÚ/MMP, L. Hrdlička – Z. Dragoun – J. Richterová, *popsal* L. Hrdlička, *pův. znač.* sonda III; stavba; sondáž; *anal.* osteo.

LOK. Praha 1 - Staré Město, Týnský dvůr ppč. 1065.

PIAN P/1; 1000 244; *n.v.* -/-/-; *koor.* 742640:42972 742643:42963 742640:42964 742638:42971.

LIT. *hlášení* - ; *posudky* Beneš, Jan 1998; *zpráva* - ; *NZ* Hrdlička 1990g; 1998b; *BZO* - ; *PSH* Hrdlička a Dragoun – Richterová 1981; *dále* Hrdlička 1996, *ryc.* 2:45; 2000d, obr. 3; 2005b.

SONDA 534

AKCE 1978; ARÚ, L. Hrdlička, *pův. znač.* sonda V 1; inženýrské sítě; vertikální řez.

LOK. Praha 1 - Staré Město, Malá Štupartská (před čp. 636/I) ppč. 1067.

PIAN L/1; 1000 244; *n.v.* 192,96/190,76/191,16; *koor.* 742564:42963 742572:42963.

LIT. *hlášení* - ; *zpráva* - ; *NZ* Hrdlička 2000b; *BZO* - ; *PSH* Hrdlička – Dragoun – Richterová 1981; *dále* Hrdlička 1983, obr. 8; 2005b.

SONDA 535

AKCE 1978; PÚPP, *př. č. akce* XCI/PÚPP, M. Tryml, *pův. znač.* sonda č. 1; inženýrské sítě; vertikální řez; lidské kosti.

LOK. Praha 1 - Nové Město, Opatovická ul. (před čp. 157/II) ppč. 2392.

PIAN B/1; 1000 296; *n.v.* 195,94/193,68/194,00; *koor.* 743128:43822.

LIT. *hlášení* - ; *zpráva* - ; *NZ* Tryml 1980a; *BZO* - ; *PSH* Tryml 1981f; *dále* Špaček, L. 1983a, 227.

SONDA 536

AKCE 1978; PÚPP, *př. č. akce* XCI/PÚPP, M. Tryml, *pův. znač.* sonda č. 2; inženýrské sítě; vertikální řez.

LOK. Praha 1 - Nové Město, Opatovická ul. (před čp. 156/II) ppč. 2392.

PIAN B/1; 1000 296; *n.v.* 195,94/193,77/194,13; *koor.* 743129:43806.

LIT. *hlášení* - ; *zpráva* - ; *NZ* Tryml 1980a; *BZO* - ; *PSH* Tryml 1981f.

SONDA 537

AKCE 1978; PÚPP, *př. č. akce* LXXXV/PÚPP, M. Tryml, *pův. znač.* sonda č. 1; stavba; sondáž.

LOK. Praha 1 - Nové Město, Spálená ul. čp. 72/II, ppč. 730.

PIAN B/1; 1000 297; *n.v.* 196,02/192,74/193,90; *koor.* 743006:43679.

LIT. hlášení - ; zpráva - ; NZ - ; BZO - ; PSH - .

SONDA 538

AKCE 1978; PÚPP, př. č. akce LXXXV/PÚPP, M. Tryml, pův. znač. sonda č. 2; stavba; sondáž.

LOK. Praha 1 - Nové Město, Spálená ul. čp. 72/II, ppč. 730.

PIAN B/1; 1000 297; n.v. 196,00/193,20/193,58; koor. 743001:43679.

LIT. hlášení - ; zpráva - ; NZ - ; BZO - ; PSH - .

SONDA 539

AKCE 1978; PÚPP, př. č. akce LXXXV/PÚPP, M. Tryml, pův. znač. sonda č. 3; stavba; sondáž.

LOK. Praha 1 - Nové Město, Spálená ul. čp. 72/II, ppč. 730.

PIAN B/1; 1000 297; n.v. 196,00/193,02/193,64; koor. 742992:43679.

LIT. hlášení - ; zpráva - ; NZ - ; BZO - ; PSH - .

SONDA 540

AKCE 1978; PÚPP, př. č. akce LXXXV/PÚPP, M. Tryml, pův. znač. sonda č. 4; stavba; sondáž.

LOK. Praha 1 - Nové Město, Spálená ul. čp. 72/II, ppč. 730.

PIAN B/1; 1000 297; n.v. 196,00/192,88/193,78; koor. 742989:43679.

LIT. hlášení - ; zpráva - ; NZ - ; BZO - ; PSH - .

SONDA 541

AKCE 1978; PÚPP, př. č. akce LXXXV/PÚPP, M. Tryml, pův. znač. sonda 5/I; stavba; sondáž.

LOK. Praha 1 - Nové Město, Spálená ul. čp. 72/II, ppč. 730.

PIAN B/1; 1000 297; n.v. 196,00/191,84/192,88; koor. 742979:43674.

LIT. hlášení - ; zpráva - ; NZ - ; BZO - ; PSH - .

SONDA 542

AKCE 1978; PÚPP, př. č. akce LXXXV/PÚPP, M. Tryml, pův. znač. sonda 5/II; stavba; sondáž.

LOK. Praha 1 - Nové Město, Spálená ul. čp. 72/II, ppč. 730.

PIAN L/1; 1000 297; n.v. 196,02/191,34/193,60; koor. 742969:43675.

LIT. hlášení - ; zpráva - ; NZ - ; BZO - ; PSH - .

SONDA 543

AKCE 1978; PÚPP, př. č. akce XC/PÚPP, H. Olmerová, pův. znač. sonda I; stavba; sondáž.

LOK. Praha 1 - Nové Město, Spálená ul. čp. 73/II, ppč. 729.

PIAN P/1; 1000 297; n.v. 196,03/193,15/nedosaženo; koor. 743012:43683 743009:43683 743009:43684 743006:43684 743006:43687 743010:43688 743010:43684 743012:43684.

LIT. hlášení - ; zpráva - ; NZ Olmerová 1984e; BZO Olmerová 1982a; PSH Olmerová 1981.

SONDA 544

AKCE 1978; PÚPP, př. č. akce XC/PÚPP, H. Olmerová, pův. znač. sonda II; stavba; sondáž.

LOK. Praha 1 - Nové Město, Spálená ul. čp. 73/II, ppč. 729.

PIAN P/1; 1000 297; n.v. 196,05/192,35/nedosaženo; koor. 742986:43685 742983:43685 742983:43685 742978:43685 742978:43688 742983:43688 742983:43687 742986:43687.

LIT. hlášení - ; zpráva - ; NZ Olmerová 1984e; BZO Olmerová 1982a; PSH Olmerová 1981.

SONDA 545

AKCE 1978; PÚPP, př. č. akce LXXXIX/PÚPP, H. Olmerová; stavba; sondáž.

LOK. Praha 1 - Nové Město, Charvátova čp. 56/II, ppč. 724.

PIAN P/1; 1000 297; n.v. -/-/-; koor. 742958:43646 742938:43645 742938:43648 742940:43648 742940:43651 742958:43651.

LIT. hlášení - ; zpráva - ; NZ Olmerová 1980a; BZO Olmerová 1982b; PSH Olmerová 1981; dále Olmerová a Kršáková 1984.

SONDA 546

AKCE 1978; PÚPP, př. č. akce XCIII/PÚPP, H. Olmerová; stavba; sondáž.

LOK. Praha 1 - Nové Město, Purkyňova ul. čp. 1404/II, ppč. 727.

PIAN P/1; 1000 297; n.v. 193,85/-/193,80; koor. 742944:43691 742933:43694 742933:43696 742944:43693.

LIT. hlášení - ; zpráva - ; NZ Olmerová 1984d; BZO Olmerová 1982c; PSH Olmerová 1981.

SONDA 547

AKCE 1978; ARÚ/PÚPP, př. č. akce XCVII/PÚPP, L. Hrdlička; stavba; sondáž.

LOK. Praha 1 - Staré Město, Staroměstské nám. čp. 548/I, ppč. 539.

PIAN B/1; 1000 270; n.v. 186,50(sklep)/185,34/186,20; koor. 742789:43087.

LIT. hlášení - ; zpráva - ; NZ Hrdlička 1991b; BZO - ; PSH - ; dále Hrdlička 1993g, 672, obr. 2:33; 1996d, ryc. 2:42; Hrdlička 2000d, obr. 3.

SONDA 548

AKCE 1978; PÚPP, př. č. akce LXXV/PÚPP, L. Špaček, pův. znač. ?; stavba; vertikální řez.

LOK. Praha 1 - Staré Město, Ovocný trh čp. 573/I, ppč. 580.

PIAN L/1; 1000 270; n.v. -/-/-; koor. 742535:43182 742526:43199.

LIT. hlášení - ; zpráva - ; NZ - ; BZO - ; PSH - .

SONDA 549

AKCE 1978; PÚPP, př. č. akce LXXV/PÚPP, L. Špaček, pův. znač. ?; stavba; vertikální řez.

LOK. Praha 1 - Staré Město, Ovocný trh čp. 573/I, ppč. 580, Na Příkopě čp. 957/I, ppč. 579.

PIAN L/1; 1000 270; n.v. -/-/-; koor. 742536:43198 742528:43211.

LIT. hlášení - ; zpráva - ; NZ - ; BZO - ; PSH - .

SONDA 550

AKCE 1978; PÚPP, př. č. akce LXXV/PÚPP, L. Špaček, pův. znač. ?; stavba; vertikální řez.

LOK. Praha 1 - Staré Město, Ovocný trh čp. 573/I, ppč. 580.

PIAN L/1; 1000 270; n.v. -/-/-; koor. 742516:43186 742515:43188.

LIT. hlášení - ; zpráva - ; NZ - ; BZO - ; PSH - .

SONDA 551

AKCE 1978; PÚPP, př. č. akce LXXV/PÚPP, L. Špaček, pův. znač. ?; stavba; vertikální řez.

LOK. Praha 1 - Staré Město, Na Příkopě čp. 957/I, ppč. 579.

PIAN L/1; 1000 270; n.v. -/-/-; koor. 742519:43207 742517:43210.

LIT. hlášení - ; zpráva - ; NZ - ; BZO - ; PSH - .

SONDA 552

AKCE 1978; PÚPP, př. č. akce LXXV/PÚPP, L. Špaček, pův. znač. ?; stavba; vertikální řez.

LOK. Praha 1 - Staré Město, Na Příkopě čp. 957/I, ppč. 579.

PIAN L/1; 1000 270; n.v. -/-/-; koor. 742522:43211 742517:43214.

LIT. hlášení - ; zpráva - ; NZ - ; BZO - ; PSH - .

SONDA 553

AKCE 1978; PÚPP, př. č. akce LXXXIV/PÚPP, J. Čiháková; stavba; sondáž.

LOK. Praha 1 - Staré Město, Konviktská ul. čp. 291/I, ppč. 310.

PIAN L/1; 1000 269; n.v. -/-/-; koor. 743156:43400 743153:43407.

LIT. hlášení - ; zpráva - ; NZ - ; BZO Draganová 1982c; PSH Draganová – Hrdlička 1981; dále Draganová 1982d; Havrda – Podliska – Zavřel 2001, 102, obr. 2:7.

SONDA 554

AKCE 1978; PÚPP, př. č. akce LXXXIV/PÚPP, J. Čiháková; stavba; sondáž.

LOK. Praha 1 - Staré Město, Konviktská ul. čp. 291/I, ppč. 310.

PIAN L/1; 1000 269; n.v. -/-/-; koor. 743153:43413 743152:43417 743153:43417 743152:43420.

LIT. hlášení - ; zpráva - ; NZ - ; BZO Draganová 1982c; PSH Draganová – Hrdlička 1981; dále Draganová 1982d; Havrda – Podliska – Zavřel 2001, 102, obr. 2:7.

SONDA 555

AKCE 1978; PÚPP, př. č. akce LXXXIV/PÚPP, J. Čiháková; stavba; sondáž.

LOK. Praha 1 - Staré Město, Konviktská ul. čp. 291/I, ppč. 310.

PIAN L/1; 1000 269; n.v. -/-/-; koor. 743148:43416 743144:43415.

LIT. hlášení - ; zpráva - ; NZ - ; BZO Draganová 1982c; PSH Draganová – Hrdlička 1981; dále Draganová 1982d; Havrda – Podliska – Zavřel 2001, 102, obr. 2:7.

SONDA 556

AKCE 1978–1980; PÚPP, př. č. akce LXXXIV/PÚPP, J. Čiháková, pův. znač. JV sklep; stavba; sondáž.

LOK. Praha 1 - Staré Město, Konviktská ul. čp. 291/I, ppč. 310.

PIAN P/1; 1000 269; n.v. 187,60(sklep)/185,00/187,30; koor. 743146:43410 743144:43410 743144:43411 743137:43409 743136:43410 743135:43413 743143:43415 743142:43417 743144:43417.

LIT. hlášení - ; zpráva - ; NZ - ; BZO Draganová 1982c; Čiháková-Draganová 1984I; PSH Draganová a Hrdlička 1981; dále Draganová 1982d; Čiháková-Draganová 1984a; Havrda – Podliska – Zavřel 2001, 102, obr. 2:7.

SONDA 557

AKCE 1978; ARÚ, Z. Smetánka, pův. znač. sonda-řez A; obdělávání půdy; sondáž.

LOK. Praha 1 - Hradčany, Lumbeho zahrada ppč. 423.
PIAN L/1; 1000 213; n.v. -/-/-; koor. 744654:42278 744653:42278 744654:42296 744656:42295.
LIT. hlášení Z. Smetánka, čj. 6441/78/ARÚ; zpráva - ; NZ - ; BZO - ; PSH - .

SONDA 558

AKCE 1978; ARÚ, Z. Smetánka, *pův. znač.* sonda-řez B; obdělávání půdy; sondáž.
LOK. Praha 1 - Hradčany, Lumbeho zahrada ppč. 423.
PIAN P/1; 1000 213; n.v. -/-/-; koor. 744640:42279 744638:42279 744641:42283 744642:42283.
LIT. hlášení Z. Smetánka, čj. 6441/78/ARÚ; zpráva - ; NZ - ; BZO - ; PSH - .

SONDA 559

AKCE 1978; ARÚ, T. Durdík, *pův. znač.* sonda 1978; stavba; sondáž.
LOK. Praha 1 - Hradčany, Hrad, Jiřská ul. čp. 3/IV, ppč. 19.
PIAN P/1; 1000 214; n.v. -/-/-; koor. 743944:42402 743942:42402 743942:42403 743941:42402 743938:42408 743942:42409.
LIT. hlášení - ; zpráva - ; NZ - ; BZO Durdík 1982a; PSH - ; dále Durdík – Frolík a Chotěbor 1999; Smetánka – Durdík – Hrdlička 1980, 105 sq.

SONDA 560

AKCE 1978; ARÚ, T. Durdík, *pův. znač.* řez A; stavba; vertikální řez.
LOK. Praha 1 - Hradčany, Hrad, Jiřská ul. čp. 3/IV, ppč. 19.
PIAN B/1; 1000 214; n.v. -/-/-; koor. 743934:42411.
LIT. hlášení - ; zpráva - ; NZ - ; BZO Durdík 1982a; PSH - ; dále Boháčová 2001a, 237 sqq. (s lit.); Durdík a Frolík – Chotěbor 1999; Smetánka – Durdík – Hrdlička 1980, 105 sq.

SONDA 561

AKCE 1978; ARÚ, T. Durdík, *pův. znač.* řez B; stavba; vertikální řez.
LOK. Praha 1 - Hradčany, Hrad, Jiřská ul. čp. 3/IV, ppč. 19.
PIAN L/1; 1000 214; n.v. -/-/-; koor. 743913:42404 743907:42403.
LIT. hlášení - ; zpráva - ; NZ - ; BZO Durdík 1982a; PSH - ; dále Durdík – Frolík a Chotěbor 1999; Smetánka – Durdík – Hrdlička 1980, 105 sq.

SONDA 562

AKCE 1978; ARÚ, T. Durdík, *pův. znač.* řez B1; stavba; vertikální řez.
LOK. Praha 1 - Hradčany, Hrad, Jiřská ul. čp. 3/IV, ppč. 19.
PIAN B/1; 1000 214; n.v. -/-/-; koor. 743912:42405.
LIT. hlášení - ; zpráva - ; NZ - ; BZO Durdík 1982a; PSH - ; dále Durdík – Frolík a Chotěbor 1999; Smetánka – Durdík – Hrdlička 1980, 105 sq.

SONDA 563

AKCE 1978; ARÚ, T. Durdík, *pův. znač.* řez B2; stavba; vertikální řez.
LOK. Praha 1 - Hradčany, Hrad, Jiřská ul. čp. 3/IV, ppč. 19.
PIAN B/1; 1000 214; n.v. -/-/-; koor. 743911:42405.
LIT. hlášení - ; zpráva - ; NZ - ; BZO Durdík 1982a; PSH - ; dále Durdík – Frolík a Chotěbor 1999; Smetánka – Durdík – Hrdlička 1980, 105 sq.

SONDA 564

AKCE 1978; ARÚ, T. Durdík, *pův. znač.* řez B3; stavba; vertikální řez.
LOK. Praha 1 - Hradčany, Hrad, Jiřská ul. čp. 3/IV, ppč. 19.
PIAN L/1; 1000 214; n.v. -/-/-; koor. 743913:42404 743910:42403.
LIT. hlášení - ; zpráva - ; NZ - ; BZO Durdík 1982a; PSH - ; dále Durdík – Frolík a Chotěbor 1999; Smetánka – Durdík – Hrdlička 1980, 105 sq.

SONDA 565

AKCE 1978; ARÚ, T. Durdík, *pův. znač.* řez C; stavba; vertikální řez.
LOK. Praha 1 - Hradčany, Hrad, Jiřská ul. čp. 3/IV, ppč. 19.
PIAN B/1; 1000 214; n.v. -/-/-; koor. 743931:42411.
LIT. hlášení - ; zpráva - ; NZ - ; BZO Durdík 1982a; PSH - ; dále Boháčová 2001a, 237 sqq. (s lit.); Durdík a Frolík – Chotěbor 1999; Smetánka – Durdík – Hrdlička 1980, 105 sq.

SONDA 566

AKCE 1978; ARÚ, T. Durdík, *pův. znač.* řez E; stavba; vertikální řez.
LOK. Praha 1 - Hradčany, Hrad, Jiřská ul. čp. 3/IV, ppč. 19.
PIAN B/1; 1000 214; n.v. -/-/-; koor. 743933:42412.

LIT. *hlášení* - ; *zpráva* - ; *NZ* - ; *BZO* Durdík 1982a; *PSH* - ; *dále* Boháčová 2001a, 237 sq.; Durdík – Frolík a Chotěbor 1999; Smetánka – Durdík – Hrdlička 1980, 105 sq.

SONDA 567

AKCE 1978–1980; ARÚ, T. Durdík, *pův. znač.* sonda 1978/79; stavba; vertikální řez.

LOK. Praha 1 - Hradčany, Hrad, Jiřská ul. čp. 3/IV, ppč. 19.

PIAN P/1; 1000 214; *n.v.* -/-/-; *koor.* 743942:42409 743937:42408 743936:42411 743938:42411 743937:42414 743940:42414.

LIT. *hlášení* - ; *zpráva* - ; *NZ* - ; *BZO* Durdík 1982a; 1982b; 1984; *PSH* - ; *dále* Durdík – Frolík a Chotěbor 1999; Smetánka – Durdík a Hrdlička 1980, 105 sq.

SONDA 568

AKCE 1978; PÚPP, *př. č. akce* LXXIX/PÚPP, M. Šírová, *pův. znač.* sonda 1; stavba; sondáž.

LOK. Praha 1 - Malá Strana, Tržiště čp. 372/III, ppč. 405.

PIAN B/1; 1000 242; *n.v.* 194,70/190,90/nedosaženo; *koor.* 744082:42884.

LIT. *hlášení* - ; *zpráva* - ; *NZ* - ; *BZO* - ; *PSH* - .

SONDA 569

AKCE 1979; PÚPP, *př. č. akce* CXIII/PÚPP, J. Čiháková, *pův. znač.* sonda č. 4; stavba; vertikální řez; *pozn.* J. Čiháková-Draganová (1984j) lokalizuje dům čp. 612/III vzhledem k Plaské ulici.

LOK. Praha 1 - Malá Strana, Újezd čp. 612/III, ppč. 829.

PIAN B/1; 1000 295; *n.v.* 192,90/189,35/nedosaženo; *koor.* 744079:43583.

LIT. *hlášení* - ; *zpráva* - ; *NZ* Draganová [1981]; *BZO* - ; *PSH* Čiháková-Draganová 1984j.

SONDA 570

AKCE 1979; ARÚ/PÚPP, *př. č. akce* XC/PÚPP, L. Hrdlička – J. Čiháková, *pův. znač.* sonda I; stavba; sondáž; *anal. pabot.*

LOK. Praha 1 - Malá Strana, Malostranské nám. čp. 37/III, ppč. 198.

PIAN L/1; 1000 242; *n.v.* 194,80–194,68/190,30/190,40–190,30; *koor.* 743943:42802 743940:42803.

LIT. *hlášení* - ; *posudky* Opravil 1980; *zpráva* - ; *NZ* Hrdlička – Čiháková 2006; *BZO* - ; *PSH* Hrdlička a Čiháková-Draganová 1984; *dále* Hrdlička 1983, obr. 4:I.

SONDA 571

AKCE 1979; ARÚ/PÚPP, *př. č. akce* XC/PÚPP, L. Hrdlička – J. Čiháková, *pův. znač.* sonda II; stavba; sondáž.

LOK. Praha 1 - Malá Strana, Malostranské nám. čp. 37/III, ppč. 198.

PIAN L/1; 1000 242; *n.v.* 194,68–194,50/190,18/190,30–190,20; *koor.* 743940:42803 743937:42804.

LIT. *hlášení* - ; *zpráva* - ; *NZ* Hrdlička – Čiháková 2006; *BZO* - ; *PSH* Hrdlička – Čiháková-Draganová 1984; *dále* Hrdlička 1983, obr. 4:II.

SONDA 572

AKCE 1979; ARÚ/PÚPP, *př. č. akce* XC/PÚPP, L. Hrdlička – J. Čiháková, *pův. znač.* sonda III; stavba; vertikální řez.

LOK. Praha 1 - Malá Strana, Malostranské nám. čp. 37/III, ppč. 198.

PIAN L/1; 1000 242; *n.v.* 194,48–194,44/189,90/190,20; *koor.* 743935:42804 743936:42807.

LIT. *hlášení* - ; *zpráva* - ; *NZ* Hrdlička – Čiháková 2006; *BZO* - ; *PSH* Hrdlička – Čiháková-Draganová 1984; *dále* Hrdlička 1983, obr. 4:III.

SONDA 573

AKCE 1979; ARÚ/PÚPP, *př. č. akce* XC/PÚPP, L. Hrdlička – J. Čiháková, *pův. znač.* sonda IV; stavba; vertikální řez; *anal. pabot.*

LOK. Praha 1 - Malá Strana, Malostranské nám. čp. 37/III, ppč. 198.

PIAN B/1; 1000 242; *n.v.* 194,75–194,70/189,65/190,18; *koor.* 743945:42810.

LIT. *hlášení* - ; *posudky* Opravil 1980; *zpráva* - ; *NZ* Hrdlička – Čiháková 2006; *BZO* - ; *PSH* Hrdlička a Čiháková-Draganová 1984; *dále* Hrdlička 1983, obr. 4:IV.

SONDA 574

AKCE 1979; ARÚ/PÚPP, *př. č. akce* XC/PÚPP, L. Hrdlička – J. Čiháková, *pův. znač.* sonda V; stavba; vertikální řez.

LOK. Praha 1 - Malá Strana, Malostranské nám. čp. 37/III, ppč. 198.

PIAN B/1; 1000 242; *n.v.* 194,95/190,52/nedosaženo; *koor.* 743950:42810.

LIT. *hlášení* - ; *zpráva* - ; *NZ* Hrdlička – Čiháková 2006; *BZO* - ; *PSH* Hrdlička – Čiháková-Draganová 1984; *dále* Hrdlička 1983, obr. 4:V.

SONDA 575

- AKCE** 1979; ARÚ/PÚPP, *př. č. akce* XC/PÚPP, L. Hrdlička – J. Čiháková, *pův. znač.* sonda VI; stavba; vertikální řez; *anal.* pabot.
- LOK.** Praha 1 - Malá Strana, Malostranské nám. čp. 37/III, ppč. 198.
- PIAN** B/1; 1000 242; *n.v.* 194,40/188,80/190,40; *koor.* 743938:42810.
- LIT.** *hlášení* - ; *posudky* Opravil 1980; *zpráva* - ; NZ Hrdlička – Čiháková 2006; *BZO* - ; *PSH* Hrdlička a Čiháková-Draganová 1984; *dále* Hrdlička 1983, obr. 4:VI.

SONDA 576

- AKCE** 1979; PÚPP, *př. č. akce* CIV/PÚPP, J. Čiháková; inženýrské sítě; vertikální řez.
- LOK.** Praha 1 - Malá Strana, Hellichova ul. čp. 459/III, ppč. 287.
- PIAN** B/1; 1000 268; *n.v.* 191,99/185,80/186,88; *koor.* 744014:43187.
- LIT.** *hlášení* - ; *zpráva* - ; NZ Draganová 1980; *BZO* Draganová 1982a (zde pod adresou Karmelitská čp. 388/III, ppč. 285); *PSH* Čiháková-Draganová 1984h.

SONDA 577

- AKCE** 1979; PÚPP, *př. č. akce* CXVI/PÚPP, J. Čiháková, *pův. znač.* sonda I; inženýrské sítě; vertikální řez.
- LOK.** Praha 1 - Malá Strana, Karmelitská ul. ppč. 1050.
- PIAN** B/1; 1000 268; *n.v.* 191,91/187,95/189,61; *koor.* 744029:43096.
- LIT.** *hlášení* - ; *zpráva* - ; NZ Čiháková-Draganová 1983; *BZO* Draganová 1982b; Čiháková-Draganová 1984a; *PSH* Čiháková-Draganová 1984g; *dále* Tryml – Zavřel 1992, plán na s. 115:S.

SONDA 578

- AKCE** 1979; PÚPP, *př. č. akce* CXVI/PÚPP, J. Čiháková, *pův. znač.* sonda II; inženýrské sítě; vertikální řez.
- LOK.** Praha 1 - Malá Strana, Nebovidská ul. ppč. 1056.
- PIAN** B/1; 1000 268; *n.v.* 190,05/186,11/186,14; *koor.* 743956:43195.
- LIT.** *hlášení* - ; *zpráva* - ; NZ Čiháková-Draganová 1983; *BZO* Draganová 1982b; Čiháková-Draganová 1984b; *PSH* Čiháková-Draganová 1984g; *dále* Tryml – Zavřel 1992, 114, 116, plán na s. 115:C.

SONDA 579

- AKCE** 1979; ARÚ, Z. Smetánka, *pův. znač.* technický výkop; inženýrské sítě; vertikální řez.
- LOK.** Praha 1 - Hradčany, U Prašného mostu (u Jízdárny PH) ppč. 431.
- PIAN** P/1; 1000 213; *n.v.* -/-/-; *koor.* 744456:42241 744449:42241 744448:42263 744454:42264.
- LIT.** *hlášení* Z. Smetánka, čj. 3694/79/ARÚ; *zpráva* Smetánka 1981; *NZ* - ; *BZO* - ; *PSH* - .

SONDA 580

- AKCE** 1979; PÚPP, *př. č. akce* XCI/PÚPP, M. Tryml, *pův. znač.* sonda 3; inženýrské sítě; vertikální řez; lidské kosti.
- LOK.** Praha 1 - Nové Město, Pštrossova ul. (před čp. 201/II) ppč. 1001.
- PIAN** B/1; 1000 296; *n.v.* 195,24/193,26/193,40; *koor.* 743333:43942.
- LIT.** *hlášení* - ; *zpráva* - ; NZ Tryml 1980a; *BZO* - ; *PSH* Tryml 1984a.

SONDA 581

- AKCE** 1979; PÚPP, *př. č. akce* XCI/PÚPP, M. Tryml, *pův. znač.* sonda 4; inženýrské sítě; vertikální řez.
- LOK.** Praha 1 - Nové Město, Pštrossova ul. (před čp. 201/II) ppč. 1001.
- PIAN** B/1; 1000 296; *n.v.* 194,41/192,90/193,00; *koor.* 743320:43943.
- LIT.** *hlášení* - ; *zpráva* - ; NZ Tryml 1980a; *BZO* - ; *PSH* Tryml 1984a.

SONDA 582

- AKCE** 1979; PÚPP, *př. č. akce* XCI/PÚPP, M. Tryml, *pův. znač.* sonda 5; inženýrské sítě; vertikální řez.
- LOK.** Praha 1 - Nové Město, Pštrossova ul. (před čp. 200/II) ppč. 2405.
- PIAN** B/1; 1000 296; *n.v.* 194,56/192,62/192,90; *koor.* 743316:43908.
- LIT.** *hlášení* - ; *zpráva* - ; NZ Tryml 1980a; *BZO* - ; *PSH* Tryml 1984a.

SONDA 583

- AKCE** 1979; PÚPP, *př. č. akce* XCI/PÚPP, M. Tryml, *pův. znač.* sonda 6; inženýrské sítě; vertikální řez.
- LOK.** Praha 1 - Nové Město, Pštrossova (před ústím Opatovické) ppč. 2405.
- PIAN** B/1; 1000 296; *n.v.* 194,27/192,51/192,94; *koor.* 743318:43882.
- LIT.** *hlášení* - ; *zpráva* - ; NZ Tryml 1980a; *BZO* - ; *PSH* Tryml 1984a.

SONDA 584

- AKCE** 1979; ARÚ, L. Hrdlička, *pův. znač.* sonda K1; stavba; sondáž.
- LOK.** Praha 1 - Staré Město, Staroměstské nám. (před čp. 605/I) ppč. 1090.
- PIAN** B/1; 1000 244; *n.v.* 192,71/188,72/189,57; *koor.* 742764:42987.

LIT. hlášení - ; zpráva - ; NZ Hrdlička 1991c; BZO - ; PSH - ; dále Hrdlička 1996a; 1996d, ryc. 2:48; 2000d, 205 sqq., obr. 3, 4b, 8, 12, 15.

SONDA 585

AKCE 1979; ARÚ/MMP, L. Hrdlička – Z. Dragoun – J. Richterová, *popsal* L. Hrdlička, *pův. znač.* sonda I-2; stavba; sondáž; *anal.* osteo.

LOK. Praha 1 - Staré Město, Týnský dvůr ppč. 1065.

PIAN P/1; 1000 244; n.v. 192,60–192,82/187,90/190,65; *koor.* 742628:42977 742596:42979 742596:42982 742628:42980.

LIT. hlášení - ; *posudky* Beneš, Jan 1998; zpráva - ; NZ Hrdlička 1990g; Hrdlička 1998b; BZO - ; PSH Hrdlička – Dragoun – Richterová 1984; dále Hrdlička 2000d, obr. 7; 2005b; Nemeškalová et al. 1995.

SONDA 586

AKCE 1979; ARÚ/MMP, L. Hrdlička cf. sondu 585, *pův. znač.* sonda IV; stavba; sondáž; *anal.* osteo.

LOK. Praha 1 - Staré Město, Týnský dvůr ppč. 1065.

PIAN P/1; 1000 244; n.v. 192,98/188,92/190,58–190,34; *koor.* 742609:42972 742611:42952 742608:42953 742606:42972.

LIT. hlášení - ; *posudky* Beneš, Jan 1998; zpráva - ; NZ Hrdlička 1990g; 1998b; BZO - ; PSH Hrdlička a Dragoun – Richterová 1984; dále Hrdlička 1996d, ryc. 2:47; 2005b; Charvát 2003.

SONDA 587

AKCE 1979; ARÚ, L. Hrdlička, *pův. znač.* sonda K1; inženýrské sítě; vertikální řez.

LOK. Praha 1 - Staré Město, Týnský dvůr ppč. 1065.

PIAN B/1; 1000 244; n.v. 193,20/188,30/190,80; *koor.* 742589:42975.

LIT. hlášení - ; zpráva - ; NZ Hrdlička 1990g; BZO - ; PSH Hrdlička – Dragoun – Richterová 1984; dále Hrdlička 2000d, obr. 3, 7; 2005b.

SONDA 588

AKCE 1979; PÚPP, př. č. akce CV/PÚPP, J. Čiháková; stavba; sondáž; *pozn.* sondáž zůstala nedokončena z důvodů naznačených L. Špačkem (1988, 7).

LOK. Praha 1 - Staré Město, Malá Karlova čp. 150/I, ppč. 389.

PIAN L/2; 1000 270; n.v. -/-/-; *koor.* 743035:43143.

LIT. hlášení - ; zpráva - ; NZ - ; BZO - ; PSH - ; dále Hrdlička 1996a, 178, obr. 2:34; 2000d, obr. 3; Špaček, L. 1983a, 226; 1988, 7 (zde pod adresou čp. 153/I).

SONDA 589

AKCE 1979; PÚPP, př. č. akce CI/PÚPP, J. Čiháková, *pův. znač.* sonda I; stavba; vertikální řez.

LOK. Praha 1 - Staré Město, Malá Štupartská čp. 635/I, ppč. 648.

PIAN B/1; 1000 244; n.v. -/-/-; *koor.* 742537:42923.

LIT. hlášení - ; zpráva - ; NZ - ; BZO Čiháková-Draganová 1984m; PSH Čiháková-Draganová 1984o.

SONDA 590

AKCE 1980; PÚPP, př. č. akce CI/PÚPP, J. Čiháková, *pův. znač.* sonda II; stavba; vertikální řez.

LOK. Praha 1 - Staré Město, Malá Štupartská čp. 635/I, ppč. 648.

PIAN B/1; 1000 244; n.v. 192,40/-/191,10; *koor.* 742538:42920.

LIT. hlášení - ; zpráva - ; NZ - ; BZO Čiháková-Draganová 1984m; PSH Čiháková-Draganová 1984o; dále Hrdlička 2000d, obr. 7.

SONDA 591

AKCE 1980; PÚPP, př. č. akce CI/PÚPP, J. Čiháková, *pův. znač.* sonda III; stavba; vertikální řez.

LOK. Praha 1 - Staré Město, Malá Štupartská čp. 635/I, ppč. 648.

PIAN L/1; 1000 244; n.v. -/-/-; *koor.* 742538:42933 742538:42926.

LIT. hlášení - ; zpráva - ; NZ - ; BZO Čiháková-Draganová 1984m; PSH Čiháková-Draganová 1984o.

SONDA 592

AKCE 1980; MMP, Z. Dragoun, *pův. znač.* sonda V; stavba; sondáž.

LOK. Praha 1 - Staré Město, Týnský dvůr (před čp. 642/I) ppč. 1065.

PIAN L/1; 1000 244; n.v. 192,76/190,50/190,74; *koor.* 742625:42985 742621:42984.

LIT. hlášení - ; zpráva - ; NZ - ; BZO - ; PSH - ; dále Hrdlička 1996d, ryc. 2:49; 2005b.

SONDA 593

AKCE 1980; MMP, Z. Dragoun, *pův. znač.* sonda 1; stavba; sondáž.

LOK. Praha 1 - Staré Město, Týnský dvůr čp. 636/I, ppč. 633.

PIAN L/1; 1000 244; n.v. 192,67/190,45/190,81; *koor.* 742594:42936 742593:42942.

LIT. hlášení - ; zpráva - ; NZ - ; BZO Dragoun, Z. 1984b; PSH Dragoun, Z. 1984j; *dále* Hrdlička 2000d, obr. 3; 2005b.

SONDA 594

AKCE 1980; MMP, Z. Dragoun, *pův. znač.* sonda 2; stavba; sondáž.

LOK. Praha 1 - Staré Město, Týnský dvůr čp. 636/I, ppč. 633.

PIAN L/1; 1000 244; n.v. 191,83/190,50/191,02; *koor.* 742588:42936 742585:42935.

LIT. hlášení - ; zpráva - ; NZ - ; BZO Dragoun, Z. 1984b; PSH Dragoun, Z. 1984j; *dále* Hrdlička 2000d, obr. 3; 2005b.

SONDA 595

AKCE 1980; MMP, Z. Dragoun, *pův. znač.* sonda 3; stavba; sondáž.

LOK. Praha 1 - Staré Město, Týnský dvůr čp. 636/I, ppč. 633.

PIAN L/1; 1000 244; n.v. 191,88/190,38/191,00; *koor.* 742586:42938 742585:42941.

LIT. hlášení - ; zpráva - ; NZ - ; BZO Dragoun, Z. 1984b; PSH Dragoun, Z. 1984j; *dále* Hrdlička 2005b.

SONDA 596

AKCE 1980; MMP, Z. Dragoun, *pův. znač.* sonda V 2; inženýrské sítě; vertikální řez.

LOK. Praha 1 - Staré Město, Malá Štupartská (před čp. 647/I) ppč. 1067.

PIAN B/1; 1000 244; n.v. 193,41/191,08/191,30; *koor.* 742565:42980.

LIT. hlášení - ; zpráva - ; NZ Dragoun, Z. 1999b; BZO - ; PSH Dragoun, Z. 1984f; *dále* Hrdlička 2000d, obr. 7; 2005b.

SONDA 597

AKCE 1980; MMP, Z. Dragoun, *pův. znač.* sonda V 3; inženýrské sítě; vertikální řez.

LOK. Praha 1 - Staré Město, Malá Štupartská (před čp. 745/I) ppč. 1067.

PIAN B/1; 1000 244; n.v. 193,59/191,70/nedosaženo; *koor.* 742568:43001.

LIT. hlášení - ; zpráva - ; NZ Dragoun, Z. 1999b; BZO - ; PSH Dragoun, Z. 1984f; *dále* Hrdlička 2005b.

SONDA 598

AKCE 1980; MMP, Z. Dragoun, *pův. znač.* sonda V 4; inženýrské sítě; vertikální řez.

LOK. Praha 1 - Staré Město, Štupartská ul. (před čp. 646/I) ppč. 1066.

PIAN B/1; 1000 270; n.v. 193,74/191,10/191,28; *koor.* 742582:43015.

LIT. hlášení - ; zpráva - ; NZ Dragoun, Z. 1999b; BZO - ; PSH Dragoun, Z. 1984f; *dále* Hrdlička 2005b.

SONDA 599

AKCE 1980; MMP, Z. Dragoun, *pův. znač.* sonda V 5; inženýrské sítě; vertikální řez.

LOK. Praha 1 - Staré Město, Štupartská ul. (před čp. 646/I) ppč. 1066.

PIAN B/1; 1000 270; n.v. 193,45/191,05/191,11; *koor.* 742598:43016.

LIT. hlášení - ; zpráva - ; NZ Dragoun, Z. 1999b; BZO - ; PSH Dragoun, Z. 1984f; *dále* Hrdlička 2005b.

SONDA 600

AKCE 1980; MMP, Z. Dragoun, *pův. znač.* sonda V 6; inženýrské sítě; vertikální řez.

LOK. Praha 1 - Staré Město, Štupartská ul. (před čp. 642/I) ppč. 1066.

PIAN B/1; 1000 270; n.v. 193,26/189,64/nedosaženo; *koor.* 742611:43015.

LIT. hlášení - ; zpráva - ; NZ Dragoun, Z. 1999b; BZO - ; PSH Dragoun, Z. 1984f; *dále* Hrdlička 1996d, ryc. 2:57; 2005b.

SONDA 601

AKCE 1980; MMP, Z. Dragoun, *pův. znač.* sonda V 7; inženýrské sítě; vertikální řez.

LOK. Praha 1 - Staré Město, Štupartská ul. (před čp. 642/I) ppč. 1066.

PIAN B/1; 1000 270; n.v. 193,01/189,91/nedosaženo; *koor.* 742617:43013.

LIT. hlášení - ; zpráva - ; NZ Dragoun, Z. 1999b; BZO - ; PSH Dragoun, Z. 1984f; *dále* Hrdlička 1996d, ryc. 2:58; 2005b.

SONDA 602

AKCE 1980; MMP, Z. Dragoun, *pův. znač.* sonda V 8; inženýrské sítě; vertikální řez.

LOK. Praha 1 - Staré Město, Štupartská ul. (před čp. 641/I) ppč. 1066.

PIAN B/1; 1000 270; n.v. 193,20/190,86/190,86; *koor.* 742636:43013.

LIT. hlášení - ; zpráva - ; NZ Dragoun, Z. 1999b; BZO - ; PSH Dragoun, Z. 1984f; *dále* Hrdlička 1996d, ryc. 2:61; 2005b.

SONDA 603

AKCE 1980; MMP, Z. Dragoun, *pův. znač.* sonda V 9; inženýrské sítě; vertikální řez.

LOK. Praha 1 - Staré Město, Štupartská ul. (před čp. 641/I) ppč. 1066.

PIAN B/1; 1000 270; n.v. 192,94/190,96/190,96; koor. 742632:43013.
LIT. hlášení - ; zpráva - ; NZ Dragoun, Z. 1999b; BZO - ; PSH Dragoun, Z. 1984f; *dále* Hrdlička 1996d, ryc. 2:60; 2005b.

SONDA 604

AKCE 1980; MMP, Z. Dragoun, *pův. znač.* sonda V 10; inženýrské sítě; vertikální řez.
LOK. Praha 1 - Staré Město, Štupartská ul. (před čp. 646/I) ppč. 1066.
PIAN B/1; 1000 270; n.v. 193,16/191,03/191,03; koor. 742610:43015.
LIT. hlášení - ; zpráva - ; NZ Dragoun, Z. 1999b; BZO - ; PSH Dragoun, Z. 1984f; *dále* Hrdlička 1996d, ryc. 2:56; 2005b.

SONDA 605

AKCE 1980; MMP, Z. Dragoun, *pův. znač.* sonda V 11; inženýrské sítě; vertikální řez.
LOK. Praha 1 - Staré Město, Štupartská ul. (před čp. 641/I) ppč. 1066.
PIAN B/1; 1000 270; n.v. 193,19/190,42/nedosaženo; koor. 742622:43013.
LIT. hlášení - ; zpráva - ; NZ - ; BZO Dragoun, Z. 1999b; PSH Dragoun, Z. 1984f; *dále* Hrdlička 1996d, ryc. 2:59; 2005b.

SONDA 606

AKCE 1980; MMP, Z. Dragoun, *pův. znač.* sonda V 12; inženýrské sítě; vertikální řez.
LOK. Praha 1 - Staré Město, Štupartská ul. (před čp. 641/I) ppč. 1066.
PIAN B/1; 1000 270; n.v. 193,20/190,98/191,22; koor. 742645:43013.
LIT. hlášení - ; zpráva - ; NZ - ; BZO Dragoun, Z. 1999b; PSH Dragoun, Z. 1984f; *dále* Hrdlička 1996d, ryc. 2:62; 2005b.

SONDA 607

AKCE 1980; MMP, Z. Dragoun, *pův. znač.* sonda V 13; inženýrské sítě; vertikální řez.
LOK. Praha 1 - Staré Město, Štupartská ul. (před čp. 640/I) ppč. 1066.
PIAN B/1; 1000 270; n.v. 193,16/190,88/190,94; koor. 742651:43015.
LIT. hlášení - ; zpráva - ; NZ - ; BZO Dragoun, Z. 1999b; PSH Dragoun, Z. 1984f; *dále* Hrdlička 1996d, ryc. 2:63; 2005b.

SONDA 608

AKCE 1980; MMP, Z. Dragoun, *pův. znač.* sonda V 14; inženýrské sítě; vertikální řez.
LOK. Praha 1 - Staré Město, Štupartská ul. (před čp. 640/I) ppč. 1066.
PIAN B/1; 1000 270; n.v. 193,39/190,11/191,17; koor. 742657:43018.
LIT. hlášení - ; zpráva - ; NZ - ; BZO Dragoun, Z. 1999b; PSH Dragoun, Z. 1984f; *dále* Hrdlička 1996d, ryc. 2:65; 2005b.

SONDA 609

AKCE 1980; MMP, Z. Dragoun, *pův. znač.* sonda V 15; inženýrské sítě; vertikální řez.
LOK. Praha 1 - Staré Město, Štupartská ul. (před čp. 640/I) ppč. 1066.
PIAN B/1; 1000 270; n.v. 193,29/189,65/189,93; koor. 742653:43016.
LIT. hlášení - ; zpráva - ; NZ - ; BZO Dragoun, Z. 1999b; PSH Dragoun, Z. 1984f; *dále* Hrdlička 1996d, ryc. 2:64; 2005b.

SONDA 610

AKCE 1980; MMP, Z. Dragoun, *pův. znač.* sonda V 16; inženýrské sítě; vertikální řez.
LOK. Praha 1 - Staré Město, Štupartská ul. (před čp. 640/I) ppč. 1066.
PIAN B/1; 1000 270; n.v. 193,33/190,64/191,26; koor. 742660:43014.
LIT. hlášení - ; zpráva - ; NZ - ; BZO Dragoun, Z. 1999b; PSH Dragoun, Z. 1984f; *dále* Hrdlička 1996d, ryc. 2:66; 2005b.

SONDA 611

AKCE 1980; PÚPP, *př. č. akce CXIX/PÚPP*, J. Čiháková, *pův. znač.* sonda 1; inženýrské sítě; vertikální řez.
LOK. Praha 1 - Staré Město, Na Perštýně (před čp. 356/I) ppč. 1129.
PIAN B/1; 1000 270; n.v. 193,30/190,90/191,40; koor. 743070:43428.
LIT. hlášení - ; zpráva - ; NZ - ; BZO - ; PSH - .

SONDA 612

AKCE 1980; PÚPP, *př. č. akce CXIX/PÚPP*, J. Čiháková, *pův. znač.* sonda 2; inženýrské sítě; vertikální řez.
LOK. Praha 1 - Staré Město, Na Perštýně (před čp. 349/I) ppč. 1129.
PIAN B/1; 1000 270; n.v. 191,90/189,90/190,01; koor. 743070:43381.
LIT. hlášení - ; zpráva - ; NZ - ; BZO - ; PSH - ; *dále* Hrdlička 1996a, 178, obr. 2:35.

SONDA 613

AKCE 1980; PÚPP, př. č. akce CXIX/PÚPP, J. Čiháková, pův. znač. sonda 3; inženýrské sítě; vertikální řez.
LOK. Praha 1 - Staré Město, Na Perštýně (před čp. 350/I) ppč. 1129.
PIAN B/1; 1000 270; n.v. 191,40/188,00/188,20; koor. 743072:43363.
LIT. hlášení - ; zpráva - ; NZ - ; BZO - ; PSH - ; dále Hrdlička 1996a, 178, obr. 2:36.

SONDA 614

AKCE 1980; PÚPP, př. č. akce CXIX/PÚPP, J. Čiháková, pův. znač. sonda 4; inženýrské sítě; vertikální řez.
LOK. Praha 1 - Staré Město, Na Perštýně (před čp. 350/I) ppč. 1129.
PIAN B/1; 1000 270; n.v. 191,3/188,30/nedosaženo; koor. 743074:43359.
LIT. hlášení - ; zpráva - ; NZ - ; BZO - ; PSH - ; dále Hrdlička 1996a, 178, obr. 2:37.

SONDA 615

AKCE 1980; MMP, Z. Dragoun, pův. znač. sonda 1; inženýrské sítě; vertikální řez.
LOK. Praha 1 - Staré Město, Staroměstské nám. (před čp. 461/I) ppč. 1090.
PIAN B/1; 1000 270; n.v. 192,38/190,86/191,38; koor. 742888:43104.
LIT. hlášení - ; zpráva - ; NZ - ; BZO - ; PSH Dragoun, Z. 1984i; dále Hrdlička 1993g, 672, obr. 2:35; 1996d, ryc. 2:67; 2000d, obr. 3.

SONDA 616

AKCE 1980; MMP, Z. Dragoun, pův. znač. sonda 2; inženýrské sítě; vertikální řez.
LOK. Praha 1 - Staré Město, Staroměstské nám. (před čp. 462/I) ppč. 1090.
PIAN B/1; 1000 270; n.v. 192,61/191,21/191,59; koor. 742871:43100.
LIT. hlášení - ; zpráva - ; NZ - ; BZO - ; PSH Dragoun, Z. 1984i; dále Hrdlička 1993g, 672, obr. 2:36; 1996d, ryc. 2:68; 2000d, obr. 3.

SONDA 617

AKCE 1980; MMP, Z. Dragoun, pův. znač. sonda 3; inženýrské sítě; vertikální řez.
LOK. Praha 1 - Staré Město, Staroměstské nám. (před čp. 478–479/I) ppč. 1090.
PIAN B/1; 1000 270; n.v. 192,75/191,24/191,72; koor. 742861:43096.
LIT. hlášení - ; zpráva - ; NZ - ; BZO - ; PSH Dragoun, Z. 1984i; dále Hrdlička 1993g, 672, obr. 2:37; 1996d, ryc. 2:69; 2000d, obr. 3.

SONDA 618

AKCE 1980; MMP, Z. Dragoun, pův. znač. sonda 4; inženýrské sítě; vertikální řez.
LOK. Praha 1 - Staré Město, Staroměstské nám. (před čp. 548/I) ppč. 1090.
PIAN B/1; 1000 270; n.v. 192,89/190,73/191,25; koor. 742804:43053.
LIT. hlášení - ; zpráva - ; NZ - ; BZO - ; PSH Dragoun, Z. 1984i; dále Hrdlička 1993g, 672, obr. 2:38; 1996d, ryc. 2:70; 2000d, obr. 3.

SONDA 619

AKCE 1980; MMP, Z. Dragoun, pův. znač. sonda 5; inženýrské sítě; vertikální řez.
LOK. Praha 1 - Staré Město, Staroměstské nám. (před čp. 549/I) ppč. 1090.
PIAN B/1; 1000 270; n.v. 192,92/190,87/191,47?; koor. 742798:43050.
LIT. hlášení - ; zpráva - ; NZ - ; BZO - ; PSH Dragoun, Z. 1984i; dále Hrdlička 1993g, 672, obr. 2:39; 1996d, ryc. 2:71; 2000d, obr. 3.

SONDA 620

AKCE 1980; MMP, Z. Dragoun, pův. znač. sonda 6; inženýrské sítě; vertikální řez.
LOK. Praha 1 - Staré Město, Staroměstské nám. (před čp. 550/I) ppč. 1090.
PIAN B/1; 1000 270; n.v. 192,97/191,47/191,65; koor. 742786:43047.
LIT. hlášení - ; zpráva - ; NZ - ; BZO - ; PSH Dragoun, Z. 1984i; dále Hrdlička 1993g, 672, obr. 2:40; 1996d, ryc. 2:72; 2000d, obr. 3.

SONDA 621

AKCE 1980; MMP, Z. Dragoun, pův. znač. sonda 7; inženýrské sítě; vertikální řez.
LOK. Praha 1 - Staré Město, Staroměstské nám. (před čp. 550/I) ppč. 1090.
PIAN B/1; 1000 270; n.v. 193,08/191,30/191,74; koor. 742778:43044.
LIT. hlášení - ; zpráva - ; NZ - ; BZO - ; PSH Dragoun, Z. 1984i; dále Hrdlička 1993g, 672, obr. 2:41; 1996d, ryc. 2:73; 2000d, obr. 3.

SONDA 622

AKCE 1980; MMP, Z. Dragoun, pův. znač. sonda 8; inženýrské sítě; vertikální řez.
LOK. Praha 1 - Staré Město, Staroměstské nám. (před čp. 551/I) ppč. 1090.
PIAN B/1; 1000 270; n.v. 193,15/191,38/191,56; koor. 742772:43040.

LIT. hlášení - ; zpráva - ; NZ - ; BZO - ; PSH Dragoun, Z. 1984i; *dále* Hrdlička 1993g, 672, obr. 2:42; 1996d, ryc. 2:74; 2000d, obr. 3.

SONDA 623

AKCE 1980; MMP, Z. Dragoun, *pův. znač.* sonda 9; inženýrské sítě; vertikální řez.

LOK. Praha 1 - Staré Město, Staroměstské nám. (před čp. 603/I) ppč. 1090.

PIAN B/1; 1000 270; n.v. 193,02/191,04/191,30; *koor.* 742775:43029.

LIT. hlášení - ; zpráva - ; NZ - ; BZO - ; PSH Dragoun, Z. 1984i; *dále* Hrdlička 1993g, 672, obr. 2:43; 1996d, ryc. 2:75; 2000d, obr. 3, 11.

SONDA 624

AKCE 1980; MMP, Z. Dragoun, *pův. znač.* sonda 10; inženýrské sítě; vertikální řez.

LOK. Praha 1 - Staré Město, Staroměstské nám. (před čp. 603–604/I) ppč. 1090.

PIAN B/1; 1000 270; n.v. 192,81/190,06/190,52; *koor.* 742778:43019.

LIT. hlášení - ; zpráva - ; NZ - ; BZO - ; PSH Dragoun, Z. 1984i; *dále* Hrdlička 1993g, 672, obr. 2:44; 1996d, ryc. 2:76; 2000d, obr. 3, 11.

SONDA 625

AKCE 1980; MMP, Z. Dragoun, *pův. znač.* sonda 11; inženýrské sítě; vertikální řez.

LOK. Praha 1 - Staré Město, Staroměstské nám. (před čp. 606/I) ppč. 1090.

PIAN B/1; 1000 244; n.v. 191,99/189,47/189,77; *koor.* 742783:42980.

LIT. hlášení - ; zpráva - ; NZ - ; BZO - ; PSH Dragoun, Z. 1984i; *dále* Hrdlička 1993g, 672, obr. 2:45; 1996d, ryc. 2:77; 2000d, obr. 3.

SONDA 626

AKCE 1980; MMP, Z. Dragoun, *pův. znač.* sonda 12; inženýrské sítě; vertikální řez.

LOK. Praha 1 - Staré Město, Staroměstské nám. (před čp. 930/I) ppč. 1090.

PIAN B/1; 1000 244; n.v. 191,23/189,33/189,45; *koor.* 742783:42927.

LIT. hlášení - ; zpráva - ; NZ - ; BZO - ; PSH Dragoun, Z. 1984i; *dále* Hrdlička 1993g, 672, obr. 2:46; 1996d, ryc. 2:78; 2000d, obr. 3, 12.

SONDA 627

AKCE 1980; MMP, Z. Dragoun, *pův. znač.* sonda 13; inženýrské sítě; vertikální řez.

LOK. Praha 1 - Staré Město, Staroměstské nám. (před čp. 930/I) ppč. 1090.

PIAN B/1; 1000 244; n.v. 190,90/188,86/189,50; *koor.* 742790:42923.

LIT. hlášení - ; zpráva - ; NZ - ; BZO - ; PSH Dragoun, Z. 1984i; *dále* Hrdlička 1993g, 672, obr. 2:47; 1996d, ryc. 2:79; 2000d, obr. 3, 12.

SONDA 628

AKCE 1980; MMP, Z. Dragoun, *pův. znač.* sonda 14; inženýrské sítě; vertikální řez.

LOK. Praha 1 - Staré Město, Staroměstské nám. (před čp. 932/I) ppč. 1090.

PIAN B/1; 1000 244; n.v. 191,25/189,45/189,63; *koor.* 742814:42939.

LIT. hlášení - ; zpráva - ; NZ - ; BZO - ; PSH Dragoun, Z. 1984i; *dále* Hrdlička 1993g, 672, obr. 2:48; 1996d, ryc. 2:80; 2000d, obr. 3.

SONDA 629

AKCE 1980; MMP, Z. Dragoun, *pův. znač.* sonda 15; inženýrské sítě; vertikální řez.

LOK. Praha 1 - Staré Město, Staroměstské nám. (před čp. 934/I) ppč. 1090.

PIAN B/1; 1000 244; n.v. 191,29/189,34/189,62; *koor.* 742824:42945.

LIT. hlášení - ; zpráva - ; NZ - ; BZO - ; PSH Dragoun, Z. 1984i; *dále* Hrdlička 1993g, 672, obr. 2:49; 1996d, ryc. 2:81; 2000d, obr. 3.

SONDA 630

AKCE 1980; MMP, Z. Dragoun, *pův. znač.* sonda 16; inženýrské sítě; vertikální řez.

LOK. Praha 1 - Staré Město, Staroměstské nám. (před čp. 934/I) ppč. 1090.

PIAN B/1; 1000 244; n.v. 191,33/189,27/189,55; *koor.* 742845:42957.

LIT. hlášení - ; zpráva - ; NZ - ; BZO - ; PSH Dragoun, Z. 1984i; *dále* Hrdlička 1993g, 672, obr. 2:50; 1996d, ryc. 2:82; 2000d, obr. 3.

SONDA 631a

AKCE 1980; ARÚ, L. Hrdlička, *pův. znač.* rýha; inženýrské sítě; vertikální řez.

LOK. Praha 1 - Staré Město, Staroměstské nám. (před čp. 608/I) ppč. 1090.

PIAN L/1; 1000 244; n.v. 191,05–190,94/189,10/189,40; *koor.* 742779:42925 742775:42917.

LIT. hlášení - ; zpráva - ; NZ - ; Hrdlička 1991d; BZO - ; PSH - ; *dále* Hrdlička 1993g, 672, obr. 2:51; 1996d, ryc. 2:83; 2000d, obr. 3, 14.

SONDA 631b

AKCE 1980; MMP, Z. Dragoun, *pův. znač.* sonda; inženýrské sítě; vertikální řez; lidské kosti.

LOK. Praha 1 - Staré Město, Dlouhá tř. (křižovatka s Dušní) ppč. 1019.

PIAN L/2; 1000 244; *n.v.* -/-/-; *koor.* 742743:42873.

LIT. *hlášení* - ; *zpráva* - ; *NZ* - ; *BZO* - ; *PSH* Dragoun, Z. 1984g.

SONDA 632

AKCE 1980; ARÚ, L. Hrdlička, *pův. znač.* suterén 1; stavba; sondáž; *anal.* osteo/pabot.

LOK. Praha 1 - Staré Město, Týnský dvůr čp. 641/I, ppč. 638.

PIAN P/1; 1000 270 (244); *n.v.* 192,10/190,78/191,34; *koor.* 742642:42999 742639:42999 742638:43003 742637:43003 742636:43009 742641:43010.

LIT. *hlášení* - ; *posudky* Beneš, Jan 1987a; Čulíková 1988; *zpráva* - ; *NZ* Hrdlička 1990h; 1999a; *BZO* - ; *PSH* Hrdlička 1984c; *dále* Dragoun, Z. – Škabrada – Tryml 2002, 298sq.; Hrdlička 1996d, ryc. 2:50; 2000d, obr. 3, 5, 6; 2005b.

SONDA 633

AKCE 1980; ARÚ, L. Hrdlička, *pův. znač.* suterén 2; stavba; sondáž; *anal.* osteo/pabot.

LOK. Praha 1 - Staré Město, Týnský dvůr čp. 641/I, ppč. 638.

PIAN P/1; 1000 270; *n.v.* 192,10/190,93/191,32–191,17; *koor.* 742636:43003 742634:43003 742633:43009 742635:43009.

LIT. *hlášení* - ; *posudky* Beneš, Jan 1987a; Čulíková 1988; *zpráva* - ; *NZ* Hrdlička 1990h; 1999a; *BZO* - ; *PSH* Hrdlička 1984c; *dále* Dragoun, Z. – Škabrada – Tryml 2002, 298sq.; Hrdlička 1996d, ryc. 2:51; 2000d, obr. 3, 5; 2005b.

SONDA 634

AKCE 1980; ARÚ, L. Hrdlička, *pův. znač.* suterén 3; stavba; sondáž; *anal.* osteo/pabot.

LOK. Praha 1 - Staré Město, Týnský dvůr čp. 641/I, ppč. 638.

PIAN B/1; 1000 270; *n.v.* 192,08/190,82/191,13; *koor.* 742637:43000.

LIT. *hlášení* - ; *posudky* Beneš, Jan 1987a; Čulíková 1988; *zpráva* - ; *NZ* Hrdlička 1990h; 1999a; *BZO* - ; *PSH* Hrdlička 1984c; *dále* Dragoun, Z. – Škabrada – Tryml 2002, 298sq.; Hrdlička 1996d, ryc. 2:50; 2000d, obr. 3, 5; 2005b.

SONDA 635

AKCE 1980; ARÚ, L. Hrdlička, *pův. znač.* suterén 4; stavba; sondáž; *anal.* osteo/pabot.

LOK. Praha 1 - Staré Město, Týnský dvůr čp. 641/I, ppč. 638.

PIAN P/1; 1000 270; *n.v.* 191,86/190,85/191,23–191,10; *koor.* 742633:43004 742630:43004 742630:43009 742632:43009.

LIT. *hlášení* - ; *posudky* Beneš, Jan 1987a; Čulíková 1988; *zpráva* - ; *NZ* Hrdlička 1990h; 1999a; *BZO* - ; *PSH* Hrdlička 1984c; *dále* Dragoun, Z. – Škabrada – Tryml 2002, 298sq.; Hrdlička 1996d, ryc. 2:52; 2000d, obr. 3, 5; 2005b.

SONDA 636

AKCE 1980; ARÚ, L. Hrdlička, *pův. znač.* suterén 5; stavba; sondáž; *anal.* osteo/pabot.

LOK. Praha 1 - Staré Město, Týnský dvůr čp. 641/I, ppč. 638.

PIAN P/1; 1000 270; *n.v.* 192,16–192,00/190,66/191,16–191,03; *koor.* 742629:43003 742626:43003 742625:43006 742624:43006 742624:43008 742628:43009.

LIT. *hlášení* - ; *posudky* Beneš, Jan 1987a; Čulíková 1988; *zpráva* - ; *NZ* Hrdlička 1990h; 1999a; *BZO* - ; *PSH* Hrdlička 1984c; *dále* Dragoun, Z. – Škabrada – Tryml 2002, 298sq.; Hrdlička 1996d, ryc. 2:53; 2000d, obr. 3, 5; 2005b.

SONDA 637

AKCE 1980; ARÚ, L. Hrdlička, *pův. znač.* suterén 6; stavba; sondáž; *anal.* osteo/pabot.

LOK. Praha 1 - Staré Město, Týnský dvůr čp. 641/I, ppč. 638.

PIAN P/1; 1000 270; *n.v.* 192,00/190,52/191,38; *koor.* 742648:43004 742645:43004 742645:43007 742643:43007 742643:43010 742648:43010.

LIT. *hlášení* - ; *zpráva* Beneš, Jan 1987a; Čulíková 1988; *zpráva* - ; *NZ* Hrdlička 1990h; 1999a; *BZO* - ; *PSH* Hrdlička 1984c; *dále* Dragoun, Z. – Škabrada – Tryml 2002, 298sq.; Hrdlička 1996d, ryc. 2:54; 2000d, obr. 3, 5; 2005b.

SONDA 638

AKCE 1980; ARÚ, L. Hrdlička, *pův. znač.* suterén 7; stavba; sondáž.

LOK. Praha 1 - Staré Město, Týnský dvůr čp. 641/I, ppč. 638.

PIAN P/1; 1000 270; *n.v.* -/-/-; *koor.* 742648:43002 742643:43001.

LIT. hlášení - ; zpráva - ; NZ Hrdlička 1990h; 1999a; BZO - ; PSH Hrdlička 1984c; dále Hrdlička 1996d, ryc. 2:55; 2000d, obr. 3; 2005b.

SONDA 639

AKCE 1980; ARÚ, L. Hrdlička, *pův. znač.* sonda I; stavba; sondáž; *anal.* osteo/pabot.

LOK. Praha 1 - Staré Město, Týnský dvůr čp. 642/I, ppč. 639.

PIAN L/1; 1000 270; n.v. 192,20/187,72/189,22; *koor.* 742615:43005 742616:43011.

LIT. hlášení - ; posudky Beneš, Jan 1987b; Čulíková 1988; zpráva - ; NZ Hrdlička 1990ch; 1999b; BZO - ; PSH Hrdlička 1984d; dále Hrdlička 1996d, ryc. 2:84; 2000d, obr. 3; 2005b.

SONDA 640

AKCE 1980; ARÚ, L. Hrdlička, *pův. znač.* sonda II; stavba; sondáž; *anal.* osteo/pabot.

LOK. Praha 1 - Staré Město, Týnský dvůr čp. 642/I, ppč. 639.

PIAN L/1; 1000 270; n.v. 192,20/187,68/190,50; *koor.* 742614:43009 742611:43009.

LIT. hlášení - ; posudky Beneš, Jan 1987b; Čulíková 1988; zpráva - ; NZ Hrdlička 1990ch; 1999b; BZO - ; PSH Hrdlička 1984d; dále Hrdlička 1996d, ryc. 2:84; 2000d, obr. 3; 2005b.

SONDA 641

AKCE 1980; ARÚ, L. Hrdlička, *pův. znač.* sonda III; stavba; sondáž; *anal.* osteo/pabot.

LOK. Praha 1 - Staré Město, Týnský dvůr čp. 642/I, ppč. 639.

PIAN B/1; 1000 270; n.v. 192,20/187,68/190,04; *koor.* 742616:43008.

LIT. hlášení - ; posudky Beneš, Jan 1987b; Čulíková 1988; zpráva - ; NZ Hrdlička 1990ch; 1999b; BZO - ; PSH Hrdlička 1984d; dále Hrdlička 1996d, ryc. 2:84; 2000d, obr. 3; 2005b.

SONDA 642

AKCE 1980; ARÚ, L. Hrdlička, *pův. znač.* sonda IV; stavba; sondáž; *anal.* osteo/pabot.

LOK. Praha 1 - Staré Město, Týnský dvůr čp. 642/I, ppč. 639.

PIAN B/1; 1000 270; n.v. 192,20/190,40/nedosaženo; *koor.* 742612:43016.

LIT. hlášení - ; posudky Beneš, Jan 1987b; Čulíková 1988; zpráva - ; NZ Hrdlička 1990ch; 1999b; BZO - ; PSH Hrdlička 1984d; dále Hrdlička 1996d, ryc. 2:84; 2000d, obr. 3; 2005b.

SONDA 643

AKCE 1980; ARÚ, L. Hrdlička, *pův. znač.* sonda V; stavba; sondáž; *anal.* osteo/pabot.

LOK. Praha 1 - Staré Město, Týnský dvůr čp. 642/I, ppč. 639.

PIAN L/1; 1000 244; n.v. 192,20/189,26/190,88; *koor.* 742617:42999 742612:42999.

LIT. hlášení - ; posudky Beneš, Jan 1987b; Čulíková 1988; zpráva - ; NZ Hrdlička 1990ch; 1999b; BZO - ; PSH Hrdlička 1984d; dále Hrdlička 1996d, ryc. 2:85; 2000d, obr. 3; 2005b.

SONDA 644

AKCE 1980; ARÚ, L. Hrdlička, *pův. znač.* sonda VI; stavba; sondáž; *anal.* osteo/pabot.

LOK. Praha 1 - Staré Město, Týnský dvůr čp. 642/I, ppč. 639.

PIAN L/1; 1000 270; n.v. 192,20/188,78/189,34; *koor.* 742617:43000 742617:43005.

LIT. hlášení - ; posudky Beneš, Jan 1987b; Čulíková 1988; zpráva - ; NZ Hrdlička 1990ch; 1999b; BZO - ; PSH Hrdlička 1984d; dále Hrdlička 1996d, ryc. 2:86; 2000d, obr. 3; 2005b.

SONDA 645

AKCE 1980; ARÚ, L. Hrdlička, *pův. znač.* sonda VII; stavba; sondáž; *anal.* osteo/pabot.

LOK. Praha 1 - Staré Město, Týnský dvůr čp. 642/I, ppč. 639.

PIAN B/1; 1000 244; n.v. 192,20/189,12/190,70; *koor.* 742613:42996.

LIT. hlášení - ; posudky Beneš, Jan 1987b; Čulíková 1988; zpráva - ; NZ Hrdlička 1990ch; 1999b; BZO - ; PSH Hrdlička 1984d; dále Hrdlička 1996d, ryc. 2:87; 2000d, obr. 3; 2005b.

SONDA 646

AKCE 1980; PÚPP, př. č. akce CXIV/PÚPP, M. Tryml, *pův. znač.* sonda 1; inženýrské sítě; vertikální řez.

LOK. Praha 1 - Nové Město, Vodičkova ul. ppč. 2381.

PIAN B/1; 1000 297; n.v. 198,19/195,19/nedosaženo; *koor.* 742764:43857.

LIT. hlášení - ; zpráva - ; NZ - ; BZO - ; PSH - .

SONDA 647

AKCE 1980; PÚPP, př. č. akce CXIV/PÚPP, M. Tryml, *pův. znač.* sonda 2; inženýrské sítě; vertikální řez.

LOK. Praha 1 - Nové Město, Vodičkova ul. ppč. 2381.

PIAN B/1; 1000 297; n.v. 198,25/196,20/nedosaženo; *koor.* 742779:43871.

LIT. hlášení - ; zpráva - ; NZ - ; BZO - ; PSH - .

SONDA 648

AKCE 1980; PÚPP, př. č. akce CXIV/PÚPP, M. Tryml, pův. znač. sonda 3; inženýrské sítě; vertikální řez.
LOK. Praha 1 - Nové Město, Vodičkova ul. ppč. 2381.
PIAN B/1; 1000 297; n.v. 198,42/196,22/nedosaženo; koor. 742785:43876.
LIT. hlášení - ; zpráva - ; NZ - ; BZO - ; PSH - .

SONDA 649

AKCE 1980; PÚPP, př. č. akce CXIV/PÚPP, M. Tryml, pův. znač. sonda 4; inženýrské sítě; vertikální řez.
LOK. Praha 1 - Nové Město, V Jámě ppč. 2514.
PIAN B/1; 1000 297; n.v. 198,27/196,75/nedosaženo; koor. 742707:43821.
LIT. hlášení - ; zpráva - ; NZ - ; BZO - ; PSH - .

SONDA 650

AKCE 1980; PÚPP, př. č. akce CXIV/PÚPP, M. Tryml, pův. znač. sonda 5; inženýrské sítě; vertikální řez.
LOK. Praha 1 - Nové Město, V Jámě ppč. 2514.
PIAN B/1; 1000 297; n.v. 199,26/197,96/nedosaženo; koor. 742639:43871.
LIT. hlášení - ; zpráva - ; NZ - ; BZO - ; PSH - .

SONDA 651

AKCE 1980; PÚPP, př. č. akce CXIV/PÚPP, M. Tryml, pův. znač. sonda 6; inženýrské sítě; vertikální řez.
LOK. Praha 1 - Nové Město, V Jámě ppč. 2514.
PIAN B/1; 1000 297; n.v. 202,36/200,80/nedosaženo; koor. 742605:43907.
LIT. hlášení - ; zpráva - ; NZ - ; BZO - ; PSH - .

SONDA 652

AKCE 1980; MMP, Z. Dragoun, pův. znač. sonda 1; stavba; vertikální řez.
LOK. Praha 1 - Staré Město, Perlová ul. ppč. 1124, ul. 28.října ppč. 1126.
PIAN L/1; 1000 270; n.v. 194,60–192,60/191,00/192,40; koor. 742840:43489 742831:43499.
LIT. hlášení - ; zpráva - ; NZ - ; BZO Dragoun, Z. 1984e; PSH Dragoun, Z. 1984ch; dále Dragoun, Z. 1981d; 1987i, 59.

SONDA 653

AKCE 1980; MMP, Z. Dragoun, pův. znač. sonda 2; stavba; vertikální řez.
LOK. Praha 1 - Staré Město, Perlová ul. ppč. 1124.
PIAN L/1; 1000 270; n.v. 196,55–196,28/193,18/nedosaženo; koor. 742842:43481 742837:43488.
LIT. hlášení - ; zpráva - ; NZ - ; BZO Dragoun, Z. 1984e; PSH Dragoun, Z. 1984ch; dále Dragoun, Z. 1981d; 1987i, 59.

SONDA 654

AKCE 1980; MMP, Z. Dragoun, pův. znač. sonda 3; stavba; vertikální řez.
LOK. Praha 1 - Staré Město, Perlová ul. ppč. 1124.
PIAN P/1; 1000 270; n.v. 196,07–195,55/192,13/193,16–192,85; koor. 742846:43480 742844:43477 742860:43455 742863:43458.
LIT. hlášení - ; zpráva - ; NZ - ; BZO Dragoun, Z. 1984e; PSH Dragoun, Z. 1984ch; dále Dragoun, Z. 1981d; 1987i, 59.

SONDA 655

AKCE 1980–1981; MMP, V. Huml; stavba; orientační zjištění.
LOK. Praha 1 - Nové Město, Václavské nám. čp. 835/II, ppč. 576.
PIAN -/2; 1000 297; n.v. -/-/-; koor. 742544:43510.
LIT. hlášení - ; zpráva - ; NZ - ; BZO Huml 1984a; 1984b; PSH Huml 1984c.

SONDA 656

AKCE 1980; PÚPP, př. č. akce CXIII/PÚPP, J. Čiháková, pův. znač. jáma č. 1; inženýrské sítě; vertikální řez.
LOK. Praha 1 - Malá Strana, Újezd ppč. 1053.
PIAN B/1; 1000 295; n.v. 192,94/188,98/189,10; koor. 744088:43595.
LIT. hlášení - ; zpráva - ; NZ Draganová 1981; BZO Čiháková-Draganová 1984f; PSH Čiháková-Draganová 1984k.

SONDA 657

AKCE 1980; PÚPP, př. č. akce CXIII/PÚPP, J. Čiháková, pův. znač. sonda č. 2; inženýrské sítě; vertikální řez.
LOK. Praha 1 - Malá Strana, Újezd ppč. 1053.
PIAN B/1; 1000 295; n.v. 193,22/188,38/192,06; koor. 744115:43597.
LIT. hlášení - ; zpráva - ; NZ Draganová 1981; BZO Čiháková-Draganová 1984f; PSH - .

SONDA 658

AKCE 1980; PÚPP, *př. č. akce CXIII/PÚPP*, J. Čiháková, *pův. znač.* jáma č. 3; inženýrské sítě; vertikální řez.
LOK. Praha 1 - Malá Strana, Újezd ppč. 1053.
PIAN B/1; 1000 295; *n.v.* 193,20/189,40/190,70; *koor.* 744109:43598.
LIT. *hlášení* - ; *zpráva* - ; NZ Draganová 1981; BZO Čiháková-Draganová 1984e; PSH Čiháková-Draganová 1984k.

SONDA 659

AKCE 1980; PÚPP, *př. č. akce CXII/PÚPP*, J. Čiháková; inženýrské sítě; vertikální řez.
LOK. Praha 1 - Malá Strana, Maltézské nám. čp. 480/III, ppč. 269.
PIAN B/1; 1000 242; *n.v.* 191,60/188,00/189,20; *koor.* 743989:42972.
LIT. *hlášení* - ; *zpráva* - ; NZ - ; BZO Čiháková-Draganová 1984d; PSH Čiháková-Draganová 1984i.

SONDA 660

AKCE 1980; PÚPP, *př. č. akce CX/PÚPP*, J. Čiháková, *pův. znač.* sonda I–II; stavba; sondáž; eneoli.
LOK. Praha 1 - Malá Strana, Josefská ul. čp. 626/III, ppč. 195.
PIAN P/1; 1000 242; *n.v.* 193,00/189,60/190,00; *koor.* 743925:42747 743923:42747 743923:42749 743924:42749 743924:42752 743926:42751.
LIT. *hlášení* - ; *zpráva* - ; NZ - ; BZO Čiháková-Draganová 1984c; PSH Čiháková-Draganová 1984ch; *dále* Čiháková – Zavřel 1995o, 178; Špaček, L. 1983a, 226.

SONDA 661

AKCE 1980; PÚPP, *př. č. akce CX/PÚPP*, J. Čiháková, *pův. znač.* sonda III; stavba; sondáž; eneoli.
LOK. Praha 1 - Malá Strana, Josefská ul. čp. 626/III, ppč. 195.
PIAN L/1; 1000 242; *n.v.* 193,00/189,80/190,70; *koor.* 743927:42760 743924:42760.
LIT. *hlášení* - ; *zpráva* - ; NZ - ; BZO Čiháková-Draganová 1984c; PSH Čiháková-Draganová 1984ch; *dále* Čiháková – Zavřel 1995o, 178; Špaček, L. 1983a, 226.

SONDA 662

AKCE 1980; ARÚ, T. Durdík; stavba; orientační zjištění; *anal. osteo.*
LOK. Praha 1 - Hradčany, Hrad, kostel sv. Jiří ppč. 77.
PIAN B/1; 1000 214; *n.v.* -/-/-; *koor.* 744066:42412.
LIT. *hlášení* - ; *posudky* Peške 1980; *zpráva* - ; NZ - ; BZO Durdík – Frolík 1984; PSH - .

SONDA 663

AKCE 1980; ARÚ, T. Durdík; stavba; orientační zjištění; *anal. osteo.*
LOK. Praha 1 - Hradčany, Hrad, kostel sv. Jiří ppč. 77.
PIAN B/1; 1000 214; *n.v.* -/-/-; *koor.* 744065:42417.
LIT. *hlášení* - ; *posudky* Peške 1980; *zpráva* - ; NZ - ; BZO Durdík – Frolík 1984; PSH - .

SONDA 664

AKCE 1981; PÚPP, *př. č. akce CXV/PÚPP*, H. Olmerová, *pův. znač.* sonda; stavba; sondáž.
LOK. Praha 1 - Hradčany, Loretánské nám. ppč. 742.
PIAN B/1; 1000 241; *n.v.* 276,70/-/274,30; *koor.* 744917:42619.
LIT. *hlášení* - ; *zpráva* - ; NZ Olmerová 1984a; BZO Olmerová 1984b; PSH Olmerová 1984c; *dále* Frolík 1986, 79; Olmerová 1988a.

SONDA 665

AKCE 1981; PÚPP, *př. č. akce CXXI/PÚPP*, M. Tryml, *pův. znač.* sonda 1; stavba; sondáž.
LOK. Praha 1 - Staré Město, Karoliny Světlé čp. 322/I, ppč. 250.
PIAN B/1; 1000 269; *n.v.* 186,38(sklep)/186,18/186,68; *koor.* 743360:43397.
LIT. *hlášení* - ; *zpráva* - ; NZ - ; BZO - ; PSH - .

SONDA 666

AKCE 1981; PÚPP, *př. č. akce CXXI/PÚPP*, M. Tryml, *pův. znač.* sonda 2; stavba; sondáž.
LOK. Praha 1 - Staré Město, Karoliny Světlé čp. 322/I, ppč. 250.
PIAN B/1; 1000 269; *n.v.* 186,20(sklep)/185,20/185,60; *koor.* 743379:43398.
LIT. *hlášení* - ; *zpráva* - ; NZ - ; BZO - ; PSH - .

SONDA 667

AKCE 1981; PÚPP, *př. č. akce CXXI/PÚPP*, M. Tryml, *pův. znač.* sonda 3; stavba; sondáž.
LOK. Praha 1 - Staré Město, Karoliny Světlé čp. 322/I, ppč. 250.
PIAN P/1; 1000 269; *n.v.* 186,60(sklep)/184,38/186,46; *koor.* 743388:43405.
LIT. *hlášení* - ; *zpráva* - ; NZ - ; BZO - ; PSH - .

SONDA 668

AKCE 1981; PÚPP, př. č. akce LXXXIV/PÚPP, J. Čiháková, *popsal* L. Hrdlička, *pův. znač.* sonda; stavba; sondáž.

LOK. Praha 1 - Staré Město, Konviktská ul. čp. 291/I, ppč. 310.

PIAN B/1; 1000 269; n.v. 191,56/185,44/185,64; *koor.* 743147:43428.

LIT. *hlášení* - ; *zpráva* - ; *NZ* - ; *BZO* Čiháková-Draganová 1984l; *PSH* Čiháková-Draganová 1984n.

SONDA 669

AKCE 1981; PÚPP, př. č. akce LXXXIV/PÚPP, J. Čiháková, *popsal* L. Hrdlička, *pův. znač.* sonda; stavba; sondáž.

LOK. Praha 1 - Staré Město, Konviktská ul. čp. 291/I, ppč. 310.

PIAN L/2; 1000 269; n.v. 190,69/186,57/187,48; *koor.* 743161:43407.

LIT. *hlášení* - ; *zpráva* - ; *NZ* - ; *BZO* - ; *PSH* - .

SONDA 670

AKCE 1981; ARÚ, L. Hrdlička, *pův. znač.* vodovodní rýha; inženýrské sítě; vertikální řez.

LOK. Praha 1 - Staré Město, Staroměstské nám. ppč. 1090.

PIAN L/1; 1000 270; n.v. 192,79/190,18/191,66–191,40; *koor.* 742801:43060 742802:43056.

LIT. *hlášení* - ; *zpráva* - ; *NZ* Hrdlička 1991e; *BZO* - ; *PSH* Hrdlička 1984a; *dále* Hrdlička 1993g, 672, obr. 2:52; 1996d, ryc. 2:98; 2000d, obr. 3, 13.

SONDA 671

AKCE 1981; MMP, Z. Dragoun, *pův. znač.* sonda 1; stavba; sondáž.

LOK. Praha 1 - Staré Město, Malá Štupartská ul. čp. 646/I, ppč. 641.

PIAN L/1; 1000 244; n.v. 193,70/190,60/191,10; *koor.* 742596:42998 742585:42995.

LIT. *hlášení* - ; *zpráva* - ; *NZ* - ; *BZO* Dragoun, Z. 1984d; *PSH* Dragoun, Z. 1984l; *dále* Hrdlička 2000d, obr. 3; 2005b.

SONDA 672

AKCE 1981; MMP, Z. Dragoun, *pův. znač.* sonda 2; stavba; sondáž.

LOK. Praha 1 - Staré Město, Malá Štupartská ul. čp. 646/I, ppč. 641.

PIAN L/1; 1000 244; n.v. 193,70/190,50/191,10; *koor.* 742593:42998 742593:43001.

LIT. *hlášení* - ; *zpráva* - ; *NZ* - ; *BZO* Dragoun, Z. 1984d; *PSH* Dragoun, Z. 1984l; *dále* Hrdlička 2000d, obr. 3; 2005b.

SONDA 673

AKCE 1981; MMP, Z. Dragoun, *pův. znač.* sonda 3; stavba; sondáž.

LOK. Praha 1 - Staré Město, Malá Štupartská ul. čp. 646/I, ppč. 641.

PIAN L/1; 1000 244; n.v. -/-/nedosaženo; *koor.* 742590:42993 742590:42996.

LIT. *hlášení* - ; *zpráva* - ; *NZ* - ; *BZO* Dragoun, Z. 1984d; *PSH* Dragoun, Z. 1984l; *dále* Hrdlička 2000d, obr. 3; 2005b.

SONDA 674

AKCE 1981; MMP, Z. Dragoun, *pův. znač.* sonda 4; stavba; sondáž.

LOK. Praha 1 - Staré Město, Malá Štupartská ul. čp. 646/I, ppč. 641.

PIAN L/1; 1000 244; n.v. 193,85–193,80/190,00/191,00–190,80; *koor.* 742611:42995 742600:42995.

LIT. *hlášení* - ; *zpráva* - ; *NZ* - ; *BZO* Dragoun, Z. 1984d; *PSH* Dragoun, Z. 1984l; *dále* Hrdlička 1996d, ryc. 2: 88; 2000d, obr. 3; 2005b.

SONDA 675

AKCE 1981; MMP, Z. Dragoun, *pův. znač.* sonda 5; stavba; sondáž.

LOK. Praha 1 - Staré Město, Malá Štupartská ul. čp. 646/I, ppč. 641.

PIAN L/1; 1000 244; n.v. 193,80/190,80/191,00; *koor.* 742603:42996 742603:42999.

LIT. *hlášení* - ; *zpráva* - ; *NZ* - ; *BZO* Dragoun, Z. 1984d; *PSH* Dragoun, Z. 1984l; *dále* Hrdlička 1996d, ryc. 2: 89; 2000d, obr. 3; 2005b.

SONDA 676

AKCE 1981; MMP, Z. Dragoun, *pův. znač.* sonda 6; stavba; sondáž.

LOK. Praha 1 - Staré Město, Malá Štupartská ul. čp. 646/I, ppč. 641.

PIAN L/1; 1000 270; n.v. 193,83/190,65/190,10; *koor.* 742104:43000 742103:43000 742102:43003 742104:43003.

LIT. *hlášení* - ; *zpráva* - ; *NZ* - ; *BZO* Dragoun, Z. 1984d; *PSH* Dragoun, Z. 1984l; *dále* Hrdlička 2000d, obr. 3; 2005b.

SONDA 677

- AKCE** 1981; ARÚ, L. Hrdlička, *pův. znač.* sonda V; stavba; sondáž; *anal.* osteo.
LOK. Praha 1 - Staré Město, Týnská ul. čp. 630/I, ppč. 627.
PIAN L/1; 1000 244; *n.v.* 191,40/188,32/188,54; *koor.* 742618:42935 742616:42939.
LIT. *hlášení* - ; *posudky* Beneš, Jan 1999; *zpráva* - ; NZ Hrdlička 1990f; 1998a; BZO - ; PSH Hrdlička 1984b; *dále* Hrdlička 1983, obr. 3; 1996d, ryc. 2:95; 2000d, obr. 3; 2005b.

SONDA 678

- AKCE** 1981; ARÚ, L. Hrdlička, *pův. znač.* sonda VI; stavba; sondáž.
LOK. Praha 1 - Staré Město, Týnská ul. čp. 630/I, ppč. 627.
PIAN B/1; 1000 244; *n.v.* 191,40/187,10/nedosaženo; *koor.* 742618:42938.
LIT. *hlášení* - ; *zpráva* - ; NZ Hrdlička 1990f; 1998a; BZO - ; PSH Hrdlička 1984b; *dále* Hrdlička 1983, obr. 3; 1996d, ryc. 2:95; 2000d, obr. 3; 2005b.

SONDA 679

- AKCE** 1981; ARÚ, L. Hrdlička, *pův. znač.* sonda VII; stavba; sondáž.
LOK. Praha 1 - Staré Město, Týnská ul. čp. 630/I, ppč. 627.
PIAN B/1; 1000 244; *n.v.* -/-/-; *koor.* 742620:42939.
LIT. *hlášení* - ; *zpráva* - ; NZ Hrdlička 1990f; 1998a; BZO - ; PSH Hrdlička 1984b; *dále* Hrdlička 1983, obr. 3; 1996d, ryc. 2:94; 2000d, obr. 3; 2005b.

SONDA 680

- AKCE** 1981; ARÚ, L. Hrdlička, *pův. znač.* sonda VIII; stavba; sondáž; *anal.* osteo.
LOK. Praha 1 - Staré Město, Týnská ul. čp. 630/I, ppč. 627.
PIAN L/1; 1000 244; *n.v.* 191,27/188,70/189,60; *koor.* 742626:42941 742621:42940.
LIT. *hlášení* - ; *posudky* Beneš, Jan 1999; *zpráva* - ; NZ Hrdlička 1990f; 1998a; BZO - ; PSH Hrdlička 1984b; *dále* Hrdlička 1983, obr. 3; 1996d, ryc. 2:93; 2000d, obr. 3; 2005b.

SONDA 681

- AKCE** 1981; ARÚ, L. Hrdlička, *pův. znač.* sonda IX; stavba; sondáž; *anal.* osteo.
LOK. Praha 1 - Staré Město, Týnská ul. čp. 630/I, ppč. 627.
PIAN L/1; 1000 244; *n.v.* 191,27/188,95/189,60; *koor.* 742626:42936 742625:42940.
LIT. *hlášení* - ; *posudky* Beneš, Jan 1999; *zpráva* - ; NZ Hrdlička 1990f; 1998a; BZO - ; PSH Hrdlička 1984b; *dále* Hrdlička 1983, obr. 3; 1996d, ryc. 2:93; 2000d, obr. 3; 2005b.

SONDA 682

- AKCE** 1981; ARÚ, L. Hrdlička, *pův. znač.* sonda X; stavba; sondáž; *anal.* osteo.
LOK. Praha 1 - Staré Město, Týnská ul. čp. 630/I, ppč. 627.
PIAN L/1; 1000 244; *n.v.* 191,36/188,16/190,10; *koor.* 742613:42934 742612:42938.
LIT. *hlášení* - ; *posudky* Beneš, Jan 1999; *zpráva* - ; NZ Hrdlička 1990f; 1998a; BZO - ; PSH Hrdlička 1984b; *dále* Hrdlička 1983, obr. 3; 1996d, ryc. 2:96; 2000d, obr. 3; 2005b.

SONDA 683

- AKCE** 1981; ARÚ, L. Hrdlička, *pův. znač.* sonda XI; stavba; sondáž; *anal.* osteo.
LOK. Praha 1 - Staré Město, Týnská ul. čp. 630/I, ppč. 627.
PIAN L/1; 1000 244; *n.v.* 191,36/188,24/188,48; *koor.* 742615:42934 742612:42933.
LIT. *hlášení* - ; *posudky* Beneš, Jan 1999; *zpráva* - ; NZ Hrdlička 1990f; 1998a; BZO - ; PSH Hrdlička 1984b; *dále* Hrdlička 1983, obr. 3; 1996d, ryc. 2:96; 2000d, obr. 3; 2005b.

SONDA 684

- AKCE** 1981; ARÚ, L. Hrdlička, *pův. znač.* sonda XII; stavba; sondáž; *anal.* osteo.
LOK. Praha 1 - Staré Město, Týnská ul. čp. 630/I, ppč. 627.
PIAN L/1; 1000 244; *n.v.* 191,42/189,30/189,54; *koor.* 742622:42928 742621:42931.
LIT. *hlášení* - ; *posudky* Beneš, Jan 1999; *zpráva* - ; NZ Hrdlička 1990f; 1998a; BZO - ; PSH Hrdlička 1984b; *dále* Hrdlička 1983, obr. 3; 1996d, ryc. 2:97; 2000d, obr. 3; 2005b.

SONDA 685

- AKCE** 1981; ARÚ, L. Hrdlička, *pův. znač.* sonda XIII; stavba; sondáž; *anal.* osteo.
LOK. Praha 1 - Staré Město, Týnská ul. čp. 630/I, ppč. 627.
PIAN P/1; 1000 244; *n.v.* 191,30/189,35/190,34; *koor.* 742612:42935 742606:42933 742605:42937 742611:42938.
LIT. *hlášení* - ; *posudky* Beneš, Jan 1999; *zpráva* - ; NZ Hrdlička 1990f; 1998a; BZO - ; PSH Hrdlička 1984b; *dále* Hrdlička 1983, obr. 3; 1996d, ryc. 2:96; 2000d, obr. 3; 2005b.

SONDA 686

AKCE 1981; MMP, Z. Dragoun, *pův. znač.* sonda V 17; inženýrské sítě; vertikální řez.

LOK. Praha 1 - Staré Město, Týnská ul. (před čp. 639/I) ppč. 1063.

PIAN B/1; 1000 244; n.v. 192,53/190,62/191,10; *koor.* 742677:42975.

LIT. *hlášení* - ; *zpráva* - ; NZ Dragoun, Z. 1999b; *BZO* - ; *PSH* Dragoun, Z. 1984f; *dále* Hrdlička 1996d, ryc. 2: 90; 2000d, obr. 3; 2005b.

SONDA 687

AKCE 1981; MMP, Z. Dragoun, *pův. znač.* sonda V 18; inženýrské sítě; vertikální řez.

LOK. Praha 1 - Staré Město, Týnský dvůr čp. 639/I, ppč. 626.

PIAN B/1; 1000 244; n.v. 192,63/188,43/nedosaženo; *koor.* 742671:42974.

LIT. *hlášení* - ; *zpráva* - ; NZ Dragoun, Z. 1999b; *BZO* - ; *PSH* Dragoun, Z. 1984f; *dále* Hrdlička 1996d, ryc. 2: 91; 2000d, obr. 3; 2005b.

SONDA 688

AKCE 1981; MMP, Z. Dragoun, *pův. znač.* sonda V 19; inženýrské sítě; vertikální řez.

LOK. Praha 1 - Staré Město, Týnský dvůr čp. 639/I, ppč. 626.

PIAN B/1; 1000 244; n.v. 192,70/190,70/191,10; *koor.* 742667:42974.

LIT. *hlášení* - ; *zpráva* - ; NZ Dragoun, Z. 1999b; *BZO* - ; *PSH* Dragoun, Z. 1984f; *dále* Hrdlička 1996d, ryc. 2: 92; 2000d, obr. 3; 2005b.

SONDA 689

AKCE 1981; MMP, Z. Dragoun, *pův. znač.* sonda V 21; inženýrské sítě; vertikální řez.

LOK. Praha 1 - Staré Město, Týnská ul. (před čp. 633/I) ppč. 1062.

PIAN B/1; 1000 244; n.v. 191,24/188,88/188,96; *koor.* 742587:42891.

LIT. *hlášení* - ; *zpráva* - ; NZ Dragoun, Z. 1999b; *BZO* - ; *PSH* Dragoun, Z. 1984f; Hrdlička 2000d, obr. 3; 2005b.

SONDA 690

AKCE 1981; MMP, Z. Dragoun, *pův. znač.* sonda V 22; inženýrské sítě; vertikální řez.

LOK. Praha 1 - Staré Město, Týnská ul. (před čp. 631/I) ppč. 1062.

PIAN B/1; 1000 244; n.v. 191,97/189,14/nedosaženo; *koor.* 742634:42922.

LIT. *hlášení* - ; *zpráva* - ; NZ - Dragoun, Z. 1999b; *BZO* - ; *PSH* Dragoun, Z. 1984f; Hrdlička 2000d, obr. 3; 2005b.

SONDA 691

AKCE 1981; MMP, Z. Dragoun, *pův. znač.* sonda V 20; inženýrské sítě; vertikální řez.

LOK. Praha 1 - Staré Město, Malá Štupartská ul. ppč. 1067.

PIAN B/1; 1000 244; n.v. 192,42/190,72/191,08; *koor.* 742565:42934.

LIT. *hlášení* - ; *zpráva* - ; NZ Dragoun, Z. 1999b; *BZO* - ; *PSH* Dragoun, Z. 1984f; Hrdlička 2000d, obr. 3; 2005b.

SONDA 692

AKCE 1981; MMP, Z. Dragoun, *pův. znač.* výkop; inženýrské sítě; vertikální řez.

LOK. Praha 1 - Staré Město, Masná ul. čp. 620/I, ppč. 740.

PIAN B/1; 1000 244; n.v. 191,05/188,20/188,72; *koor.* 742626:42856.

LIT. *hlášení* - ; *zpráva* - ; NZ Dragoun, Z. 1988j; *BZO* - ; *PSH* Dragoun, Z. 1984h; *dále* Dragoun, Z. 1988c; Hrdlička 1996d, ryc. 2:99; 2000d, obr. 3.

SONDA 693

AKCE 1981; PÚPP, *př. č. akce* CXI/PÚPP, M. Tryml, *pův. znač.* sonda I; stavba; sondáž.

LOK. Praha 1 - Staré Město, Haštalské nám. čp. 789/I, ppč. 918.

PIAN L/1; 1000 244; n.v. 190,12-189,82/183,76/187,20-185,84; *koor.* 742540:42595 742548:42571.

LIT. *hlášení* - ; *zpráva* - ; NZ - ; *BZO* Tryml 1984b; *PSH* Tryml 1984c; *dále* Tryml 1986.

SONDA 694

AKCE 1981; MMP, J. Richterová, *pův. znač.* sonda I; stavba; plošný odkryv; *pozn.* v prostoru stavební jámy vymezeném koordinátami není poloha sondy jednoznačně vymezena.

LOK. Praha 1 - Nové Město, Jungmannovo nám. ppč. 2378, (Národní tř. ppč. 2386).

PIAN P/2; 1000 297; n.v. -/-/-; *koor.* 742790:43512 742786:43521 742783:43533 742782:43542 742815:43543 742823:43529 742823:43525 742830:43513 742821:43508 742814:43520 742810:43521

LIT. *hlášení* - ; *zpráva* - ; NZ - ; *BZO* Richterová 1984b; *PSH* Richterová 1984a; *dále* Richterová 1985; 1986a; 1986b.

SONDA 695

- AKCE** 1981; MMP, J. Richterová, *pův. znač.* sonda II; stavba; sondáž; *pozn.* v prostoru stavební jámy vymezeném koordinátami není poloha sondy jednoznačně vymezena.
- LOK.** Praha 1 - Nové Město, Jungmannovo nám. ppč. 2378, (Národní tř. ppč. 2386).
- PIAN** P/2; 1000 297; *n.v.* -/-/-; *koor.* 742790:43512 742786:43521 742783:43533 742782:43542 742815:43543 742823:43529 742823:43525 742830:43513 742821:43508 742814:43520 742810:43521
- LIT.** *hlášení* - ; *zpráva* - ; *NZ* - ; *BZO* Richterová 1984b; *PSH* Richterová 1984a; *dále* Richterová 1985.

SONDA 696

- AKCE** 1981; MMP, J. Richterová, *pův. znač.* sonda III; stavba; sondáž; *pozn.* v prostoru stavební jámy vymezeném koordinátami není poloha sondy jednoznačně vymezena.
- LOK.** Praha 1 - Nové Město, Jungmannovo nám. ppč. 2378, (Národní tř. ppč. 2386).
- PIAN** P/2; 1000 297; *n.v.* -/-/-; *koor.* 742790:43512 742786:43521 742783:43533 742782:43542 742815:43543 742823:43529 742823:43525 742830:43513 742821:43508 742814:43520 742810:43521
- LIT.** *hlášení* - ; *zpráva* - ; *NZ* - ; *BZO* Richterová 1984b; *PSH* Richterová 1984a; *dále* Richterová 1985.

SONDA 697

- AKCE** 1981; MMP, J. Richterová, *pův. znač.* sonda IV; stavba; sondáž; *pozn.* v prostoru stavební jámy vymezeném koordinátami není poloha sondy jednoznačně vymezena.
- LOK.** Praha 1 - Nové Město, Jungmannovo nám. ppč. 2378, (Národní tř. ppč. 2386).
- PIAN** P/2; 1000 297; *n.v.* -/-/-; *koor.* 742790:43512 742786:43521 742783:43533 742782:43542 742815:43543 742823:43529 742823:43525 742830:43513 742821:43508 742814:43520 742810:43521
- LIT.** *hlášení* - ; *zpráva* - ; *NZ* - ; *BZO* Richterová 1984b; *PSH* Richterová 1984a; *dále* Richterová 1985.

SONDA 698

- AKCE** 1981; MMP, J. Richterová, *pův. znač.* sonda V; stavba; sondáž; *pozn.* v prostoru stavební jámy vymezeném koordinátami není poloha sondy jednoznačně vymezena.
- LOK.** Praha 1 - Nové Město, Jungmannovo nám. ppč. 2378, (Národní tř. ppč. 2386).
- PIAN** P/2; 1000 297; *n.v.* -/-/-; *koor.* 742790:43512 742786:43521 742783:43533 742782:43542 742815:43543 742823:43529 742823:43525 742830:43513 742821:43508 742814:43520 742810:43521
- LIT.** *hlášení* - ; *zpráva* - ; *NZ* - ; *BZO* Richterová 1984b; *PSH* Richterová 1984a; *dále* Richterová 1985.

SONDA 699

- AKCE** 1981; MMP, Z. Dragoun, *pův. znač.* K 2; inženýrské sítě; vertikální řez.
- LOK.** Praha 1 - Staré Město, Týnský dvůr (před čp. 638/I) ppč. 1065.
- PIAN** B/1; 1000 244; *n.v.* 193,05/191,10/nedosaženo; *koor.* 742602:42948.
- LIT.** *hlášení* - ; *zpráva* - ; *NZ* Dragoun, Z. 1999a; *BZO* - ; *PSH* - ; *dále* Hrdlička 2000d, obr. 3; 2005b.

SONDA 700

- AKCE** 1981; MMP, Z. Dragoun, *pův. znač.* K 3; inženýrské sítě; vertikální řez.
- LOK.** Praha 1 - Staré Město, Týnský dvůr (před čp. 637/I) ppč. 1065.
- PIAN** B/1; 1000 244; *n.v.* 193,05/190,78/nedosaženo; *koor.* 742601:42958.
- LIT.** *hlášení* - ; *zpráva* - ; *NZ* Dragoun, Z. 1999a; *BZO* - ; *PSH* - ; *dále* Hrdlička 2000d, obr. 3; 2005b.

SONDA 701

- AKCE** 1981; MMP, Z. Dragoun, *pův. znač.* K 4; inženýrské sítě; vertikální řez.
- LOK.** Praha 1 - Staré Město, Týnský dvůr (před čp. 640/I) ppč. 1065.
- PIAN** B/1; 1000 244; *n.v.* 192,53/189,67/189,92; *koor.* 742657:42979.
- LIT.** *hlášení* - ; *zpráva* - ; *NZ* Dragoun, Z. 1999a; *BZO* - ; *PSH* - ; *dále* Hrdlička 2000d, obr. 3; 2005b.

SONDA 702

- AKCE** 1981; MMP, Z. Dragoun, *pův. znač.* K 5; inženýrské sítě; vertikální řez.
- LOK.** Praha 1 - Staré Město, Týnský dvůr (před čp. 640/I) ppč. 1065.
- PIAN** L/1; 1000 244; *n.v.* 192,86–192,72/190,58/191,10–190,96; *koor.* 742643:42990 742642:42993 742643:42993 742643:42994 742644:42997.
- LIT.** *hlášení* - ; *zpráva* - ; *NZ* Dragoun, Z. 1999a; *BZO* - ; *PSH* - ; *dále* Hrdlička 2000d, obr. 3; 2005b.

SONDA 703

- AKCE** 1981; MMP, Z. Dragoun, *pův. znač.* K 6; inženýrské sítě; vertikální řez.
- LOK.** Praha 1 - Staré Město, Týnský dvůr (před čp. 640/I) ppč. 1065.
- PIAN** L/1; 1000 244; *n.v.* 192,57–192,47/189,45/190,82–190,75; *koor.* 742648:42981 742642:42979.
- LIT.** *hlášení* - ; *zpráva* - ; *NZ* Dragoun, Z. 1999a; *BZO* - ; *PSH* - ; *dále* Hrdlička 2000d, obr. 3; 2005b.

SONDA 704

- AKCE** 1981; MMP, Z. Dragoun, *pův. znač.* K 7/1; inženýrské sítě; vertikální řez.

LOK. Praha 1 - Staré Město, Týnský dvůr (před čp. 641/I) ppč. 1065.
PIAN B/1; 1000 244; n.v. 192,74/189,38/189,98 (?); koor. 742630:42994.
LIT. hlášení - ; zpráva - ; NZ Dragoun, Z. 1999a; BZO - ; PSH - ; dále Hrdlička 2000d, obr. 3; 2005b.

SONDA 705

AKCE 1981; MMP, Z. Dragoun, pův. znač. K 7/2; inženýrské sítě; vertikální řez.
LOK. Praha 1 - Staré Město, Týnský dvůr (před čp. 641/I) ppč. 1065.
PIAN L/1; 1000 244; n.v. 192,60/190,03/190,49; koor. 742629:42988 742629:42991.
LIT. hlášení - ; zpráva - ; NZ Dragoun, Z. 1999a; BZO - ; PSH - ; dále Hrdlička 2000d, obr. 3; 2005b.

SONDA 706

AKCE 1981; MMP, Z. Dragoun, pův. znač. K 7/3; inženýrské sítě; vertikální řez.
LOK. Praha 1 - Staré Město, Týnský dvůr (před čp. 641/I) ppč. 1065.
PIAN L/1; 1000 244; n.v. 192,68/188,48/190,58; koor. 742628:42980 742628:42987.
LIT. hlášení - ; zpráva - ; NZ Dragoun, Z. 1999a; BZO - ; PSH - ; dále Hrdlička 2000d, obr. 3; 2005b.

SONDA 707

AKCE 1981; MMP, Z. Dragoun, pův. znač. K 7/4; inženýrské sítě; vertikální řez.
LOK. Praha 1 - Staré Město, Týnský dvůr (roh čp. 641/I a 642/I) ppč. 1065.
PIAN B/1; 1000 244; n.v. 192,23/191,03/nedosaženo; koor. 742627:42994.
LIT. hlášení - ; zpráva - ; NZ - Dragoun, Z. 1999a; BZO - ; PSH - ; dále Hrdlička 2000d, obr. 3; 2005b.

SONDA 708

AKCE 1981; MMP, Z. Dragoun, pův. znač. K 8; inženýrské sítě; vertikální řez.
LOK. Praha 1 - Staré Město, Týnský dvůr (před čp. 643/I) ppč. 1065.
PIAN L/1; 1000 244; n.v. 192,70-192,58/188,89/nedosaženo; koor. 742614:42981 742615:42986.
LIT. hlášení - ; zpráva - ; NZ Dragoun, Z. 1999a; BZO - ; PSH - ; dále Hrdlička 2000d, obr. 3; 2005b.

SONDA 709

AKCE 1981; MMP, Z. Dragoun, pův. znač. K 9; inženýrské sítě; vertikální řez.
LOK. Praha 1 - Staré Město, Týnský dvůr (před čp. 642/I) ppč. 1065.
PIAN B/1; 1000 244; n.v. 192,75/188,28/189,00; koor. 742619:42984.
LIT. hlášení - ; zpráva - ; NZ Dragoun, Z. 1999a; BZO - ; PSH - ; dále Hrdlička 2000d, obr. 3; 2005b.

SONDA 710

AKCE 1981?; MMP, Z. Dragoun; stavba; sondáž.
LOK. Praha 1 - Staré Město, Týnská ul. čp. 633/I, ppč. 630.
PIAN P/2; 1000 244; n.v. -/-/-; koor. 742583:42493.
LIT. hlášení - ; zpráva - ; NZ - ; BZO - ; PSH - ; dále Hrdlička 2000d, obr. 3; 2005b.

SONDA 711

AKCE 1981-1982; MMP, Z. Dragoun, pův. znač. sonda 1; stavba; sondáž.
LOK. Praha 1 - Staré Město, Týnský dvůr čp. 638/I, ppč. 635.
PIAN P/1; 1000 244; n.v. 194,05/190,88/190,88; koor. 742599:42940 742596:42940 742595:42943 742599:42943.
LIT. hlášení - ; zpráva - ; NZ - ; BZO Dragoun, Z. 1984c; 1985e; PSH Dragoun, Z. 1984k; dále Hrdlička 2000d, obr. 3; 2005b.

SONDA 712

AKCE 1981-1982; MMP, Z. Dragoun, pův. znač. sonda 2; stavba; sondáž.
LOK. Praha 1 - Staré Město, Týnský dvůr čp. 638/I, ppč. 635.
PIAN P/1; 1000 244; n.v. 194,04/190,12/190,84; koor. 742601:42935 742597:42934 742596:42939 742600:42940.
LIT. hlášení - ; zpráva - ; NZ - ; BZO Dragoun, Z. 1984c; 1985e; PSH Dragoun, Z. 1984k; dále Hrdlička 2000d, obr. 3; 2005b; Richterová 2000b, 147 sq.

SONDA 713

AKCE 1981-1982; MMP, Z. Dragoun, pův. znač. sonda 3; stavba; sondáž.
LOK. Praha 1 - Staré Město, Týnský dvůr čp. 638/I, ppč. 635.
PIAN B/1; 1000 244; n.v. 192,98/189,84/190,40; koor. 742603:42942.
LIT. hlášení - ; zpráva - ; NZ - ; BZO Dragoun, Z. 1984c; 1985e; PSH Dragoun, Z. 1984k; dále Hrdlička 2000d, obr. 3.

SONDA 714

- AKCE** 1982; PÚPP, *př. č. akce CXXVIII/PÚPP*, M. Tryml; stavba; sondáž; *pozn.* podle dokumentace v archivu PÚPP, složka A4.
LOK. Praha 1 - Staré Město, Karlova ul. čp. 186/I, ppč. 139.
PIAN B/1; 1000 269; *n.v.* 187,60(sklep)/184,00/nedosaženo; *koor.* 743266:43121.
LIT. *hlášení* - ; *zpráva* - ; *NZ* - ; *BZO* - ; *PSH* - .

SONDA 715

- AKCE** 1982; PÚPP, *př. č. akce CXL/PÚPP*, M. Tryml, *pův. znač.* sonda č. 1; stavba; sondáž; *pozn.* dokumentace uložena v archivu PÚPP, složka A4, č. 60.
LOK. Praha 1 - Staré Město, Husova ul. čp. 158/I, ppč. 99.
PIAN B/1; 1000 270; *n.v.* 190,16/185,40/187,38; *koor.* 743082:43069.
LIT. *hlášení* - ; *zpráva* - ; *NZ* - ; *BZO* - ; *PSH* - ; *dále* Hrdlička 1993g, 672, obr. 2:53; Stehlíková – Tryml 1986, 85 sqq; Tryml 1983.

SONDA 716

- AKCE** 1982; PÚPP, *př. č. akce CXL/PÚPP*, M. Tryml, *pův. znač.* sonda č. 2; stavba; sondáž; *pozn.* podle dokumentace v archivu PÚPP, složka A4, č. 60.
LOK. Praha 1 - Staré Město, Husova ul. čp. 158/I, ppč. 98.
PIAN B/1; 1000 270; *n.v.* 190,25/186,10/187,28; *koor.* 743023:43061.
LIT. *hlášení* - ; *zpráva* - ; *NZ* - ; *BZO* - ; *PSH* - ; *dále* Hrdlička 1993g, 672, obr. 2:54; 2000d, obr. 3; Tryml 1983.

SONDA 717

- AKCE** 1982; PÚPP, *př. č. akce CXL/PÚPP*, M. Tryml, *pův. znač.* sonda č. 3; stavba; sondáž; *pozn.* podle dokumentace v archivu PÚPP, složka A4, č. 60.
LOK. Praha 1 - Staré Město, Husova ul. čp. 158/I, ppč. 98.
PIAN B/1; 1000 270; *n.v.* 190,26/188,50/nedosaženo; *koor.* 743038:43079.
LIT. *hlášení* - ; *zpráva* - ; *NZ* - ; *BZO* - ; *PSH* - ; *dále* Hrdlička 1993g, 672, obr. 2:55; 2000d, obr. 3; Tryml 1983.

SONDA 718

- AKCE** 1982; PÚPP, *př. č. akce CXXIX/PÚPP*, M. Tryml, *pův. znač.* sonda č. 1; stavba; sondáž.
LOK. Praha 1 - Staré Město, Husova ul. čp. 232/I, ppč. 385/1.
PIAN B/1; 1000 270; *n.v.* 186,13(sklep)/185,00/185,34; *koor.* 743044:43189.
LIT. *hlášení* - ; *zpráva* - ; *NZ* - ; *BZO* - ; *PSH* - ; *dále* Hrdlička 1996a, 178, obr. 2:38.

SONDA 719

- AKCE** 1982; PÚPP, *př. č. akce CXXIX/PÚPP*, M. Tryml, *pův. znač.* sonda č. 2; stavba; sondáž.
LOK. Praha 1 - Staré Město, Husova ul. čp. 232/I, ppč. 385/1.
PIAN B/1; 1000 270; *n.v.* 186,13/185,09/185,48; *koor.* 743038:43188.
LIT. *hlášení* - ; *zpráva* - ; *NZ* - ; *BZO* - ; *PSH* - ; *dále* Hrdlička 1996a, 178, obr. 2:39.

SONDA 720

- AKCE** 1982; MMP, Z. Dragoun, *pův. znač.* sonda 1; stavba; sondáž.
LOK. Praha 1 - Staré Město, Malá Štupartská ul. čp. 634/I, ppč. 632.
PIAN B/1; 1000 244; *n.v.* 193,16/190,26/190,77; *koor.* 742599:42934.
LIT. *hlášení* - ; *zpráva* - ; *NZ* Dragoun 2000a; *BZO* Dragoun, Z. 1985c; *PSH* - ; *dále* Hrdlička 2005b.

SONDA 721

- AKCE** 1982; PÚPP, *př. č. akce CXX/PÚPP*, M. Tryml, *popsal* J. Vachuda, *pův. znač.* sonda I; stavba; sondáž.
LOK. Praha 1 - Staré Město, Anežský klášter ppč. 879.
PIAN L/1; 1000 244; *n.v.* 187,44/184,20/184,98; *koor.* 742517:42541 742516:42544.
LIT. *hlášení* - ; *zpráva* - ; *NZ* - ; *BZO* - ; *PSH* - .

SONDA 722

- AKCE** 1982; PÚPP, *př. č. akce CXX/PÚPP*, M. Tryml, *pův. znač.* sonda III; stavba; sondáž.
LOK. Praha 1 - Staré Město, Anežský klášter ppč. 877.
PIAN B/1; 1000 244; *n.v.* 185,96/185,42/185,72; *koor.* 742512:42543.
LIT. *hlášení* - ; *zpráva* - ; *NZ* - ; *BZO* - ; *PSH* - .

SONDA 723

- AKCE** 1982; PÚPP, *př. č. akce CXX/PÚPP*, M. Tryml, *pův. znač.* sonda II; stavba; sondáž.
LOK. Praha 1 - Staré Město, Anežský klášter ppč. 877.
PIAN B/1; 1000 244; *n.v.* 185,96/184,94/185,38; *koor.* 742504:42541.

LIT. hlášení - ; zpráva - ; NZ - ; BZO - ; PSH - .

SONDA 724

AKCE 1982; PÚPP, př. č. akce CXX/PÚPP, M. Tryml, pův. znač. sonda IV; stavba; sondáž.

LOK. Praha 1 - Staré Město, Anežský klášter ppč. 877.

PIAN L/1; 1000 244; n.v. 186,12/184,80/184,82; koor. 742501:42537 742500:42541.

LIT. hlášení - ; zpráva - ; NZ - ; BZO - ; PSH - .

SONDA 725

AKCE 1982; PÚPP, př. č. akce CXX/PÚPP, M. Tryml, pův. znač. sonda VII; stavba; sondáž.

LOK. Praha 1 - Staré Město, Anežský klášter ppč. 897.

PIAN B/1; 1000 244; n.v. 186,20/184,80/184,90; koor. 742522:42524.

LIT. hlášení - ; zpráva - ; NZ - ; BZO - ; PSH - .

SONDA 726

AKCE 1982; PÚPP, př. č. akce CXX/PÚPP, M. Tryml, pův. znač. sonda VIII; stavba; sondáž.

LOK. Praha 1 - Staré Město, Anežský klášter ppč. 897.

PIAN L/1; 1000 244; n.v. 186,40/184,46/184,90; koor. 742528:42517 742527:42522.

LIT. hlášení - ; zpráva - ; NZ - ; BZO - ; PSH - .

SONDA 727

AKCE 1982; PÚPP, př. č. akce CXLVIII/PÚPP, M. Tryml; stavba.

LOK. Praha 1 - Malá Strana, Sněmovní čp. 177/III, ppč. 573.

PIAN B/1; 1000 242; n.v. 202,64/201,24/201,86; koor. 744035:42638.

LIT. hlášení - ; zpráva - ; NZ - ; BZO - ; PSH - .

SONDA 728

AKCE 1982; PÚPP, př. č. akce CXXXI/PÚPP, M. Tryml, pův. znač. sonda 1; stavba; sondáž.

LOK. Praha 1 - Malá Strana, Maltéžské nám. čp. 480/III, ppč. 269.

PIAN B/1; 1000 242; n.v. 191,41/189,70/190,16; koor. 744005:42965.

LIT. hlášení - ; zpráva - ; NZ Tryml 2006b (nedostupná); BZO - ; PSH - .

SONDA 729

AKCE 1982; PÚPP, př. č. akce CXXXI/PÚPP, M. Tryml, pův. znač. sonda 2; stavba; sondáž.

LOK. Praha 1 - Malá Strana, Maltéžské nám. čp. 480/III, ppč. 269.

PIAN L/1; 1000 242; n.v. 192,06/189,86/nedosaženo; koor. 743998:42958 743998:42962.

LIT. hlášení - ; zpráva - ; NZ Tryml 2006b (nedostupná); BZO - ; PSH - .

SONDA 730

AKCE 1982; ARÚ, J. Frolík, pův. znač. vrt 1; inženýrské sítě; vertikální řez.

LOK. Praha 1 - Hradčany, Hradčanské nám. ppč. 729.

PIAN B/1; 1000 213; n.v. 258,25/-/256,60; koor. 744622:42489.

LIT. hlášení - ; zpráva - ; NZ - ; BZO Frolík 1985i; PSH - ; dále Frolík 1986, 74 sqq.; 1991g, 103, obr. 1:V1; Žegklitz – Boháčová – Frolík 1988a, 93, 96.

SONDA 731

AKCE 1982; ARÚ, J. Frolík, pův. znač. vrt 2; inženýrské sítě; vertikální řez.

LOK. Praha 1 - Hradčany, Hradčanské nám. ppč. 729.

PIAN B/1; 1000 213; n.v. 258,25/256,05/nedosaženo; koor. 744613:42491.

LIT. hlášení - ; zpráva - ; NZ - ; BZO Frolík 1985i; PSH - ; dále Frolík 1986, 74 sqq.; 1991g, 103, obr. 1:V2; Žegklitz – Boháčová – Frolík 1988a, 93, 96.

SONDA 732

AKCE 1982; ARÚ, J. Frolík, pův. znač. vrt 3; inženýrské sítě; vertikální řez.

LOK. Praha 1 - Hradčany, Hradčanské nám. ppč. 729.

PIAN B/1; 1000 213; n.v. 258,25/-/256,5; koor. 744618:42490.

LIT. hlášení - ; zpráva - ; NZ - ; BZO Frolík 1985i; PSH - ; dále Frolík 1986, 74 sqq.; 1991g, 103, obr. 1:V3; Žegklitz – Boháčová – Frolík 1988a, 93, 96.

SONDA 733

AKCE 1982; ARÚ, J. Frolík, pův. znač. vrt 4; inženýrské sítě; vertikální řez.

LOK. Praha 1 - Hradčany, Hradčanské nám. ppč. 729.

PIAN B/1; 1000 213; n.v. 258,25/255,95/nedosaženo; koor. 744605:42493.

LIT. hlášení - ; zpráva - ; NZ - ; BZO Frolík 1985i; PSH - ; dále Frolík 1986, 74 sqq.; 1991g, 103, obr. 1:V4; Žegklitz – Boháčová – Frolík 1988a, 93, 96.

SONDA 734

AKCE 1982; ARÚ, J. Frolík, *pův. znač.* vrt 5; inženýrské sítě; vertikální řez.

LOK. Praha 1 - Hradčany, Hradčanské nám. ppč. 729.

PIAN B/1; 1000 213; *n.v.* 258,25/256,15/nedosaženo; *koor.* 744588:42496.

LIT. *hlášení* - ; *zpráva* - ; *NZ* - ; *BZO* Frolík 1985i; *PSH* - ; *dále* Frolík 1986, 74 sqq.; 1991g, 103, obr. 1:V5; Žegklitz – Boháčová – Frolík 1988a, 93, 96.

SONDA 735

AKCE 1982; ARÚ, J. Frolík, *pův. znač.* vrt 6; inženýrské sítě; vertikální řez.

LOK. Praha 1 - Hradčany, Hradčanské nám. ppč. 729.

PIAN B/1; 1000 241; *n.v.* 259,00/-/257,70; *koor.* 744624:42503.

LIT. *hlášení* - ; *zpráva* - ; *NZ* - ; *BZO* Frolík 1985i; *PSH* - ; *dále* Frolík 1986, 74 sqq.; 1991g, 103, obr. 1:V6; Žegklitz – Boháčová – Frolík 1988a, 93, 96.

SONDA 736

AKCE 1982; ARÚ, J. Frolík, *pův. znač.* vrt 7; inženýrské sítě; vertikální řez.

LOK. Praha 1 - Hradčany, Hradčanské nám. ppč. 729.

PIAN B/1; 1000 241; *n.v.* 259,60/-/257,95; *koor.* 744618:42515.

LIT. *hlášení* - ; *zpráva* - ; *NZ* - ; *BZO* Frolík 1985i; *PSH* - ; *dále* Frolík 1986, 74 sqq.; 1991g, 103, obr. 1:V7; Žegklitz – Boháčová – Frolík 1988a, 93, 96.

SONDA 737

AKCE 1982; ARÚ, J. Frolík, *pův. znač.* vrt 8; inženýrské sítě; vertikální řez.

LOK. Praha 1 - Hradčany, Hradčanské nám. ppč. 729.

PIAN B/1; 1000 241; *n.v.* 260,75/-/258,45; *koor.* 744612:42540.

LIT. *hlášení* - ; *zpráva* - ; *NZ* - ; *BZO* Frolík 1985i; *PSH* - ; *dále* Frolík 1986, 74 sqq.; 1991g, 103, obr. 1:V8; Žegklitz – Boháčová – Frolík 1988a, 93, 96.

SONDA 738

AKCE 1982; ARÚ, J. Frolík, *pův. znač.* vrt 9; inženýrské sítě; vertikální řez.

LOK. Praha 1 - Hradčany, Hradčanské nám. ppč. 729.

PIAN B/1; 1000 241; *n.v.* 261,00/-/260,15; *koor.* 744614:42547.

LIT. *hlášení* - ; *zpráva* - ; *NZ* - ; *BZO* Frolík 1985i; *PSH* - ; *dále* Frolík 1986, 74 sqq.; 1991g, 103, obr. 1:V9; Žegklitz – Boháčová – Frolík 1988a, 93, 96.

SONDA 739

AKCE 1982; ARÚ, J. Frolík, *pův. znač.* vrt 10; inženýrské sítě; vertikální řez.

LOK. Praha 1 - Hradčany, Hradčanské nám. ppč. 729.

PIAN B/1; 1000 241; *n.v.* 261,25/-/261,05; *koor.* 744615:42554.

LIT. *hlášení* - ; *zpráva* - ; *NZ* - ; *BZO* Frolík 1985i; *PSH* - ; *dále* Frolík 1986, 74 sqq.; 1991g, 103, 106, obr. 1:V10; Žegklitz – Boháčová – Frolík 1988a, 93, 96.

SONDA 740

AKCE 1982; ARÚ, J. Frolík, *pův. znač.* vrt 11; inženýrské sítě; vertikální řez.

LOK. Praha 1 - Hradčany, Hradčanské nám. ppč. 729.

PIAN B/1; 1000 241; *n.v.* 262,45/-/260,75; *koor.* 744577:42575.

LIT. *hlášení* - ; *zpráva* - ; *NZ* - ; *BZO* Frolík 1985i; *PSH* - ; *dále* Frolík 1986, 74 sqq.; 1991g, 106, obr. 1:V11; Žegklitz – Boháčová – Frolík 1988a, 93, 96.

SONDA 741

AKCE 1982; ARÚ, J. Frolík, *pův. znač.* vrt 12; inženýrské sítě; vertikální řez.

LOK. Praha 1 - Hradčany, Hradčanské nám. ppč. 729.

PIAN B/1; 1000 241; *n.v.* 260,50/-/258,65; *koor.* 744496:42570.

LIT. *hlášení* - ; *zpráva* - ; *NZ* - ; *BZO* Frolík 1985i; *PSH* - ; *dále* Frolík 1986, 74 sqq.; 1991g, 106, obr. 1:V12; Žegklitz – Boháčová – Frolík 1988a, 93, 96.

SONDA 742

AKCE 1982; ARÚ, J. Frolík, *pův. znač.* A-výkop; stavba; orientační zjištění.

LOK. Praha 1 - Hradčany, Hrad, S trakt, Slévárna čp. 198/IV, ppč. 91.

PIAN P/1; 1000 214; *n.v.* 254,70/249,70/nedosaženo; *koor.* 744272:42400 744268:42399 744267:42404 744272:42405.

LIT. *hlášení* J. Frolík, čj. 2824/82, 37/83/ARÚ; *zpráva* - ; *NZ* Frolík 1983b; *BZO* Boháčová 1985a; *PSH* - .

SONDA 743

AKCE 1982; ARÚ, J. Frolík, *pův. znač.* B-kolektor; stavba; orientační zjištění.

LOK. Praha 1 - Hradčany, Hrad, S trakt, Slévárna čp. 198/IV, ppč. 91.
PIAN P/1; 1000 214; n.v. 254,70/250,70/nedosaženo; koor. 744298:42400 744269:42395 744268:42399 744297:42405.
LIT. hlášení J. Frolík, čj. 2824/82, 37/83/ARÚ; zpráva - ; NZ Frolík 1983b; BZO Boháčová 1985a; PSH - .

SONDA 744

AKCE 1982; ARÚ, J. Frolík, *pův. znač.* C-statická sonda; stavba; orientační zjištění.
LOK. Praha 1 - Hradčany, Hrad, S trakt, Slévárna čp. 198/IV, ppč. 91.
PIAN B/1; 1000 214; n.v. 254,70/-/nedosaženo; koor. 744289:42404.
LIT. hlášení J. Frolík, čj. 2824/82, 37/83/ARÚ; zpráva - ; NZ Frolík 1983b; BZO Boháčová 1985a; PSH - .

SONDA 745

AKCE 1982; ARÚ, J. Frolík, *pův. znač.* D-odbočka I; stavba; orientační zjištění.
LOK. Praha 1 - Hradčany, Hrad, S trakt, Slévárna čp. 198/IV, ppč. 91.
PIAN L/1; 1000 214; n.v. 254,70/250,70/nedosaženo; koor. 744282:42402 744278:42402.
LIT. hlášení J. Frolík, čj. 2824/82, 37/83/ARÚ; zpráva - ; NZ Frolík 1983b; BZO Boháčová 1985a; PSH - .

SONDA 746

AKCE 1982; ARÚ, J. Frolík, *pův. znač.* kanalizační štola; inženýrské sítě; vertikální řez.
LOK. Praha 1 - Hradčany, Hrad, S trakt, slévárenský dvorek ppč. 1.
PIAN L/1; 1000 214; n.v. 251,27/248,80/249,56; koor. 744298:42404 744297:42414.
LIT. hlášení J. Frolík, čj. 2012/82/ARÚ; zpráva - ; NZ Frolík 1983a; BZO Frolík 1985g; PSH - .

SONDA 747

AKCE 1982; ARÚ, J. Frolík, *pův. znač.* sonda 1982; stavba; vertikální řez.
LOK. Praha 1 - Hradčany, Kanovnická ul. čp. 73/IV, ppč. 179.
PIAN B/1; 1000 213; n.v. -/-/-; koor. 744813:42410.
LIT. hlášení - ; zpráva - ; NZ - ; BZO Frolík 1985ch; PSH - ; dále Frolík 1999a; Frolík – Žegklitz – Boháčová 1988.

SONDA 748

AKCE 1982; ARÚ, J. Frolík, *popsal* I. Boháčová, T. Durdík, J. Frolík, P. Chotěbor, *pův. znač.* řez A; stavba; vertikální řez.
LOK. Praha 1 - Hradčany, Hrad, S trakt, tzv. víceúčelový sál ppč. 1.
PIAN L/1; 1000 214; n.v. 255,96/250,40/250,88; koor. 744332:42421 744330:42421.
LIT. hlášení J. Frolík, čj. 3502/82/ARÚ; zpráva - ; NZ Boháčová 1996b; BZO Frolík 1985b; PSH - .

SONDA 749

AKCE 1982; ARÚ, J. Frolík, *popsal* I. Boháčová, T. Durdík, J. Frolík, P. Chotěbor, *pův. znač.* řez B; stavba; vertikální řez.
LOK. Praha 1 - Hradčany, Hrad, S trakt, tzv. víceúčelový sál ppč. 1.
PIAN B/1; 1000 214; n.v. 253,23/251,98/-; koor. 744330:42423 744329:42423.
LIT. hlášení J. Frolík, čj. 4245/82/ARÚ; zpráva - ; NZ Boháčová 1996b; BZO Frolík 1985b; PSH - .

SONDA 750

AKCE 1982; ARÚ, J. Frolík, *popsal* I. Boháčová, T. Durdík, J. Frolík, P. Chotěbor, *pův. znač.* řez C; stavba; vertikální řez.
LOK. Praha 1 - Hradčany, Hrad, S trakt, tzv. víceúčelový sál ppč. 1.
PIAN B/1; 1000 214; n.v. 253,50/252,54/-; koor. 744330:42426.
LIT. hlášení J. Frolík, čj. 4245/82/ARÚ; zpráva - ; NZ Boháčová 1996b; BZO Frolík 1985b; PSH - .

SONDA 751

AKCE 1982; ARÚ, J. Frolík, *popsal* I. Boháčová, T. Durdík, J. Frolík, P. Chotěbor, *pův. znač.* řez D; stavba; vertikální řez.
LOK. Praha 1 - Hradčany, Hrad, S trakt, tzv. víceúčelový sál ppč. 1.
PIAN P/1; 1000 214; n.v. 253,13/251,14/-; koor. 744327:42417 744327:42419.
LIT. hlášení J. Frolík, čj. 4245/82/ARÚ; zpráva - ; NZ Boháčová 1996b; BZO Frolík 1985b; PSH - .

SONDA 752

AKCE 1982; ARÚ, J. Frolík, *pův. znač.* sonda I; stavba; vertikální řez.
LOK. Praha 1 - Hradčany, Hrad, Jiřské nám. čp. 34/IV, ppč. 80.
PIAN L/1; 1000 214; n.v. 257,48/255,51/nedosaženo; koor. 744143:42370 744140:42370.
LIT. hlášení J. Frolík, čj. 2007/82/ARÚ; zpráva - ; NZ - ; BZO Frolík 1985a; PSH - .

SONDA 753

- AKCE** 1982; ARÚ, J. Frolík, *pův. znač.* sonda II; stavba; vertikální řez.
LOK. Praha 1 - Hradčany, Hrad, Jiřská nám. čp. 34/IV, ppč. 80.
PIAN B/1; 1000 214; *n.v.* 253,54/249,72/nedosaženo; *koor.* 744142:42374.
LIT. *hlášení* J. Frolík, čj. 2007/82/ARÚ; *zpráva* - ; *NZ* - ; *BZO* Frolík 1985a; *PSH* - .

SONDA 754

- AKCE** 1982; ARÚ, J. Frolík, *pův. znač.* výkop F1; stavba; orientační zjištění.
LOK. Praha 1 - Hradčany, Hrad, Jiřská ul. čp. 3/IV, ppč. 19.
PIAN L/1; 1000 214; *n.v.* 244,53–244,14/241,61/243,07–242,29; *koor.* 743949:42393 743948:42393 743933:42395 743932:42407 743934:42398 743935:42398.
LIT. *hlášení* J. Frolík, čj. 2013/82, 2634/82/ARÚ; *zpráva* - ; *NZ* - ; *BZO* Frolík 1985c; *PSH* - ; *dále* Durdík a Frolík – Chotěbor 1999; Frolík – Boháčová – Žegklitz 1988b.

SONDA 755

- AKCE** 1982; ARÚ, J. Frolík, *pův. znač.* výkop F2; stavba; orientační zjištění.
LOK. Praha 1 - Hradčany, Hrad, Jiřská ul. čp. 3/IV, ppč. 19.
PIAN P/1; 1000 214; *n.v.* 244,28/242,28/nedosaženo; *koor.* 743936:42403 743934:42402 743933:42406 743935:42407.
LIT. *hlášení* J. Frolík, čj. 2633/82/ARÚ; *zpráva* - ; *NZ* - ; *BZO* Frolík 1985c; *PSH* - ; *dále* Durdík – Frolík a Chotěbor 1999; Frolík – Boháčová – Žegklitz 1988b.

SONDA 756

- AKCE** 1982–1983; ARÚ, J. Frolík, *popsal* T. Durdík, J. Frolík, I. Boháčová, J. Žegklitz, *pův. znač.* výkop F3; stavba; orientační zjištění.
LOK. Praha 1 - Hradčany, Hrad, Jiřská ul. čp. 3/IV, ppč. 19.
PIAN P/1; 1000 214; *n.v.* 244,31–242,57/241,19/nedosaženo; *koor.* 743932:42399 743926:42398 743925:42400 743917:42398 743916:42400 743931:42404.
LIT. *hlášení* J. Frolík, čj. 4855/82, 1356/83/ARÚ; *zpráva* - ; *NZ* - ; *BZO* Frolík 1985c; *PSH* - ; *dále* Boháčová 2001a, 237 sqq.; Boháčová et al. 1988, 181 sq., obr. 7-8; Durdík – Frolík a Chotěbor 1999; Frolík a Boháčová – Žegklitz 1988b.

SONDA 757

- AKCE** 1982–1983; ARÚ, J. Frolík; stavba; sondáž; *anal.* antro; lidské kosti.
LOK. Praha 1 - Hradčany, U Prašného mostu, Jízdárna Pražského hradu čp. 55/IV, ppč. 431.
PIAN P/1; 1000 214; *n.v.* 260,27/254,23/257,98–256,56; *koor.* 744358:42268 744355:42268 744355:42287 744358:42287.
LIT. *hlášení* - ; *posudky* Chochol 1983; *zpráva* - ; *NZ* - ; *BZO* Frolík 1985d; *PSH* Frolík 1988g; *dále* Blajerová 1988; Frolík – Tomková – Žegklitz 1988; Lutovský – Smejtek a kol. 2005, 914; Žegklitz – Boháčová a Frolík 1988d.

SONDA 758

- AKCE** 1983; PÚPP, *př. č.* akce CLX/PÚPP, M. Tryml – J. Zavřel, *pův. znač.* sonda č. 1; inženýrské sítě; vertikální řez.
LOK. Praha 1 - Malá Strana, Karmelitská ul. čp. 450/III, ppč. 315.
PIAN B/1; 1000 268; *n.v.* 189,70/186,10/187,80; *koor.* 743964:43296.
LIT. *hlášení* - ; *zpráva* - ; *NZ* - ; *BZO* - ; *PSH* Tryml – Zavřel 1988a; *dále* Tryml – Zavřel 1992, 117 sq., plán na s. 115:H.

SONDA 759

- AKCE** 1983; PÚPP, *př. č.* akce CLX/PÚPP, M. Tryml – J. Zavřel, *pův. znač.* sonda č. 2; inženýrské sítě; vertikální řez.
LOK. Praha 1 - Malá Strana, Karmelitská ul. čp. 450/III, ppč. 315.
PIAN B/1; 1000 268; *n.v.* 189,44/186,30/187,96; *koor.* 743965:43310.
LIT. *hlášení* - ; *zpráva* - ; *NZ* - ; *BZO* - ; *PSH* Tryml – Zavřel 1988a; *dále* Tryml – Zavřel 1992, 117 sq., plán na s. 115:H.

SONDA 760

- AKCE** 1983; PÚPP, *př. č.* akce CLX/PÚPP, M. Tryml – J. Zavřel, *pův. znač.* sonda č. 3; inženýrské sítě; vertikální řez.
LOK. Praha 1 - Malá Strana, Karmelitská ul. čp. 450/III, ppč. 315.
PIAN B/1; 1000 268; *n.v.* 189,15/186,30/187,68; *koor.* 743963:43319.
LIT. *hlášení* - ; *zpráva* - ; *NZ* - ; *BZO* - ; *PSH* Tryml – Zavřel 1988a; *dále* Tryml – Zavřel 1992, 117 sq., plán na s. 115:H.

SONDA 761

- AKCE** 1983; PÚPP, *př. č. akce* CLX/PÚPP, M. Tryml – J. Zavřel, *pův. znač.* sonda č. 4; inženýrské sítě; vertikální řez.
LOK. Praha 1 - Malá Strana, Karmelitská ul. čp. 450/III, ppč. 315.
PIAN B/1; 1000 268; *n.v.* 190,02/186,95/187,70; *koor.* 743950:43344.
LIT. *hlášení* - ; *zpráva* - ; *NZ* - ; *BZO* - ; *PSH* Tryml – Zavřel 1988a; *dále* Tryml – Zavřel 1992, 117 sq., plán na s. 115:H.

SONDA 762

- AKCE** 1983; PÚPP, *př. č. akce* CL/PÚPP, M. Tryml – J. Zavřel, *pův. znač.* sonda č. 1; stavba; vertikální řez.
LOK. Praha 1 - Malá Strana, Řiční ul. čp. 539/III, ppč. 320.
PIAN B/1; 1000 268; *n.v.* 188,72/184,25/nedosaženo; *koor.* 743874:43444.
LIT. *hlášení* - ; *zpráva* - ; *NZ* - ; *BZO* - ; *PSH* Tryml – Zavřel 1988b; *dále* Tryml – Zavřel 1992, 116, plán na s. 115:D.

SONDA 763

- AKCE** 1983; PÚPP, *př. č. akce* CL/PÚPP, M. Tryml – J. Zavřel, *pův. znač.* sonda č. 2; stavba; vertikální řez.
LOK. Praha 1 - Malá Strana, Řiční ul. čp. 539/III, ppč. 320.
PIAN B/1; 1000 268; *n.v.* 188,73/185,22/nedosaženo; *koor.* 743884:43437.
LIT. *hlášení* - ; *zpráva* - ; *NZ* - ; *BZO* - ; *PSH* Tryml – Zavřel 1988b; *dále* Tryml – Zavřel 1992, 116, plán na s. 115:D.

SONDA 764

- AKCE** 1983; PÚPP, *př. č. akce* CL/PÚPP, M. Tryml – J. Zavřel, *pův. znač.* sonda č. 3; stavba; vertikální řez.
LOK. Praha 1 - Malá Strana, Řiční ul. čp. 539/III, ppč. 320.
PIAN B/1; 1000 268; *n.v.* 188,80/185,50/nedosaženo; *koor.* 743889:43444.
LIT. *hlášení* - ; *zpráva* - ; *NZ* - ; *BZO* - ; *PSH* Tryml – Zavřel 1988b; *dále* Tryml – Zavřel 1992, 116, plán na s. 115:D.

SONDA 765

- AKCE** 1983; PÚPP, *př. č. akce* CL/PÚPP, M. Tryml – J. Zavřel, *pův. znač.* sonda č. 4; stavba; vertikální řez.
LOK. Praha 1 - Malá Strana, Řiční ul. čp. 539/III, ppč. 320.
PIAN B/1; 1000 268; *n.v.* 188,90/184,90/nedosaženo; *koor.* 743898:43441.
LIT. *hlášení* - ; *zpráva* - ; *NZ* - ; *BZO* - ; *PSH* Tryml – Zavřel 1988b; *dále* Tryml – Zavřel 1992, 116, plán na s. 115:D.

SONDA 766

- AKCE** 1983; PÚPP, *př. č. akce* CL/PÚPP, M. Tryml – J. Zavřel, *pův. znač.* sonda č. 5; stavba; vertikální řez.
LOK. Praha 1 - Malá Strana, Řiční ul. čp. 539/III, ppč. 320.
PIAN B/1; 1000 268; *n.v.* 189,10/185,40/186,70; *koor.* 743909:43449.
LIT. *hlášení* - ; *zpráva* - ; *NZ* - ; *BZO* - ; *PSH* Tryml – Zavřel 1988b; *dále* Tryml – Zavřel 1992, 116, plán na s. 115:D.

SONDA 767

- AKCE** 1983; PÚPP, *př. č. akce* 21/83/PÚPP, J. Čiháková, *pův. znač.* sonda č. 1; stavba; vertikální řez.
LOK. Praha 1 - Hradčany, Hradčanské nám. čp. 184/IV, ppč. 124.
PIAN B/1; 1000 241; *n.v.* 262,80/259,00/259,20; *koor.* 744569:42593.
LIT. *hlášení* - ; *zpráva* - ; *NZ* Čiháková 1987a; *BZO* - ; *PSH* Čiháková 1988a; *dále* Lutovský – Smejtek a kol. 2005, 916; Tomková 2000a, mapa na s. 13.

SONDA 768

- AKCE** 1983; PÚPP, *př. č. akce* 21/83/PÚPP, J. Čiháková, *pův. znač.* sonda č. 2; stavba; vertikální řez.
LOK. Praha 1 - Hradčany, Hradčanské nám. čp. 184/IV, ppč. 124.
PIAN B/1; 1000 241; *n.v.* 258,80/257,90/258,70; *koor.* 744566:42612.
LIT. *hlášení* - ; *zpráva* - ; *NZ* Čiháková 1987a; *BZO* - ; *PSH* Čiháková 1988a.

SONDA 769

- AKCE** 1983; PÚPP, *př. č. akce* CXLVI/PÚPP, J. Čiháková; stavba; vertikální řez.
LOK. Praha 1 - Malá Strana, Thunovská ul. čp. 179/III, ppč. 570.
PIAN B/1; 1000 242; *n.v.* 208,31/205,60/207,20; *koor.* 744075:42645.
LIT. *hlášení* - ; *zpráva* - ; *NZ* - ; *BZO* - ; *PSH* - .

SONDA 770

- AKCE** 1983; ARÚ/PÚPP, *př. č. akce* CXLVII/PÚPP, L. Hrdlička, *pův. znač.* sonda č. 1; inženýrské sítě; vertikální řez.

LOK. Praha 1 - Malá Strana, Valdštejnská ul. ppč. 1013.
PIAN B/1; 1000 242; n.v. 190,72/187,22/nedosaženo; koor. 743798:42536.
LIT. hlášení - ; zpráva - ; NZ Hrdlička 1999c; BZO - ; PSH - .

SONDA 771

AKCE 1983; ARÚ/PÚPP, př. č. akce CXLVII/PÚPP, L. Hrdlička, pův. znač. sonda č. 2; inženýrské sítě; vertikální řez.

LOK. Praha 1 - Malá Strana, Valdštejnská ul. ppč. 1013.
PIAN B/1; 1000 242; n.v. 190,83/187,33/nedosaženo; koor. 743813:42535.
LIT. hlášení - ; zpráva - ; NZ Hrdlička 1999c; BZO - ; PSH - .

SONDA 772

AKCE 1983; ARÚ/PÚPP, př. č. akce CXLVII/PÚPP, L. Hrdlička, pův. znač. sonda č. 3; inženýrské sítě; vertikální řez.

LOK. Praha 1 - Malá Strana, Valdštejnská ul. ppč. 1013.
PIAN B/1; 1000 242; n.v. 191,00/187,50/nedosaženo; koor. 743823:42533.
LIT. hlášení - ; zpráva - ; NZ Hrdlička 1999c; BZO - ; PSH - .

SONDA 773

AKCE 1983; ARÚ/PÚPP, př. č. akce CXLVII/PÚPP, L. Hrdlička, pův. znač. sonda č. 4; inženýrské sítě; vertikální řez.

LOK. Praha 1 - Malá Strana, Valdštejnská ul. ppč. 1013.
PIAN B/1; 1000 242; n.v. 191,02/188,82/nedosaženo; koor. 743838:42529.
LIT. hlášení - ; zpráva - ; NZ Hrdlička 1999c; BZO - ; PSH - .

SONDA 774

AKCE 1983; ARÚ/PÚPP, př. č. akce CXLVII/PÚPP, L. Hrdlička, pův. znač. sonda č. 5; inženýrské sítě; vertikální řez.

LOK. Praha 1 - Malá Strana, Valdštejnská ul. ppč. 1013.
PIAN B/1; 1000 242; n.v. 191,09/189,19/nedosaženo; koor. 743845:42527.
LIT. hlášení - ; zpráva - ; NZ Hrdlička 1999c; BZO - ; PSH - .

SONDA 775

AKCE 1983; ARÚ/PÚPP, př. č. akce CXLVII/PÚPP, L. Hrdlička, pův. znač. sonda č. 6; inženýrské sítě; vertikální řez.

LOK. Praha 1 - Malá Strana, Valdštejnská ul. ppč. 1013.
PIAN B/1; 1000 242; n.v. 191,15/188,74/nedosaženo; koor. 743848:42527.
LIT. hlášení - ; zpráva - ; NZ Hrdlička 1999c; BZO - ; PSH - .

SONDA 776

AKCE 1983; ARÚ/PÚPP, př. č. akce CXLVII/PÚPP, L. Hrdlička, pův. znač. sonda č. 7; inženýrské sítě; vertikální řez.

LOK. Praha 1 - Malá Strana, Valdštejnská ul. ppč. 1013.
PIAN B/1; 1000 242; n.v. 191,15/187,85/nedosaženo; koor. 743849:42527.
LIT. hlášení - ; zpráva - ; NZ Hrdlička 1999c; BZO - ; PSH - .

SONDA 777

AKCE 1983; ARÚ/PÚPP, př. č. akce CXLVII/PÚPP, L. Hrdlička, pův. znač. sonda č. 8; inženýrské sítě; vertikální řez.

LOK. Praha 1 - Malá Strana, Valdštejnská ul. ppč. 1013.
PIAN B/1; 1000 242; n.v. 191,36/187,91/nedosaženo; koor. 743856:42526.
LIT. hlášení - ; zpráva - ; NZ Hrdlička 1999c; BZO - ; PSH - .

SONDA 778

AKCE 1983; ARÚ/PÚPP, př. č. akce CXLVII/PÚPP, L. Hrdlička, pův. znač. sonda č. 9; inženýrské sítě; vertikální řez.

LOK. Praha 1 - Malá Strana, Valdštejnská ul. ppč. 1013.
PIAN B/1; 1000 242; n.v. 191,33/188,20/nedosaženo; koor. 743861:42527.
LIT. hlášení - ; zpráva - ; NZ Hrdlička 1999c; BZO - ; PSH - .

SONDA 779

AKCE 1983; ARÚ/PÚPP, př. č. akce CXLVII/PÚPP, L. Hrdlička, pův. znač. sonda č. 10; inženýrské sítě; vertikální řez.

LOK. Praha 1 - Malá Strana, Valdštejnská ul. ppč. 1013.
PIAN B/1; 1000 242; n.v. 190,72/186,78/nedosaženo; koor. 743802:42538.

LIT. hlášení - ; zpráva - ; NZ Hrdlička 1999c; BZO - ; PSH - .

SONDA 780

AKCE 1983; ARÚ/PÚPP, př. č. akce CXLVII/PÚPP, L. Hrdlička, pův. znač. sonda č. 11; inženýrské síť; vertikální řez.

LOK. Praha 1 - Malá Strana, Valdštejská ul. ppč. 1013.

PIAN B/1; 1000 242; n.v. 191,80/188,48/nedosaženo; koor. 743874:42530.

LIT. hlášení - ; zpráva - ; NZ Hrdlička 1999c; BZO - ; PSH - .

SONDA 781

AKCE 1983; ARÚ/PÚPP, př. č. akce CXLVII/PÚPP, L. Hrdlička, pův. znač. sonda č. 12; inženýrské síť; vertikální řez.

LOK. Praha 1 - Malá Strana, Valdštejská ul. ppč. 1013.

PIAN B/1; 1000 242; n.v. 191,90/188,50/nedosaženo; koor. 743881:42533.

LIT. hlášení - ; zpráva - ; NZ Hrdlička 1999c; BZO - ; PSH - .

SONDA 782

AKCE 1983; ARÚ/PÚPP, př. č. akce CXLVII/PÚPP, L. Hrdlička, pův. znač. sonda č. 13; inženýrské síť; vertikální řez.

LOK. Praha 1 - Malá Strana, Valdštejská ul. ppč. 1013.

PIAN B/1; 1000 242; n.v. 192,10/189,77/nedosaženo; koor. 743888:42537.

LIT. hlášení - ; zpráva - ; NZ Hrdlička 1999c; BZO - ; PSH - .

SONDA 783

AKCE 1983; ARÚ/PÚPP, př. č. akce CXLVII/PÚPP, L. Hrdlička, pův. znač. sonda č. 14; inženýrské síť; vertikální řez.

LOK. Praha 1 - Malá Strana, Valdštejská ul. ppč. 1013.

PIAN B/1; 1000 242; n.v. 192,10/188,88/nedosaženo; koor. 743889:42537.

LIT. hlášení - ; zpráva - ; NZ Hrdlička 1999c; BZO - ; PSH - .

SONDA 784

AKCE 1983; ARÚ/PÚPP, př. č. akce CXLVII/PÚPP, L. Hrdlička, pův. znač. sonda č. 15; inženýrské síť; vertikální řez.

LOK. Praha 1 - Malá Strana, Valdštejská ul. ppč. 1013.

PIAN B/1; 1000 242; n.v. 192,10/189,77/nedosaženo; koor. 743889:42537.

LIT. hlášení - ; zpráva - ; NZ Hrdlička 1999c; BZO - ; PSH - .

SONDA 785

AKCE 1983; ARÚ/PÚPP, př. č. akce CXLVII/PÚPP, L. Hrdlička, pův. znač. sonda č. 16; inženýrské síť; vertikální řez.

LOK. Praha 1 - Malá Strana, Valdštejská ul. ppč. 1013.

PIAN B/1; 1000 242; n.v. 192,10/189,77/nedosaženo; koor. 743890:42537.

LIT. hlášení - ; zpráva - ; NZ Hrdlička 1999c; BZO - ; PSH - .

SONDA 786

AKCE 1983; ARÚ/PÚPP, př. č. akce CXLVII/PÚPP, L. Hrdlička, pův. znač. sonda č. 17; inženýrské síť; vertikální řez.

LOK. Praha 1 - Malá Strana, Valdštejská ul. ppč. 1013.

PIAN B/1; 1000 242; n.v. 192,15/188,93/nedosaženo; koor. 743890:42538.

LIT. hlášení - ; zpráva - ; NZ Hrdlička 1999c; BZO - ; PSH - .

SONDA 787

AKCE 1983; ARÚ/PÚPP, př. č. akce CXLVII/PÚPP, L. Hrdlička, pův. znač. sonda č. 18; inženýrské síť; vertikální řez.

LOK. Praha 1 - Malá Strana, Valdštejské nám. ppč. 1012.

PIAN B/1; 1000 242; n.v. 192,17/189,27/nedosaženo; koor. 743896:42541.

LIT. hlášení - ; zpráva - ; NZ Hrdlička 1999c; BZO - ; PSH - .

SONDA 788

AKCE 1983; ARÚ/PÚPP, př. č. akce CXLVII/PÚPP, L. Hrdlička, pův. znač. sonda č. 19; inženýrské síť; vertikální řez.

LOK. Praha 1 - Malá Strana, Valdštejské nám. ppč. 1012.

PIAN B/1; 1000 242; n.v. 192,40/189,40/nedosaženo; koor. 743901:42544.

LIT. hlášení - ; zpráva - ; NZ Hrdlička 1999c; BZO - ; PSH - .

SONDA 789

AKCE 1983; ARÚ/PÚPP, př. č. akce CXLVII/PÚPP, L. Hrdlička, pův. znač. sonda č. 20; inženýrské sítě; vertikální řez.

LOK. Praha 1 - Malá Strana, Valdštejnské nám. ppč. 1012.

PIAN B/1; 1000 242; n.v. 192,60/189,12/nedosaženo; koor. 743903:42546.

LIT. hlášení - ; zpráva - ; NZ Hrdlička 1999c; BZO - ; PSH - .

SONDA 790

AKCE 1983; ARÚ/PÚPP, př. č. akce CXLVII/PÚPP, L. Hrdlička, pův. znač. sonda č. 21; inženýrské sítě; vertikální řez.

LOK. Praha 1 - Malá Strana, Valdštejnské nám. ppč. 1012.

PIAN B/1; 1000 242; n.v. 192,80/189,07/nedosaženo; koor. 743907:42549.

LIT. hlášení - ; zpráva - ; NZ Hrdlička 1999c; BZO - ; PSH - .

SONDA 791

AKCE 1983; ARÚ/PÚPP, př. č. akce CXLVII/PÚPP, L. Hrdlička, pův. znač. sonda č. 22; inženýrské sítě; vertikální řez.

LOK. Praha 1 - Malá Strana, Valdštejnské nám. ppč. 1012.

PIAN B/1; 1000 242; n.v. 193,20/189,60/nedosaženo; koor. 743917:42556.

LIT. hlášení - ; zpráva - ; NZ Hrdlička 1999c; BZO - ; PSH - .

SONDA 792

AKCE 1983; ARÚ/PÚPP, př. č. akce CXLVII/PÚPP, L. Hrdlička, pův. znač. sonda č. 23; inženýrské sítě; vertikální řez.

LOK. Praha 1 - Malá Strana, Valdštejnské nám. ppč. 1012.

PIAN B/1; 1000 242; n.v. 193,14/189,49/nedosaženo; koor. 743919:42557.

LIT. hlášení - ; zpráva - ; NZ Hrdlička 1999c; BZO - ; PSH - ; dále Hrdlička 2000c, obr. 1; 2000e, Abb. 258; Zavřel 2001h, 16.

SONDA 793

AKCE 1983; ARÚ/PÚPP, př. č. akce CXLVII/PÚPP, L. Hrdlička, pův. znač. sonda č. 24; inženýrské sítě; vertikální řez.

LOK. Praha 1 - Malá Strana, Valdštejnské nám. ppč. 1012.

PIAN B/1; 1000 242; n.v. 193,90–193,81/189,20/nedosaženo; koor. 743927:42560.

LIT. hlášení - ; zpráva - ; NZ - ; BZO Hrdlička 1999c; PSH - ; dále Hrdlička 2000c, obr. 1; 2000e, Abb. 258; Zavřel 2001h, 16.

SONDA 794

AKCE 1983; ARÚ/PÚPP, př. č. akce CXLVII/PÚPP, L. Hrdlička, pův. znač. sonda č. 25; inženýrské sítě; vertikální řez.

LOK. Praha 1 - Malá Strana, Sněmovní ul. ppč. 1009.

PIAN B/1; 1000 242; n.v. 196,10/191,80/192,80; koor. 743953:42562.

LIT. hlášení - ; zpráva - ; NZ Hrdlička 1999c; BZO - ; PSH - ; dále Hrdlička 2000c, obr. 1; 2000e, Abb. 258.

SONDA 795

AKCE 1983; ARÚ/PÚPP, př. č. akce CXLVII/PÚPP, L. Hrdlička, pův. znač. sonda č. 26; inženýrské sítě; vertikální řez.

LOK. Praha 1 - Malá Strana, Sněmovní ul. ppč. 1009.

PIAN B/1; 1000 242; n.v. 196,48/191,98/192,30; koor. 743956:42562.

LIT. hlášení - ; zpráva - ; NZ Hrdlička 1999c; BZO - ; PSH - .

SONDA 796

AKCE 1983; ARÚ/PÚPP, př. č. akce CXLVII/PÚPP, L. Hrdlička, pův. znač. sonda č. 27; inženýrské sítě; vertikální řez.

LOK. Praha 1 - Malá Strana, Sněmovní ul. ppč. 1009.

PIAN B/1; 1000 242; n.v. 198,50/195,32/nedosaženo; koor. 743979:42567.

LIT. hlášení - ; zpráva - ; NZ Hrdlička 1999c; BZO - ; PSH - .

SONDA 797

AKCE 1983; PÚPP, př. č. akce 26/82/PÚPP, M. Tryml – J. Vachuda, pův. znač. sonda č. 1; inženýrské sítě; vertikální řez.

LOK. Praha 1 - Malá Strana, Nerudova ul. ppč. 1001.

PIAN B/1; 1000 242; n.v. 209,22/207,91/208,40; koor. 744180:42691.

LIT. hlášení - ; zpráva - ; NZ - ; BZO - ; PSH - ; dále Zavřel 2001h, 14.

SONDA 798

AKCE 1983; PÚPP, př. č. akce 26/82/PÚPP, M. Tryml – J. Vachuda, pův. znač. sonda č. 2; inženýrské sítě; vertikální řez.

LOK. Praha 1 - Malá Strana, Nerudova ul. ppč. 1001.

PIAN B/1; 1000 242; n.v. 210,08/208,78/209,38; koor. 744196:42691.

LIT. hlášení - ; zpráva - ; NZ - ; BZO - ; PSH - ; Zavřel 2001h, 14.

SONDA 799

AKCE 1983; PÚPP, př. č. akce 26/82/PÚPP, M. Tryml – J. Vachuda, pův. znač. sonda č. 3; inženýrské sítě; vertikální řez.

LOK. Praha 1 - Malá Strana, Nerudova ul. ppč. 1001.

PIAN B/1; 1000 242; n.v. 210,50/209,48/209,50; koor. 744204:42690.

LIT. hlášení - ; zpráva - ; NZ - ; BZO - ; PSH - ; Zavřel 2001h, 14.

SONDA 800

AKCE 1983; PÚPP, př. č. akce 26/82/PÚPP, M. Tryml – J. Vachuda, pův. znač. sonda č. 4; inženýrské sítě; vertikální řez.

LOK. Praha 1 - Malá Strana, Nerudova ul. ppč. 1001.

PIAN B/1; 1000 242; n.v. 208,80/207,26/207,54; koor. 744172:42691.

LIT. hlášení - ; zpráva - ; NZ - ; BZO - ; PSH - .

SONDA 801

AKCE 1983; PÚPP, př. č. akce 26/82/PÚPP, M. Tryml – J. Vachuda, pův. znač. sonda č. 5; inženýrské sítě; vertikální řez.

LOK. Praha 1 - Malá Strana, Nerudova ul. ppč. 1001.

PIAN B/1; 1000 242; n.v. 211,70/210,60/210,70; koor. 744225:42690.

LIT. hlášení - ; zpráva - ; NZ - ; BZO - ; PSH - .

SONDA 802

AKCE 1983; PÚPP, př. č. akce 26/82/PÚPP, M. Tryml – J. Vachuda, pův. znač. sonda č. 6; inženýrské sítě; vertikální řez.

LOK. Praha 1 - Malá Strana, Nerudova ul. ppč. 1001.

PIAN B/1; 1000 242; n.v. 214,06/213,00/213,10; koor. 744261:42688.

LIT. hlášení - ; zpráva - ; NZ - ; BZO - ; PSH - .

SONDA 803

AKCE 1983; PÚPP, př. č. akce 26/82/PÚPP, M. Tryml – J. Vachuda, pův. znač. sonda č. 13; inženýrské sítě; vertikální řez.

LOK. Praha 1 - Malá Strana, Nerudova ul. ppč. 1001.

PIAN B/1; 1000 241; n.v. 235,37/234,30/234,34; koor. 744492:42646.

LIT. hlášení - ; zpráva - ; NZ - ; BZO - ; PSH - .

SONDA 804

AKCE 1983; PÚPP, př. č. akce 26/82/PÚPP, M. Tryml – J. Vachuda, pův. znač. sonda č. 15; inženýrské sítě; vertikální řez.

LOK. Praha 1 - Malá Strana, Jánský vršek ppč. 1002.

PIAN B/1; 1000 241; n.v. 221,00/217,80/218,62; koor. 744418:42700.

LIT. hlášení - ; zpráva - ; NZ - ; BZO - ; PSH - .

SONDA 805

AKCE 1983; PÚPP, př. č. akce 26/82/PÚPP, M. Tryml – J. Vachuda, pův. znač. sonda č. 16; inženýrské sítě; vertikální řez.

LOK. Praha 1 - Malá Strana, Jánský vršek ppč. 1002.

PIAN B/1; 1000 241; n.v. 217,45/214,95/nedosaženo; koor. 744416:42720.

LIT. hlášení - ; zpráva - ; NZ - ; BZO - ; PSH - .

SONDA 806

AKCE 1983; PÚPP, př. č. akce 26/82/PÚPP, M. Tryml – J. Vachuda, pův. znač. sonda č. 21; inženýrské sítě; vertikální řez.

LOK. Praha 1 - Malá Strana, Nerudova ul. ppč. 1001.

PIAN B/1; 1000 241; n.v. 236,12/235,00/235,36?; koor. 744508:42664.

LIT. hlášení - ; zpráva - ; NZ - ; BZO - ; PSH - .

SONDA 807

AKCE 1983; PÚPP, *př. č. akce 26/82/PÚPP*, M. Tryml – J. Vachuda, *pův. znač.* sonda č. 22; inženýrské sítě; vertikální řez.

LOK. Praha 1 - Malá Strana, Nerudova ul. ppč. 1001.

PIAN B/1; 1000 241; *n.v.* 233,80/231,43/231,47; *koor.* 744486:42664.

LIT. *hlášení* - ; *zpráva* - ; *NZ* - ; *BZO* - ; *PSH* - .

SONDA 808

AKCE 1983; PÚPP, *př. č. akce 26/82/PÚPP*, M. Tryml – J. Vachuda, *pův. znač.* sonda č. 27; inženýrské sítě; vertikální řez.

LOK. Praha 1 - Hradčany, Hradčanské nám. ppč. 729.

PIAN B/1; 1000 241; *n.v.* 259,34/258,12/258,38; *koor.* 744443:42567.

LIT. *hlášení* - ; *zpráva* - ; *NZ* - ; *BZO* - ; *PSH* - .

SONDA 809

AKCE 1983; PÚPP, *př. č. akce 26/82/PÚPP*, M. Tryml – J. Vachuda, *pův. znač.* sonda č. 28; inženýrské sítě; vertikální řez.

LOK. Praha 1 - Hradčany, Hradčanské nám. ppč. 729.

PIAN B/1; 1000 241; *n.v.* 259,67/258,60/258,89; *koor.* 744460:42569.

LIT. *hlášení* - ; *zpráva* - ; *NZ* - ; *BZO* - ; *PSH* - .

SONDA 810

AKCE 1983; PÚPP, *př. č. akce 26/82/PÚPP*, M. Tryml – J. Vachuda, *pův. znač.* sonda č. 29; inženýrské sítě; vertikální řez.

LOK. Praha 1 - Hradčany, Hradčanské nám. ppč. 729.

PIAN B/1; 1000 241; *n.v.* 259,34/258,25/258,88; *koor.* 744447:42567.

LIT. *hlášení* - ; *zpráva* - ; *NZ* - ; *BZO* - ; *PSH* - .

SONDA 811

AKCE 1983; PÚPP, *př. č. akce 26/82/PÚPP*, M. Tryml – J. Vachuda, *pův. znač.* sonda č. 30; inženýrské sítě; vertikální řez.

LOK. Praha 1 - Hradčany, Hradčanské nám. ppč. 729.

PIAN B/1; 1000 241; *n.v.* 260,14/259,00/259,28; *koor.* 744482:42571.

LIT. *hlášení* - ; *zpráva* - ; *NZ* - ; *BZO* - ; *PSH* - .

SONDA 812

AKCE 1983; PÚPP, *př. č. akce 26/82/PÚPP*, M. Tryml – J. Vachuda, *pův. znač.* sonda č. 32; inženýrské sítě; vertikální řez.

LOK. Praha 1 - Hradčany, Hradčanské nám. ppč. 729.

PIAN L/1; 1000 241; *n.v.* 259,55/257,50/258,38; *koor.* 744437:42519 744444:42520.

LIT. *hlášení* - ; *zpráva* - ; *NZ* - ; *BZO* - ; *PSH* - .

SONDA 813

AKCE 1983; PÚPP, *př. č. akce 26/82/PÚPP*, M. Tryml – J. Vachuda, *pův. znač.* sonda č. 33; inženýrské sítě; vertikální řez.

LOK. Praha 1 - Hradčany, Hradčanské nám. ppč. 729.

PIAN L/1; 1000 241; *n.v.* 259,10/256,10/257,34?; *koor.* 744463:42524 744467:42525.

LIT. *hlášení* - ; *zpráva* - ; *NZ* - ; *BZO* - ; *PSH* - .

SONDA 814

AKCE 1983; PÚPP, *př. č. akce 26/82/PÚPP*, M. Tryml – J. Vachuda, *pův. znač.* sonda č. 34; inženýrské sítě; vertikální řez.

LOK. Praha 1 - Hradčany, Hradčanské nám. ppč. 729.

PIAN B/1; 1000 241; *n.v.* 259,44/257,16/nedosaženo; *koor.* 744479:42524.

LIT. *hlášení* - ; *zpráva* - ; *NZ* - ; *BZO* - ; *PSH* - .

SONDA 815

AKCE 1983; PÚPP, *př. č. akce 26/82/PÚPP*, M. Tryml – J. Vachuda, *pův. znač.* sonda č. 35; inženýrské sítě; vertikální řez.

LOK. Praha 1 - Hradčany, Hradčanské nám. ppč. 729.

PIAN B/1; 1000 241; *n.v.* 260,55/259,10/259,40; *koor.* 744498:42570.

LIT. *hlášení* - ; *zpráva* - ; *NZ* - ; *BZO* - ; *PSH* - .

SONDA 816

AKCE 1983; PÚPP, př. č. akce 26/82/PÚPP, M. Tryml – J. Vachuda, pův. znač. sonda č. 36; inženýrské sítě; vertikální řez.

LOK. Praha 1 - Hradčany, Hradčanské nám. ppč. 729.

PIAN B/1; 1000 241; n.v. 259,02/256,50/257,52; koor. 744543:42506.

LIT. hlášení - ; zpráva - ; NZ - ; BZO - ; PSH - .

SONDA 817

AKCE 1983; PÚPP, př. č. akce 26/82/PÚPP, M. Tryml – J. Vachuda, pův. znač. sonda č. 37; inženýrské sítě; vertikální řez.

LOK. Praha 1 - Hradčany, Hradčanské nám. ppč. 729.

PIAN B/1; 1000 241; n.v. 259,35/257,36/257,57; koor. 744505:42516.

LIT. hlášení - ; zpráva - ; NZ - ; BZO - ; PSH - .

SONDA 818

AKCE 1983; PÚPP, př. č. akce 26/82/PÚPP, M. Tryml – J. Vachuda, pův. znač. sonda č. 39; inženýrské sítě; vertikální řez.

LOK. Praha 1 - Hradčany, Hradčanské nám. ppč. 729.

PIAN B/1; 1000 241; n.v. 262,61/260,76/261,40?; koor. 744592:42577.

LIT. hlášení - ; zpráva - ; NZ - ; BZO - ; PSH - .

SONDA 819

AKCE 1983; PÚPP, př. č. akce 26/82/PÚPP, M. Tryml – J. Vachuda, pův. znač. sonda č. 42; inženýrské sítě; vertikální řez.

LOK. Praha 1 - Hradčany, Hradčanské nám. ppč. 729.

PIAN B/1; 1000 241; n.v. 262,18/260,90/261,60?; koor. 744614:42557.

LIT. hlášení - ; zpráva - ; NZ - ; BZO - ; PSH - .

SONDA 820

AKCE 1983; PÚPP, př. č. akce 26/82/PÚPP, M. Tryml – J. Vachuda, pův. znač. sonda č. 47; inženýrské sítě; vertikální řez.

LOK. Praha 1 - Hradčany, Loretánská ul. ppč. 734.

PIAN B/1; 1000 241; n.v. 269,20/267,90/268,88?; koor. 744731:42609.

LIT. hlášení - ; zpráva - ; NZ - ; BZO - ; PSH - .

SONDA 821

AKCE 1983; PÚPP, př. č. akce CXXXVII/PÚPP, J. Čiháková, pův. znač. sonda č. 1; stavba; vertikální řez.

LOK. Praha 1 - Malá Strana, U Lužického semináře ppč. 132.

PIAN B/1; 1000 243; n.v. 188,80/184,80/nedosaženo; koor. 743582:42661.

LIT. hlášení - ; zpráva - ; NZ - ; BZO - ; PSH Čiháková 1988c.

SONDA 822

AKCE 1983; PÚPP, př. č. akce CXXXVII/PÚPP, J. Čiháková, pův. znač. sonda č. 2; stavba; vertikální řez.

LOK. Praha 1 - Malá Strana, Letenská ul. čp. 119/III, ppč. 130.

PIAN B/1; 1000 243; n.v. 188,50/184,10/nedosaženo; koor. 743626:42640.

LIT. hlášení - ; zpráva - ; NZ - ; BZO - ; PSH Čiháková 1988c.

SONDA 823

AKCE 1983; PÚPP, př. č. akce CXXXVII/PÚPP, J. Čiháková, pův. znač. sonda č. 3; stavba; vertikální řez.

LOK. Praha 1 - Malá Strana, Letenská ul. čp. 119/III, ppč. 130.

PIAN B/1; 1000 243; n.v. 188,60/185,20/nedosaženo; koor. 743620:42668.

LIT. hlášení - ; zpráva - ; NZ - ; BZO - ; PSH Čiháková 1988c.

SONDA 824

AKCE 1983; PÚPP, př. č. akce CXXXVII/PÚPP, J. Čiháková, pův. znač. sonda č. 4; stavba; vertikální řez.

LOK. Praha 1 - Malá Strana, Vojanovy sady ppč. 137.

PIAN B/1; 1000 243; n.v. 187,90/183,10/nedosaženo; koor. 743669:42755.

LIT. hlášení - ; zpráva - ; NZ - ; BZO Huml 1985a; PSH Čiháková 1988c.

SONDA 825

AKCE 1983; ARÚ, J. Frolík, pův. znač. V 1; stavba; vertikální řez.

LOK. Praha 1 - Hradčany, Kanovnická ul. čp. 73/IV, ppč. 175.

PIAN B/1; 1000 213; n.v. -/-/256,00; koor. 744778:42415.

LIT. hlášení - ; zpráva - ; NZ - ; BZO Frolík 1985j; PSH Frolík 1988b; dále Frolík 1999a; Frolík – Žegklitz a Boháčová 1988.

SONDA 826

- AKCE** 1983; ARÚ, J. Frolík, *pův. znač. V 2*; stavba; vertikální řez.
LOK. Praha 1 - Hradčany, Kanovnická ul. čp. 73/IV, ppč. 175.
PIAN B/1; 1000 213; *n.v. -/-/nedosaženo*; *koor.* 744778:42413.
LIT. *hlášení* - ; *zpráva* - ; *NZ* - ; *BZO* Frolík 1985j; *PSH* Frolík 1988b; *dále* Frolík 1999a; Frolík – Žegklitz a Boháčová 1988.

SONDA 827

- AKCE** 1983; ARÚ, J. Frolík, *pův. znač. V 3*; stavba; vertikální řez.
LOK. Praha 1 - Hradčany, Kanovnická ul. čp. 73/IV, ppč. 175.
PIAN B/1; 1000 213; *n.v. -/-/nedosaženo*; *koor.* 744778:42411.
LIT. *hlášení* - ; *zpráva* - ; *NZ* - ; *BZO* Frolík 1985j; *PSH* Frolík 1988b; *dále* Frolík 1999a; Frolík – Žegklitz a Boháčová 1988.

SONDA 828

- AKCE** 1983; ARÚ, J. Frolík, *pův. znač. V 4*; stavba; vertikální řez.
LOK. Praha 1 - Hradčany, Kanovnická ul. čp. 73/IV, ppč. 175.
PIAN B/1; 1000 213; *n.v. -/-/nedosaženo*; *koor.* 744778:42409.
LIT. *hlášení* - ; *zpráva* - ; *NZ* - ; *BZO* Frolík 1985j; *PSH* Frolík 1988b; *dále* Frolík 1999a; Frolík – Žegklitz a Boháčová 1988.

SONDA 829

- AKCE** 1983; ARÚ, J. Frolík, *pův. znač. V 5*; stavba; vertikální řez.
LOK. Praha 1 - Hradčany, Kanovnická ul. čp. 73/IV, ppč. 175.
PIAN B/1; 1000 213; *n.v. -/-/nedosaženo*; *koor.* 744778:42407.
LIT. *hlášení* - ; *zpráva* - ; *NZ* - ; *BZO* Frolík 1985j; *PSH* Frolík 1988b; *dále* Frolík 1999a; Frolík – Žegklitz a Boháčová 1988.

SONDA 830

- AKCE** 1983; ARÚ, J. Frolík, *pův. znač. V 5'*; stavba; vertikální řez.
LOK. Praha 1 - Hradčany, Kanovnická ul. čp. 73/IV, ppč. 175.
PIAN B/1; 1000 213; *n.v. -/-/nedosaženo*; *koor.* 744778:42405.
LIT. *hlášení* - ; *zpráva* - ; *NZ* - ; *BZO* Frolík 1985j; *PSH* Frolík 1988b; *dále* Frolík 1999a; Frolík – Žegklitz a Boháčová 1988.

SONDA 831

- AKCE** 1983; ARÚ, J. Frolík, *pův. znač. V 6*; stavba; vertikální řez.
LOK. Praha 1 - Hradčany, Kanovnická ul. čp. 73/IV, ppč. 175.
PIAN B/1; 1000 213; *n.v. -/-/nedosaženo*; *koor.* 744778:42403.
LIT. *hlášení* - ; *zpráva* - ; *NZ* - ; *BZO* Frolík 1985j; *PSH* Frolík 1988b; *dále* Frolík 1999a; Frolík – Žegklitz a Boháčová 1988.

SONDA 832

- AKCE** 1983; ARÚ, J. Frolík, *pův. znač. V 7*; stavba; vertikální řez.
LOK. Praha 1 - Hradčany, Kanovnická ul. čp. 73/IV, ppč. 175.
PIAN B/1; 1000 213; *n.v. -/-/nedosaženo*; *koor.* 744778:42402.
LIT. *hlášení* - ; *zpráva* - ; *NZ* - ; *BZO* Frolík 1985j; *PSH* Frolík 1988b; *dále* Frolík 1999a; Frolík – Žegklitz a Boháčová 1988.

SONDA 833

- AKCE** 1983; ARÚ, J. Frolík, *pův. znač. V 8*; stavba; vertikální řez.
LOK. Praha 1 - Hradčany, Kanovnická ul. čp. 73/IV, ppč. 175.
PIAN B/1; 1000 213; *n.v. -/-/nedosaženo*; *koor.* 744776:42399.
LIT. *hlášení* - ; *zpráva* - ; *NZ* - ; *BZO* Frolík 1985j; *PSH* Frolík 1988b; *dále* Frolík 1999a; Frolík – Žegklitz a Boháčová 1988.

SONDA 834

- AKCE** 1983; ARÚ, J. Frolík, *pův. znač. sonda 1/83*; stavba; sondáž; ne. vyp.
LOK. Praha 1 - Hradčany, Kanovnická ul. čp. 73/IV, ppč. 175.
PIAN P/1; 1000 213; *n.v.* 257,68–257,83/256,25/256,25–256,60; *koor.* 744778:42419 744774:42419 744774:42424 744777:42424 744777:42423 744778:42423.
LIT *hlášení* - ; *zpráva* - ; *NZ* - ; *BZO* Frolík 1985j; *PSH* Frolík 1988b; *dále* Boháčová et al. 1990; Frolík 1986, 76; 1999a; Frolík – Tomková 1997, 66; Frolík – Žegklitz – Boháčová 1988; Lutovský – Smejtek a kol. 2005, 226, 897, 916; Tomková 2000, 12.

SONDA 835

AKCE 1983; ARÚ, J. Frolík, *pův. znač.* sonda 2/83; stavba; sondáž.

LOK. Praha 1 - Hradčany, Kanovnická ul. čp. 73/IV, ppč. 175.

PIAN L/1; 1000 213; *n.v.* 257,37/254,25/254,34–254,46; *koor.* 744759:42397 744756:42397 744756:42396 744754:42396 744754:42397 744750:42397 744750:42398 744759:42399.

LIT. *hlášení* - ; *zpráva* - ; *NZ* - ; *BZO* Frolík 1985j; *PSH* Frolík 1988b; *dále* Boháčová et al. 1990; Frolík 1999a; Frolík – Žegklitz – Boháčová 1988.

SONDA 836

AKCE 1983; ARÚ, J. Frolík, *pův. znač.* sonda 3/83; stavba; vertikální řez.

LOK. Praha 1 - Hradčany, Kanovnická ul. čp. 73/IV, ppč. 175.

PIAN B/1; 1000 213; *n.v.* -/-/nedosaženo; *koor.* 744777:42400.

LIT. *hlášení* - ; *zpráva* - ; *NZ* - ; *BZO* Frolík 1985j; *PSH* Frolík 1988b; *dále* Frolík 1986, 76,78; 1999a; Frolík – Žegklitz – Boháčová 1988; Lutovský – Smejtek a kol. 2005, 897.

SONDA 837

AKCE 1983; ARÚ, J. Frolík, *pův. znač.* sonda 4/83; stavba; vertikální řez.

LOK. Praha 1 - Hradčany, Kanovnická ul. čp. 73/IV, ppč. 175.

PIAN B/1; 1000 213; *n.v.* -/-/nedosaženo; *koor.* 744775:42399.

LIT. *hlášení* - ; *zpráva* - ; *NZ* - ; *BZO* Frolík 1985j; *PSH* Frolík 1988b; *dále* Frolík 1999a; Frolík – Žegklitz a Boháčová 1988.

SONDA 838

AKCE 1983; ARÚ, J. Frolík, *pův. znač.* sonda 5/83; stavba; vertikální řez.

LOK. Praha 1 - Hradčany, Kanovnická ul. čp. 73/IV, ppč. 175.

PIAN B/1; 1000 213; *n.v.* 257,33/254,48/nedosaženo; *koor.* 744763:42401.

LIT. *hlášení* - ; *zpráva* - ; *NZ* - ; *BZO* Frolík 1985j; *PSH* Frolík 1988b; *dále* Frolík 1986, 76; 1999; Frolík – Žegklitz – Boháčová 1988.

SONDA 839

AKCE 1983; ARÚ, J. Frolík; stavba; sondáž.

LOK. Praha 1 - Hradčany, Hrad, Slévárna čp. 198/IV, ppč. 91.

PIAN P/1; 1000 214; *n.v.* 257,74/249,94/251,75–250,36; *koor.* 744298:42407 744288:42405 744287:42409 744297:42411.

LIT. *hlášení* - ; *zpráva* - ; *NZ* Boháčová 1986; *BZO* Boháčová 1985b; *PSH* Boháčová 1988e; *dále* Boháčová 2001a, 231; Boháčová – Frolík – Žegklitz 1988d.

SONDA 840

AKCE 1983; ARÚ, I. Boháčová – J. Frolík, *popsal* I. Boháčová, J. Frolík, J. Žegklitz, *pův. znač.* sektor A; stavba; sondáž.

LOK. Praha 1 - Hradčany, Hrad, S trakt, tzv. víceúčelový sál ppč. 1.

PIAN P/1; 1000 214; *n.v.* 255,50/-/-; *koor.* 744329:42420 744326:42419 744326:42422 744329:42423.

LIT. *hlášení* - ; *zpráva* - ; *NZ* Boháčová 1996b; *BZO* Frolík 1985b; *PSH* Boháčová 1988g; *dále* Boháčová 2001a, 213 sqq.; Boháčová – Frolík – Žegklitz 1988b.

SONDA 841

AKCE 1983; ARÚ, I. Boháčová – J. Frolík, *popsal* I. Boháčová, J. Frolík, J. Žegklitz, *pův. znač.* sektor B; stavba; sondáž; *anal.* pabot.

LOK. Praha 1 - Hradčany, Hrad, S trakt, tzv. víceúčelový sál ppč. 1.

PIAN P/1; 1000 214; *n.v.* 255,50/-/-; *koor.* 744324:42419 744322:42418 744315:42420 744315:42422 744320:42423 744324:42422.

LIT. *hlášení* - ; *zpráva* - ; *NZ* Boháčová 1996b; *BZO* Frolík 1985b; *PSH* Boháčová 1988g; *dále* Boháčová 2001a, 213 sqq.; Boháčová – Frolík – Žegklitz 1988b; Čulíková 2001b, 309–313.

SONDA 842

AKCE 1983; ARÚ, I. Boháčová – J. Frolík, *popsal* I. Boháčová, J. Frolík, J. Žegklitz, *pův. znač.* sektor C; stavba; sondáž; *anal.* pabot.

LOK. Praha 1 - Hradčany, Hrad, S trakt, tzv. víceúčelový sál ppč. 1.

PIAN L/1; 1000 214; *n.v.* 255,50/-/-; *koor.* 744322:42417 744311:42416 744310:42418 744320:42418.

LIT. *hlášení* - ; *zpráva* - ; *NZ* Boháčová 1996b; *BZO* Frolík 1985b; *PSH* Boháčová 1988g; *dále* Boháčová 2001a, 213 sqq.; Boháčová – Frolík – Žegklitz 1988b; Čulíková 2001b, 309–313.

SONDA 843

AKCE 1983; ARÚ, I. Boháčová, *pův. znač.* šachta-řez; inženýrské sítě; vertikální řez.

- LOK.** Praha 1 - Hradčany, Dolní Jelení příkop ppč. 727.
PIAN L/1; 1000 214; n.v. 248,92/-/245,00–243,42; koor. 744325:42395 744325:42400.
LIT. hlášení I. Boháčová, čj. 3403/83, 3822/83/ARÚ; zpráva - ; NZ - ; BZO Boháčová 1985c; PSH Boháčová 1988g; dále Žegklitz – Boháčová – Frolík 1988a, 95sq., obr. 1:6.

SONDA 844

- AKCE** 1983; ARÚ, J. Frolík, *pův. znač.* F12 + 22 + F23; stavba; orientační zjištění.
LOK. Praha 1 - Hradčany, Hrad, Jiřská ul. čp. 3/IV, ppč. 19.
PIAN P/1; 1000 214; n.v. 244,41–243,00/240,89/242,15–240,89; koor. 743925:42391 743919:42390 743918:42392 743921:42393 743920:42396 743925:42397.
LIT. hlášení J. Frolík, čj. 416/83, 1590/83/ARÚ; zpráva - ; NZ - ; BZO Frolík 1985c; PSH - ; dále Durdík a Frolík – Chotěbor 1999; Frolík et al. 1988c.

SONDA 845

- AKCE** 1983; ARÚ, J. Frolík, *pův. znač.* řez G1; stavba; vertikální řez.
LOK. Praha 1 - Hradčany, Hrad, Jiřská ul. čp. 3/IV, ppč. 19.
PIAN L/1; 1000 214; n.v. 244,03/241,80/243,50–242,26; koor. 743922:42384 743921:42390.
LIT. hlášení J. Frolík, čj. 36/83/ARÚ; zpráva - ; NZ - ; BZO Frolík 1985c; PSH - ; dále Durdík – Frolík a Chotěbor 1999; Frolík et al. 1988c.

SONDA 846

- AKCE** 1983; ARÚ, J. Frolík, *pův. znač.* řez G2; stavba; vertikální řez.
LOK. Praha 1 - Hradčany, Hrad, Jiřská ul. čp. 3/IV, ppč. 19.
PIAN B/1; 1000 214; n.v. 243,10/-/242,78–242,54; koor. 743920:42389.
LIT. hlášení J. Frolík, čj. 36/83/ARÚ; zpráva - ; NZ - ; BZO Frolík 1985c; PSH - ; dále Durdík – Frolík a Chotěbor 1999; Frolík – Boháčová – Žegklitz 1988b.

SONDA 847

- AKCE** 1983; ARÚ, J. Frolík, *pův. znač.* řez H1; stavba; vertikální řez.
LOK. Praha 1 - Hradčany, Hrad, Jiřská ul. čp. 3/IV, ppč. 19.
PIAN B/1; 1000 214; n.v. 245,02/243,58/nedosaženo; koor. 743930:42389.
LIT. hlášení J. Frolík, čj. 1428/83, 2174/83/ARÚ; zpráva - ; NZ - ; BZO Frolík 1985c; PSH - ; dále Durdík a Frolík – Chotěbor 1999; Frolík – Boháčová – Žegklitz 1988b.

SONDA 848

- AKCE** 1983; ARÚ, J. Frolík, *pův. znač.* výkop II; stavba; sondáž.
LOK. Praha 1 - Hradčany, Hrad, Jiřská ul. čp. 3/IV, ppč. 19.
PIAN P/1; 1000 214; n.v. 243,74–243,42/239,91/242,28–239,91; koor. 743905:42382 743900:42381 743900:42384 743904:42385.
LIT. hlášení - ; zpráva - ; NZ - ; BZO Frolík 1985c; PSH - ; dále Boháčová 2001a, 237 sqq.; Durdík – Frolík a Chotěbor 1999; Frolík – Boháčová – Žegklitz 1988b.

SONDA 849

- AKCE** 1983; ARÚ, J. Frolík, *pův. znač.* sonda I3; stavba; sondáž.
LOK. Praha 1 - Hradčany, Hrad, Jiřská ul. čp. 3/IV, ppč. 19.
PIAN B/1; 1000 214; n.v. 243,55/241,55/nedosaženo; koor. 743903:42394.
LIT. hlášení - ; zpráva - ; NZ - ; BZO Frolík 1985c; PSH - ; dále Boháčová 2001a, 237 sqq.; Durdík – Frolík a Chotěbor 1999; Frolík – Boháčová – Žegklitz 1988b.

SONDA 850

- AKCE** 1983; ARÚ, J. Frolík, *pův. znač.* výkop I4; stavba; sondáž.
LOK. Praha 1 - Hradčany, Hrad, Jiřská ul. čp. 3/IV, ppč. 19.
PIAN L/1; 1000 214; n.v. 243,39/239,39/241,07–239,39; koor. 743902:42385 743901:42385 743899:42389 743900:42389.
LIT. hlášení - ; zpráva - ; NZ - ; BZO Frolík 1985c; PSH - ; dále Boháčová 2001a, 237 sqq.; Durdík – Frolík a Chotěbor 1999; Frolík – Boháčová – Žegklitz 1988b.

SONDA 851

- AKCE** 1983; ARÚ, J. Frolík, *pův. znač.* výkop I6; stavba; sondáž.
LOK. Praha 1 - Hradčany, Hrad, Jiřská ul. čp. 3/IV, ppč. 19.
PIAN B/1; 1000 214; n.v. 244,20/241,86/241,97–241,86; koor. 743908:42389.
LIT. hlášení - ; zpráva - ; NZ - ; BZO Frolík 1985c; PSH - ; dále Boháčová 2001a, 237 sqq.; Durdík – Frolík a Chotěbor 1999; Frolík – Boháčová – Žegklitz 1988b.

SONDA 852

AKCE 1983; ARÚ, J. Frolík, *pův. znač.* výkop I7; stavba; orientační zjištění.
LOK. Praha 1 - Hradčany, Hrad, Jiřská ul. čp. 3/IV, ppč. 19.
PIAN L/1; 1000 214; *n.v.* -/-/-; *koor.* 743908:42390 743906:42390 743906:42396 743907:42397.
LIT. *hlášení* - ; *zpráva* - ; *NZ* - ; *BZO* Frolík 1985c; *PSH* - ; *dále* Boháčová 2001a, 237 sqq.; Durdík – Frolík a Chotěbor 1999; Frolík – Boháčová – Žegklitz 1988b.

SONDA 853

AKCE 1983; ARÚ, J. Frolík, *pův. znač.* výkop I8; stavba; sondáž.
LOK. Praha 1 - Hradčany, Hrad, Jiřská ul. čp. 3/IV, ppč. 19.
PIAN L/1; 1000 214; *n.v.* 244,26–244,16/241,56/nedosaženo; *koor.* 743906:42388 743902:42387 743901:42388 743906:42389.
LIT. *hlášení* - ; *zpráva* - ; *NZ* - ; *BZO* Frolík 1985c; *PSH* - ; *dále* Boháčová 2001a, 237 sqq.; Durdík – Frolík a Chotěbor 1999; Frolík – Boháčová – Žegklitz 1988b.

SONDA 854

AKCE 1983; PÚPP, *př. č. akce* 26/82/PÚPP, M. Tryml, *popsal* J. Vachuda, *pův. znač.* vrt 23; inženýrské sítě; vertikální řez.
LOK. Praha 1 - Hradčany, Loretánské nám. čp. 108/IV, ppč. 193.
PIAN B/1; 1000 241; *n.v.* 276,15/274,85/nezjištěno; *koor.* 744915:42652.
LIT. *hlášení* - ; *zpráva* - ; *NZ* - ; *BZO* - ; *PSH* - .

SONDA 855

AKCE 1983; PÚPP, *př. č. akce* 26/82/PÚPP, M. Tryml, *popsal* J. Vachuda, *pův. znač.* vrt 31; inženýrské sítě; vertikální řez; *pozn.* tutéž akci sledoval i Frolík 1985h.
LOK. Praha 1 - Hradčany, Loretánské nám. ppč. 742.
PIAN B/1; 1000 241; *n.v.* 275,56/274,30/274,41; *koor.* 744913:42627.
LIT. *hlášení* - ; *zpráva* - ; *NZ* - ; *BZO* - ; *PSH* - .

SONDA 856

AKCE 1983; PÚPP, *př. č. akce* 26/82/PÚPP, M. Tryml, *popsal* J. Vachuda, *pův. znač.* vrt 43; inženýrské sítě; vertikální řez; *pozn.* tutéž akci sledoval i Frolík 1985h.
LOK. Praha 1 - Hradčany, Loretánské nám. ppč. 742.
PIAN B/1; 1000 241; *n.v.* 268,41/267,90/268,01; *koor.* 744906:42549.
LIT. *hlášení* - ; *zpráva* - ; *NZ* - ; *BZO* - ; *PSH* - .

SONDA 857

AKCE 1983; PÚPP, *př. č. akce* 26/82/PÚPP, M. Tryml, *popsal* J. Vachuda, *pův. znač.* vrt 44; inženýrské sítě; vertikální řez; *pozn.* tutéž akci sledoval i Frolík 1985h.
LOK. Praha 1 - Hradčany, Loretánské nám. ppč. 742.
PIAN B/1; 1000 241; *n.v.* 269,62/269,30/269,36; *koor.* 744905:42564.
LIT. *hlášení* - ; *zpráva* - ; *NZ* - ; *BZO* - ; *PSH* - .

SONDA 858

AKCE 1983; PÚPP, *př. č. akce* 26/82/PÚPP, M. Tryml, *popsal* J. Vachuda, *pův. znač.* vrt 45; inženýrské sítě; vertikální řez; *pozn.* tutéž akci sledoval i Frolík 1985h.
LOK. Praha 1 - Hradčany, Loretánské nám. ppč. 742.
PIAN B/1; 1000 241; *n.v.* 271,47/270,50/270,97; *koor.* 744904:42585.
LIT. *hlášení* - ; *zpráva* - ; *NZ* - ; *BZO* - ; *PSH* - .

SONDA 859

AKCE 1983; PÚPP, *př. č. akce* 26/82/PÚPP, M. Tryml, *popsal* J. Vachuda, *pův. znač.* vrt 46; inženýrské sítě; vertikální řez; *pozn.* tutéž akci sledoval i Frolík 1985h.
LOK. Praha 1 - Hradčany, Loretánské nám. ppč. 742.
PIAN B/1; 1000 241; *n.v.* 273,16/272,60/272,85; *koor.* 744903:42603.
LIT. *hlášení* - ; *zpráva* - ; *NZ* - ; *BZO* - ; *PSH* - .

SONDA 860

AKCE 1983; ARÚ, J. Frolík, *pův. znač.* Z řez; stavba; vertikální řez.
LOK. Praha 1 - Hradčany, Hrad, Jiřské nám. čp. 35/IV, ppč. 83.
PIAN B/1; 1000 214; *n.v.* 257,48/249,80/nedosaženo; *koor.* 744152:42373.
LIT. *hlášení* - ; *zpráva* - ; *NZ* - ; *BZO* Frolík 1985f; *PSH* - .

SONDA 861

AKCE 1983; ARÚ, J. Frolík; inženýrské sítě; orientační zjištění.

- LOK.** Praha 1 - Hradčany, Hrad, chrám sv. Víta ppč. 4.
PIAN P/1; 1000 214; n.v. -/-/-; koor. 744255:42422 744249:42421 744248:42426 744251:42426 744252:42426 744254:42427.
LIT. hlášení J. Frolík, čj. 3799/83, 21/84/ARÚ; zpráva - ; NZ - ; BZO Frolík 1985e; PSH Frolík 1988c; dále Boháčová – Frolík – Žegklitz 1988c.

SONDA 862

- AKCE** 1982–1983; MMP, Z. Dragoun, pův. znač. sonda I; stavba; sondáž.
LOK. Praha 1 - Staré Město, Malé nám. čp. 459/I, ppč. 412.
PIAN B/1; 1000 270; n.v. 187,44(sklep)/186,67/187,37; koor. 742924:43114.
LIT. hlášení - ; zpráva - ; NZ - ; BZO Dragoun, Z. 1985d; PSH Dragoun, Z. 1988i; dále Dragoun, Z. 1988b; Dragoun, Z. – Škabrada – Tryml 2002, 227; Hrdlička 1993g, obr. 2:56; 1996d, ryc. 2:100; 2000d, obr. 3.

SONDA 863

- AKCE** 1983; MMP, Z. Dragoun, pův. znač. sonda II; stavba; sondáž.
LOK. Praha 1 - Staré Město, Malé nám. čp. 459/I, ppč. 412.
PIAN B/1; 1000 270; n.v. 193,89/190,95/nedosaženo; koor. 742945:43160.
LIT. hlášení - ; zpráva - ; NZ - ; BZO Dragoun, Z. 1985d; PSH Dragoun, Z. 1988i; dále Dragoun, Z. 1988b; Hrdlička 1996a, 178, obr. 2:40; 2000d, obr. 3.

SONDA 864

- AKCE** 1983; MMP, Z. Dragoun, pův. znač. sonda III; stavba; sondáž.
LOK. Praha 1 - Staré Město, Malé nám. čp. 459/I, ppč. 412.
PIAN L/1; 1000 270; n.v. 193,88/191,88/191,88; koor. 742943:43162 742940:43162.
LIT. hlášení - ; zpráva - ; NZ - ; BZO Dragoun, Z. 1985d; PSH Dragoun, Z. 1988i; dále Dragoun, Z. 1988b; Hrdlička 1996a, 178, obr. 2:41.

SONDA 865

- AKCE** 1983; MMP, Z. Dragoun, pův. znač. sonda IV; stavba; sondáž.
LOK. Praha 1 - Staré Město, Malé nám. čp. 459/I, ppč. 412.
PIAN B/1; 1000 270; n.v. 193,87/191,81/191,81; koor. 742939:43163.
LIT. hlášení - ; zpráva - ; NZ - ; BZO Dragoun, Z. 1985d; PSH Dragoun, Z. 1988i; dále Dragoun, Z. 1988b; Hrdlička 1996a, 178, obr. 2:42.

SONDA 866

- AKCE** 1983; MMP, Z. Dragoun, pův. znač. sonda V; stavba; sondáž.
LOK. Praha 1 - Staré Město, Malé nám. čp. 459/I, ppč. 412.
PIAN L/1; 1000 270; n.v. 193,91/191,95/191,95; koor. 742945:43161 742945:43166.
LIT. hlášení - ; zpráva - ; NZ - ; BZO Dragoun, Z. 1985d; PSH Dragoun, Z. 1988i; dále Dragoun, Z. 1988b; Hrdlička 1996a, 178, obr. 2:43.

SONDA 867

- AKCE** 1983; ARÚ, L. Hrdlička, pův. znač. sonda K 1; stavba; sondáž; lidské kosti.
LOK. Praha 1 - Staré Město, Husova ul. čp. 234/I, ppč. 384.
PIAN B/1; 1000 270; n.v. 191,77/185,00/187,20; koor. 743020:43234.
LIT. hlášení L. Hrdlička, čj. 478/83/ARÚ; posudky Bílý - Hoeschl 1983; zpráva - ; NZ Hrdlička 1996b; BZO - ; PSH - ; dále Hrdlička 1983, obr. 9-10, 11:9; 1996a, 178, obr. 2:44; 2000d, obr. 10; 2000e, Abb. 259.

SONDA 868

- AKCE** 1983; ARÚ, L. Hrdlička, pův. znač. sonda K 2; stavba; sondáž.
LOK. Praha 1 - Staré Město, Husova ul. čp. 234/I, ppč. 384.
PIAN B/1; 1000 270; n.v. 191,62/184,92/187,30; koor. 743032:43213.
LIT. hlášení L. Hrdlička, čj. 478/83/ARÚ; zpráva - ; NZ Hrdlička 1996b; BZO - ; PSH - ; dále Hrdlička 1996a, 178, obr. 2:45; 2000d, obr. 10; 2000e, Abb. 259.

SONDA 869

- AKCE** 1983; ARÚ, L. Hrdlička, pův. znač. sonda K 3; stavba; vertikální řez.
LOK. Praha 1 - Staré Město, Jilská ul. ppč. 1117.
PIAN B/1; 1000 270; n.v. 191,39/185,28/188,90–188,00; koor. 743008:43252.
LIT. hlášení L. Hrdlička, čj. 478/83/ARÚ; zpráva - ; NZ Hrdlička 1996b; BZO - ; PSH - ; dále Hrdlička 1996a, 178, obr. 2:46; 2000e, Abb. 259.

SONDA 870

- AKCE** 1983; ARÚ, L. Hrdlička, popsál J. Čiháková, pův. znač. sonda K 4; stavba; sondáž; lidské kosti.
LOK. Praha 1 - Staré Město, kostel sv. Jilji - exteriér ppč. 382.

PIAN B/1; 1000 270; n.v. 191,36/186,26/187,64–187,30; koor. 743021:43277.
LIT. hlášení L. Hrdlička, čj. 478/83/ARÚ; zpráva - ; NZ Hrdlička 1996b; BZO - ; PSH - ; dále Hrdlička 1996a, 178, obr. 2:47; 2000d, obr. 10; 2000e, Abb. 259.

SONDA 871

AKCE 1983; PÚPP, př. č. akce CXLIV/PÚPP, M. Tryml, pův. znač. sonda č. 1; stavba; sondáž.
LOK. Praha 1 - Staré Město, Seminářská ul. čp. 176/I, ppč. 92.
PIAN P/1; 1000 270; n.v. 189,00/185,50/187,86; koor. 743121:43108 743115:43108 743115:43113 743122:43111.
LIT. hlášení - ; zpráva - ; NZ - ; BZO - ; PSH - ; dále Hrdlička 1993g, 672, obr. 2:57.

SONDA 872

AKCE 1983; PÚPP, př. č. akce CXLIV/PÚPP, M. Tryml, pův. znač. sonda č. 2; stavba; sondáž; pozn. podle dokumentace v archivu PÚPP, složka A4, č. 53.
LOK. Praha 1 - Staré Město, Seminářská ul. čp. 175/I, ppč. 89.
PIAN L/1; 1000 269; n.v. 186,07(sklep)/184,56/185,39; koor. 743130:43130 743125:43130.
LIT. hlášení - ; zpráva - ; NZ - ; BZO - ; PSH - .

SONDA 873

AKCE 1983; PÚPP, př. č. akce CXLIV/PÚPP, M. Tryml, pův. znač. sonda č. 3; stavba; sondáž; pozn. podle dokumentace v archivu PÚPP, složka A4, č. 53.
LOK. Praha 1 - Staré Město, Seminářská ul. čp. 175/I, ppč. 89.
PIAN L/1; 1000 269; n.v. 186,03(sklep)/184,76/184,93; koor. 743133:43119 743133:43125.
LIT. hlášení - ; zpráva - ; NZ - ; BZO - ; PSH - .

SONDA 874

AKCE 1983; PÚPP, př. č. akce CLI/PÚPP, M. Tryml, pův. znač. sonda č. 3; stavba; sondáž.
LOK. Praha 1 - Staré Město, Haštalské nám. čp. 789/I, ppč. 916.
PIAN B/1; 1000 244; n.v. 187,40(sklep)/183,60/183,76; koor. 742557:42587.
LIT. hlášení - ; zpráva - ; NZ - ; BZO - ; PSH - ; dále Dragoun, Z. – Škabrada – Tryml 2002, 309 sq.; Tryml 1986, obr. na s. 78.

SONDA 875

AKCE 1983; PÚPP, př. č. akce CI/PÚPP, J. Čiháková, pův. znač. řez č. 7; stavba; vertikální řez.
LOK. Praha 1 - Staré Město, Malá Štupartská čp. 635/I, ppč. 648.
PIAN B/1; 1000 244; n.v. -/-/191,04; koor. 742535:42920.
LIT. hlášení - ; zpráva - ; NZ - ; BZO - ; PSH - .

SONDA 876

AKCE 1983; PÚPP, př. č. akce CI/PÚPP, J. Čiháková, pův. znač. řez č. 8; stavba; vertikální řez.
LOK. Praha 1 - Staré Město, Malá Štupartská čp. 635/I, ppč. 648.
PIAN B/1; 1000 244; n.v. -/-/190,96; koor. 742542:42921.
LIT. hlášení - ; zpráva - ; NZ - ; BZO - ; PSH - .

SONDA 877

AKCE 1983; PÚPP, př. č. akce CI/PÚPP, J. Čiháková, pův. znač. řez č. 9; stavba; vertikální řez.
LOK. Praha 1 - Staré Město, Malá Štupartská čp. 635/I, ppč. 648.
PIAN B/1; 1000 244; n.v. -/-/191,06; koor. 742543:42921.
LIT. hlášení - ; zpráva - ; NZ - ; BZO - ; PSH - .

SONDA 878

AKCE 1983; PÚPP, př. č. akce CI/PÚPP, J. Čiháková, pův. znač. řez č. 10; stavba; vertikální řez.
LOK. Praha 1 - Staré Město, Malá Štupartská čp. 635/I, ppč. 648.
PIAN B/1; 1000 244; n.v. -/-/191,17; koor. 742551:42926.
LIT. hlášení - ; zpráva - ; NZ - ; BZO - ; PSH - ; dále Hrdlička 2000d, obr. 7.

SONDA 879

AKCE 1983; PÚPP, př. č. akce CI/PÚPP, J. Čiháková, pův. znač. řez č. 11; stavba; vertikální řez.
LOK. Praha 1 - Staré Město, Malá Štupartská čp. 635/I, ppč. 648.
PIAN L/1; 1000 244; n.v. -/-/-; koor. 742551:42930.
LIT. hlášení - ; zpráva - ; NZ - ; BZO - ; PSH - .

SONDA 880

AKCE 1983; PÚPP, př. č. akce CLVII/PÚPP, M. Tryml, pův. znač. sonda č. 1; inženýrské sítě; vertikální řez.
LOK. Praha 1 - Nové Město, Spálená ul. (před čp. 78/II) ppč. 2387.

PIAN B/1; 1000 297; n.v. 196,14/193,74/193,94; koor. 743019:43789.
LIT. hlášení - ; zpráva - ; NZ - ; BZO - ; PSH - .

SONDA 881

AKCE 1983; PÚPP, př. č. akce CLVII/PÚPP, M. Tryml, pův. znač. sonda č. 2; inženýrské sítě; vertikální řez.
LOK. Praha 1 - Nové Město, Spálená ul. (před čp. 78/II) ppč. 2387.
PIAN B/1; 1000 297; n.v. 196,18/193,78/193,98; koor. 743024:43788.
LIT. hlášení - ; zpráva - ; NZ - ; BZO - ; PSH - .

SONDA 882

AKCE 1983; PÚPP, př. č. akce CLVII/PÚPP, M. Tryml, pův. znač. sonda č. 3; inženýrské sítě; vertikální řez.
LOK. Praha 1 - Nové Město, Spálená ul. (před čp. 78/II) ppč. 2387.
PIAN B/1; 1000 297; n.v. 196,10/193,50/193,86; koor. 743018:43793.
LIT. hlášení - ; zpráva - ; NZ - ; BZO - ; PSH - .

SONDA 883

AKCE 1983; MMP, V. Huml, pův. znač. sonda I; stavba; sondáž; lidské kosti.
LOK. Praha 1 - Nové Město, Vladislavova ul. čp. 1390/II, ppč. 759.
PIAN B/2; 1000 297; n.v. -/-/194,71; koor. 742937:43739.
LIT. hlášení - ; zpráva - ; NZ - ; BZO Huml 1985c; PSH - ; dále Dragoun, Z. 2000d, 447.

SONDA 884

AKCE 1983; MMP, V. Huml, pův. znač. sonda II; stavba; sondáž.
LOK. Praha 1 - Nové Město, Vladislavova ul. čp. 1390/II, ppč. 759.
PIAN B/2; 1000 297; n.v. -/-/194,71; koor. 742937:43739.
LIT. hlášení - ; zpráva - ; NZ - ; BZO Huml 1985c; PSH - ; Dragoun, Z. 2000d, 447.

SONDA 885

AKCE 1983; MMP, V. Huml, pův. znač. sonda III; stavba; sondáž; lidské kosti.
LOK. Praha 1 - Nové Město, Vladislavova ul. čp. 1390/II, ppč. 759.
PIAN B/2; 1000 297; n.v. -/-/194,71; koor. 742937:43739.
LIT. hlášení - ; zpráva - ; NZ - ; BZO Huml 1985c; PSH - ; Dragoun, Z. 2000d, 447.

SONDA 886

AKCE 1983; MMP, V. Huml, pův. znač. sonda IV; stavba; sondáž; lidské kosti.
LOK. Praha 1 - Nové Město, Vladislavova ul. čp. 1390/II, ppč. 759.
PIAN B/2; 1000 297; n.v. -/-/194,71; koor. 742937:43739.
LIT. hlášení - ; zpráva - ; NZ - ; BZO Huml 1985c; PSH - ; Dragoun, Z. 2000d, 447.

SONDA 887

AKCE 1983; MMP, V. Huml, pův. znač. sonda V; stavba; sondáž.
LOK. Praha 1 - Nové Město, Vladislavova ul. čp. 1390/II, ppč. 759.
PIAN B/2; 1000 297; n.v. -/-/194,71; koor. 742937:43739.
LIT. hlášení - ; zpráva - ; NZ - ; BZO Huml 1985c; PSH - ; dále Dragoun, Z. 2000d, 447.

SONDA 888

AKCE 1983; PÚPP, př. č. akce 28/83/PÚPP, M. Tryml, pův. znač. hrob Václava I; jiný podnět; sondáž; anal. antro; lidské kosti.
LOK. Praha 1 - Staré Město, Anežský klášter (kostel sv. Františka) ppč. 876.
PIAN L/1; 1000 244; n.v. -/-/-; koor. 742512:42511 742509:42511.
LIT. hlášení - ; zpráva - ; NZ - ; BZO - ; PSH - .

SONDA 889

AKCE 1983; MMP, V. Huml, pův. znač. sonda; stavba; vertikální řez.
LOK. Praha 1 - Nové Město, V Cípu čp. 582/II, ppč. 587.
PIAN L/1; 1000 270; n.v. -/-/-; koor. 742511:43452.
LIT. hlášení - ; zpráva - ; NZ - ; BZO Huml 1985b; PSH - .

SONDA 890

AKCE 1982–1984; ARÚ, J. Frolík, pův. znač. sonda F9; stavba; sondáž.
LOK. Praha 1 - Hradčany, Hrad, Jiřská ul. čp. 3/IV, ppč. 19.
PIAN P/1; 1000 214; n.v. 244,79–244,53/242,21/243,10–242,21; koor. 743933:42392 743931:42392 743931:42396 743933:42396.
LIT. hlášení J. Frolík, čj. 4245/82, 3504/84/ARÚ; zpráva - ; NZ - ; BZO Frolík 1985c; PSH Frolík 1988ch; dále Durdík – Frolík a Chotěbor 1999; Frolík – Boháčová – Žegklitz 1988b.

SONDA 891

- AKCE** 1982–1985; ARÚ, I. Boháčová – J. Frolík, *popsal* I. Boháčová, J. Frolík, J. Žegklitz, *pův. znač.* J plocha; stavba; sondáž.; *anal.* pabot.
- LOK.** Praha 1 - Hradčany, Hrad, S trakt, tzv. víceúčelový sál ppč. 1.
- PIAN** L/1; 1000 214; *n.v.* 255,50/-/-; *koor.* 744324:42424 744315:42423 744314:42425 744324:42425.
- LIT.** *hlášení* - ; *zpráva* - ; *NZ* Boháčová 1996b; *BZO* - ; *PSH* Boháčová 1988g; *dále* Boháčová 2001a, 213 sqq.; Boháčová – Frolík – Žegklitz 1988b; Čulíková 2001b, 309-313.

SONDA 892

- AKCE** 1984; PÚPP, př. č. akce 29/84/PÚPP, J. Zavřel, *pův. znač.* sonda č. 1; stavba; sondáž.
- LOK.** Praha 1 - Malá Strana, Nosticova ul. čp. 464/III, ppč. 305.
- PIAN** B/1; 1000 268; *n.v.* 187,40/183,10/185,60; *koor.* 743855:43223.
- LIT.** *hlášení* - ; *zpráva* - ; *NZ* Tryml 2006c (nedostupná); *BZO* Zavřel 1987a; *PSH* - ; *dále* Tryml – Zavřel 1992, 118, plán na s. 115:I.

SONDA 893

- AKCE** 1984; PÚPP, př. č. akce 29/84/PÚPP, J. Zavřel, *pův. znač.* sonda č. 2; stavba; sondáž.
- LOK.** Praha 1 - Malá Strana, Nosticova ul. čp. 464/III, ppč. 306.
- PIAN** B/1; 1000 268; *n.v.* 187,40/182,76/186,26; *koor.* 743883:43224.
- LIT.** *hlášení* - ; *zpráva* - ; *NZ* Tryml 2006c (nedostupná); *BZO* Zavřel 1987a; *PSH* - ; *dále* Tryml – Zavřel 1992, 118, plán na s. 115:I.

SONDA 894

- AKCE** 1984; PÚPP, př. č. akce CLX/PÚPP, M. Tryml – J. Zavřel, *pův. znač.* sonda č. 5; inženýrské sítě; vertikální řez.
- LOK.** Praha 1 - Malá Strana, Karmelitská ul. čp. 450/III, ppč. 315.
- PIAN** L/1; 1000 268; *n.v.* 189,45/183,35/187,68; *koor.* 743948:43359 743947:43368.
- LIT.** *hlášení* - ; *zpráva* - ; *NZ* - ; *BZO* Tryml – Zavřel 1987a; *PSH* Tryml – Zavřel 1988a; *dále* Tryml – Zavřel 1992, 117 sq., plán na s. 115:H.

SONDA 895

- AKCE** 1984; PÚPP, př. č. akce CLX/PÚPP, M. Tryml – J. Zavřel, *pův. znač.* sonda č. 6; inženýrské sítě; vertikální řez.
- LOK.** Praha 1 - Malá Strana, Karmelitská ul. čp. 450/III, ppč. 314.
- PIAN** B/1; 1000 268; *n.v.* 188,92/186,62/188,14; *koor.* 743971:43301.
- LIT.** *hlášení* - ; *zpráva* - ; *NZ* - ; *BZO* Tryml – Zavřel 1987a; *PSH* Tryml – Zavřel 1988a; *dále* Tryml – Zavřel 1992, 117 sq., plán na s. 115:H.

SONDA 896

- AKCE** 1984; PÚPP, př. č. akce CLVI/PÚPP, M. Tryml, *pův. znač.* sonda I; stavba; sondáž.
- LOK.** Praha 1 - Malá Strana, Hellichova ul. čp. 553/III, ppč. 375.
- PIAN** L/1; 1000 268; *n.v.* -/-/-; *koor.* 744087:43151 744083:43151.
- LIT.** *hlášení* - ; *zpráva* - ; *NZ* Tryml 2006a (nedostupná); *BZO* Tryml 1987a; *PSH* Tryml 1988a; *dále* Semerád – Tryml 2003, obr. 1; Tryml – Zavřel 1992, 116 sq., plán na s. 115:G; Zavřel – Tryml 2001, 94 sqq.

SONDA 897

- AKCE** 1984; PÚPP, př. č. akce CLVI/PÚPP, M. Tryml, *pův. znač.* sonda II; stavba; sondáž.
- LOK.** Praha 1 - Malá Strana, Hellichova ul. čp. 553/III, ppč. 368.
- PIAN** P/1; 1000 268; *n.v.* -/-/-; *koor.* 744088:43158 744082:43158 744082:43160 744088:43160.
- LIT.** *hlášení* - ; *zpráva* - ; *NZ* Tryml 2006a (nedostupná); *BZO* Tryml 1987a; *PSH* Tryml 1988a; *dále* Semerád – Tryml 2003, obr. 1; Tryml – Zavřel 1992, 116 sq., plán na s. 115:G; Zavřel – Tryml 2001, 94 sqq.

SONDA 898

- AKCE** 1984; PÚPP, př. č. akce CLVI/PÚPP, M. Tryml, *pův. znač.* sonda III; stavba; sondáž.
- LOK.** Praha 1 - Malá Strana, Hellichova ul. čp. 553/III, ppč. 368.
- PIAN** B/1; 1000 268; *n.v.* -/-/-; *koor.* 744090:43161.
- LIT.** *hlášení* - ; *zpráva* - ; *NZ* Tryml 2006a (nedostupná); *BZO* Tryml 1987a; *PSH* Tryml 1988a; *dále* Semerád – Tryml 2003, obr. 1; Tryml – Zavřel 1992, 116 sq., plán na s. 115:G; Zavřel – Tryml 2001, 94 sqq.

SONDA 899

- AKCE** 1984; PÚPP, př. č. akce CLVI/PÚPP, M. Tryml, *pův. znač.* sonda IV; stavba; sondáž.

LOK. Praha 1 - Malá Strana, Hellichova ul. čp. 553/III, ppč. 368.
PIAN B/1; 1000 268; n.v. -/-/-; koor. 744096:43160.
LIT. hlášení - ; zpráva - ; NZ Tryml 2006a (nedostupná); BZO Tryml 1987a; PSH Tryml 1988a; *dále* Semerád – Tryml 2003, obr. 1; Tryml – Zavřel 1992, 116 sq., plán na s. 115:G; Zavřel – Tryml 2001, 94 sqq.

SONDA 900

AKCE 1984; PÚPP, př. č. akce CLVI/PÚPP, M. Tryml, *pův. znač.* sonda V; stavba; sondáž.
LOK. Praha 1 - Malá Strana, Hellichova ul. čp. 553/III, ppč. 368.
PIAN B/1; 1000 268; n.v. -/-/-; koor. 744101:43161.
LIT. hlášení - ; zpráva - ; NZ Tryml 2006a (nedostupná); BZO Tryml 1987a; PSH Tryml 1988a; *dále* Semerád – Tryml 2003, obr. 1; Tryml – Zavřel 1992, 116 sq., plán na s. 115:G; Zavřel – Tryml 2001, 94 sqq.

SONDA 901

AKCE 1984; PÚPP, př. č. akce CLVI/PÚPP, M. Tryml, *pův. znač.* sonda VI; stavba; sondáž.
LOK. Praha 1 - Malá Strana, Hellichova ul. čp. 553/III, ppč. 368.
PIAN L/1; 1000 268; n.v. -/-/-; koor. 744107:43161 744104:43162.
LIT. hlášení - ; zpráva - ; NZ Tryml 2006a (nedostupná); BZO Tryml 1987a; PSH Tryml 1988a; *dále* Tryml a Zavřel 1992, 116 sq., plán na s. 115:G; Zavřel – Tryml 2001, 94 sqq.

SONDA 902

AKCE 1984; PÚPP, př. č. akce CL/PÚPP, M. Tryml – J. Zavřel, *popsal* J. Zavřel, *pův. znač.* sonda 1; stavba; vertikální řez.
LOK. Praha 1 - Malá Strana, Újezd čp. 425/III, ppč. 327.
PIAN B/1; 1000 268; n.v. -/-/-; koor. 744038:43415.
LIT. hlášení - ; zpráva - ; NZ - ; BZO - ; PSH - ; *dále* Tryml – Zavřel 1992, 116, obr. na s. 115:F.

SONDA 903

AKCE 1984; PÚPP, př. č. akce CL/PÚPP, M. Tryml – J. Zavřel, *popsal* J. Zavřel, *pův. znač.* sonda 3; stavba; vertikální řez.
LOK. Praha 1 - Malá Strana, Újezd čp. 425/III, ppč. 327.
PIAN B/1; 1000 268; n.v. -/-/-; koor. 744050:43432.
LIT. hlášení - ; zpráva - ; NZ - ; BZO - ; PSH - ; *dále* Tryml – Zavřel 1992, 116, obr. na s. 115:F.

SONDA 904

AKCE 1984; PÚPP, př. č. akce CL/PÚPP, M. Tryml – J. Zavřel, *popsal* J. Zavřel, *pův. znač.* sonda 4; stavba; vertikální řez.
LOK. Praha 1 - Malá Strana, Újezd čp. 425/III, ppč. 327.
PIAN B/1; 1000 268; n.v. -/-/-; koor. 744066:43434.
LIT. hlášení - ; zpráva - ; NZ - ; BZO - ; PSH - ; *dále* Tryml – Zavřel 1992, 116, obr. na s. 115:F.

SONDA 905

AKCE 1984; PÚPP, př. č. akce CL/PÚPP, M. Tryml – J. Zavřel, *popsal* J. Zavřel, *pův. znač.* sonda 5; stavba; vertikální řez.
LOK. Praha 1 - Malá Strana, Újezd čp. 425/III, ppč. 327.
PIAN B/1; 1000 268; n.v. -/-/-; koor. 744022:43416.
LIT. hlášení - ; zpráva - ; NZ - ; BZO - ; PSH - ; *dále* Tryml – Zavřel 1992, 116, obr. na s. 115:F.

SONDA 906

AKCE 1984; PÚPP, př. č. akce CL/PÚPP, M. Tryml – J. Zavřel, *popsal* J. Zavřel, *pův. znač.* sonda 8; stavba; vertikální řez.
LOK. Praha 1 - Malá Strana, Újezd čp. 425/III, ppč. 327.
PIAN B/1; 1000 268; n.v. -/-/-; koor. 744021:43426.
LIT. hlášení - ; zpráva - ; NZ - ; BZO - ; PSH - ; *dále* Tryml – Zavřel 1992, 116, obr. na s. 115:F.

SONDA 907

AKCE 1984; ARÚ, J. Frolík, *pův. znač.* Q 1–Q 9; inženýrské sítě; plošný odkryv.
LOK. Praha 1 - Hradčany, Hrad, Jiřské náměstí ppč. 81.
PIAN P/1; 1000 214; n.v. 255,92–256,75/255,22/255,30–256,00; koor. 744124:42412 744119:42412 744114:42433 744123:42435 744125:42424 744122:42423.
LIT. hlášení J. Frolík, čj. 2320/83, 3166/83/ARÚ; zpráva - ; NZ - ; BZO Frolík – Boháčová – Žegklitz 1987b; PSH Frolík 1988e; *dále* Žegklitz – Boháčová – Frolík 1988b; Boháčová et al. 1989.

SONDA 908

- AKCE** 1984; ARÚ, J. Frolík, *pův. znač.* sonda I; stavba; sondáž; *anal.* osteo.
LOK. Praha 1 - Hradčany, Hrad, III. nádvoří čp. 48/IV, ppč. 6.
PIAN P/1; 1000 214; *n.v.* 259,70–259,43/258,18/258,74–258,27; *koor.* 744268:42483 744265:42482 744264:42484 744265:42484 744264:42488 744267:42489.
LIT. *hlášení* - ; *zpráva* - ; *NZ* - ; *BZO* Frolík et al. 1987d; *PSH* Frolík 1988i; *dále* Boháčová et al. 1986; 1988a; 1990; Frolík 1988f; 1999b; Frolík et al. 1988.

SONDA 909

- AKCE** 1984; ARÚ, J. Frolík, *pův. znač.* sonda II; stavba; sondáž; *anal.* osteo.
LOK. Praha 1 - Hradčany, Hrad, III. nádvoří čp. 48/IV, ppč. 6.
PIAN B/1; 1000 214; *n.v.* 259,53/259,91/258,29–258,23; *koor.* 744263:42483.
LIT. *hlášení* - ; *zpráva* - ; *NZ* - ; *BZO* Frolík et al. 1987d; *PSH* Frolík 1988i; *dále* Boháčová et al. 1986; 1988a; 1990; Frolík 1988f; 1999b; Frolík et al. 1988.

SONDA 910

- AKCE** 1984; ARÚ, J. Frolík, *pův. znač.* sonda III; stavba; sondáž; *anal.* osteo.
LOK. Praha 1 - Hradčany, Hrad, III. nádvoří čp. 48/IV, ppč. 6.
PIAN P/1; 1000 214; *n.v.* 259,27–259,21/257,67/258,45–257,93; *koor.* 744265:42473 744262:42473 744261:42474 744261:42478 744263:42478 744264:42476.
LIT. *hlášení* - ; *zpráva* - ; *NZ* - ; *BZO* Frolík et al. 1987d; *PSH* Frolík 1988i; *dále* Boháčová et al. 1986; 1988a; 1990; Frolík 1988f; 1999b; Frolík et al. 1988.

SONDA 911

- AKCE** 1984; ARÚ, J. Frolík, *pův. znač.* sonda IV; stavba; sondáž; *anal.* osteo.
LOK. Praha 1 - Hradčany, Hrad, III. nádvoří čp. 48/IV, ppč. 6.
PIAN B/1; 1000 214; *n.v.* 259,45/258,33/258,41–258,33; *koor.* 744260:42482.
LIT. *hlášení* - ; *zpráva* - ; *NZ* - ; *BZO* Frolík et al. 1987d; *PSH* Frolík 1988i; *dále* Boháčová et al. 1986; 1988a; 1990; Frolík 1988f; 1999b; Frolík et al. 1988.

SONDA 912

- AKCE** 1984; ARÚ, J. Frolík, *pův. znač.* sonda V; stavba; sondáž; *anal.* osteo.
LOK. Praha 1 - Hradčany, Hrad, III. nádvoří čp. 48/IV, ppč. 6.
PIAN P/1; 1000 214; *n.v.* 259,39–259,28/258,28/258,72–258,28; *koor.* 744276:42476 744273:42475 744271:42481 744274:42481.
LIT. *hlášení* - ; *zpráva* - ; *NZ* - ; *BZO* Frolík et al. 1987d; *PSH* Frolík 1988i; *dále* Boháčová et al. 1986; 1988a; 1990; Frolík 1988f; 1999b; Frolík et al. 1988.

SONDA 913

- AKCE** 1984; ARÚ, J. Frolík, *pův. znač.* sonda VI; stavba; sondáž; *anal.* osteo.
LOK. Praha 1 - Hradčany, Hrad, III. nádvoří čp. 48/IV, ppč. 6.
PIAN P/1; 1000 214; *n.v.* 259,47–259,26/257,59/258,65–258,38; *koor.* 744272:42477 744270:42476 744269:42480 744271:42480.
LIT. *hlášení* - ; *zpráva* - ; *NZ* - ; *BZO* Frolík et al. 1987d; *PSH* Frolík 1988i; *dále* Boháčová et al. 1986; 1988a; 1990; Frolík 1988f; 1999b; Frolík et al. 1988.

SONDA 914

- AKCE** 1984; ARÚ, J. Frolík, *pův. znač.* sonda VII; stavba; sondáž; *anal.* osteo.
LOK. Praha 1 - Hradčany, Hrad, III. nádvoří čp. 48/IV, ppč. 6.
PIAN P/1; 1000 214; *n.v.* -/258,13/258,49–258,13; *koor.* 744269:42476 744266:42475 744265:42479 744268:42480.
LIT. *hlášení* - ; *zpráva* - ; *NZ* - ; *BZO* Frolík et al. 1987d; *PSH* Frolík 1988i; *dále* Boháčová et al. 1986; 1988a; 1990; Frolík 1988f; 1999b; Frolík et al. 1988.

SONDA 915

- AKCE** 1984; ARÚ, J. Frolík, *pův. znač.* sonda VIII; stavba; sondáž; *anal.* osteo.
LOK. Praha 1 - Hradčany, Hrad, III. nádvoří čp. 48/IV, ppč. 6.
PIAN P/1; 1000 214; *n.v.* 259,25/258,63/258,70–258,63; *koor.* 744276:42478 744275:42478 744274:42481 744275:42482.
LIT. *hlášení* - ; *zpráva* - ; *NZ* - ; *BZO* Frolík et al. 1987d; *PSH* Frolík 1988i; *dále* Boháčová et al. 1986; 1988a; 1990; Frolík 1988f; 1999b; Frolík et al. 1988.

SONDA 916

- AKCE** 1984; ARÚ, J. Frolík, *pův. znač.* řez Ž; stavba; sondáž; *anal.* osteo.

- LOK.** Praha 1 - Hradčany, Hrad, III. nádvoří čp. 48/IV, ppč. 6.
PIAN B/1; 1000 214; n.v. 259,26/258,34/258,50–258,34; koor. 744275:42475.
LIT. hlášení - ; zpráva - ; NZ - ; BZO Frolík et al. 1987d; PSH Frolík 1988i; dále Boháčová et al. 1986; 1988a; 1990; Frolík 1988f; 1999b; Frolík et al. 1988.

SONDA 917

- AKCE** 1984; ARÚ, J. Frolík; inženýrské sítě; vertikální řez.
LOK. Praha 1 - Hradčany, Hrad, Na Opyši ppč. 782.
PIAN L/1; 1000 214; n.v. 234,90/232,96/nedosaženo; koor. 743835:42378 743838:42379.
LIT. hlášení J. Frolík, čj. 1322/84/ARÚ; zpráva - ; NZ - ; BZO Frolík – Boháčová – Žegklitz 1987a; PSH - ; dále Žegklitz – Boháčová – Frolík 1988a, 96, obr. 1:8.

SONDA 918

- AKCE** 1984; ARÚ, I. Boháčová – J. Frolík, popsál I. Boháčová, J. Frolík, J. Žegklitz, pův. znač. řez IX; stavba; vertikální řez.
LOK. Praha 1 - Hradčany, Hrad, S trakt, tzv. víceúčelový sál ppč. 1.
PIAN L/1; 1000 214; n.v. 255,50/-/-; koor. 744338:42424 744332:42424.
LIT. hlášení - ; zpráva - ; NZ - ; BZO Frolík – Boháčová – Žegklitz 1987e; PSH - ; dále Boháčová – Frolík a Žegklitz 1988b.

SONDA 919

- AKCE** 1984; ARÚ, J. Frolík, pův. znač. nová sakristie; inženýrské sítě; orientační zjištění; lidské kosti.
LOK. Praha 1 - Hradčany, Hrad, chrám sv. Víta ppč. 4.
PIAN L/1; 1000 214; n.v. 256,90/255,74/nedosaženo; koor. 744247:42424 744243:42423 744243:42424 744247:42425.
LIT. hlášení J. Frolík, čj. 801/84/ARÚ; zpráva - ; NZ - ; BZO Frolík et al. 1987c; PSH Frolík 1988c; dále Boháčová – Frolík – Žegklitz 1988c.

SONDA 920

- AKCE** 1984; ARÚ, J. Frolík, pův. znač. nová sakristie; inženýrské sítě; orientační zjištění.
LOK. Praha 1 - Hradčany, Hrad, chrám sv. Víta ppč. 4.
PIAN L/1; 1000 214; n.v. 256,90/256,60/nedosaženo; koor. 744241:42423 744237:42422 744237:42423 744241:42424.
LIT. hlášení J. Frolík, čj. 801/84/ARÚ; zpráva - ; NZ - ; BZO Frolík et al. 1987c; PSH Frolík 1988c; dále Boháčová – Frolík – Žegklitz 1988c.

SONDA 921

- AKCE** 1984; ARÚ, J. Frolík, pův. znač. u hrobky; odborný záměr; sondáž.
LOK. Praha 1 - Hradčany, Hrad, chrám sv. Víta ppč. 4.
PIAN B/1; 1000 214; n.v. 256,85/256,59/256,83; koor. 744201:42430.
LIT. hlášení J. Frolík, čj. 363/84, 3509/84/ARÚ; zpráva - ; NZ - ; BZO Frolík et al. 1987b; PSH - .

SONDA 922

- AKCE** 1984; ARÚ, J. Frolík, pův. znač. linie A; odborný záměr; vertikální řez.
LOK. Praha 1 - Hradčany, Lumbeho zahrada ppč. 423.
PIAN L/1; 1000 213; n.v. 266,07–265,88/264,85/265,37–265,11; koor. 744684:42258 744652:42257.
LIT. hlášení - ; zpráva - ; NZ - ; BZO Frolík et al. 1987f; PSH Petříčková 1988.

SONDA 923

- AKCE** 1984; ARÚ, J. Frolík, pův. znač. linie B; odborný záměr; vertikální řez.
LOK. Praha 1 - Hradčany, Lumbeho zahrada ppč. 423.
PIAN L/1; 1000 213; n.v. 265,96–265,76/264,76/263,36–263,16; koor. 744684:42260 744652:42258.
LIT. hlášení - ; zpráva - ; NZ - ; BZO Frolík et al. 1987f; PSH Petříčková 1988.

SONDA 924

- AKCE** 1984; ARÚ, J. Frolík, pův. znač. linie C + G; odborný záměr; vertikální řez.
LOK. Praha 1 - Hradčany, Lumbeho zahrada ppč. 423.
PIAN L/1; 1000 213; n.v. 266,04–264,46/263,46/265,63–264,19; koor. 744684:42257 744652:42255 744652:42254 744612:42251.
LIT. hlášení - ; zpráva - ; NZ - ; BZO Frolík et al. 1987f; PSH Petříčková 1988.

SONDA 925

- AKCE** 1984; ARÚ, J. Frolík, pův. znač. linie D + E; odborný záměr; vertikální řez.
LOK. Praha 1 - Hradčany, Lumbeho zahrada ppč. 423.

PIAN L/1; 1000 213; n.v. 264,90–262,69/261,69/264,44–263,09; koor. 744678:42271 744651:42270 744650:42269 744611:42266.

LIT. hlášení - ; zpráva - ; NZ - ; BZO Frolík et al. 1987f; PSH Petříčková 1988.

SONDA 926

AKCE 1984; ARÚ, J. Frolík, *pův. znač.* linie F; odborný záměr; vertikální řez.

LOK. Praha 1 - Hradčany, Lumbeho zahrada ppč. 423.

PIAN L/1; 1000 213; n.v. 265,46–264,59/263,59/264,36–264,00; koor. 744651:42261 744611:42258.

LIT. hlášení - ; zpráva - ; NZ - ; BZO Frolík et al. 1987f; PSH Petříčková 1988.

SONDA 927

AKCE 1984; ARÚ, J. Frolík, *pův. znač.* řez A-A'; inženýrské sítě; vertikální řez.

LOK. Praha 1 - Hradčany, Hrad, S trakt - slévárenský dvůr ppč. 1.

PIAN L/1; 1000 214; n.v. 253,00/250,50/nedosaženo; koor. 744323:42405 744323:42408.

LIT. hlášení J. Žegklitz, čj. 1727/84/ARÚ; zpráva - ; NZ - ; BZO Frolík et al. 1987e; PSH Tomková 1988b; *dále* Žegklitz – Boháčová – Frolík 1988c.

SONDA 928

AKCE 1984; ARÚ, J. Frolík, *pův. znač.* výkop I9–11; stavba; orientační zjištění.

LOK. Praha 1 - Hradčany, Hrad, Jiřská ul. čp. 3/IV, ppč. 19.

PIAN P/1; 1000 214; n.v. 243,86/241,79/242,90–242,20; koor. 743911:42382 743905:42382 743902:42394 743906:42398.

LIT. hlášení J. Frolík, čj. 431/84/ARÚ; zpráva - ; NZ - ; BZO Frolík – Boháčová – Žegklitz 1987d; PSH Frolík 1988ch; *dále* Durdík et al. 1999; Frolík – Boháčová – Žegklitz 1988b.

SONDA 929

AKCE 1984; ARÚ, J. Frolík, *pův. znač.* sonda I/84; stavba; sondáž.

LOK. Praha 1 - Hradčany, Hrad, Jiřská ul. čp. 3/IV, ppč. 19.

PIAN L/1; 1000 214; n.v. 244,36–244,23/243,33/nedosaženo; koor. 743938:42395 743937:42395 743934:42401 743934:42402 743936:42403 743936:42401.

LIT. hlášení J. Frolík, čj. 2319/84/ARÚ; zpráva - ; NZ - ; BZO Frolík – Boháčová – Žegklitz 1987c; PSH Frolík 1988ch; *dále* Durdík et al. 1999; Frolík – Boháčová – Žegklitz 1988b.

SONDA 930

AKCE 1984; MMP, V. Huml, *pův. znač.* sonda č. I; stavba; sondáž.

LOK. Praha 1 - Staré Město, Ovocný trh ppč. 1080.

PIAN B/1; 1000 270; n.v. -/-2,00/-; koor. 742618:43184.

LIT. hlášení - ; zpráva - ; NZ Huml 1991b; BZO Huml 1987b; PSH Huml 1988c; *dále* Huml 1996b, 255, 257, obr. 2, 11, 17.

SONDA 931

AKCE 1984; MMP, V. Huml, *pův. znač.* sonda č. II; stavba; sondáž.

LOK. Praha 1 - Staré Město, Ovocný trh ppč. 1080.

PIAN B/1; 1000 270; n.v. -/-/-; koor. 742625:43169.

LIT. hlášení - ; zpráva - ; NZ Huml 1991b; BZO Huml 1987b; PSH Huml 1988c; *dále* Huml 1996b, 257 sqq., obr. 2, 12 sq., 17.

SONDA 932

AKCE 1984; MMP, V. Huml, *pův. znač.* sonda č. III; stavba; sondáž.

LOK. Praha 1 - Staré Město, Ovocný trh ppč. 1080.

PIAN B/1; 1000 270; n.v. -/191,36/-; koor. 742615:43172.

LIT. hlášení - ; zpráva - ; NZ Huml 1991b; BZO Huml 1987b; PSH Huml 1988c; *dále* Huml 1996b, 259 sqq., obr. 2, 14 sq., 17.

SONDA 933

AKCE 1984; MMP, V. Huml, *pův. znač.* sonda č. IV; stavba; sondáž.

LOK. Praha 1 - Staré Město, Ovocný trh ppč. 1080.

PIAN B/1; 1000 270; n.v. -/-/-; koor. 742605:43172.

LIT. hlášení - ; zpráva - ; NZ Huml 1991b; BZO Huml 1987b; PSH Huml 1988c; *dále* Huml 1996b, 261 sqq., 268, obr. 2, 16, 18–20.

SONDA 934

AKCE 1984; PÚPP, př. č. akce CLII/PÚPP, M. Tryml, *pův. znač.* sonda č. 1; inženýrské sítě; vertikální řez.

LOK. Praha 1 - Nové Město, Vladislavova ul. (před čp. 15/II) ppč. 2383.

PIAN B/1; 1000 297; n.v. 198,15/194,55/195,25; koor. 742945:43912.

LIT. hlášení - ; zpráva - ; NZ - ; BZO - ; PSH - .

SONDA 935

AKCE 1984; PÚPP, př. č. akce CLII/PÚPP, M. Tryml, pův. znač. sonda č. 2; inženýrské sítě; vertikální řez.

LOK. Praha 1 - Nové Město, Vladislavova ul. (před čp. 1494/II) ppč. 2383.

PIAN B/1; 1000 297; n.v. 198,18/193,94/nezjištěno; koor. 742939:43879.

LIT. hlášení - ; zpráva - ; NZ - ; BZO - ; PSH - .

SONDA 936

AKCE 1984; PÚPP, př. č. akce CLII/PÚPP, M. Tryml, pův. znač. sonda č. 3; inženýrské sítě; vertikální řez.

LOK. Praha 1 - Nové Město, Vladislavova ul. (před čp. 1389/II) ppč. 2383.

PIAN B/1; 1000 297; n.v. 197,80/193,60/194,86; koor. 742931:43828.

LIT. hlášení - ; zpráva - ; NZ - ; BZO - ; PSH - .

SONDA 937

AKCE 1984; PÚPP, př. č. akce CLII/PÚPP, M. Tryml, pův. znač. sonda č. 4; inženýrské sítě; vertikální řez.

LOK. Praha 1 - Nové Město, Vladislavova ul. (před čp. 1761/II) ppč. 2383.

PIAN B/1; 1000 297; n.v. 196,87/193,40/194,20; koor. 742915:43746.

LIT. hlášení - ; zpráva - ; NZ - ; BZO - ; PSH - .

SONDA 938

AKCE 1984; PÚPP, př. č. akce CLII/PÚPP, M. Tryml, pův. znač. sonda č. 5; inženýrské sítě; vertikální řez.

LOK. Praha 1 - Nové Město, Vladislavova ul. (před čp. 1477/II) ppč. 2383.

PIAN B/1; 1000 297; n.v. 196,78/193,35/nezjištěno; koor. 742913:43729.

LIT. hlášení - ; zpráva - ; NZ - ; BZO - ; PSH - .

SONDA 939

AKCE 1984; ARÚ, L. Hrdlička, pův. znač. sonda SZ 5; stavba; vertikální řez.

LOK. Praha 1 - Staré Město, Železná ul. čp. 540/I, ppč. 569.

PIAN B/1; 1000 270; n.v. 193,42/191,00/191,96; koor. 742663:43210.

LIT. hlášení - ; zpráva - ; NZ Hrdlička 1993e; BZO Hrdlička 1987a; 1997d; PSH - ; dále Hrdlička 1996d, ryc. 1:145; Huml 1996b, 255, obr. 2, 6.

SONDA 940

AKCE 1984; ARÚ, L. Hrdlička, pův. znač. sonda SZ 7; stavba; vertikální řez.

LOK. Praha 1 - Staré Město, Železná ul. čp. 540/I, ppč. 569.

PIAN B/1; 1000 270; n.v. 194,55/190,78/192,00; koor. 742694:43213.

LIT. hlášení - ; zpráva - ; NZ Hrdlička 1993e; BZO Hrdlička 1987a; 1997d; PSH - ; dále Huml 1996b, 255, obr. 2, 8.

SONDA 941

AKCE 1984; ARÚ, L. Hrdlička, pův. znač. sonda SZ11; stavba; vertikální řez.

LOK. Praha 1 - Staré Město, Železná ul. čp. 540/I, ppč. 569.

PIAN B/1; 1000 270; n.v. 193,78/191,78/192,10; koor. 742677:43224.

LIT. hlášení - ; zpráva - ; NZ Hrdlička 1993e; BZO Hrdlička 1987a; 1997d; PSH - ; dále Huml 1996b, 255, obr. 2.

SONDA 942

AKCE 1984; ARÚ, L. Hrdlička, pův. znač. sonda SZ 12; stavba; vertikální řez.

LOK. Praha 1 - Staré Město, Železná ul. čp. 540/I, ppč. 569.

PIAN B/1; 1000 270; n.v. 194,16/190,90/192,10; koor. 742692:43224.

LIT. hlášení - ; zpráva - ; NZ Hrdlička 1993e; BZO Hrdlička 1987a; 1997d; PSH - ; dále Huml 1996b, 255, obr. 2, 9.

SONDA 943

AKCE 1984; MMP, V. Huml, pův. znač. sonda ZS 6; stavba; vertikální řez.

LOK. Praha 1 - Staré Město, Železná ul. čp. 540/I, ppč. 569.

PIAN B/1; 1000 270; n.v. -/-/-; koor. 742670:43195.

LIT. hlášení - ; zpráva - ; NZ - ; BZO - ; PSH - ; dále Huml 1996b, 255, obr. 2, 7.

SONDA 944

AKCE 1984; MMP, V. Huml, pův. znač. sonda ZS 22; stavba; vertikální řez.

LOK. Praha 1 - Staré Město, Rytířská ul. (u čp. 540/I) ppč. 1079.

PIAN B/1; 1000 270; n.v. -/-/-; koor. 742655:43214.

LIT. hlášení - ; zpráva - ; NZ - ; BZO - ; PSH - ; dále Huml 1996b, 255, obr. 2, 10.

SONDA 945

AKCE 1984; PÚPP, *př. č. akce CLXVI/PÚPP*, Z. Dragoun, *pův. znač.* sonda č. 1; inženýrské sítě; vertikální řez; br.moh/br.kno/.

LOK. Praha 1 - Staré Město, Perlová ul. (před čp. 412/I) ppč. 1124.

PIAN B/1; 1000 270; n.v. 194,82/192,24/192,52; *koor.* 742889:43419.

LIT. *hlášení* - ; *zpráva* - ; NZ Dragoun, Z. 1985a; BZO Dragoun, Z. – Kuna 1987; PSH Dragoun, Z. 1988l; *dále* Lutovský – Smejtek a kol. 2005, 451, 468, 577.

SONDA 946

AKCE 1984; PÚPP, *př. č. akce CLXVI/PÚPP*, Z. Dragoun, *pův. znač.* sonda č. 2; inženýrské sítě; vertikální řez.

LOK. Praha 1 - Staré Město, Perlová ul. (před čp. 412/I) ppč. 1124.

PIAN L/1; 1000 270; n.v. 194,68/192,50/192,96–192,78; *koor.* 742894:43412 742891:43416.

LIT. *hlášení* - ; *zpráva* - ; NZ Dragoun, Z. 1985a; BZO Dragoun, Z. – Kuna 1987; PSH Dragoun, Z. 1988l.

SONDA 947

AKCE 1984; PÚPP, *př. č. akce CLXVI/PÚPP*, Z. Dragoun, *pův. znač.* sonda č. 3; inženýrské sítě; vertikální řez.

LOK. Praha 1 - Staré Město, Perlová ul. (před čp. 412/I) ppč. 1124.

PIAN B/1; 1000 270; n.v. 194,00/191,76/192,93; *koor.* 742896:43409.

LIT. *hlášení* - ; *zpráva* - ; NZ Dragoun, Z. 1985a; BZO Dragoun, Z. – Kuna 1987; PSH Dragoun, Z. 1988l.

SONDA 948

AKCE 1984; PÚPP, *př. č. akce CLXVI/PÚPP*, Z. Dragoun, *popsal J. Zavřel, pův. znač.* sonda č. 4; inženýrské sítě; vertikální řez.

LOK. Praha 1 - Staré Město, Uhelny trh (před ústím Perlové ul.) ppč. 1122.

PIAN B/1; 1000 270; n.v. 194,74/192,53/192,94; *koor.* 742900:43402.

LIT. *hlášení* - ; *zpráva* - ; NZ Dragoun, Z. 1985a; BZO Dragoun, Z. – Kuna 1987; PSH Dragoun, Z. 1988l.

SONDA 949

AKCE 1984; PÚPP, *př. č. akce CLXVI/PÚPP*, Z. Dragoun, *popsal J. Zavřel, pův. znač.* sonda č. 5; inženýrské sítě; vertikální řez; br.une/br.moh/br.kno.

LOK. Praha 1 - Staré Město, Uhelny trh (před ústím Perlové ul.) ppč. 1122.

PIAN B/1; 1000 270; n.v. 194,80/191,92/192,55; *koor.* 742903:43398.

LIT. *hlášení* - ; *zpráva* - ; NZ Dragoun, Z. 1985a; BZO Dragoun, Z. – Kuna 1987; PSH Dragoun, Z. 1988l; *dále* Lutovský – Smejtek a kol. 2005, 451, 468, 577.

SONDA 950

AKCE 1984; PÚPP, *př. č. akce CLXV/PÚPP*, Z. Dragoun, *pův. znač.* sonda č. 1; inženýrské sítě; vertikální řez.

LOK. Praha 1 - Staré Město, Uhelny trh (před čp. 425/I) ppč. 1122.

PIAN B/1; 1000 270; n.v. 194,52/191,98/192,40; *koor.* 742949:43361.

LIT. *hlášení* - ; *zpráva* - ; NZ Dragoun, Z. 1984a; BZO Dragoun, Z. 1987b; PSH Dragoun, Z. 1988o; *dále* Hrdlička 1996a, 178, obr. 2:48.

SONDA 951

AKCE 1984; PÚPP, *př. č. akce CLXV/PÚPP*, Z. Dragoun, *pův. znač.* sonda č. 2; inženýrské sítě; vertikální řez.

LOK. Praha 1 - Staré Město, Uhelny trh (před čp. 425/I) ppč. 1122.

PIAN B/1; 1000 270; n.v. 194,32/192,10/192,22; *koor.* 742944:43361.

LIT. *hlášení* - ; *zpráva* - ; NZ Dragoun, Z. 1984a; BZO Dragoun, Z. 1987b; PSH Dragoun, Z. 1988o; *dále* Hrdlička 1996a, 178, obr. 2:49.

SONDA 952

AKCE 1984; PÚPP, *př. č. akce CLXVII/PÚPP*, Z. Dragoun, *pův. znač.* sonda č. 1; stavba; vertikální řez.

LOK. Praha 1 - Staré Město, Řetězová ul. čp. 224/I, ppč. 120.

PIAN B/1; 1000 270; n.v. 190,24/187,62/187,80; *koor.* 743090:43174.

LIT. *hlášení* - ; *zpráva* - ; NZ Dragoun, Z. 1985b; BZO Dragoun, Z. 1987c; PSH Dragoun, Z. 1988m; *dále* Hrdlička 1996a, 178, obr. 2:50.

SONDA 953

AKCE 1984; PÚPP, *př. č. akce CLXVII/PÚPP*, Z. Dragoun, *pův. znač.* sonda č. 2; stavba; vertikální řez.

LOK. Praha 1 - Staré Město, Řetězová ul. čp. 224/I, ppč. 120.

PIAN B/1; 1000 270; n.v. 190,44/187,23/nedosaženo; *koor.* 743087:43164.

LIT. *hlášení* - ; *zpráva* - ; NZ Dragoun, Z. 1985b; BZO Dragoun, Z. 1987c; PSH Dragoun, Z. 1988m; *dále* Hrdlička 1996a, 178, obr. 2:51.

SONDA 954

AKCE 1984; PÚPP, *př. č. akce CLXVII/PÚPP*, Z. Dragoun, *pův. znač.* sonda č. 3; stavba; vertikální řez.

LOK. Praha 1 - Staré Město, Řetězová ul. čp. 224/I, ppč. 120.
PIAN B/1; 1000 270; n.v. 185,70(sklep)/185,40/185,46; koor. 743095:43190.
LIT. hlášení - ; zpráva - ; NZ Dragoun, Z. 1985b; BZO Dragoun, Z. 1987c; PSH Dragoun, Z. 1988m; *dále* Hrdlička 1996a, 178, obr. 2:52.

SONDA 955

AKCE 1984; PÚPP, př. č. akce CLXVII/PÚPP, Z. Dragoun, *pův. znač.* sonda č. 4; stavba; vertikální řez.
LOK. Praha 1 - Staré Město, Řetězová ul. čp. 224/I, ppč. 120.
PIAN B/1; 1000 270; n.v. 185,74(sklep)/185,20/185,27; koor. 743091:43184.
LIT. hlášení - ; zpráva - ; NZ Dragoun, Z. 1985b; BZO Dragoun, Z. 1987c; PSH Dragoun, Z. 1988m; *dále* Hrdlička 1996a, 178, obr. 2:53.

SONDA 956

AKCE 1984; PÚPP, př. č. akce CLXIV/PÚPP, Z. Dragoun, *pův. znač.* sonda 1; stavba; sondáž; lidské kosti.
LOK. Praha 1 - Staré Město, Anenské nám. (J kostela sv. Anny) ppč. 172.
PIAN L/1; 1000 269; n.v. 190,64–190,58/187,78/188,26–188,16; koor. 743234:43244 743234:43248.
LIT. hlášení - ; zpráva - ; NZ - ; BZO Dragoun, Z. 1987d; PSH Dragoun, Z. 1988f.

SONDA 957

AKCE 1984; PÚPP, př. č. akce CLXIV/PÚPP, Z. Dragoun, *pův. znač.* sonda 2; stavba; sondáž; lidské kosti.
LOK. Praha 1 - Staré Město, Anenské nám. (J kostela sv. Anny) ppč. 172.
PIAN B/1; 1000 269; n.v. 190,53/187,77/188,40; koor. 743232:43247.
LIT. hlášení - ; zpráva - ; NZ - ; BZO Dragoun, Z. 1987d; PSH Dragoun, Z. 1988f.

SONDA 958

AKCE 1985; PÚPP, př. č. akce CLXIV/PÚPP, Z. Dragoun, *pův. znač.* sonda 3; stavba; sondáž.
LOK. Praha 1 - Staré Město, Anenské nám. čp. 211/I, ppč. 171/1.
PIAN B/1; 1000 269; n.v. 190,50 (cca)/189,50/nedosaženo; koor. 743233:43224.
LIT. hlášení - ; zpráva - ; NZ - ; BZO Dragoun, Z. 1987d; PSH Dragoun, Z. 1988f.

SONDA 959

AKCE 1985; PÚPP, př. č. akce CLXIV/PÚPP, Z. Dragoun, *pův. znač.* sonda 4; stavba; sondáž; lidské kosti.
LOK. Praha 1 - Staré Město, Anenské nám. čp. 211/I, ppč. 171/1.
PIAN B/1; 1000 269; n.v. 190,36/187,70/188,00; koor. 743218:43224.
LIT. hlášení - ; zpráva - ; NZ - ; BZO Dragoun, Z. 1987d; PSH Dragoun, Z. 1988f.

SONDA 960

AKCE 1984; PÚPP, př. č. akce CLV/PÚPP, Zv. Dragoun; stavba; sondáž; *anal.* pabot/palyn.
LOK. Praha 1 - Staré Město, U Radnice (od r. 2000 nám. Franze Kafky) čp. 24/I, ppč. 29.
PIAN P/1; 1000 244; n.v. -/-/-; koor. 742941:42942 742940:42939 742930:42938 742927:42941 742930:42944 742935:42944.
LIT. hlášení - ; *posudky* Čulíková 1986; zpráva - ; NZ Dragoun, Zv. 1984c; BZO - ; PSH Dragoun, Zv. 1988b; *dále* Dragoun, Z. 1998y; 2002, 85, obr. na s. 86; Dragoun, Z. – Škabrada – Tryml 2002, 66–69; Dragoun, Zv. 1984a; Hrdlička 1993g, 672, obr. 1, 2:58; 1996d, ryc. 2:101; 2000d, obr. 3, 5; Jankovská 1987.

SONDA 961

AKCE 1984; PÚPP, př. č. akce CLVIII/PÚPP, M. Tryml, *pův. znač.* sonda 1/84; stavba; sondáž.
LOK. Praha 1 - Staré Město, Anežský klášter čp. 811/I, ppč. 897.
PIAN B/1; 1000 244; n.v. 186,45/184,00/184,43; koor. 742540:42519.
LIT. hlášení - ; zpráva - ; NZ - ; BZO - ; PSH Tryml 1988b.

SONDA 962

AKCE 1984; PÚPP, př. č. akce 38/84/PÚPP, M. Tryml, *pův. znač.* hrob Kunhuty; jiný podnět; sondáž; *anal.* antro; lidské kosti.
LOK. Praha 1 - Staré Město, Anežský klášter ppč. 876 (kostel sv. Františka).
PIAN B/1; 1000 244; n.v. 186,40/185,70/nedosaženo; koor. 742511:42502.
LIT. hlášení - ; zpráva - ; NZ - ; BZO - ; PSH Tryml 1988b.

SONDA 963

AKCE 1985; PÚPP, př. č. akce 1/85/PÚPP, Z. Dragoun; stavba; sondáž.
LOK. Praha 1 - Staré Město, U Radnice (od r. 2000 nám. Franze Kafky) čp. 24/I, ppč. 29.
PIAN P/1; 1000 244; n.v. -/-/-; koor. 742952:42927 742948:42926 742948:42938 742944:42928.
LIT. hlášení - ; zpráva - ; NZ - ; BZO Dragoun, Z. 1987h; PSH Dragoun, Z. 1988n; *dále* Dragoun, Z. 1998y; 2002, 86 s. obr.; Dragoun, Z. – Škabrada – Tryml 2002, 70–71; Hrdlička 1993g, 672, obr. 1, 2:59; 1996d, ryc. 2:102; 2000d, obr. 3, 5.

SONDA 964

AKCE 1985; PÚPP, př. č. akce 20/84/PÚPP, M. Tryml, pův. znač. sonda č. 6; inženýrské sítě; vertikální řez.
LOK. Praha 1 - Nové Město, Vladislavova (před čp. 1719/II) ppč. 2383.
PIAN B/1; 1000 297; n.v. 198,15/195,33/195,45; koor. 742952:43907.
LIT. hlášení - ; zpráva - ; NZ - ; BZO - ; PSH - .

SONDA 965

AKCE 1985; PÚPP, př. č. akce 20/84/PÚPP, M. Tryml, pův. znač. sonda č. 7; inženýrské sítě; vertikální řez.
LOK. Praha 1 - Nové Město, Vladislavova (před čp. 47/II) ppč. 2383.
PIAN B/1; 1000 297; n.v. 198,25/195,65/195,75; koor. 742946:43877.
LIT. hlášení - ; zpráva - ; NZ - ; BZO - ; PSH - .

SONDA 966

AKCE 1985; PÚPP, př. č. akce 20/84/PÚPP, M. Tryml, pův. znač. sonda č. 8; inženýrské sítě; vertikální řez.
LOK. Praha 1 - Nové Město, Vladislavova (před čp. 47/II) ppč. 2383.
PIAN B/1; 1000 297; n.v. 198,09/196,49/196,59; koor. 742944:43861.
LIT. hlášení - ; zpráva - ; NZ - ; BZO - ; PSH - .

SONDA 967

AKCE 1985; PÚPP, př. č. akce 20/84/PÚPP, M. Tryml, pův. znač. sonda č. 9; inženýrské sítě; vertikální řez.
LOK. Praha 1 - Nové Město, Vladislavova (před čp. 48/II) ppč. 2383.
PIAN B/1; 1000 297; n.v. 197,91/194,20/194,67; koor. 742936:43832.
LIT. hlášení - ; zpráva - ; NZ - ; BZO - ; PSH - .

SONDA 968

AKCE 1985; PÚPP, př. č. akce 20/84/PÚPP, M. Tryml, pův. znač. sonda č. 10; inženýrské sítě; vertikální řez.
LOK. Praha 1 - Nové Město, Vladislavova (před čp. 47/II) ppč. 2383.
PIAN B/1; 1000 297; n.v. 198,16/196,20/196,34; koor. 742945:43868.
LIT. hlášení - ; zpráva - ; NZ - ; BZO - ; PSH - .

SONDA 969

AKCE 1985; PÚPP, př. č. akce 20/84/PÚPP, M. Tryml, pův. znač. sonda č. 11; inženýrské sítě; vertikální řez.
LOK. Praha 1 - Nové Město, Vladislavova (před čp. 52/II) ppč. 2383.
PIAN B/1; 1000 297; n.v. 196,73/193,20/194,20; koor. 742915:43716.
LIT. hlášení - ; zpráva - ; NZ - ; BZO - ; PSH - .

SONDA 970

AKCE 1985; PÚPP, př. č. akce 20/84/PÚPP, Z. Dragoun, pův. znač. sonda č. 1; inženýrské sítě; vertikální řez.
LOK. Praha 1 - Nové Město, Vladislavova (před čp. 1978/II) ppč. 2383.
PIAN B/1; 1000 297; n.v. 196,47/194,03/194,13; koor. 742901:43649.
LIT. hlášení - ; zpráva - ; NZ - ; BZO Dragoun, Z. 1987ch; PSH - .

SONDA 971

AKCE 1985; PÚPP, př. č. akce 20/84/PÚPP, Z. Dragoun, pův. znač. sonda č. 2; inženýrské sítě; vertikální řez.
LOK. Praha 1 - Nové Město, Vladislavova (před čp. 1978/II) ppč. 2383.
PIAN B/1; 1000 297; n.v. 196,50/193,95/194,03; koor. 742905:43665.
LIT. hlášení - ; zpráva - ; NZ - ; BZO Dragoun, Z. 1987ch; PSH - .

SONDA 972

AKCE 1985; PÚPP, př. č. akce 20/84/PÚPP, Z. Dragoun, pův. znač. sonda č. 3; inženýrské sítě; vertikální řez.
LOK. Praha 1 - Nové Město, Vladislavova (před čp. 2053/II) ppč. 2383.
PIAN B/1; 1000 297; n.v. 196,58/194,24/194,40; koor. 742908:43692.
LIT. hlášení - ; zpráva - ; NZ - ; BZO Dragoun, Z. 1987ch; PSH - .

SONDA 973

AKCE 1985; PÚPP, př. č. akce 20/84/PÚPP, Z. Dragoun, pův. znač. sonda č. 4; inženýrské sítě; vertikální řez.
LOK. Praha 1 - Nové Město, Vladislavova (před čp. 2053/II) ppč. 2383.
PIAN B/1; 1000 297; n.v. 196,60/193,87/194,36; koor. 742909:43695.
LIT. hlášení - ; zpráva - ; NZ - ; BZO Dragoun, Z. 1987ch; PSH - .

SONDA 974

AKCE 1985; PÚPP, př. č. akce 20/84/PÚPP, Z. Dragoun, pův. znač. sonda č. 5; inženýrské sítě; vertikální řez.
LOK. Praha 1 - Nové Město, Vladislavova (před čp. 2053/II) ppč. 2383.
PIAN B/1; 1000 297; n.v. 196,68/194,38/nedosaženo; koor. 742911:43709.
LIT. hlášení - ; zpráva - ; NZ - ; BZO Dragoun, Z. 1987ch; PSH - .

SONDA 975

AKCE 1985; PÚPP, př. č. akce 20/84/PÚPP, Z. Dragoun, pův. znač. sonda č. 6; inženýrské sítě; vertikální řez.
LOK. Praha 1 - Staré Město, Vladislavova (před čp. 1477/II) ppč. 2383.
PIAN B/1; 1000 297; n.v. 196,76/194,48/194,56; koor. 742913:43721.
LIT. hlášení - ; zpráva - ; NZ - ; BZO Dragoun, Z. 1987ch; PSH - .

SONDA 976

AKCE 1985; ARÚ, L. Hrdlička, pův. znač. sonda S3; stavba; orientační zjištění.
LOK. Praha 1 - Staré Město, Týnský dvůr čp. 640/I, ppč. 637.
PIAN B/1; 1000 270; n.v. -/-/nedosaženo; koor. 742654:43011.
LIT. hlášení - ; zpráva - ; NZ Hrdlička 1999d; BZO Hrdlička 1987c; PSH - ; dále Hrdlička 2000d, obr. 3; 2005b.

SONDA 977

AKCE 1985; ARÚ, L. Hrdlička, pův. znač. sonda S4; stavba; vertikální řez.
LOK. Praha 1 - Staré Město, Týnský dvůr čp. 640/I, ppč. 637.
PIAN B/1; 1000 270; n.v. 192,84/191,34/191,34; koor. 742653:43001.
LIT. hlášení - ; zpráva - ; NZ Hrdlička 1999d; BZO Hrdlička 1987c; PSH Hrdlička 1988d; dále Hrdlička 1996d, ryc. 2:105; 2000d, obr. 3; 2005b.

SONDA 978

AKCE 1985; ARÚ, L. Hrdlička, pův. znač. sonda; sondáž; anal. osteo.
LOK. Praha 1 - Staré Město, Týnský dvůr čp. 639/I, ppč. 626.
PIAN B/1; 1000 244; n.v. 192,48/191,02/191,02; koor. 742666:42970.
LIT. hlášení - ; zpráva Hrdlička 1985; NZ Hrdlička 1996c; BZO Hrdlička 1987b; PSH Hrdlička 1988c; dále Hrdlička 1996d, ryc. 2:104; 2000d, obr. 3.

SONDA 979

AKCE 1985; PÚPP, př. č. akce 11/85/PÚPP, Z. Dragoun, pův. znač. výkop; inženýrské sítě; vertikální řez.
LOK. Praha 1 - Staré Město, Celetná ul. (před čp. 557/I) ppč. 1081.
PIAN B/1; 1000 270; n.v. 194,04/191,86/191,98-192,03; koor. 742682:43061.
LIT. hlášení - ; zpráva - ; NZ Dragoun, Z. 1986b; BZO Dragoun, Z. 1987g; PSH Dragoun, Z. 1988g; dále Hrdlička 1996d, ryc. 2:103; 2000d, obr. 3.

SONDA 980

AKCE 1985; PÚPP, př. č. akce 2/85/PÚPP, Z. Dragoun, pův. znač. sonda č. 1; stavba; sondáž.
LOK. Praha 1 - Staré Město, Husova ul. čp. 241/I, ppč. 197.
PIAN B/1; 1000 270; n.v. 186,43/184,97/186,34; koor. 743091:43245.
LIT. hlášení - ; zpráva - ; NZ - ; BZO Dragoun, Z. 1987e; PSH Dragoun, Z. 1988h; dále Dragoun, Z. 1998y, 45; Dragoun, Z. 1992m; Dragoun, Z. - Škabrada - Tryml 2002, 179 sqq.; Hrdlička 1996a, 178, obr. 2:59.

SONDA 981

AKCE 1985; PÚPP, př. č. akce 2/85/PÚPP, Z. Dragoun, pův. znač. sonda č. 2; stavba; sondáž.
LOK. Praha 1 - Staré Město, Husova ul. čp. 241/I, ppč. 197.
PIAN B/1; 1000 270; n.v. 186,52/186,02/186,28; koor. 743092:43248.
LIT. hlášení - ; zpráva - ; NZ - ; BZO Dragoun, Z. 1987e; PSH Dragoun, Z. 1988h; dále Dragoun, Z. 1998y, 45; Dragoun, Z. 1992m; Dragoun, Z. - Škabrada - Tryml 2002, 179 sqq.; Hrdlička 1996a, 178, obr. 2:60.

SONDA 982

AKCE 1985; PÚPP, př. č. akce 2/85/PÚPP, Z. Dragoun, pův. znač. sonda č. 3; stavba; sondáž.
LOK. Praha 1 - Staré Město, Husova ul. čp. 241/I, ppč. 197.
PIAN B/1; 1000 270; n.v. 186,43/185,68/186,01; koor. 743089:43244.
LIT. hlášení - ; zpráva - ; NZ - ; BZO Dragoun, Z. 1987e; PSH Dragoun, Z. 1988h; dále Dragoun, Z. 1998y, 45; Dragoun, Z. 1992m; Dragoun, Z. - Škabrada - Tryml 2002, 179 sqq.; Hrdlička 1996a, 178, obr. 2:61.

SONDA 983

AKCE 1985; PÚPP, př. č. akce 2/85/PÚPP, Z. Dragoun, pův. znač. sonda č. 4; stavba; sondáž.
LOK. Praha 1 - Staré Město, Husova ul. čp. 241/I, ppč. 197.
PIAN B/1; 1000 270; n.v. 186,50/185,27/185,97; koor. 743089:43245.
LIT. hlášení - ; zpráva - ; NZ - ; BZO Dragoun, Z. 1987e; PSH Dragoun, Z. 1988h; dále Dragoun, Z. 1998y, 45; Dragoun, Z. 1992m; Dragoun, Z. - Škabrada - Tryml 2002, 179 sqq.; Hrdlička 1996a, 178, obr. 2:62.

SONDA 984

AKCE 1985; PÚPP, př. č. akce 2/85/PÚPP, Z. Dragoun, pův. znač. sonda č. 5; stavba; sondáž.
LOK. Praha 1 - Staré Město, Husova ul. čp. 241/I, ppč. 197.

PIAN B/1; 1000 270; n.v. 186,49/186,13/186,26; koor. 743087:43248.
LIT. hlášení - ; zpráva - ; NZ - ; BZO Dragoun, Z. 1987e; PSH Dragoun, Z. 1988h; dále Dragoun, Z. 1998y, 45; Dragoun, Z. 1992m; Dragoun, Z. – Škabrada – Tryml 2002, 179 sqq.; Hrdlička 1996a, 178, obr. 2:63.

SONDA 985

AKCE 1985; PÚPP, př. č. akce 22/85/PÚPP, M. Tryml – J. Zavřel, *popsal* M. Tryml, *pův. znač.* sonda č. 1; stavba; sondáž.
LOK. Praha 1 - Staré Město, Jilská ul. čp. 445/I, ppč. 402.
PIAN -/2; 1000 270; n.v. -/-/-; koor. 743018:43317.
LIT. hlášení - ; zpráva - ; NZ - ; BZO - ; PSH - ; dále Hrdlička 1996a, 178, obr. 2:54.

SONDA 986

AKCE 1985; PÚPP, př. č. akce 22/85/PÚPP, M. Tryml – J. Zavřel, *popsal* M. Tryml, *pův. znač.* sonda č. 2; stavba; sondáž.
LOK. Praha 1 - Staré Město, Jilská ul. čp. 445/I, ppč. 402.
PIAN -/2; 1000 270; n.v. -/-/-; koor. 743018:43317.
LIT. hlášení - ; zpráva - ; NZ - ; BZO - ; PSH - ; dále Hrdlička 1996a, 178, obr. 2:55.

SONDA 987

AKCE 1985; PÚPP, př. č. akce 22/85/PÚPP, M. Tryml – J. Zavřel, *popsal* M. Tryml, *pův. znač.* sonda č. 3; stavba; sondáž.
LOK. Praha 1 - Staré Město, Jilská ul. čp. 445/I, ppč. 402.
PIAN -/2; 1000 270; n.v. 192,26/191,00/191,56; koor. 743018:43317.
LIT. hlášení - ; zpráva - ; NZ - ; BZO - ; PSH - ; dále Hrdlička 1996a, 178, obr. 2:56.

SONDA 988

AKCE 1985; PÚPP, př. č. akce 22/85/PÚPP, M. Tryml – J. Zavřel, *popsal* M. Tryml, *pův. znač.* sonda č. 4; stavba; sondáž.
LOK. Praha 1 - Staré Město, Jilská ul. čp. 445/I, ppč. 402.
PIAN -/2; 1000 270; n.v. -/-/-; koor. 743018:43317.
LIT. hlášení - ; zpráva - ; NZ - ; BZO - ; PSH - ; dále Hrdlička 1996a, 178, obr. 2:57.

SONDA 989

AKCE 1985; PÚPP, př. č. akce 22/85/PÚPP, M. Tryml – J. Zavřel, *popsal* M. Tryml, *pův. znač.* sonda č. 5; stavba; sondáž.
LOK. Praha 1 - Staré Město, Jilská ul. čp. 445/I, ppč. 402.
PIAN -/2; 1000 270; n.v. -/-/-; koor. 743018:43317.
LIT. hlášení - ; zpráva - ; NZ - ; BZO - ; PSH - ; dále Hrdlička 1996a, 178, obr. 2:58.

SONDA 990

AKCE 1985; PÚPP, př. č. akce 18/85/PÚPP, M. Tryml, *pův. znač.* sonda 1/85; stavba; sondáž.
LOK. Praha 1 - Staré Město, Anežský klášter čp. 811/I, ppč. 897.
PIAN L/1; 1000 244; n.v. 186,64/184,01/185,12; koor. 742535:42510 742529:42509.
LIT. hlášení - ; zpráva - ; NZ - ; BZO Tryml 1987b; PSH Tryml 1988b.

SONDA 991

AKCE 1985; PÚPP, př. č. akce 18/85/PÚPP, M. Tryml, *pův. znač.* sonda 2/85; stavba; sondáž.
LOK. Praha 1 - Staré Město, Anežský klášter čp. 811/I, ppč. 897.
PIAN L/1; 1000 244; n.v. 186,64/184,50/185,04; koor. 742538:42509 742536:42525.
LIT. hlášení - ; zpráva - ; NZ - ; BZO Tryml 1987b; PSH Tryml 1988b.

SONDA 992

AKCE 1985; PÚPP, př. č. akce 18/85/PÚPP, M. Tryml, *pův. znač.* sonda 3/85; stavba; sondáž.
LOK. Praha 1 - Staré Město, Anežský klášter čp. 811/I, ppč. 897.
PIAN B/1; 1000 244; n.v. 186,62/184,68/185,04; koor. 742530:42524.
LIT. hlášení - ; zpráva - ; NZ - ; BZO Tryml 1987b; PSH Tryml 1988b.

SONDA 993

AKCE 1985; PÚPP, př. č. akce 37/84/PÚPP, M. Tryml, *pův. znač.* sonda 1; stavba; sondáž.
LOK. Praha 1 - Nové Město, Pštrossova ul. čp. 192/II, ppč. 920.
PIAN B/1; 1000 296; n.v. 194,92/193,84/194,10; koor. 743311:43841.
LIT. hlášení - ; zpráva - ; NZ - ; BZO - ; PSH - .

SONDA 994

AKCE 1985; PÚPP, př. č. akce 37/84/PÚPP, M. Tryml, *pův. znač.* sonda 2; stavba; sondáž.

LOK. Praha 1 - Nové Město, Pštrossova ul. čp. 192/II, ppč. 920.
PIAN B/1; 1000 296; n.v. 194,14/192,75/193,21; koor. 743308:43841.
LIT. hlášení - ; zpráva - ; NZ - ; BZO - ; PSH - .

SONDA 995

AKCE 1985; PÚPP, př. č. akce 37/84/PÚPP, M. Tryml, pův. znač. sonda 3; stavba; sondáž.
LOK. Praha 1 - Nové Město, Pštrossova ul. čp. 192/II, ppč. 920.
PIAN B/1; 1000 296; n.v. 194,28/192,70/193,42; koor. 743306:43840.
LIT. hlášení - ; zpráva - ; NZ - ; BZO - ; PSH - .

SONDA 996

AKCE 1985; PÚPP, př. č. akce 37/84/PÚPP, M. Tryml, pův. znač. sonda 5; stavba; sondáž.
LOK. Praha 1 - Nové Město, Pštrossova ul. čp. 192/II, ppč. 920.
PIAN B/1; 1000 296; n.v. 193,92/192,69/193,13; koor. 743300:43838.
LIT. hlášení - ; zpráva - ; NZ - ; BZO - ; PSH - .

SONDA 997

AKCE 1985; PÚPP, př. č. akce 37/84/PÚPP, M. Tryml, pův. znač. sonda 7; stavba; sondáž.
LOK. Praha 1 - Nové Město, Pštrossova ul. čp. 192/II, ppč. 920.
PIAN L/1; 1000 296; n.v. 194,28/193,06/193,60; koor. 743292:43836 743295:43837.
LIT. hlášení - ; zpráva - ; NZ - ; BZO - ; PSH - .

SONDA 998

AKCE 1985; PÚPP, př. č. akce 37/84/PÚPP, M. Tryml, pův. znač. sonda 8; stavba; sondáž.
LOK. Praha 1 - Nové Město, Pštrossova ul. čp. 192/II, ppč. 920.
PIAN L/1; 1000 296; n.v. 194,34/192,92/193,64; koor. 743292:43836 743289:43835.
LIT. hlášení - ; zpráva - ; NZ - ; BZO - ; PSH - .

SONDA 999

AKCE 1985; PÚPP, př. č. akce 37/84/PÚPP, M. Tryml, pův. znač. sonda 9; stavba; sondáž.
LOK. Praha 1 - Nové Město, Pštrossova ul. čp. 192/II, ppč. 920.
PIAN B/1; 1000 296; n.v. 194,72/192,80/193,30; koor. 743291:43827.
LIT. hlášení - ; zpráva - ; NZ - ; BZO - ; PSH - .

SONDA 1000

AKCE 1985; PÚPP, př. č. akce 37/84/PÚPP, M. Tryml, pův. znač. sonda 10; stavba; sondáž.
LOK. Praha 1 - Nové Město, Pštrossova ul. čp. 192/II, ppč. 920.
PIAN L/1; 1000 296; n.v. 194,30/192,70/193,35; koor. 743288:43834 743284:43832 743283:43834 743288:43835.
LIT. hlášení - ; zpráva - ; NZ - ; BZO - ; PSH - .

SONDA 1001

AKCE 1985; PÚPP, př. č. akce 37/84/PÚPP, M. Tryml, pův. znač. sonda 11; stavba; sondáž.
LOK. Praha 1 - Nové Město, Pštrossova ul. čp. 192/II, ppč. 920.
PIAN L/1; 1000 296; n.v. 194,35/192,65/193,50; koor. 743282:43835 743281:43835 743280:43839 743281:43840.
LIT. hlášení - ; zpráva - ; NZ - ; BZO - ; PSH - .

SONDA 1002

AKCE 1985; PÚPP, př. č. akce 37/84/PÚPP, M. Tryml, pův. znač. sonda 12; stavba; sondáž.
LOK. Praha 1 - Nové Město, Pštrossova ul. čp. 192/II, ppč. 920.
PIAN L/1; 1000 296; n.v. 194,34/192,87/193,66; koor. 743317:43837 743315:43836 743314:43841 743315:43841.
LIT. hlášení - ; zpráva - ; NZ - ; BZO - ; PSH - .

SONDA 1003

AKCE 1985; PÚPP, př. č. akce 37/84/PÚPP, M. Tryml, pův. znač. sonda 13; stavba; sondáž.
LOK. Praha 1 - Nové Město, Pštrossova ul. čp. 192/II, ppč. 920.
PIAN L/1; 1000 296; n.v. 194,20/193,16/193,42; koor. 743321:43841 743316:43839 743315:43841 743320:43843.
LIT. hlášení - ; zpráva - ; NZ - ; BZO - ; PSH - .

SONDA 1004

AKCE 1985; PÚPP, př. č. akce 37/84/PÚPP, M. Tryml, pův. znač. sonda 14; stavba; sondáž.
LOK. Praha 1 - Nové Město, Pštrossova ul. čp. 192/II, ppč. 920.

PIAN L/1; 1000 296; n.v. 194,20/192,90/193,48; koor. 743313:43840 743311:43840.
LIT. hlášení - ; zpráva - ; NZ - ; BZO - ; PSH - .

SONDA 1005

AKCE 1985; PÚPP, př. č. akce 37/84/PÚPP, M. Tryml, pův. znač. sonda 15; stavba; sondáž.
LOK. Praha 1 - Nové Město, Pštrossova ul. čp. 192/II, ppč. 920.
PIAN L/1; 1000 296; n.v. -/-/-; koor. 743307:43834 743306:43838.
LIT. hlášení - ; zpráva - ; NZ - ; BZO - ; PSH - .

SONDA 1006

AKCE 1985; PÚPP, př. č. akce 19/85/PÚPP + 37/84/PÚPP, Z. Dragoun, pův. znač. řez č. 4; inženýrské sítě; vertikální řez.
LOK. Praha 1 - Nové Město, Panská ul. ppč. 2375.
PIAN B/1; 1000 270; n.v. 195,14/191,76/192,96; koor. 742519:43281.
LIT. hlášení - ; zpráva - ; NZ Dragoun, Z. 1987a; BZO Dragoun, Z. 1987f; PSH Dragoun, Z. 1988k; dále Dragoun, Z. 1988p.

SONDA 1007

AKCE 1985–1987; MMP, V. Huml; stavba; plošný odkryv.
LOK. Praha 1 - Staré Město, Ovocný trh ppč. 1080.
PIAN P/1; 1000 270; n.v. -/-/-; koor. 742636:43176 742598:43152 742596:43155 742607:43161 742599:43174 742627:43192.
LIT. hlášení - ; zpráva - ; NZ Huml sine b; BZO Huml 1987b; 1989g; PSH Huml 1988c; 1989ch; dále Havel a Kovářik 1988, 173 sq; Huml 1992c; 1992d.

SONDA 1008

AKCE 1984–1985; ARÚ, I. Boháčová – J. Frolík, popsál I. Boháčová, J. Frolík, J. Žegklitz, pův. znač. V část sálu; stavba; sondáž.
LOK. Praha 1 - Hradčany, Hrad, S trakt, tzv. víceúčelový sál ppč. 1.
PIAN P/1; 1000 214; n.v. -/-/-; koor. 744315:42420 744310:42420 744310:42425 744314:42425.
LIT. hlášení - ; zpráva - ; NZ - ; BZO Frolík – Boháčová – Žegklitz 1987e; PSH Frolík 1988h.

SONDA 1009

AKCE 1984; ARÚ, J. Frolík, pův. znač. sonda 6/84; stavba; sondáž; anal. pabot.
LOK. Praha 1 - Hradčany, Kanovnická ul. čp. 73/IV, ppč. 175.
PIAN P/1; 1000 213; n.v. 257,33–257,49/256,01/256,01–256,79; koor. 744765:42405 744762:42405 744762:42409 744766:42409 744766:42406 744765:42406.
LIT. hlášení - ; posudky Dohnal 1986; zpráva - ; NZ - ; BZO Boháčová et al. 1987f; PSH Frolík 1988b; dále Frolík 1999a; Frolík – Tomková 1997, 69; Frolík – Žegklitz – Boháčová 1988.

SONDA 1010

AKCE 1985; PÚPP, př. č. akce 6/85/PÚPP, M. Tryml – J. Zavřel, pův. znač. sonda č. 1; stavba; sondáž; neolit/ eneoli.
LOK. Praha 1 - Malá Strana, Všehrdova ul. čp. 437/III, ppč. 337.
PIAN B/1; 1000 268; n.v. 191,50/188,50/188,60; koor. 743983:43378.
LIT. hlášení - ; zpráva - ; NZ - ; BZO Tryml – Zavřel 1987b; PSH - ; dále Tryml – Zavřel 1992, 116, plán na s. 115:E.

SONDA 1011

AKCE 1985; PÚPP, př. č. akce 6/85/PÚPP, M. Tryml – J. Zavřel, pův. znač. sonda č. 2; stavba; sondáž.
LOK. Praha 1 - Malá Strana, Všehrdova ul. čp. 437/III, ppč. 337.
PIAN B/1; 1000 268; n.v. 191,22/187,60/187,70; koor. 743965:43375.
LIT. hlášení - ; zpráva - ; NZ - ; BZO Tryml – Zavřel 1987b; PSH - ; dále Tryml – Zavřel 1992, 116, plán na s. 115:E.

SONDA 1012

AKCE 1985; PÚPP, př. č. akce 6/85/PÚPP, M. Tryml – J. Zavřel, pův. znač. sonda č. 3; stavba; sondáž.
LOK. Praha 1 - Malá Strana, Všehrdova ul. čp. 437/III, ppč. 337.
PIAN B/1; 1000 268; n.v. 191,86/189,66/189,70; koor. 743997:43384.
LIT. hlášení - ; zpráva - ; NZ - ; BZO Tryml – Zavřel 1987b; PSH - ; dále Tryml – Zavřel 1992, 116, plán na s. 115:E.

SONDA 1013

AKCE 1985; PÚPP, př. č. akce 14/85/PÚPP, M. Tryml, pův. znač. sonda VII; stavba; sondáž.
LOK. Praha 1 - Malá Strana, Hellichova ul. čp. 553/III, ppč. 368.

PIAN B/1; 1000 268; n.v. 196,45/194,21/194,71; koor. 744090:43159.
LIT. hlášení - ; zpráva - ; NZ Tryml 2006a (nedostupná); BZO Tryml 1987a; PSH Tryml 1988a; *dále* Semerád – Tryml 2003, obr. 1; Tryml – Zavřel 1992, 116 sq., plán na s. 115:G; Zavřel – Tryml 2001, 94 sqq.

SONDA 1014

AKCE 1985; PÚPP, př. č. akce 14/85/PÚPP, M. Tryml, pův. znač. sonda VIII; stavba; sondáž.
LOK. Praha 1 - Malá Strana, Hellichova ul. čp. 553/III, ppč. 368.
PIAN P/1; 1000 268; n.v. -/-/-; koor. 744095:43152 744091:43152 744091:43156 744095:43156.
LIT. hlášení - ; zpráva - ; NZ Tryml 2006a (nedostupná); BZO Tryml 1987a; PSH Tryml 1988a; *dále* Dragoun, Z. 2002, 58; Semerád – Tryml 2003, obr. 1; Tryml – Zavřel 1992, 116 sq., plán na s. 115:G; Zavřel – Tryml 2001, 94 sqq.

SONDA 1015

AKCE 1985; PÚPP, př. č. akce 14/85/PÚPP, M. Tryml, pův. znač. sonda IX; stavba; sondáž.
LOK. Praha 1 - Malá Strana, Hellichova ul. čp. 553/III, ppč. 368.
PIAN B/1; 1000 268; n.v. -/-/-; koor. 744082:43159.
LIT. hlášení - ; zpráva - ; NZ Tryml 2006a (nedostupná); BZO Tryml 1987a; PSH Tryml 1988a; *dále* Semerád – Tryml 2003, obr. 1; Tryml – Zavřel 1992, 116 sq., plán na s. 115:G; Zavřel – Tryml 2001, 94 sqq.

SONDA 1016

AKCE 1985; PÚPP, př. č. akce 14/85/PÚPP, M. Tryml, pův. znač. sonda X; stavba; sondáž.
LOK. Praha 1 - Malá Strana, Hellichova ul. čp. 553/III, ppč. 368.
PIAN B/1; 1000 268; n.v. -/-/-; koor. 744097:43152.
LIT. hlášení - ; zpráva - ; NZ Tryml 2006a (nedostupná); BZO Tryml 1987a; PSH Tryml 1988a; *dále* Semerád – Tryml 2003, obr. 1; Tryml – Zavřel 1992, 116 sq., plán na s. 115:G; Zavřel – Tryml 2001, 94 sqq.

SONDA 1017

AKCE 1985; PÚPP, př. č. akce 14/85/PÚPP, M. Tryml, pův. znač. sonda XI; stavba; sondáž.
LOK. Praha 1 - Malá Strana, Hellichova ul. čp. 553/III, ppč. 368.
PIAN P/1; 1000 268; n.v. 195,24/192,80/193,40; koor. 744088:43153 744082:43153 744082:43157 744088:43157.
LIT. hlášení - ; zpráva - ; NZ Tryml 2006a (nedostupná); BZO Tryml 1987a; PSH Tryml 1988a; *dále* Semerád – Tryml 2003, obr. 1; Tryml – Zavřel 1992, 116 sq., plán na s. 115:G; Zavřel – Tryml 2001, 94 sqq.

SONDA 1018

AKCE 1985; PÚPP, př. č. akce 14/85/PÚPP, M. Tryml, pův. znač. sonda XII; stavba; sondáž.
LOK. Praha 1 - Malá Strana, Hellichova ul. čp. 553/III, ppč. 375.
PIAN B/1; 1000 268; n.v. -/-/-; koor. 744095:43142.
LIT. hlášení - ; zpráva - ; NZ Tryml 2006a (nedostupná); BZO Tryml 1987a; PSH Tryml 1988a; *dále* Semerád – Tryml 2003, obr. 1; Tryml – Zavřel 1992, 116 sq., plán na s. 115:G; Zavřel – Tryml 2001, 94 sqq.

SONDA 1019

AKCE 1985; PÚPP, př. č. akce 21/85/PÚPP, M. Tryml – J. Mjartan, *popsal* J. Mjartan; stavba; stavebně historický průzkum.
LOK. Praha 1 - Malá Strana, Hellichova ul. čp. 553/III, ppč. 368.
PIAN L/1; 1000 268; n.v. -/-/-; koor. 744092:43163 744089:43163.
LIT. hlášení - ; zpráva - ; NZ - ; BZO Tryml – Mjartan 1987; PSH - ; *dále* Stehlíková – Mjartan 1987.

SONDA 1020

AKCE 1985; PÚPP, př. č. akce 9/85/PÚPP, M. Tryml – J. Zavřel; vertikální řez.
LOK. Praha 1 - Malá Strana, Karmelitská ul. čp. 529/III, ppč. 380.
PIAN B/1; 1000 268; n.v. 196,84/195,04/195,76; koor. 744112:43104.
LIT. hlášení - ; zpráva - ; NZ Tryml 2006ch (nedostupná); BZO - ; PSH - ; *dále* Semerád – Tryml 2003, obr. 1.

SONDA 1021

AKCE 1985; PÚPP, př. č. akce CLX/PÚPP, M. Tryml – J. Zavřel, pův. znač. sonda č. 7; inženýrské sítě; vertikální řez.
LOK. Praha 1 - Malá Strana, Karmelitská ul. čp. 450/III, ppč. 315.
PIAN L/1; 1000 268; n.v. 189,92/186,64/188,02; koor. 743952:43323 743951:43333.

LIT. hlášení - ; zpráva - ; NZ - ; BZO Tryml – Zavřel 1987a; PSH Tryml – Zavřel 1988a; dále Tryml – Zavřel 1992, 117 sq., plán na s. 115:H.

SONDA 1022

AKCE 1985; PÚPP, př. č. akce 5/85/PÚPP, M. Tryml – J. Zavřel, pův. znač. sonda 6; inženýrské sítě; vertikální řez.

LOK. Praha 1 - Malá Strana, Říční ul. čp. 539/III, ppč. 320.

PIAN B/1; 1000 268; n.v. -/-/-; koor. 743905:43454.

LIT. hlášení - ; zpráva - ; NZ - ; BZO - ; PSH - ; dále Tryml – Zavřel 1992, 116, plán na s. 115:D.

SONDA 1023

AKCE 1985; PÚPP, př. č. akce 5/85/PÚPP, M. Tryml – J. Zavřel, pův. znač. sonda 7; inženýrské sítě; vertikální řez.

LOK. Praha 1 - Malá Strana, Říční ul. čp. 539/III, ppč. 320.

PIAN B/1; 1000 268; n.v. -/-/-; koor. 743911:43454.

LIT. hlášení - ; zpráva - ; NZ - ; BZO - ; PSH - ; dále Tryml – Zavřel 1992, 116, plán na s. 115:D.

SONDA 1024

AKCE 1985; PÚPP, př. č. akce 5/85/PÚPP, M. Tryml – J. Zavřel, pův. znač. sonda 8; inženýrské sítě; vertikální řez.

LOK. Praha 1 - Malá Strana, Říční ul. čp. 539/III, ppč. 320.

PIAN B/1; 1000 268; n.v. -/-/-; koor. 743917:43454.

LIT. hlášení - ; zpráva - ; NZ - ; BZO - ; PSH - ; dále Tryml – Zavřel 1992, 116, plán na s. 115:D.

SONDA 1025

AKCE 1985; PÚPP př. č. akce 5/85/PÚPP, M. Tryml – J. Zavřel, pův. znač. sonda 9; inženýrské sítě; vertikální řez.

LOK. Praha 1 - Malá Strana, Říční ul. čp. 539/III, ppč. 320.

PIAN B/1; 1000 268; n.v. 190,08/188,24/188,78; koor. 743931:43459.

LIT. hlášení - ; zpráva - ; NZ - ; BZO - ; PSH - ; dále Tryml – Zavřel 1992, 116, plán na s. 115:D.

SONDA 1026

AKCE 1985; PÚPP, př. č. akce 5/85/PÚPP, M. Tryml – J. Zavřel, pův. znač. sonda 10; inženýrské sítě; vertikální řez.

LOK. Praha 1 - Malá Strana, Říční ul. čp. 539/III, ppč. 321.

PIAN B/1; 1000 268; n.v. 188,86/186,16/188,26; koor. 743899:43454.

LIT. hlášení - ; zpráva - ; NZ - ; BZO - ; PSH - ; dále Tryml – Zavřel 1992, 116, plán na s. 115:D.

SONDA 1027

AKCE 1985; ARÚ, L. Hrdlička, pův. znač. sonda S1; stavba; orientační zjištění.

LOK. Praha 1 - Staré Město, Týnský dvůr (před čp. 640/I) ppč. 1065.

PIAN B/1; 1000 244; n.v. -/190,80/191,00; koor. 742655:42979.

LIT. hlášení - ; zpráva - ; NZ - ; BZO Hrdlička 1987c; PSH - ; dále Hrdlička 2005b.

SONDA 1028

AKCE 1985; ARÚ, L. Hrdlička, pův. znač. sonda S2; stavba; vertikální řez.

LOK. Praha 1 - Staré Město, Týnský dvůr (u V zdi čp. 640/I) ppč. 1065.

PIAN B/1; 1000 244; n.v. -/-/-; koor. 742645:42988.

LIT. hlášení - ; zpráva - ; NZ - ; BZO Hrdlička 1987c; PSH - ; dále Hrdlička 2005b.

SONDA 1029

AKCE 1985; MMP, V. Huml, pův. znač. sonda I; stavba; sondáž.

LOK. Praha 1 - Malá Strana, Újezd čp. 425/III, ppč. 327.

PIAN B/1; 1000 268; n.v. -/-/-; koor. 744035:43435.

LIT. hlášení - ; zpráva - ; NZ - ; BZO Huml 1987a; PSH Huml 1988b; dále Huml 1989a.

SONDA 1030

AKCE 1985; MMP, V. Huml, pův. znač. sonda II; stavba; sondáž.

LOK. Praha 1 - Malá Strana, Újezd čp. 425/III, ppč. 327.

PIAN B/1; 1000 268; n.v. -/-/-; koor. 744045:43420.

LIT. hlášení - ; zpráva - ; NZ - ; BZO Huml 1987a; PSH Huml 1988b; dále Huml 1989a.

SONDA 1031

AKCE 1985; MMP, V. Huml, pův. znač. sonda III; stavba; sondáž.

LOK. Praha 1 - Malá Strana, Újezd čp. 425/III, ppč. 327.

PIAN B/1; 1000 268; n.v. -/-/-; koor. 744047:43414.
LIT. hlášení - ; zpráva - ; NZ - ; BZO Huml 1987a; PSH Huml 1988b; dále Huml 1989a.

SONDA 1032

AKCE 1985; MMP, V. Huml, pův. znač. sonda IV; stavba; sondáž.

LOK. Praha 1 - Malá Strana, Újezd čp. 425/III, ppč. 327.

PIAN B/1; 1000 268; n.v. -/-/-; koor. 744040:43414.

LIT. hlášení - ; zpráva - ; NZ - ; BZO Huml 1987a; PSH Huml 1988b; dále Huml 1989a.

SONDA 1033

AKCE 1985; MMP, V. Huml, pův. znač. sonda V; stavba; sondáž.

LOK. Praha 1 - Malá Strana, Újezd čp. 425/III, ppč. 327.

PIAN B/1; 1000 268; n.v. -/-/-; koor. 744026:43419.

LIT. hlášení - ; zpráva - ; NZ - ; BZO Huml 1987a; PSH Huml 1988b; dále Huml 1989a.

SONDA 1034

AKCE 1985; MMP, V. Huml, pův. znač. sonda VI; stavba; sondáž.

LOK. Praha 1 - Malá Strana, Újezd čp. 425/III, ppč. 327.

PIAN B/1; 1000 268; n.v. -/-/-; koor. 744024:43431.

LIT. hlášení - ; zpráva - ; NZ - ; BZO Huml 1987a; PSH Huml 1988b; dále Huml 1989a.

SONDA 1035

AKCE 1985; MMP, V. Huml, pův. znač. sonda VII; stavba; sondáž.

LOK. Praha 1 - Malá Strana, Újezd čp. 425/III, ppč. 327.

PIAN B/1; 1000 268; n.v. -/-/-; koor. 744034:43425.

LIT. hlášení - ; zpráva - ; NZ - ; BZO Huml 1987a; PSH Huml 1988b; dále Huml 1989a.

SONDA 1036

AKCE 1985; MMP, V. Huml, pův. znač. sonda VIII; stavba; sondáž.

LOK. Praha 1 - Malá Strana, Újezd čp. 425/III, ppč. 327.

PIAN B/1; 1000 268; n.v. -/-/-; koor. 744032:43432.

LIT. hlášení - ; zpráva - ; NZ - ; BZO Huml 1987a; PSH Huml 1988b; dále Huml 1989a.

SONDA 1037

AKCE 1985; MMP, V. Huml, pův. znač. sonda IX; stavba; sondáž.

LOK. Praha 1 - Malá Strana, Újezd čp. 425/III, ppč. 327.

PIAN B/1; 1000 268; n.v. -/-/-; koor. 744029:43429.

LIT. hlášení - ; zpráva - ; NZ - ; BZO Huml 1987a; PSH Huml 1988b; dále Huml 1989a.

SONDA 1038

AKCE 1985; MMP, V. Huml, pův. znač. sonda X; stavba; sondáž.

LOK. Praha 1 - Malá Strana, Újezd čp. 425/III, ppč. 327.

PIAN B/1; 1000 268; n.v. -/-/-; koor. 744029:43432.

LIT. hlášení - ; zpráva - ; NZ - ; BZO Huml 1987a; PSH Huml 1988b; dále Huml 1989a.

SONDA 1039

AKCE 1985; PÚPP, př. č. akce 3/85/PÚPP, J. Čiháková; stavba; sondáž; pozn. podloží, jehož úroveň je pravděpodobně uměle snížena, tvoří sedimenty křídových hornin z vrcholu Petřína.

LOK. Praha 1 - Hradčany, Hradčanské nám. čp. 185/IV, ppč. 120.

PIAN P/1; 1000 241; n.v. 262,20/260,20/260,80–260,60; koor. 744551:42582 744547:42581 744546:42585 744550:42586.

LIT. hlášení - ; zpráva - ; NZ Čiháková 1987c; BZO Čiháková 1987b; PSH Čiháková 1988b; dále Lutovský – Smejtek a kol. 2005, 916; Tomková 2000a, 12.

SONDA 1040

AKCE 1985; PÚPP, př. č. akce 20/85/PÚPP, M. Tryml, popsal Z. Dragoun, pův. znač. řez 1; stavba; vertikální řez.

LOK. Praha 1 - Malá Strana, Tomášská ul. čp. 16/III, ppč. 87.

PIAN L/1; 1000 242; n.v. 195,18/193,17/194,80–194,20; koor. 743977:42579 743970:42579.

LIT. hlášení - ; zpráva - ; NZ - ; BZO - ; PSH - .

SONDA 1041

AKCE 1985; PÚPP, př. č. akce 20/85/PÚPP, M. Tryml, popsal Z. Dragoun, pův. znač. řez 2; stavba; vertikální řez.

LOK. Praha 1 - Malá Strana, Tomášská ul. čp. 16/III, ppč. 87.

PIAN L/1; 1000 242; n.v. 195,12/192,91/193,64; koor. 743968:42579 743962:42579.
LIT. hlášení - ; zpráva - ; NZ - ; BZO - ; PSH - .

SONDA 1042

AKCE 1985; PÚPP, př. č. akce 20/85/PÚPP, M. Tryml, pův. znač. řez 3; stavba; vertikální řez.
LOK. Praha 1 - Malá Strana, Tomášská ul. čp. 16/III, ppč. 87.
PIAN L/1; 1000 242; n.v. 194,95–194,75/192,42/192,91; koor. 743961:42574 743960:42578.
LIT. hlášení - ; zpráva - ; NZ - ; BZO - ; PSH - .

SONDA 1043

AKCE 1985; PÚPP, př. č. akce 20/85/PÚPP, M. Tryml, pův. znač. řez 4; stavba; vertikální řez.
LOK. Praha 1 - Malá Strana, Tomášská ul. čp. 16/III, ppč. 87.
PIAN B/1; 1000 242; n.v. 194,73/192,10/192,26; koor. 743959:42580.
LIT. hlášení - ; zpráva - ; NZ - ; BZO - ; PSH - .

SONDA 1044

AKCE 1985; PÚPP, př. č. akce 20/85/PÚPP, M. Tryml, popsál Z. Dragoun, pův. znač. řez 5; stavba; vertikální řez.
LOK. Praha 1 - Malá Strana, Tomášská ul. čp. 16/III, ppč. 87.
PIAN L/1; 1000 242; n.v. 195,10/192,38/193,36; koor. 743965:42605 743960:42605.
LIT. hlášení - ; zpráva - ; NZ - ; BZO - ; PSH - .

SONDA 1045

AKCE 1985; PÚPP, př. č. akce 20/85/PÚPP, M. Tryml, popsál Z. Dragoun, pův. znač. řez 6; stavba; vertikální řez.
LOK. Praha 1 - Malá Strana, Tomášská ul. čp. 16/III, ppč. 87.
PIAN B/1; 1000 242; n.v. 194,95/192,00/192,38; koor. 743955:42604.
LIT. hlášení - ; zpráva - ; NZ - ; BZO - ; PSH - .

SONDA 1046

AKCE 1985; PÚPP, př. č. akce 20/85/PÚPP, M. Tryml, popsál Z. Dragoun, pův. znač. řez 7; stavba; vertikální řez.
LOK. Praha 1 - Malá Strana, Tomášská ul. čp. 16/III, ppč. 87.
PIAN B/1; 1000 242; n.v. 195,20/193,51/?; koor. 743978:42582.
LIT. hlášení - ; zpráva - ; NZ - ; BZO - ; PSH - .

SONDA 1047

AKCE 1985; PÚPP, př. č. akce 20/85/PÚPP, M. Tryml, popsál Z. Dragoun, pův. znač. řez 8; stavba; vertikální řez.
LOK. Praha 1 - Malá Strana, Tomášská ul. čp. 16/III, ppč. 87.
PIAN L/1; 1000 242; n.v. 195,20/193,44/194,24; koor. 743974:42581 743974:42584.
LIT. hlášení - ; zpráva - ; NZ - ; BZO - ; PSH - .

SONDA 1048

AKCE 1985; PÚPP, př. č. akce 20/85/PÚPP, M. Tryml, pův. znač. řez 9; stavba; vertikální řez.
LOK. Praha 1 - Malá Strana, Tomášská ul. čp. 16/III, ppč. 87.
PIAN B/1; 1000 242; n.v. -/-/-; koor. 743960:42597.
LIT. hlášení - ; zpráva - ; NZ - ; BZO - ; PSH - .

SONDA 1049

AKCE 1985; PÚPP, př. č. akce 20/85/PÚPP, M. Tryml, pův. znač. řez 10; stavba; vertikální řez.
LOK. Praha 1 - Malá Strana, Tomášská ul. čp. 16/III, ppč. 87.
PIAN B/1; 1000 242; n.v. -/-/-; koor. 743956:42595.
LIT. hlášení - ; zpráva - ; NZ - ; BZO - ; PSH - .

SONDA 1050

AKCE 1985; ARÚ, J. Frolík, pův. znač. Q 10–22; inženýrské sítě; plošný odkryv.
LOK. Praha 1 - Hradčany, Hrad, Jiřské náměstí ppč. 81.
PIAN P/1; 1000 214; n.v. 256,13–256,44/254,77/254,80–255,77; koor. 744138:42417 744124:42414 744122:42423 744125:42424 744124:42430 744136:42432.
LIT. hlášení J. Frolík, čj. 2507/85, 3719/85/ARÚ; zpráva - ; NZ - ; BZO Frolík – Boháčová – Žegklitz 1987b; PSH - ; dále Boháčová – Frolík – Žegklitz 1989.

SONDA 1051

AKCE 1985; ARÚ, J. Frolík, pův. znač. sonda 7/85; stavba; sondáž; anal. pabot.

- LOK.** Praha 1 - Hradčany, Kanovnická ul. čp. 73/IV, ppč. 175.
PIAN P/1; 1000 213; n.v. 257,26/255,28/255,28; koor. 744764:42409 744763:42409 744762:42412 744766:42412 744766:42410 744764:42410.
LIT. hlášení - ; posudky Dohnal 1987; zpráva - ; NZ - ; BZO Boháčová – Frolík – Žegklitz 1987f; PSH Frolík 1988b; dále Boháčová et al. 1988; Čulíková 1995; Frolík 1999a; Frolík – Tomková 1997, 69; Frolík a Žegklitz 1988; Frolík – Žegklitz – Boháčová 1988.

SONDA 1052

- AKCE** 1985; ARÚ, J. Frolík, *popsal* I. Boháčová, J. Frolík, *pův. znač.* V část; inženýrské sítě; vertikální řez.
LOK. Praha 1 - Hradčany, Hrad, Vikářská ul. ppč. 786.
PIAN L/1; 1000 214; n.v. 257,51–257,45/255,40/nedosaženo; koor. 744254:42416 744218:42407 744207:42406.
LIT. hlášení J. Frolík – I. Boháčová, čj. 3209/85/ARÚ; zpráva - ; NZ - ; BZO Boháčová – Frolík – Žegklitz 1987b; PSH Boháčová 1988h.

SONDA 1053

- AKCE** 1985; ARÚ, J. Frolík, *pův. znač.* Š II (K5); inženýrské sítě; vertikální řez.
LOK. Praha 1 - Hradčany, zahrada býv. ústavu šlechtičen čp. 2/IV, ppč. 16.
PIAN B/1; 1000 214; n.v. 241,16/233,81/235,16–234,14; koor. 744044:42473.
LIT. hlášení J. Frolík, čj. 1967/85/ARÚ; zpráva - ; NZ - ; BZO Frolík et al. 1987a; PSH - .

SONDA 1054

- AKCE** 1985; ARÚ, J. Frolík, *pův. znač.* Š III (K6); inženýrské sítě; vertikální řez.
LOK. Praha 1 - Hradčany, zahrada býv. ústavu šlechtičen čp. 2/IV, ppč. 16.
PIAN P/1; 1000 214; n.v. 244,18/235,41/237,11; koor. 744041:42464 744039:42462 744038:42464 744038:42464 744038:42466 744040:42462.
LIT. hlášení J. Frolík, čj. 2518/85/ARÚ; zpráva - ; NZ - ; BZO Frolík et al. 1987a; PSH - .

SONDA 1055

- AKCE** 1985; ARÚ, J. Frolík, *popsal* J. Vodička, *pův. znač.* Š IV (K2); inženýrské sítě; vertikální řez.
LOK. Praha 1 - Hradčany, zahrada býv. ústavu šlechtičen čp. 2/IV, ppč. 16.
PIAN B/1; 1000 214; n.v. 244,04/234,74/234,74; koor. 744073:42476.
LIT. hlášení J. Frolík, čj. 2518/85, 3720/85/ARÚ; zpráva - ; NZ - ; BZO Frolík et al. 1987a; PSH - .

SONDA 1056

- AKCE** 1985; ARÚ, J. Frolík, *popsal* J. Vodička, *pův. znač.* Š V (K7); inženýrské sítě; vertikální řez.
LOK. Praha 1 - Hradčany, zahrada býv. ústavu šlechtičen čp. 2/IV, ppč. 16.
PIAN B/1; 1000 214; n.v. 239,78/229,28/229,78; koor. 744003:42456.
LIT. hlášení J. Frolík, čj. 3720/85/ARÚ; zpráva - ; NZ - ; BZO Frolík et al. 1987a; PSH - .

SONDA 1057

- AKCE** 1985; ARÚ, J. Frolík, *popsal* I. Boháčová, *pův. znač.* Z řez; inženýrské sítě; vertikální řez.
LOK. Praha 1 - Hradčany, Hrad, S křídlo - průchod ppč. 1.
PIAN L/1; 1000 214; n.v. 250,51/247,61/248,47–247,61; koor. 744348:42408 744348:42411.
LIT. hlášení J. Frolík, čj. 3508/84, 1965/85/ARÚ; zpráva - ; NZ - ; BZO - ; PSH - .

SONDA 1058

- AKCE** 1985; ARÚ, J. Frolík, *pův. znač.* řez I; stavba; vertikální řez; anal. osteo.
LOK. Praha 1 - Hradčany, Hrad, Vikářská ul. čp. 40/IV, ppč. 90.
PIAN B/1; 1000 214; n.v. 256,01/255,35/nedosaženo; koor. 744256:42408.
LIT. hlášení J. Frolík, čj. 702/85, 1176/85/ARÚ; posudky Petříčková 1989; zpráva - ; NZ Boháčová 1991h; BZO Boháčová – Frolík – Žegklitz 1987a; PSH Boháčová 1988ch; dále Boháčová 1997a; Boháčová a Frolík – Žegklitz 1988a; Boháčová et al. 1990.

SONDA 1059

- AKCE** 1985; ARÚ, J. Frolík, *pův. znač.* řez II; stavba; vertikální řez; anal. osteo.
LOK. Praha 1 - Hradčany, Hrad, Vikářská ul. čp. 40/IV, ppč. 90.
PIAN B/1; 1000 214; n.v. 254,85/254,53/nedosaženo; koor. 744273:42409.
LIT. hlášení J. Frolík, čj. 702/85, 1176/85/ARÚ; posudky Petříčková 1989; zpráva - ; NZ Boháčová 1991h; BZO Boháčová – Frolík – Žegklitz 1987a; PSH Boháčová 1988ch; dále Boháčová 1997a; Boháčová a Frolík – Žegklitz 1988a; Boháčová et al. 1990.

SONDA 1060

- AKCE** 1985; ARÚ, J. Frolík, *pův. znač.* řez III; stavba; vertikální řez; anal. osteo.
LOK. Praha 1 - Hradčany, Hrad, Vikářská ul. čp. 40/IV, ppč. 90.

PIAN B/1; 1000 214; n.v. 255,10/254,35/nedosaženo; koor. 744269:42409.
LIT. hlášení J. Frolík, čj. 702/85, 1176/85/ARÚ; posudky Petříčková 1989; zpráva - ; NZ Boháčová 1991h; BZO Boháčová – Frolík – Žegklitz 1987a; PSH Boháčová 1988ch; dále Boháčová 1997a; Boháčová a Frolík – Žegklitz 1988a; Boháčová et al. 1990.

SONDA 1061

AKCE 1985; ARÚ, J. Frolík, pův. znač. řez IV; stavba; vertikální řez; anal. osteo.
LOK. Praha 1 - Hradčany, Hrad, Vikářská ul. čp. 39/IV, ppč. 89.
PIAN B/1; 1000 214; n.v. 255,32/254,58/nedosaženo; koor. 744254:42406.
LIT. hlášení J. Frolík, čj. 702/85, 1176/85/ARÚ; posudky Petříčková 1989; zpráva - ; NZ Boháčová 1991h; BZO Boháčová – Frolík – Žegklitz 1987a; PSH Boháčová 1988ch; dále Boháčová 1997a; Boháčová a Frolík – Žegklitz 1988a; Boháčová et al. 1990.

SONDA 1062

AKCE 1985; ARÚ, J. Frolík, pův. znač. řez V; stavba; vertikální řez; anal. osteo.
LOK. Praha 1 - Hradčany, Hrad, Vikářská ul. čp. 39–40/IV, ppč. 89–90.
PIAN B/1; 1000 214; n.v. 258,45/254,54/nedosaženo; koor. 744254:42407.
LIT. hlášení J. Frolík, čj. 702/85, 1176/85/ARÚ; posudky Petříčková 1989; zpráva - ; NZ Boháčová 1991h; BZO Boháčová – Frolík – Žegklitz 1987a; PSH Boháčová 1988ch; dále Boháčová 1997a; Boháčová a Frolík – Žegklitz 1988a; Boháčová et al. 1990.

SONDA 1063

AKCE 1985; ARÚ, J. Frolík, pův. znač. řez VIa-c; stavba; vertikální řez; anal. osteo.
LOK. Praha 1 - Hradčany, Hrad, Vikářská ul. čp. 40/IV, ppč. 90.
PIAN L/1; 1000 214; n.v. 255,29–254,69/253,09/nedosaženo; koor. 744259:42405 744258:42407 744258:42409.
LIT. hlášení J. Frolík, čj. 702/85, 1176/85/ARÚ; posudky Petříčková 1989; zpráva - ; NZ Boháčová 1991h; BZO Boháčová – Frolík – Žegklitz 1987a; PSH Boháčová 1988ch; dále Bartošková 1999, 736; Boháčová 1997a; Boháčová a Frolík – Žegklitz 1988a; Boháčová et al. 1990.

SONDA 1064

AKCE 1985; ARÚ, J. Frolík, popsál I. Boháčová, pův. znač. řez VIIa-c; stavba; vertikální řez; anal. osteo.
LOK. Praha 1 - Hradčany, Hrad, Vikářská ul. čp. 39–40/IV, ppč. 89–90.
PIAN L/1; 1000 214; n.v. 254,67/253,53/nedosaženo; koor. 744260:42408 744258:42407 744253:42406.
LIT. hlášení J. Frolík, čj. 702/85, 1176/85/ARÚ; posudky Petříčková 1989; zpráva - ; NZ Boháčová 1991h; BZO Boháčová – Frolík – Žegklitz 1987a; PSH Boháčová 1988ch; dále Boháčová 1997a; Boháčová a Frolík – Žegklitz 1988a; Boháčová et al. 1990.

SONDA 1065

AKCE 1985; ARÚ, J. Frolík, popsál I. Boháčová, pův. znač. řez VIII; stavba; vertikální řez; anal. osteo.
LOK. Praha 1 - Hradčany, Hrad, Vikářská ul. čp. 39/IV, ppč. 89.
PIAN L/1; 1000 214; n.v. 254,61/253,73/nedosaženo; koor. 744253:42406 744251:42407.
LIT. hlášení J. Frolík, čj. 702/85, 1176/85/ARÚ; posudky Petříčková 1989; zpráva - ; NZ Boháčová 1991h; BZO Boháčová – Frolík – Žegklitz 1987a; PSH Boháčová 1988ch; dále Boháčová 1997a; Boháčová a Frolík – Žegklitz 1988a; Boháčová et al. 1990.

SONDA 1066

AKCE 1985; ARÚ, J. Frolík, popsál I. Boháčová, pův. znač. řez I; inženýrské sítě; vertikální řez.
LOK. Praha 1 - Hradčany, Hrad, Jiřské nám. čp. 34/IV, ppč. 80.
PIAN B/1; 1000 214; n.v. 253,97/251,75/nedosaženo; koor. 744129:42387.
LIT. hlášení J. Frolík, čj. 2509/85/ARÚ; zpráva - ; NZ - ; BZO Boháčová – Frolík – Žegklitz 1987c; PSH Frolík 1988f.

SONDA 1067

AKCE 1985; ARÚ, J. Frolík, pův. znač. řez III; inženýrské sítě; vertikální řez.
LOK. Praha 1 - Hradčany, Hrad, Jiřské nám. čp. 35/IV, ppč. 83.
PIAN B/1; 1000 214; n.v. 251,34/249,34/nedosaženo; koor. 744144:42376.
LIT. hlášení I. Boháčová, čj. 1791/85/ARÚ; zpráva - ; NZ - ; BZO Boháčová – Frolík – Žegklitz 1987c; PSH Frolík 1988f.

SONDA 1068

AKCE 1985; ARÚ, J. Frolík, popsál I. Boháčová, pův. znač. sonda I/85; stavba; sondáž.
LOK. Praha 1 - Hradčany, Hrad, Jiřská ul. čp. 3/IV, ppč. 19.
PIAN B/1; 1000 214; n.v. -/-/-; koor. 743922:42403.

LIT. *hlášení* I. Boháčová, čj. 1790/85/ARÚ; *zpráva* - ; *NZ* - ; *BZO* Boháčová – Frolík – Žegklitz 1987c; *PSH* Frolík 1988ch; *dále* Frolík – Boháčová – Žegklitz 1988.

SONDA 1069

AKCE 1985–1986; ARÚ, I. Boháčová – J. Frolík, *popsal* I. Boháčová, J. Frolík, *pův. znač.* sektor I–IV; stavba; sondáž; *anal.* osteo/pabot.

LOK. Praha 1 - Hradčany, Hrad, III. nádvoří (tzv. Oktogon) ppč. 1.

PIAN P/1; 1000 242; *n.v.* 258,00–258,40/254,95/nedosaženo; *koor.* neudány.

LIT. *hlášení* J. Frolík, čj. 3240/85; I. Boháčová, čj. 840/86, 909/86/ARÚ; *posudky* Čulíková 1990; Petříčková 1992; *zpráva* - ; *NZ* Boháčová 1992b; *BZO* Boháčová – Frolík – Žegklitz 1987e; Boháčová et al. 1989i; *PSH* Boháčová 1988d; *dále* Boháčová 1988i; 2001a, 231–233; Čulíková 2001b, 307 sq.

SONDA 1070

AKCE 1985–1986; ARÚ, I. Boháčová – J. Frolík, *popsal* I. Boháčová, J. Frolík, J. Žegklitz, *pův. znač.* sektor I–VI; stavba; sondáž.

LOK. Praha 1 - Hradčany, Hrad, S trakt, býv. lakovna ppč. 1.

PIAN P/1; 1000 214; *n.v.* 255,50/-/-; *koor.* 744308:42420 744301:42419 744300:42425 744308:42426 744309:42423 744307:42423.

LIT. *hlášení* - ; *zpráva* - ; *NZ* - ; *BZO* Boháčová – Frolík – Žegklitz 1987d; Boháčová et al. 1989e; *PSH* Frolík 1988h; Boháčová 1993b.

SONDA 1071

AKCE 1985 + 1991; ARÚ, I. Boháčová – J. Frolík, *popsal* I. Boháčová, J. Frolík, I. Vochozková; stavba; sondáž.

LOK. Praha 1 - Hradčany, Hrad, S trakt, býv. lakovna ppč. 1.

PIAN P/1; 1000 214; *n.v.* 255,50/-/-; *koor.* 744305:42416 744301:42416 744301:42419 744305:42419 744305:42418 744304:42418.

LIT. *hlášení* - ; *zpráva* - ; *NZ* - ; *BZO* Boháčová – Frolík – Žegklitz 1987d; *PSH* Frolík 1988h; Boháčová 1993b.

SONDA 1072

AKCE 1986; PÚPP, *př. č. akce* 15/86/PÚPP, J. Zavřel – M. Tryml, *pův. znač.* sonda 1; inženýrské sítě; vertikální řez.

LOK. Praha 1 - Malá Strana, Všešrdova ul. ppč. 318.

PIAN B/1; 1000 268; *n.v.* -/-/187,00; *koor.* 743948:43401.

LIT. *hlášení* - ; *zpráva* - ; *NZ* Tryml 2006d (nedostupná); *BZO* Zavřel – Tryml 1989b; *PSH* - ; *dále* Tryml a Zavřel 1992, 118, obr. na s. 115:M.

SONDA 1073

AKCE 1986; PÚPP, *př. č. akce* 15/86/PÚPP, J. Zavřel – M. Tryml, *pův. znač.* sonda 2; inženýrské sítě; vertikální řez.

LOK. Praha 1 - Malá Strana, Besední ul. ppč. 1064.

PIAN B/1; 1000 268; *n.v.* -/-/-; *koor.* 743977:43423.

LIT. *hlášení* - ; *zpráva* - ; *NZ* Tryml 2006d (nedostupná); *BZO* Zavřel – Tryml 1989c; Huml 1989e; *PSH* Huml 1989d; *dále* Tryml – Zavřel 1992, 118, obr. na s. 115:M.

SONDA 1074

AKCE 1986; PÚPP, *př. č. akce* 15/86/PÚPP, J. Zavřel – M. Tryml, *pův. znač.* sonda 3; inženýrské sítě; vertikální řez.

LOK. Praha 1 - Malá Strana, Besední ul. ppč. 1064.

PIAN B/1; 1000 268; *n.v.* -/-/189,54; *koor.* 743960:43423.

LIT. *hlášení* - ; *zpráva* - ; *NZ* Tryml 2006d (nedostupná); *BZO* Zavřel – Tryml 1989c; Huml 1989e; *PSH* Huml 1989d; *dále* Tryml – Zavřel 1992, 118, obr. na s. 115:M.

SONDA 1075

AKCE 1986; PÚPP, *př. č. akce* 15/86/PÚPP, J. Zavřel – M. Tryml, *pův. znač.* sonda 4; inženýrské sítě; vertikální řez.

LOK. Praha 1 - Malá Strana, Besední ul. ppč. 1064.

PIAN B/1; 1000 268; *n.v.* -/-/189,36; *koor.* 743951:43424.

LIT. *hlášení* - ; *zpráva* - ; *NZ* Tryml 2006d (nedostupná); *BZO* Zavřel – Tryml 1989c; Huml 1989e; *PSH* Huml 1989d; *dále* Tryml – Zavřel 1992, 118, obr. na s. 115:M.

SONDA 1076

- AKCE** 1986; PÚPP, př. č. akce 15/86/PÚPP, J. Zavřel – M. Tryml, pův. znač. sonda 5; inženýrské sítě; vertikální řez.
- LOK.** Praha 1 - Malá Strana, Besední ul. ppč. 1064.
- PIAN** B/1; 1000 268; n.v. -/-/190,42; koor. 743979:43423.
- LIT.** hlášení - ; zpráva - ; NZ Tryml 2006d (nedostupná); BZO Zavřel – Tryml 1989c; Huml 1989e; PSH Huml 1989d; dále Tryml – Zavřel 1992, 118, obr. na s. 115:M.

SONDA 1077

- AKCE** 1986; PÚPP, př. č. akce 15/86/PÚPP, J. Zavřel – M. Tryml, pův. znač. sonda 6; inženýrské sítě; vertikální řez.
- LOK.** Praha 1 - Malá Strana, Besední ul. ppč. 1064.
- PIAN** B/1; 1000 268; n.v. -/-/190,18; koor. 743973:43423.
- LIT.** hlášení - ; zpráva Tryml 2006d (nedostupná); NZ - ; BZO Zavřel – Tryml 1989c; Huml 1989e; PSH Huml 1989d; dále Tryml – Zavřel 1992, 118, obr. na s. 115:M.

SONDA 1078

- AKCE** 1986; PÚPP, př. č. akce 15/86/PÚPP, J. Zavřel – M. Tryml, pův. znač. sonda 7; inženýrské sítě; vertikální řez.
- LOK.** Praha 1 - Malá Strana, Besední ul. ppč. 1064.
- PIAN** B/1; 1000 268; n.v. -/-/189,95; koor. 743968:43423.
- LIT.** hlášení - ; zpráva - ; NZ Tryml 2006d (nedostupná); BZO Zavřel – Tryml 1989c; Huml 1989e; PSH Huml 1989d; dále Tryml – Zavřel 1992, 118, obr. na s. 115:M.

SONDA 1079

- AKCE** 1986; PÚPP, př. č. akce 7/85/PÚPP, J. Zavřel – M. Tryml, pův. znač. sonda 1; inženýrské sítě; vertikální řez.
- LOK.** Praha 1 - Malá Strana, Újezd (před čp. 450/III) ppč. 1053.
- PIAN** B/1; 1000 268; n.v. -/-/193,44; koor. 744052:43323.
- LIT.** hlášení - ; zpráva - ; NZ - ; BZO Zavřel – Tryml 1989a; PSH - ; dále Tryml – Zavřel 1992, 118, obr. na s. 115:J.

SONDA 1080

- AKCE** 1986; PÚPP, př. č. akce 7/85/PÚPP, J. Zavřel – M. Tryml, pův. znač. sonda 2; inženýrské sítě; vertikální řez.
- LOK.** Praha 1 - Malá Strana, Újezd (před čp. 450/III) ppč. 1053.
- PIAN** B/1; 1000 268; n.v. -/-/193,28; koor. 744052:43292.
- LIT.** hlášení - ; zpráva - ; NZ - ; BZO Zavřel – Tryml 1989a; PSH - ; dále Havrda – Podliska – Zavřel 2001, 104, obr. 3:23; Tryml – Zavřel 1992, 118, obr. na s. 115:J.

SONDA 1081

- AKCE** 1986; PÚPP, př. č. akce 7/85/PÚPP, J. Zavřel – M. Tryml, pův. znač. sonda 3; inženýrské sítě; vertikální řez.
- LOK.** Praha 1 - Malá Strana, Újezd čp. 450/III, ppč. 314.
- PIAN** B/1; 1000 268; n.v. -/-/192,80; koor. 744050:43290.
- LIT.** hlášení - ; zpráva - ; NZ - ; BZO Zavřel – Tryml 1989a; PSH - ; dále Tryml – Zavřel 1992, 118, obr. na s. 115:J.

SONDA 1082

- AKCE** 1986–1987; PÚPP, př. č. akce 5/86/PÚPP, M. Tryml, pův. znač. sonda I; stavba; sondáž.
- LOK.** Praha 1 - Malá Strana, Břetislavova ul. čp. 306/III, ppč. 29.
- PIAN** L/1; 1000 242; n.v. -/-/203,3; koor. 744315:42775 744317:42780.
- LIT.** hlášení - ; zpráva - ; NZ - ; BZO Tryml 1989d; PSH Tryml 1989h.

SONDA 1083

- AKCE** 1986; PÚPP, př. č. akce 5/86/PÚPP, M. Tryml, pův. znač. sonda II; stavba; sondáž.
- LOK.** Praha 1 - Malá Strana, Břetislavova ul. čp. 306/III, ppč. 29.
- PIAN** B/1; 1000 242; n.v. -/-/205,7; koor. 744322:42783.
- LIT.** hlášení - ; zpráva - ; NZ - ; BZO Tryml 1989d; PSH Tryml 1989h.

SONDA 1084

- AKCE** 1986; PÚPP, př. č. akce 5/86/PÚPP, M. Tryml, pův. znač. sonda III; stavba; sondáž.
- LOK.** Praha 1 - Malá Strana, Břetislavova ul. čp. 306/III, ppč. 29.
- PIAN** B/1; 1000 242; n.v. -/-/205,4; koor. 744321:42795.

LIT. hlášení - ; zpráva - ; NZ - ; BZO Tryml 1989d; PSH Tryml 1989h.

SONDA 1085

AKCE 1986; PÚPP, př. č. akce 20/86/PÚPP, J. Čiháková, popsal M. Tryml, pův. znač. řez 3; stavba; vertikální řez.

LOK. Praha 1 - Malá Strana, Sněmovní ul. čp. 176/III, ppč. 81.

PIAN L/1; 1000 242; n.v. 195,80/193,70/195,80; koor. 743998:42665 743993:42666.

LIT. hlášení - ; zpráva - ; NZ - ; BZO Čiháková – Tryml 1989; PSH Čiháková 1989e; dále Zavřel 2001, 13.

SONDA 1086

AKCE 1986; PÚPP, př. č. akce 20/86/PÚPP, J. Čiháková, popsal M. Tryml, pův. znač. řez 4; stavba; vertikální řez.

LOK. Praha 1 - Malá Strana, Sněmovní ul. čp. 176/III, ppč. 81.

PIAN L/1; 1000 242; n.v. 195,50/193,50/194,00; koor. 743979:42637 743978:42637 743978:42641 743981:42641.

LIT. hlášení - ; zpráva - ; NZ - ; BZO Čiháková – Tryml 1989; PSH Čiháková 1989e.

SONDA 1087

AKCE 1986; PÚPP, př. č. akce 20/86/PÚPP, J. Čiháková, popsal Kratochvíl, pův. znač. řez 5; stavba; vertikální řez.

LOK. Praha 1 - Malá Strana, Sněmovní ul. čp. 176/III, ppč. 81.

PIAN B/1; 1000 242; n.v. 196,30/195,38/nedosaženo; koor. 743985:42639.

LIT. hlášení - ; zpráva - ; NZ - ; BZO Čiháková – Tryml 1989; PSH Čiháková 1989e.

SONDA 1088

AKCE 1986; PÚPP, př. č. akce 20/86/PÚPP, J. Čiháková, pův. znač. řez 6; stavba; vertikální řez.

LOK. Praha 1 - Malá Strana, Sněmovní ul. čp. 176/III, ppč. 81.

PIAN B/1; 1000 242; n.v. 195,44/194,85/nedosaženo; koor. 743982:42635.

LIT. hlášení - ; zpráva - ; NZ - ; BZO Čiháková – Tryml 1989; PSH Čiháková 1989e.

SONDA 1089

AKCE 1986; PÚPP, př. č. akce 20/86/PÚPP, J. Čiháková, popsal J. Vachuda, pův. znač. řez 7; stavba; vertikální řez.

LOK. Praha 1 - Malá Strana, Sněmovní ul. čp. 176/III, ppč. 81.

PIAN B/1; 1000 242; n.v. -/-/-; koor. 743984:42635.

LIT. hlášení - ; zpráva - ; NZ - ; BZO Čiháková – Tryml 1989; PSH Čiháková 1989e.

SONDA 1090

AKCE 1986; PÚPP, př. č. akce 20/86/PÚPP, J. Čiháková, pův. znač. řez 8; stavba; vertikální řez.

LOK. Praha 1 - Malá Strana, Sněmovní ul. čp. 176/III, ppč. 81.

PIAN L/1; 1000 242; n.v. 197,80/195,00/195,90–195,00; koor. 743993:42633 743988:42634.

LIT. hlášení - ; zpráva - ; NZ - ; BZO Čiháková – Tryml 1989; PSH Čiháková 1989e.

SONDA 1091

AKCE 1986; PÚPP, př. č. akce 20/86/PÚPP, J. Čiháková, pův. znač. řez 9; stavba; vertikální řez.

LOK. Praha 1 - Malá Strana, Sněmovní ul. čp. 176/III, ppč. 81.

PIAN L/1; 1000 242; n.v. 197,2/194,60/196,00; koor. 743993:42636 743993:42633.

LIT. hlášení - ; zpráva - ; NZ - ; BZO Čiháková – Tryml 1989; PSH Čiháková 1989e.

SONDA 1092

AKCE 1986; PÚPP, př. č. akce 20/86/PÚPP, J. Čiháková, pův. znač. řez 10; stavba; vertikální řez.

LOK. Praha 1 - Malá Strana, Sněmovní ul. čp. 176/III, ppč. 81.

PIAN B/1; 1000 242; n.v. 196,40/195,00/195,00; koor. 743988:42635.

LIT. hlášení - ; zpráva - ; NZ - ; BZO Čiháková – Tryml 1989; PSH Čiháková 1989e.

SONDA 1093

AKCE 1986; PÚPP, př. č. akce 20/86/PÚPP, J. Čiháková, popsal J. Vachuda, pův. znač. řez 11–12; stavba; vertikální řez.

LOK. Praha 1 - Malá Strana, Sněmovní ul. čp. 176/III, ppč. 81.

PIAN B/1; 1000 242; n.v. -/-/-; koor. 743986:42636.

LIT. hlášení - ; zpráva - ; NZ - ; BZO Čiháková – Tryml 1989; PSH Čiháková 1989e.

SONDA 1094

AKCE 1986; PÚPP, př. č. akce 20/86/PÚPP, J. Čiháková, popsal J. Zavřel, pův. znač. řez 13; stavba; vertikální řez.

LOK. Praha 1 - Malá Strana, Sněmovní ul. čp. 176/III, ppč. 81.
PIAN L/1; 1000 242; n.v. 195,56/194,25/195,56; koor. 744000:42590 744001:42596.
LIT. hlášení - ; zpráva - ; NZ - ; BZO Čiháková – Tryml 1989; PSH Čiháková 1989e.

SONDA 1095

AKCE 1986; PÚPP, př. č. akce 20/86/PÚPP, J. Čiháková, popsal M. Tryml, pův. znač. řez 14; stavba; vertikální řez.
LOK. Praha 1 - Malá Strana, Sněmovní ul. čp. 176/III, ppč. 81.
PIAN B/1; 1000 242; n.v. 195,40/194,40/194,50; koor. 743995:42591.
LIT. hlášení - ; zpráva - ; NZ - ; BZO Čiháková – Tryml 1989; PSH Čiháková 1989e.

SONDA 1096

AKCE 1986; PÚPP, př. č. akce 5/86/PÚPP, M. Tryml, popsal J. Vachuda, pův. znač. sonda I; stavba; vertikální řez.
LOK. Praha 1 - Malá Strana, Břetislavova ul. čp. 303/III, ppč. 20.
PIAN B/1; 1000 242; n.v. 206,80/203,50/nedosaženo?; koor. 744284:42790.
LIT. hlášení - ; zpráva - ; NZ - ; BZO - ; PSH - .

SONDA 1097

AKCE 1986; PÚPP, př. č. akce 5/86/PÚPP, M. Tryml, popsal J. Vachuda, pův. znač. sonda II; stavba; vertikální řez.
LOK. Praha 1 - Malá Strana, Břetislavova ul. čp. 303/III, ppč. 20.
PIAN B/1; 1000 242; n.v. 206,65/203,58/nedosaženo; koor. 744285:42792.
LIT. hlášení - ; zpráva - ; NZ - ; BZO - ; PSH - .

SONDA 1098

AKCE 1986; PÚPP, př. č. akce 5/86/PÚPP, M. Tryml, popsal Kratochvíl, pův. znač. sonda I; stavba; sondáž.
LOK. Praha 1 - Malá Strana, Vlašská ul. čp. 359/III, ppč. 27.
PIAN B/1; 1000 242; n.v. 206,55/204,68/205,80; koor. 744313:42811.
LIT. hlášení - ; zpráva - ; NZ - ; BZO - ; PSH - .

SONDA 1099

AKCE 1986; PÚPP, př. č. akce 5/86/PÚPP, M. Tryml, pův. znač. sonda I; stavba; vertikální řez.
LOK. Praha 1 - Malá Strana, Vlašská ul. čp. 352/III, ppč. 35.
PIAN B/1; 1000 242; n.v. 209,33/205,50/205,90(skála); koor. 743452:42807.
LIT. hlášení - ; zpráva - ; NZ - ; BZO - ; PSH - .

SONDA 1100

AKCE 1986; Zv. Dragoun; inženýrské sítě; vertikální řez.
LOK. Praha 1 - Staré Město, Celetná ul. (před čp. 556/I) ppč. 1081.
PIAN B/1; 1000 270; n.v. -/188,87/191,57; koor. 742702:43051.
LIT. hlášení - ; zpráva - ; NZ - ; BZO - ; PSH - ; dále Hrdlička 2000d, obr. 3.

SONDA 1101

AKCE 1986; Zv. Dragoun; inženýrské sítě; vertikální řez.
LOK. Praha 1 - Staré Město, Celetná ul. (před čp. 557/I) ppč. 1081.
PIAN B/1; 1000 270; n.v. -/188,93/191,48; koor. 742679:43060.
LIT. hlášení - ; zpráva - ; NZ - ; BZO - ; PSH - ; dále Hrdlička 2000d, obr. 3.

SONDA 1102

AKCE 1986; Zv. Dragoun; inženýrské sítě; vertikální řez.
LOK. Praha 1 - Staré Město, Celetná ul. (před čp. 557/I) ppč. 1081.
PIAN B/1; 1000 270; n.v. -/188,94/191,34; koor. 742677:43061.
LIT. hlášení - ; zpráva - ; NZ - ; BZO - ; PSH - ; dále Hrdlička 2000d, obr. 3.

SONDA 1103

AKCE 1986; ARÚ, Z. Smetánka, popsal J. Petříčková, pův. znač. sonda A; jiný podnět; sondáž.
LOK. Praha 1 - Hradčany, Lumbeho zahrada ppč. 439.
PIAN P/1; 1000 213; n.v. -/-/-; koor. 744490:42231 744488:42231 744488:42234 744491:42234.
LIT. hlášení - ; zpráva - ; NZ - ; BZO Boháčová et al. 1989h; PSH - .

SONDA 1104

AKCE 1986; ARÚ, Z. Smetánka, popsal J. Petříčková, pův. znač. sonda B; jiný podnět; sondáž.
LOK. Praha 1 - Hradčany, Lumbeho zahrada ppč. 439.
PIAN P/1; 1000 213; n.v. -/-/-; koor. 744485:42231 744482:42231 744482:42234 744485:42234.

LIT. hlášení - ; zpráva - ; NZ - ; BZO Boháčová et al. 1989h; PSH - .

SONDA 1105

AKCE 1986; ARÚ, I. Boháčová, *pův. znač.* sonda 1; jiný podnět; sondáž.

LOK. Praha 1 - Hradčany, Lumbeho zahrada ppč. 439.

PIAN P/1; 1000 213; n.v. -/-/-; koor. 744491:42229 744475:42228 744475:42231 744490:42231.

LIT. hlášení - ; zpráva - ; NZ - ; BZO Boháčová et al. 1989h; PSH - .

SONDA 1106

AKCE 1986; ARÚ, I. Boháčová, *pův. znač.* sonda 2; jiný podnět; sondáž.

LOK. Praha 1 - Hradčany, Lumbeho zahrada ppč. 439.

PIAN P/1; 1000 213; n.v. -/-/-; koor. 744490:42223 744476:42223 744476:42226 744490:42226.

LIT. hlášení - ; zpráva - ; NZ - ; BZO Boháčová et al. 1989h; PSH - .

SONDA 1107

AKCE 1986; ARÚ, I. Boháčová, *pův. znač.* sonda; stavba; sondáž.

LOK. Praha 1 - Hradčany, Lumbeho zahrada ppč. 439.

PIAN P/1; 1000 213; n.v. -/-/-; koor. 744452:42221 744450:42221 744450:42225 744452:42225.

LIT. hlášení J. Petříčková, čj. 3984/86/ARÚ; zpráva - ; NZ - ; BZO Boháčová et al. 1989g; PSH - .

SONDA 1108

AKCE 1986; ARÚ, J. Frolík, *pův. znač.* Q 26–32; inženýrské sítě; plošný odkryv.

LOK. Praha 1 - Hradčany, Hrad, Jiřské náměstí ppč. 81.

PIAN P/1; 1000 214; n.v. 256,99–257,24/255,04/256,46–255,04; koor. 744148:42419 744138:42417 744135:42433 744145:42434.

LIT. hlášení J. Frolík – J. Žegklitz, čj. 3981/86/ARÚ; zpráva - ; NZ - ; BZO Boháčová et al. 1989b; PSH - ;
dále Boháčová – Frolík – Žegklitz 1989.

SONDA 1109

AKCE 1986; ARÚ, J. Frolík, *pův. znač.* řez 1; inženýrské sítě; vertikální řez.

LOK. Praha 1 - Hradčany, Hrad, Jiřská ul. (před čp. 3/IV) ppč. 784.

PIAN B/1; 1000 214; n.v. 247,54–247,28/245,38/246,02; koor. 743946:42387.

LIT. hlášení J. Frolík, čj. 3983/86/ARÚ; zpráva - ; NZ - ; BZO Boháčová et al. 1989d; PSH Boháčová 1988b.

SONDA 1110

AKCE 1986; ARÚ, I. Boháčová – J. Frolík, *popsal* I. Boháčová, J. Frolík, *pův. znač.* Š VII; stavba; vertikální řez/ sondáž; lidské kosti.

LOK. Praha 1 - Hradčany, Hrad, Ludvíkovo křídlo ppč. 1.

PIAN B/1; 1000 242; n.v. 240,89/239,49/240,14–240,02; koor. 744160:42502.

LIT. hlášení I. Boháčová, čj. 1456/86/ARÚ; zpráva - ; NZ - ; BZO Boháčová et al. 1989m; PSH Boháčová 1988f; dále Boháčová 2001a, 233; Frolík – Boháčová 1992b, 78 sq.

SONDA 1111

AKCE 1986; ARÚ, I. Boháčová – J. Frolík, *popsal* I. Boháčová, J. Frolík, *pův. znač.* Š IX; stavba; vertikální řez.

LOK. Praha 1 - Hradčany, Hrad, Ludvíkovo křídlo ppč. 1.

PIAN B/1; 1000 242; n.v. 240,89/239,21/240,04–239,35; koor. 744164:42504.

LIT. hlášení I. Boháčová, čj. 1456/86, 1774/86, 2050/86/ARÚ; zpráva - ; NZ - ; BZO Boháčová et al. 1989m; PSH Boháčová 1988f; dále Boháčová 2001a, 233.

SONDA 1112

AKCE 1986; ARÚ, J. Frolík, *pův. znač.* sonda II; stavba; sondáž.

LOK. Praha 1 - Hradčany, Hrad, Vladislavská část Hradu ppč. 12.

PIAN L/1; 1000 214; n.v. 243,22/242,06/242,88; koor. 744107:42470 744106:42476.

LIT. hlášení J. Frolík – K. Tomková, čj. 3875/86/ARÚ; zpráva - ; NZ - ; BZO Boháčová et al. 1989j; PSH Tomková 1988c.

SONDA 1113

AKCE 1986; ARÚ, J. Frolík, *popsal* K. Tomková, *pův. znač.* sonda III; stavba; sondáž.

LOK. Praha 1 - Hradčany, Hrad, Vladislavská část Hradu ppč. 1.

PIAN L/1; 1000 214; n.v. 242,82–242,18/241,63/nedosaženo; koor. 744163:42483 744163:42482 744162:42485 744163:42486.

LIT. hlášení J. Frolík – K. Tomková, čj. 3875/86/ARÚ; zpráva - ; NZ - ; BZO Boháčová et al. 1989j; PSH Tomková 1988c.

SONDA 1114

AKCE 1986–1987; ARÚ, J. Frolík, *popsal* K. Tomková, I. Boháčová, J. Žegklitz, *pův. znač.* SIV + VI; stavba; sondáž; lidské kosti.

LOK. Praha 1 - Hradčany, Hrad, Vladislavská část Hradu ppč. 1.

PIAN P/1; 1000 214; *n.v.* 242,05–243,86/241,22/242,76–241,22; *koor.* 744170:42486 744169:42484 744166:42487 744166:42489 744170:42490 744170:42488.

LIT. *hlášení* J. Frolík – K. Tomková, čj. 3875/86/ARÚ; K. Tomková, čj. 1072/87/ARÚ; *zpráva* - ; *NZ* - ; *BZO* Boháčová et al. 1989j; *PSH* Tomková 1988c; 1989b; *dále* Boháčová 2001a, 208 (omylem pod č. 1113).

SONDA 1115

AKCE 1986–1987; ARÚ, J. Frolík, *pův. znač.* sonda VII; stavba; sondáž; lidské kosti.

LOK. Praha 1 - Hradčany, Hrad, Vladislavská část Hradu ppč. 1.

PIAN L/1; 1000 214; *n.v.* 242,89/240,41/242,65; *koor.* 744179:42488 744178:42488 744177:42493 744178:42493.

LIT. *hlášení* - ; *zpráva* - ; *NZ* - ; *BZO* Boháčová et al. 1989j; *PSH* Tomková 1989b.

SONDA 1116

AKCE 1986; ARÚ, J. Frolík, *pův. znač.* V řez; inženýrské sítě; vertikální řez.

LOK. Praha 1 - Hradčany, Hrad, ul. U Daliborky (před čp. 10/IV) ppč. 785.

PIAN L/1; 1000 214; *n.v.* 252,91/251,57/251,59?; *koor.* 744005:42373 744004:42377.

LIT. *hlášení* J. Frolík, čj. 1237/86/ARÚ; *zpráva* - ; *NZ* - ; *BZO* Boháčová et al. 1989ch; *PSH* Frolík 1988d.

SONDA 1117

AKCE 1986; ARÚ, J. Frolík; inženýrské sítě; sondáž.

LOK. Praha 1 - Hradčany, Hrad, chrám sv. Víta ppč. 4.

PIAN L/1; 1000 214; *n.v.* 257,04/253,64/nedosaženo; *koor.* 744208:42412 744197:42410 744197:42409 744196:42409 744196:42411 744207:42413.

LIT. *hlášení* J. Frolík, čj. 1097/86/ARÚ; *zpráva* - ; *NZ* - ; *BZO* Boháčová et al. 1989a; *PSH* Frolík 1988c.

SONDA 1118

AKCE 1986; ARÚ, J. Frolík, *popsal* K. Tomková, J. Frolík, I. Boháčová, *pův. znač.* sonda I; stavba; sondáž.

LOK. Praha 1 - Hradčany, Hrad, S trakt, slévárenský dvorek ppč. 1.

PIAN B/1; 1000 214; *n.v.* 255,72–255,03/249,92/251,16–251,10; *koor.* 744305:42413.

LIT. *hlášení* I. Boháčová, čj. 3879/86/ARÚ; J. Frolík, čj. 3982/86/ARÚ; *zpráva* - ; *NZ* - ; *BZO* Boháčová et al. 1989k; *PSH* Tomková 1988b; *dále* Boháčová 2001a, 218 sqq.

SONDA 1119

AKCE 1986; ARÚ, J. Frolík, *popsal* I. Boháčová, *pův. znač.* Š VI; inženýrské sítě; vertikální řez.

LOK. Praha 1 - Hradčany, zahrada býv. ústavu šlechtičen čp. 2/IV, ppč. 16.

PIAN B/1; 1000 214; *n.v.* 239,86/232,37/232,37; *koor.* 743997:42475.

LIT. *hlášení* I. Boháčová, čj. 1455/86/ARÚ; *zpráva* - ; *NZ* - ; *BZO* Boháčová et al. 1989n; *PSH* Boháčová 1988c.

SONDA 1120

AKCE 1986; ARÚ, J. Frolík, *popsal* I. Boháčová, *pův. znač.* řez I; inženýrské sítě; vertikální řez.

LOK. Praha 1 - Hradčany, zahrada býv. ústavu šlechtičen čp. 2/IV, ppč. 16.

PIAN L/1; 1000 214; *n.v.* 242,67/234,97/nedosaženo; *koor.* 744011:42453 744012:42455 744012:42455.

LIT. *hlášení* I. Boháčová, čj. 1755/86/ARÚ; *zpráva* - ; *NZ* - ; *BZO* Boháčová et al. 1989n; *PSH* Boháčová 1988c.

SONDA 1121

AKCE 1986; ARÚ, J. Frolík, *popsal* I. Boháčová, *pův. znač.* řez II; inženýrské sítě; vertikální řez.

LOK. Praha 1 - Hradčany, zahrada býv. ústavu šlechtičen čp. 2/IV, ppč. 16.

PIAN L/1; 1000 214; *n.v.* 242,67/234,97/236,17–235,81; *koor.* 744014:42452 744016:42455 744015:42457.

LIT. *hlášení* I. Boháčová, čj. 1755/86/ARÚ; *zpráva* - ; *NZ* - ; *BZO* Boháčová et al. 1989n; *PSH* Boháčová 1988c.

SONDA 1122

AKCE 1986; ARÚ, J. Frolík, *pův. znač.* řez III; inženýrské sítě; vertikální řez.

LOK. Praha 1 - Hradčany, zahrada býv. ústavu šlechtičen čp. 2/IV, ppč. 16.

PIAN L/1; 1000 214; *n.v.* 240,70/237,80/nedosaženo; *koor.* 744030:42460 744029:42462.

LIT. *hlášení* J. Frolík – I. Boháčová, čj. 2051/86/ARÚ; I. Boháčová, čj. 3874/86/ARÚ; *zpráva* - ; *NZ* - ; *BZO* Boháčová et al. 1989n; *PSH* Boháčová 1988c.

SONDA 1123

- AKCE** 1986; ARÚ, J. Frolík, *pův. znač.* řez IV; inženýrské sítě; vertikální řez.
LOK. Praha 1 - Hradčany, zahrada býv. ústavu šlechtičen čp. 2/IV, ppč. 16.
PIAN L/1; 1000 214; n.v. 241,54/239,44/nedosaženo; koor. 744034:42460 744033:42463.
LIT. *hlášení* J. Frolík – I. Boháčová, čj. 2051/86/ARÚ; I. Boháčová, čj. 3874/86/ARÚ; *zpráva* - ; NZ - ; BZO Boháčová et al. 1989n; *PSH* Boháčová 1988c.

SONDA 1124

- AKCE** 1986; ARÚ, J. Frolík, *popsal* I. Boháčová, *pův. znač.* řez V; inženýrské sítě; vertikální řez.
LOK. Praha 1 - Hradčany, zahrada býv. ústavu šlechtičen čp. 2/IV, ppč. 16.
PIAN L/1; 1000 214; n.v. 241,88/239,54/nedosaženo; koor. 744037:42462 744036:42464.
LIT. *hlášení* J. Frolík – I. Boháčová, čj. 2051/86/ARÚ; I. Boháčová, čj. 3874/86/ARÚ; *zpráva* - ; NZ - ; BZO Boháčová et al. 1989n; *PSH* Boháčová 1988c.

SONDA 1125

- AKCE** 1986; ARÚ, J. Frolík, *popsal* I. Boháčová, *pův. znač.* řez VI; inženýrské sítě; vertikální řez.
LOK. Praha 1 - Hradčany, zahrada býv. ústavu šlechtičen čp. 2/IV, ppč. 16.
PIAN B/1; 1000 214; n.v. 239,52/236,62/237,34?; koor. 744028:42458.
LIT. *hlášení* - ; *zpráva* - ; NZ - ; BZO Boháčová et al. 1989n; *PSH* Boháčová 1988c.

SONDA 1126

- AKCE** 1986; ARÚ, J. Frolík, *popsal* I. Boháčová, *pův. znač.* řez VII; inženýrské sítě; vertikální řez.
LOK. Praha 1 - Hradčany, zahrada býv. ústavu šlechtičen čp. 2/IV, ppč. 16.
PIAN L/1; 1000 214; n.v. 236,38/230,77/232,57–232,40; koor. 743999:42447 743997:42453.
LIT. *hlášení* I. Boháčová, čj. 3874/86/ARÚ; *zpráva* - ; NZ - ; BZO Boháčová et al. 1989n; *PSH* Boháčová 1988c.

SONDA 1127

- AKCE** 1986; ARÚ, J. Frolík, *popsal* I. Boháčová, *pův. znač.* řez VIII; inženýrské sítě; vertikální řez.
LOK. Praha 1 - Hradčany, zahrada býv. ústavu šlechtičen čp. 2/IV, ppč. 16.
PIAN B/2; 1000 214; n.v. 237,83/234,97/nedosaženo; koor. 744055:42469.
LIT. *hlášení* J. Frolík, čj. 4385/86/ARÚ; *zpráva* - ; NZ - ; BZO Boháčová et al. 1989n; *PSH* Boháčová 1988c.

SONDA 1128

- AKCE** 1986; ARÚ, J. Frolík, *pův. znač.* plocha A; odborný záměr; sondáž.
LOK. Praha 1 - Hradčany, Hrad, Vladislavská část Hradu ppč. 1.
PIAN P/1; 1000 214; n.v. 252,84–251,47/250,01/251,58–250,01; koor. 744167:42463 744166:42463 744165:42466 744162:42466 744160:42467 744165:42468.
LIT. *hlášení* J. Frolík, čj. 1600/86/ARÚ; K. Tomková, čj. 3876/86, 4459/86/ARÚ; *zpráva* - ; NZ - ; BZO Boháčová et al. 1989l; *PSH* Tomková 1988d; *dále* Boháčová 2001a, 235 sq.

SONDA 1129

- AKCE** 1986; ARÚ, J. Frolík, *pův. znač.* plocha B; odborný záměr; sondáž.
LOK. Praha 1 - Hradčany, Hrad, Vladislavská část Hradu ppč. 1.
PIAN P/1; 1000 214; n.v. 252,48–252,38/252,13/252,44–252,13; koor. 744161:42456 744153:42454 744153:42456 744160:42458 744161:42457.
LIT. *hlášení* J. Frolík, čj. 1600/86/ARÚ; K. Tomková, čj. 3876/86, 4459/86/ARÚ; *zpráva* - ; NZ - ; BZO Boháčová et al. 1989l; *PSH* Tomková 1988d.

SONDA 1130

- AKCE** 1986; ARÚ, J. Frolík, *popsal* K. Tomková, J. Žegklitz, *pův. znač.* plocha C; odborný záměr; sondáž.
LOK. Praha 1 - Hradčany, Hrad, Vladislavská část Hradu ppč. 1.
PIAN P/1; 1000 214; n.v. 252,34–252,25/251,64/251,92–251,64; koor. 744163:42459 744162:42459 744161:42460 744164:42460.
LIT. *hlášení* J. Frolík, čj. 1600/86/ARÚ; K. Tomková, čj. 3876/86, 4459/86/ARÚ; *zpráva* - ; NZ - ; BZO Boháčová et al. 1989l; *PSH* Tomková 1988d.

SONDA 1131

- AKCE** 1986; ARÚ, J. Frolík, *popsal* J. Žegklitz, *pův. znač.* plocha E; odborný záměr; sondáž.
LOK. Praha 1 - Hradčany, Hrad, Vladislavská část Hradu ppč. 1.
PIAN B/1; 1000 214; n.v. -/-/-; koor. 744148:42458.
LIT. *hlášení* J. Frolík, čj. 1600/86/ARÚ; K. Tomková, čj. 3876/86, 4459/86/ARÚ; *zpráva* - ; NZ - ; BZO Boháčová et al. 1989l; *PSH* Tomková 1988d.

SONDA 1132

- AKCE** 1986; ARÚ, J. Frolík, *pův. znač.* řez č. VII–VIII; odborný záměr; vertikální řez.
LOK. Praha 1 - Hradčany, Hrad, Vladislavská část Hradu ppč. 1.
PIAN L/1; 1000 214; n.v. 252,84–252,35/251,81/252,10–251,81; *koor.* 744161:42456 744153:42454 744153:42456.
LIT. *hlášení* J. Frolík, čj. 1600/86/ARÚ; K. Tomková, čj. 3876/86, 4459/86/ARÚ; *zpráva* - ; NZ - ; BZO Boháčová et al. 1989l; *PSH* Tomková 1988d.

SONDA 1133

- AKCE** 1986; ARÚ, J. Frolík, *popsal* I. Boháčová, *pův. znač.* Z řez; inženýrské sítě; vertikální řez.
LOK. Praha 1 - Hradčany, Hrad, Jiřské nám. (před čp. 34/IV) ppč. 81.
PIAN L/1; 1000 214; n.v. 256,84/254,86/255,62–255,08; *koor.* 744124:42407 744123:42412.
LIT. *hlášení* I. Boháčová – J. Frolík, čj. 1574/86/ARÚ; *zpráva* - ; NZ - ; BZO Boháčová et al. 1989c; *PSH* - .

SONDA 1134

- AKCE** 1986; ARÚ, J. Frolík, *pův. znač.* řez IV; inženýrské sítě; vertikální řez.
LOK. Praha 1 - Hradčany, Hrad, Jiřské nám. čp. 34/IV, ppč. 80.
PIAN L/1; 1000 214; n.v. 250,93/249,23/249,40–249,25; *koor.* 744129:42376 744128:42379.
LIT. *hlášení* J. Frolík, čj. 3985/86/ARÚ; *zpráva* - ; NZ - ; BZO Boháčová et al. 1989f; *PSH* Frolík 1988f.

SONDA 1135

- AKCE** 1986; ARÚ, J. Frolík, *pův. znač.* řez V; inženýrské sítě; vertikální řez.
LOK. Praha 1 - Hradčany, Hrad, Jiřské nám. čp. 34/IV, ppč. 80.
PIAN L/1; 1000 214; n.v. 250,59/249,38/249,63–249,51; *koor.* 744128:42379 744125:42379.
LIT. *hlášení* J. Frolík, čj. 3985/86/ARÚ; *zpráva* - ; NZ - ; BZO Boháčová et al. 1989f; *PSH* Frolík 1988f.

SONDA 1136

- AKCE** 1986; ARÚ, J. Frolík, *popsal* I. Boháčová, *pův. znač.* Š VIII; inženýrské sítě; vertikální řez.
LOK. Praha 1 - Hradčany, Rajská zahrada (Hradní příkop) ppč. 7.
PIAN B/1; 1000 214; n.v. 236,77/234,67/nedosaženo; *koor.* 744071:42479.
LIT. *hlášení* I. Boháčová, čj. 1455/86, 3874/86; J. Frolík – I. Boháčová, čj. 2051/86/ARÚ; *zpráva* - ; NZ - ; BZO Boháčová et al. 1989n; *PSH* Boháčová 1988c.

SONDA 1137

- AKCE** 1986; ARÚ, J. Frolík, *popsal* I. Boháčová, J. Frolík, *pův. znač.* Š X, V řez; inženýrské sítě; vertikální řez.
LOK. Praha 1 - Hradčany, Rajská zahrada (Hradní příkop) ppč. 7.
PIAN B/1; 1000 242; n.v. 254,44/245,88/247,03–245,88; *koor.* 744312:42562.
LIT. *hlášení* I. Boháčová, čj. 1455/86, 3874/86; J. Frolík – I. Boháčová, čj. 2051/86/ARÚ; *zpráva* - ; NZ - ; BZO Boháčová et al. 1989n; *PSH* Boháčová 1988c.

SONDA 1138

- AKCE** 1986; ARÚ, J. Frolík, *pův. znač.* Š XI; inženýrské sítě; vertikální řez.
LOK. Praha 1 - Hradčany, Rajská zahrada (Hradní příkop) ppč. 7.
PIAN L/1; 1000 214; n.v. 239,70/236,60/236,54–236,28; *koor.* 744101:42493 744102:42491 744101:42490.
LIT. *hlášení* I. Boháčová, čj. 3874/86/ARÚ; *zpráva* - ; NZ - ; BZO Boháčová et al. 1989n; *PSH* Boháčová 1988c.

SONDA 1139

- AKCE** 1986; PÚPP, *př. č. akce* 5/86/PÚPP, J. Zavřel, *pův. znač.* J 3; jiný podnět; geologický vrt; vertikální řez.
LOK. Praha 1 - Malá Strana, Vlašská ul. (před čp. 330/III) ppč. 995.
PIAN B/1; 1000 241; n.v. 212,86/206,86/209,76; *koor.* 744430:42784.
LIT. *hlášení* - ; *zpráva* - ; NZ - ; BZO - ; *PSH* - .

SONDA 1140

- AKCE** 1986; PÚPP, *př. č. akce* 5/86/PÚPP, J. Zavřel, *pův. znač.* J 4; jiný podnět; geologický vrt; vertikální řez.
LOK. Praha 1 - Malá Strana, Šporkova ul. (před čp. 240/III) ppč. 998.
PIAN B/1; 1000 241; n.v. 216,31/210,31/211,31; *koor.* 744422:42724.
LIT. *hlášení* - ; *zpráva* - ; NZ - ; BZO - ; *PSH* - .

SONDA 1141

- AKCE** 1986; PÚPP, *př. č. akce* 5/86/PÚPP, J. Zavřel, *pův. znač.* J 5; jiný podnět; geologický vrt; vertikální řez.
LOK. Praha 1 - Malá Strana, Jánský vršek ppč. 1002.
PIAN B/1; 1000 241; n.v. 212,25/205,25/209,15; *koor.* 744401:42765.
LIT. *hlášení* - ; *zpráva* - ; NZ - ; BZO - ; *PSH* - .

SONDA 1142

- AKCE** 1986; PÚPP, př. č. akce 5/86/PÚPP, M. Tryml, pův. znač. sonda I; stavba; vertikální řez.
LOK. Praha 1 - Malá Strana, Vlašská ul. čp. 357/III, ppč. 28.
PIAN B/1; 1000 242; n.v. -/-/204,7; koor. 744324:42812.
LIT. hlášení - ; zpráva - ; NZ - ; BZO Tryml 1989g; PSH - .

SONDA 1143

- AKCE** 1986–1987; MMP, V. Huml; stavba; plošný odkryv.
LOK. Praha 1 - Malá Strana, Újezd čp. 425/III, ppč. 327.
PIAN P/1; 1000 268; n.v. -/-/-; koor. 744048:43412 744019:43416 744022:43432 744038:43428 744040:43440 744053:43438.
LIT. hlášení - ; zpráva - ; NZ - ; BZO Huml 1989c; PSH Huml 1989f; dále Huml 1989a.

SONDA 1144

- AKCE** 1986–1987; ARÚ, J. Frolík, popsal I. Boháčová, J. Frolík, K. Tomková, pův. znač. sonda II; stavba; sondáž.
LOK. Praha 1 - Hradčany, Hrad, S trakt, slévárenský dvorek ppč. 1.
PIAN P/1; 1000 214; n.v. 255,88–255,72/251,78/251,96–251,85; koor. 744320:42412 744316:42412 744316:42415 744320:42415.
LIT. hlášení J. Frolík, čj. 3879/86/ARÚ; K. Tomková, čj. 3444/87/ARÚ; zpráva - ; NZ - ; BZO Boháčová et al. 1989k; PSH Tomková 1988b; 1989a; dále Boháčová 2001a, 218 sqq.

SONDA 1145

- AKCE** 1986–1987; ARÚ, J. Frolík, popsal I. Boháčová, K. Tomková, pův. znač. sonda III; stavba; sondáž; ri.st.
LOK. Praha 1 - Hradčany, Hrad, S trakt, slévárenský dvorek ppč. 1.
PIAN P/1; 1000 214; n.v. 253,78?/-/251,36–249,96; koor. 744319:42407 744317:42407 744316:42410 744318:42410.
LIT. hlášení J. Frolík, čj. 3879/86/ARÚ; K. Tomková, čj. 1907/87, 2821/87, 3444/87/ARÚ; zpráva - ; NZ - ; BZO Boháčová et al. 1989k; PSH Tomková 1988b; 1989a; dále Boháčová 2001a, 218 sqq.; Frolík – Smetánka 1997, 41; Kubková 1997; Lutovský – Smejtek a kol. 2005, 828.

SONDA 1146

- AKCE** 1986–1987; ARÚ, J. Frolík, popsal K. Tomková, I. Boháčová, J. Žegklitz, pův. znač. sonda IV; stavba; sondáž.
LOK. Praha 1 - Hradčany, Hrad, S trakt, slévárenský dvorek ppč. 1.
PIAN B/1; 1000 214; n.v. 255,40–255,23/-/249,37–248,83; koor. 744305:42409.
LIT. hlášení J. Frolík, čj. 3879/86/ARÚ; K. Tomková, čj. 2821/87/ARÚ; zpráva - ; NZ - ; BZO Boháčová et al. 1989k; PSH Tomková 1988b; 1989a; dále Boháčová 2001a, 218 sqq.

SONDA 1147

- AKCE** 1986–1987; ARÚ, J. Frolík, popsal K. Tomková, I. Boháčová, pův. znač. sonda V; stavba; sondáž.
LOK. Praha 1 - Hradčany, Hrad, S trakt, slévárenský dvorek ppč. 1.
PIAN P/1; 1000 214; n.v. 255,86/250,82/251,54–251,35; koor. 744336:42413 744333:42413 744333:42416 744336:42416.
LIT. hlášení K. Tomková, čj. 1907/87, 2821/87/ARÚ; zpráva - ; NZ - ; BZO Boháčová et al. 1989k; PSH Tomková 1988b; 1989a; dále Boháčová 2001a, 218 sqq.

SONDA 1148

- AKCE** 1986; PÚPP, př. č. akce 18/86/PÚPP, M. Bureš, pův. znač. výkop; inženýrské sítě; vertikální řez.
LOK. Praha 1 - Staré Město, Dlouhá tř. (před čp. 740/I) ppč. 1019.
PIAN B/1; 1000 244; n.v. 190,39/187,44/187,72; koor. 742594:42765.
LIT. hlášení - ; zpráva - ; NZ Bureš 1988a; BZO Bureš 1989b; PSH Bureš 1988b.

SONDA 1149

- AKCE** 1986; ARÚ, L. Hrdlička, pův. znač. sonda; stavba; sondáž; anal. osteo.
LOK. Praha 1 - Staré Město, Staroměstské nám. čp. 605/I, ppč. 766.
PIAN B/1; 1000 244; n.v. 192,60/189,45/189,48; koor. 742737:42972.
LIT. hlášení - ; posudky Peške 1986; zpráva - ; NZ Hrdlička 1992e; BZO - ; PSH Hrdlička 1988a; dále Hrdlička 1996d, ryc. 2:107; 2000d, obr. 3.

SONDA 1150

- AKCE** 1986; ARÚ, L. Hrdlička, pův. znač. sonda S 6; stavba; sondáž.
LOK. Praha 1 - Staré Město, Týnský dvůr čp. 640/I, ppč. 637.
PIAN L/1; 1000 270; n.v. 192,86/190,74/191,10; koor. 742660:43004 742657:43003.

LIT. *hlášení - ; zpráva - ; NZ Hrdlička 1999d; BZO - ; PSH Hrdlička 1988d; dále Hrdlička 2000d, obr. 3, 7; 2005b.*

SONDA 1151

AKCE 1986; PÚPP, př. č. akce CLXIV/PÚPP, Z. Dragoun, *popsal* M. Čermák, *pův. znač.* revizní sonda; stavba; sondáž.

LOK. Praha 1 - Staré Město, Anenské nám., kostel sv. Anny čp. 211/I, ppč. 171/2.

PIAN B/1; 1000 269; n.v. 189,95/187,03/187,50; *koor.* 743202:43237.

LIT. *hlášení - ; zpráva - ; NZ - ; BZO - ; PSH Dragoun, Z. 1988f.*

SONDA 1152

AKCE 1986; PÚPP, J. Čiháková; stavba; vertikální řez.

LOK. Praha 1 - Staré Město, Náprstkova ul. čp. 274/I, ppč. 235.

PIAN B/1; 1000 269; n.v. 188,89/-/187,65-187,86; *koor.* 743310:43291.

LIT. *hlášení - ; zpráva - ; NZ - ; BZO Čiháková 1989f; PSH - ; dále Hrdlička 2000e, Abb. 259.*

SONDA 1153

AKCE 1986; PÚPP, Z. Dragoun; stavba; vertikální řez.

LOK. Praha 1 - Staré Město, Malá Karlova ul. (před čp. 149/I) ppč. 1108.

PIAN B/1; 1000 270; n.v. 190,05/185,60/186,56; *koor.* 743027:43134.

LIT. *hlášení - ; zpráva - ; NZ Dragoun, Z. 1986a; BZO Dragoun, Z. 1989h; PSH Dragoun, Z. 1988ch; dále Hrdlička 1993g, 672, obr. 2:60; 1996a, 178, obr. 2:64; 2000d, obr. 3, 11; Rykl – Rakušan – Dragoun, Z. 2003, 121.*

SONDA 1154

AKCE 1986; PÚPP, M. Bureš, *pův. znač.* těžební šachta Š 1; stavba; vertikální řez.

LOK. Praha 1 - Staré Město, Staroměstské nám. (před čp. 460/I) ppč. 1090.

PIAN P/1; 1000 270; n.v. -/-/190,50-190,84; *koor.* 742906:43103 742907:43100 742903:43098.

LIT. *hlášení - ; zpráva - ; NZ - ; BZO Bureš 1989a (zde pod adresou Malé náměstí); PSH Bureš 1988c; dále Bureš – Dragoun 1991; Hrdlička 1993g, obr. 2:61; 1996d, ryc. 2:114; 2000d, obr. 3, 11.*

SONDA 1155

AKCE 1986; PÚPP, M. Bureš, *pův. znač.* těžební šachta Š 2; stavba; vertikální řez.

LOK. Praha 1 - Staré Město, Staroměstské nám. (před čp. 548/I) ppč. 1090.

PIAN P/1; 1000 270; n.v. -/-/191,22-191,46; *koor.* 742812:43062 742813:43059 742808:43057.

LIT. *hlášení - ; zpráva - ; NZ - ; BZO - ; PSH Bureš 1988d; dále Bureš – Dragoun 1991; Hrdlička 1993g, obr. 2: 63; 1996d, ryc. 2:115; 2000d, obr. 3.*

SONDA 1156

AKCE 1986; PÚPP, M. Bureš, *pův. znač.* těžební šachta Š 3; stavba; vertikální řez.

LOK. Praha 1 - Staré Město, Celetná ul. (před čp. 556/I) ppč. 1081.

PIAN P/1; 1000 270; n.v. -/-/nedosaženo; *koor.* 742698:43054 742697:43051 742693:43053.

LIT. *hlášení - ; zpráva - ; NZ - ; BZO Bureš 1989e; PSH Bureš 1988e; dále Bureš – Dragoun 1991; Hrdlička 1996d, ryc. 2:116; 2000d, obr. 3.*

SONDA 1157

AKCE 1986; PÚPP, M. Bureš, *pův. znač.* havarijní šachta 1; stavba; vertikální řez.

LOK. Praha 1 - Staré Město, Staroměstské nám. (před čp. 482/I) ppč. 1090.

PIAN B/1; 1000 270; n.v. -/-/189,66; *koor.* 742835:43070.

LIT. *hlášení - ; zpráva - ; NZ - ; BZO - ; PSH Bureš 1988g; dále Bureš – Dragoun 1991, 268, obr. na s. 269; Hrdlička 1993g, obr. 2:62; 1996d, ryc. 2:117; 2000d, obr. 3.*

SONDA 1158

AKCE 1986; PÚPP, M. Bureš, *pův. znač.* tunel kolektoru; stavba; vertikální řez.

LOK. Praha 1 - Staré Město, Celetná ul. (před čp. 558/I) ppč. 1081.

PIAN B/1; 1000 270; n.v. -/-/191,50; *koor.* 742667:43067.

LIT. *hlášení - ; zpráva - ; NZ - ; BZO Bureš 1989c; PSH Bureš 1988h; dále Bureš – Dragoun 1991; Hrdlička 1996d, ryc. 2:126; 2000d, obr. 3.*

SONDA 1159

AKCE 1986; PÚPP, M. Bureš, *pův. znač.* tunel kolektoru; stavba; vertikální řez.

LOK. Praha 1 - Staré Město, Celetná ul. (před čp. 562/I) ppč. 1081.

PIAN B/1; 1000 270; n.v. -/-/191,54; *koor.* 742608:43077.

LIT. *hlášení - ; zpráva - ; NZ - ; BZO - ; PSH - ; dále Bureš – Dragoun 1991; Hrdlička 1996d, ryc. 2:127; 2000d, obr. 3.*

SONDA 1160

- AKCE** 1986; PÚPP, M. Bureš, *pův. znač.* tunel kolektoru; stavba; vertikální řez.
LOK. Praha 1 - Staré Město, Celetná ul. (před čp. 569/I) ppč. 1081.
PIAN B/1; 1000 270; n.v. -/-/190,75; koor. 742516:43091.
LIT. *hlášení* - ; *zpráva* - ; NZ - ; BZO - ; PSH Bureš 1988h; *dále* Bureš – Dragoun 1991.

SONDA 1161

- AKCE** 1986; PÚPP, M. Bureš – Z. Dragoun, *popsal* Z. Dragoun, *pův. znač.* tunel kolektoru; stavba; vertikální řez; lidské kosti.
LOK. Praha 1 - Staré Město, Staroměstské nám. (před čp. 551/I) ppč. 1090.
PIAN B/1; 1000 270; n.v. -/-/190,75; koor. 742774:43049.
LIT. *hlášení* - ; *zpráva* - ; NZ - ; BZO Bureš 1989d (zde pod adresou Celená ulice); PSH Bureš 1988h; *dále* Bureš – Dragoun 1991; Hrdlička 1993g, obr. 2:71; 1996d, ryc. 2:125; 2000d, obr. 3.

SONDA 1162

- AKCE** 1986; ARÚ, L. Hrdlička, *pův. znač.* sonda I; stavba; sondáž; *anal.* osteo/palyn.
LOK. Praha 1 - Staré Město, Týnský dvůr čp. 1049/I, ppč. 636.
PIAN L/1; 1000 244; n.v. 192,92/189,44/189,83; koor. 742624:42961 742619:42960 742619:42962 742624:42963.
LIT. *hlášení* - ; *posudky* Beneš, Jan 1987c; *zpráva* - ; Hrdlička 1986; NZ Hrdlička 1990i; 2000a; BZO - ; PSH Hrdlička 1988e; *dále* Hrdlička 1996d, ryc. 2:108; 2000d, obr. 3; 2005b; Jankovská 1991.

SONDA 1163

- AKCE** 1986; ARÚ, L. Hrdlička, *pův. znač.* sonda II; stavba; sondáž; *anal.* osteo.
LOK. Praha 1 - Staré Město, Týnský dvůr čp. 1049/I, ppč. 636.
PIAN L/1; 1000 244; n.v. 192,94/189,05/190,25; koor. 742630:42964 742625:42964.
LIT. *hlášení* - ; *posudky* Beneš, Jan 1987c; *zpráva* - ; Hrdlička 1986; NZ Hrdlička 1990i; 2000a; BZO - ; PSH Hrdlička 1988e; *dále* Hrdlička 1996d, ryc. 2:109; 2000d, obr. 3; 2005b.

SONDA 1164

- AKCE** 1986; ARÚ, L. Hrdlička, *pův. znač.* sonda III; stavba; sondáž; *anal.* osteo.
LOK. Praha 1 - Staré Město, Týnský dvůr čp. 1049/I, ppč. 636.
PIAN P/1; 1000 244; n.v. 193,24/187,80/189,83; koor. 742626:42943 742624:42942 742622:42948 742624:42949.
LIT. *hlášení* - ; *posudky* Beneš, Jan 1987c; *zpráva* - ; Hrdlička 1986; NZ Hrdlička 1990i; 2000a; BZO - ; PSH Hrdlička 1988e; *dále* Hrdlička 1996d, ryc. 2:110; 2000d, obr. 3; 2005b.

SONDA 1165

- AKCE** 1986; ARÚ, L. Hrdlička, *pův. znač.* sonda IV; stavba; sondáž; *anal.* osteo.
LOK. Praha 1 - Staré Město, Týnský dvůr čp. 1049/I, ppč. 636.
PIAN P/1; 1000 244; n.v. 193,18/189,68/nedosaženo; koor. 742628:42944 742626:42943 742625:42946 742627:42947.
LIT. *hlášení* - ; *posudky* Beneš, Jan 1987c; *zpráva* - ; Hrdlička 1986; NZ Hrdlička 1990i; 2000a; BZO - ; PSH Hrdlička 1988e; *dále* Hrdlička 1996d, ryc. 2:110; 2000d, obr. 3; 2005b.

SONDA 1166

- AKCE** 1986; ARÚ, L. Hrdlička, *pův. znač.* sonda V; stavba; sondáž; *anal.* osteo.
LOK. Praha 1 - Staré Město, Týnský dvůr čp. 1049/I, ppč. 636.
PIAN P/1; 1000 244; n.v. 193,02/189,70/189,83; koor. 742635:42945 742632:42944 742630:42948 742633:42949.
LIT. *hlášení* - ; *posudky* Beneš, Jan 1987c; *zpráva* - ; Hrdlička 1986; NZ Hrdlička 1990i; 2000a; BZO - ; PSH Hrdlička 1988e; *dále* Hrdlička 1996d, ryc. 2:111; 2000d, obr. 3; 2005b.

SONDA 1167

- AKCE** 1986; ARÚ, L. Hrdlička, *pův. znač.* sonda VI; stavba; sondáž; *anal.* osteo/palyn.
LOK. Praha 1 - Staré Město, Týnský dvůr čp. 1049/I, ppč. 636.
PIAN B/1; 1000 244; n.v. 192,96/188,95/189,88; koor. 742628:42956.
LIT. *hlášení* - ; *posudky* Beneš, Jan 1987c; *zpráva* - ; Hrdlička 1986; NZ Hrdlička 1990i; 2000a; BZO - ; PSH Hrdlička 1988e; *dále* Hrdlička 1996d, ryc. 2:112; 2000d, obr. 3; 2005b.

SONDA 1168

- AKCE** 1986; MMP, V. Huml, *pův. znač.* řez A-A; inženýrské sítě; vertikální řez.
LOK. Praha 1 - Staré Město, V Kotcích (proti čp. 514/I) ppč. 1086.
PIAN L/1; 1000 270; n.v. 194,29/-/-; koor. 742824:43274 742829:43278.

LIT. hlášení - ; zpráva - ; NZ - ; BZO - ; PSH - ; dále Huml 1996b, 247, obr. 1, 3.

SONDA 1169

AKCE 1986; MMP, V. Huml, *pův. znač.* řez B-B; inženýrské sítě; vertikální řez.

LOK. Praha 1 - Staré Město, V Kotcích (proti čp. 962/I) ppč. 1086.

PIAN L/1; 1000 270; n.v. 194,60/-/192,90; koor. 742802:43303 742799:43306.

LIT. hlášení - ; zpráva - ; NZ - ; BZO - ; PSH - ; dále Huml 1996b, 247, 250, obr. 1, 4.

SONDA 1170

AKCE 1986; inženýrské sítě; orientační zjištění; *anal.* antro; lidské kosti.

LOK. Praha 1 - Staré Město, Staroměstské nám. (před čp. 549–550/I) ppč. 1090.

PIAN L/1; 1000 270; n.v. -/-/-; koor. 742786:43051 742802:43057.

LIT. hlášení - ; *posudky* Hanáková s.a.; zpráva - ; NZ Dragoun, Zv. 1994; BZO - ; PSH - ; dále Dragoun, Zv. 1988a; Hrdlička 2000d, obr. 3; Lutovský – Smejtek a kol. 2005, 935.

SONDA 1171

AKCE 1986; inženýrské sítě; orientační zjištění; *anal.* antro; lidské kosti.

LOK. Praha 1 - Staré Město, Celetná ul. (před čp. 555/I) ppč. 1081.

PIAN B/1; 1000 270; n.v. -/-/-; koor. 742710:43048.

LIT. hlášení - ; *posudky* Hanáková s.a.; zpráva - ; NZ Dragoun, Zv. 1994; BZO - ; PSH - ; dále Dragoun, Zv. 1988a; Hrdlička 2000d, obr. 3; Lutovský – Smejtek a kol. 2005, 931.

SONDA 1172

AKCE 1986; inženýrské sítě; orientační zjištění; en.zvo; lidské kosti.

LOK. Praha 1 - Staré Město, Celetná ul. (před čp. 600/I) ppč. 1081.

PIAN B/1; 1000 270; n.v. -/188,95/191,45; koor. 742669:43060.

LIT. hlášení - ; zpráva - ; NZ Dragoun, Zv. 1994; BZO - ; PSH - ; dále Dragoun, Zv. 1988a; Hrdlička 2000d, obr. 3; Lutovský – Smejtek a kol. 2005, 346.

SONDA 1173

AKCE 1986–1987; ARÚ, L. Hrdlička; stavba; vertikální řez.

LOK. Praha 1 - Staré Město, Týnská ul. (u SZ nároží čp. 604/I) ppč. 1063.

PIAN B/1; 1000 244; n.v. 192,59/189,76/nedosaženo; koor. 742759:42995.

LIT. hlášení - ; zpráva - ; NZ Hrdlička 1991f; BZO - ; PSH Hrdlička 1988b; 1989; dále Hrdlička 1993g, 672, obr. 2:60a; 1996d, ryc. 2:113; 2000d, 209 sq., obr. 3, 12, 15.

SONDA 1174

AKCE 1987; PÚPP, *př. č.* akce 11/87/PÚPP, M. Tryml; inženýrské sítě; sondáž.

LOK. Praha 1 - Staré Město, Anežský klášter ppč. 877.

PIAN L/1; 1000 244 (245); n.v. -/-/-; koor. 742519:42531 742505:42528 742505:42527 742501:42526 742501:42529 742490:42524.

LIT. hlášení - ; zpráva - ; NZ - ; BZO - ; PSH - .

SONDA 1175

AKCE 1986–1987; PÚPP, M. Bureš – Z. Dragoun, *popsal* Z. Dragoun, *pův. znač.* výkop II; inženýrské sítě; vertikální řez.

LOK. Praha 1 - Staré Město, Staroměstské nám. (před V frontou) ppč. 1090.

PIAN L/1; 1000 244 (270); n.v. 192,40–191,40/-/189,53–191,51; koor. 742802:42935 742789:43002 742782:43000 742770:43036.

LIT. hlášení - ; zpráva - ; NZ - ; BZO Bureš – Dragoun, Z. 1989; PSH Bureš – Dragoun 1988; dále Bureš a Dragoun 1991; Hrdlička 1993g, obr. 2:64; 1996d, ryc. 2:118, 3; 2000d, obr. 3, 11.

SONDA 1176

AKCE 1987; PÚPP, M. Bureš – Z. Dragoun, *popsal* Z. Dragoun, *pův. znač.* výkop IIa; inženýrské sítě; vertikální řez.

LOK. Praha 1 - Staré Město, Staroměstské nám. (před čp. 603–604/I) ppč. 1090.

PIAN L/1; 1000 270; n.v. -/-/-; koor. 742779:43012 742781:43040.

LIT. hlášení - ; zpráva - ; NZ - ; BZO Bureš – Dragoun, Z. 1989; PSH - ; dále Bureš – Dragoun 1991; Hrdlička 1993g, obr. 2:65; 1996d, ryc. 2:119; 2000d, obr. 3.

SONDA 1177

AKCE 1987; PÚPP, M. Bureš – Z. Dragoun, *popsal* Z. Dragoun, *pův. znač.* výkop III; inženýrské sítě; vertikální řez.

LOK. Praha 1 - Staré Město, Staroměstské nám. ppč. 1090.

PIAN L/1; 1000 244 (270); n.v. -/-/189,44–189,54; koor. 742867:42979 742862:42996 742848:43010.

LIT. hlášení - ; zpráva - ; NZ - ; BZO Bureš – Dragoun, Z. 1989; PSH - ; dále Bureš – Dragoun 1991; Hrdlička 1993g, obr. 2:66; 1996d, ryc. 2:120; 2000d, obr. 3.

SONDA 1178

AKCE 1987; PÚPP, M. Bureš – Z. Dragoun, *popsal* Z. Dragoun, *pův. znač.* výkop IV; inženýrské sítě; vertikální řez.

LOK. Praha 1 - Staré Město, Staroměstské nám. (před čp. 1/I) ppč. 1090.

PIAN L/1; 1000 270; n.v. -/-/190,01–190,58; koor. 742882:43075 742878:43087.

LIT. hlášení - ; zpráva - ; NZ - ; BZO Bureš – Dragoun, Z. 1989; PSH - ; dále Bureš – Dragoun 1991, 279, obr. na s. 269; Hrdlička 1993g, obr. 2:67; 1996d, ryc. 2:121; 2000d, obr. 3, 11.

SONDA 1179

AKCE 1987; PÚPP, M. Bureš – Z. Dragoun, *popsal* Z. Dragoun, *pův. znač.* výkop V; inženýrské sítě; vertikální řez.

LOK. Praha 1 - Staré Město, Staroměstské nám. (před čp. 483/I) ppč. 1090.

PIAN P/1; 1000 270; n.v. -/-/189,10; koor. 742832:43059 742829:43058 742827:43062 742830:43063.

LIT. hlášení - ; zpráva - ; NZ - ; BZO Bureš – Dragoun, Z. 1989; PSH - ; dále Bureš – Dragoun 1991; Hrdlička 1993g, obr. 2:68; 1996d, ryc. 2:122; 2000d, obr. 3, 11.

SONDA 1180

AKCE 1987; PÚPP, M. Bureš – Z. Dragoun, *popsal* Z. Dragoun, *pův. znač.* výkop VI; inženýrské sítě; vertikální řez.

LOK. Praha 1 - Staré Město, Staroměstské nám. (před čp. 551–552) ppč. 1090.

PIAN P/1; 1000 270; n.v. -/-/191,60; koor. 742767:43043 742767:43040 742764:43040 742764:43043.

LIT. hlášení - ; zpráva - ; NZ - ; BZO Bureš – Dragoun, Z. 1989; PSH - ; dále Bureš – Dragoun 1991, 280, obr. na s. 269:VI; Hrdlička 1993g, obr. 2:69; 1996d, ryc. 2:123; 2000d, obr. 3.

SONDA 1181

AKCE 1987; PÚPP, M. Bureš – Z. Dragoun, *popsal* Z. Dragoun, *pův. znač.* výkop VII; inženýrské sítě; vertikální řez.

LOK. Praha 1 - Staré Město, Staroměstské nám.(před čp. 481/I) ppč. 1090.

PIAN B/1; 1000 270; n.v. -/-/191,47; koor. 742842:43078.

LIT. hlášení - ; zpráva - ; NZ - ; BZO Bureš – Dragoun, Z. 1989; PSH - ; dále Bureš – Dragoun 1991; Hrdlička 1993g, obr. 2:70; 1996d, ryc. 2:124; 2000d, obr. 3.

SONDA 1182

AKCE 1987; PÚPP, Z. Dragoun, *pův. znač.* sonda 1; stavba; sondáž.

LOK. Praha 1 - Staré Město, Staroměstské nám. čp. 550/I, ppč. 541.

PIAN B/1; 1000 270; n.v. -/-/; koor. 742757:43089.

LIT. hlášení - ; zpráva - ; NZ - ; BZO Dragoun, Z. 1989ch; PSH Dragoun, Z. 1989o; dále Hrdlička 1993g, obr. 2:75; 1996d, ryc. 2:130; 2000d, obr. 3.

SONDA 1183

AKCE 1987; PÚPP, Z. Dragoun, *pův. znač.* sonda 2; stavba; sondáž.

LOK. Praha 1 - Staré Město, Staroměstské nám. čp. 550/I, ppč. 541.

PIAN P/1; 1000 270; n.v. -/-/; koor. 742772:43072 742770:43075 742768:43076 742769:43073.

LIT. hlášení - ; zpráva - ; NZ - ; BZO Dragoun, Z. 1989ch; PSH Dragoun, Z. 1989o; dále Hrdlička 1993g, obr. 2:76; 1996d, ryc. 2:131; 2000d, obr. 3.

SONDA 1184

AKCE 1987; PÚPP, Z. Dragoun, *pův. znač.* sonda 1; stavba; sondáž.

LOK. Praha 1 - Staré Město, Malé nám. čp. 459/I, ppč. 412.

PIAN P/1; 1000 270; n.v. -/-/; koor. 742932:43135 742928:43135 742928:43137 742929:43137 742929:43138 742931:43139.

LIT. hlášení - ; zpráva - ; NZ - ; BZO Dragoun, Z. 1989i; PSH Dragoun, Z. 1989l; dále Dragoun, Z. 1988b; Hrdlička 1993g, obr. 2:72; 1996a, 178, obr. 2:65; 1996d, ryc. 2:128; 2000d, obr. 3.

SONDA 1185

AKCE 1987; PÚPP, Z. Dragoun, *popsal* J. Vachuda, *pův. znač.* sonda 2; stavba; sondáž.

LOK. Praha 1 - Staré Město, Malé nám. čp. 459/I, ppč. 412.

PIAN B/1; 1000 270; n.v. 193,21/190,21/191,21; koor. 742928:43140.

LIT. hlášení - ; zpráva - ; NZ - ; BZO Dragoun, Z. 1989i; PSH Dragoun, Z. 1989l; dále Dragoun, Z. 1988b; Hrdlička 1993g, obr. 2:73; 1996a, 178, obr. 2:66; 1996d, ryc. 2:129; 2000d, obr. 3.

SONDA 1186

AKCE 1987; PÚPP, Z. Dragoun, *pův. znač.* sonda 3; stavba; sondáž.

LOK. Praha 1 - Staré Město, Malé nám. čp. 459/I, ppč. 412.

PIAN B/1; 1000 270; n.v. ?/190,30/191,70; *koor.* 742927:43146.

LIT. *hlášení* - ; *zpráva* - ; *NZ* - ; *BZO* Dragoun, Z. 1989i; *PSH* Dragoun, Z. 1989l; *dále* Dragoun, Z. 1988b; Hrdlička 1993g, obr. 2:74; 1996a, 178, obr. 2:67; 2000d, obr. 3.

SONDA 1187

AKCE 1987; FF UK, K. Nováček, *pův. znač.* plynovodní rýha; inženýrské sítě; vertikální řez.

LOK. Praha 1 - Staré Město, Dlouhá tř. (před čp. 705/I) ppč. 1019.

PIAN B/1; 1000 244; n.v. -/-/nedosaženo; *koor.* 742661:42800.

LIT. *hlášení* - ; *zpráva* - ; *NZ* Nováček 1988; *BZO* Nováček 1989; *PSH* - .

SONDA 1188

AKCE 1987; PÚPP, Z. Dragoun, *pův. znač.* výtahová šachta; stavba; sondáž.

LOK. Praha 1 - Staré Město, U Milosrdných čp. 813/I, ppč. 912.

PIAN B/1; 1000 244; n.v. 185,90/185,20/nedosaženo; *koor.* 742568:42540.

LIT. *hlášení* - ; *zpráva* - ; *NZ* - ; *BZO* Dragoun, Z. 1989j; *PSH* - .

SONDA 1189

AKCE 1987; PÚPP, Z. Dragoun, *pův. znač.* řez 1; stavba; vertikální řez.

LOK. Praha 1 - Staré Město, Národní tř. čp. 973/I, ppč. 347.

PIAN B/1; 1000 297; n.v. 193,72/188,42/188,52; *koor.* 742894:43499.

LIT. *hlášení* - ; *zpráva* - ; *NZ* - ; *BZO* Dragoun, Z. 1989k; *PSH* Dragoun, Z. 1989m.

SONDA 1190

AKCE 1987; PÚPP, Z. Dragoun, *popsal* geologové, *pův. znač.* řez 2; stavba; vertikální řez.

LOK. Praha 1 - Staré Město, Národní tř. čp. 973/I, ppč. 347.

PIAN B/1; 1000 297; n.v. 193,30/188,39/nedosaženo; *koor.* 742891:43508.

LIT. *hlášení* - ; *zpráva* - ; *NZ* - ; *BZO* Dragoun, Z. 1989k; *PSH* Dragoun, Z. 1989m.

SONDA 1191

AKCE 1987; PÚPP, *př. č. akce* 21/86/PÚPP, J. Čiháková, *pův. znač.* sonda; stavba; sondáž.

LOK. Praha 1 - Malá Strana, Josefská ul. čp. 28/III, ppč. 102.

PIAN B/1; 1000 242; n.v. 192,50/-/189,00-189,10; *koor.* 743886:42693.

LIT. *hlášení* - ; *zpráva* - ; *NZ* Čiháková 2004r; *BZO* Čiháková 1989c; *PSH* Čiháková 1989d; *dále* Čiháková a Kovář 2006; Zavřel 2001h, 16.

SONDA 1192

AKCE 1987; PÚPP, *př. č. akce* 13/87/PÚPP, M. Tryml, *pův. znač.* sonda I + řez Ia; stavba; sondáž.

LOK. Praha 1 - Malá Strana, Břetislavova ul. čp. 304/III, ppč. 24.

PIAN L/1; 1000 242; n.v. 206,50/200,80/201,70; *koor.* 744296:42785 744298:42789.

LIT. *hlášení* - ; *zpráva* - ; *NZ* - ; *BZO* Tryml 1989b; *PSH* Tryml 1989h.

SONDA 1193

AKCE 1987 + 1991; PÚPP, *př. č. akce* 7/91/PÚPP, M. Tryml, *pův. znač.* sonda II; stavba; sondáž.

LOK. Praha 1 - Malá Strana, Břetislavova ul. čp. 304/III, ppč. 24.

PIAN B/1; 1000 242; n.v. 202,60/201,00/201,60; *koor.* 744293:42785.

LIT. *hlášení* - ; *zpráva* - ; *NZ* - ; *BZO* - ; *PSH* Tryml 1989h.

SONDA 1194

AKCE 1987; PÚPP, *př. č. akce* 13/87/PÚPP, M. Tryml, *pův. znač.* sonda IV; stavba; sondáž.

LOK. Praha 1 - Malá Strana, Břetislavova ul. čp. 304/III, ppč. 24.

PIAN B/1; 1000 242; n.v. 206,50/202,10/202,90; *koor.* 744296:42793.

LIT. *hlášení* - ; *zpráva* - ; *NZ* - ; *BZO* Tryml 1989b; *PSH* Tryml 1989h.

SONDA 1195

AKCE 1987; PÚPP, *př. č. akce* 13/87/PÚPP, M. Tryml, *pův. znač.* sonda V; stavba; sondáž.

LOK. Praha 1 - Malá Strana, Břetislavova ul. čp. 304/III, ppč. 24.

PIAN L/1; 1000 242; n.v. 206,40/203,00/203,36; *koor.* 744301:42796 744302:42799.

LIT. *hlášení* - ; *zpráva* - ; *NZ* - ; *BZO* Tryml 1989b; *PSH* Tryml 1989h.

SONDA 1196

AKCE 1987; PÚPP, M. Tryml, *pův. znač.* sonda I; stavba; sondáž.

LOK. Praha 1 - Malá Strana, Břetislavova ul. čp. 305/III, ppč. 26.

PIAN B/1; 1000 242; n.v. -/-/203,4; koor. 744303:42793.
LIT. hlášení - ; zpráva - ; NZ - ; BZO Tryml 1989c; PSH Tryml 1989h.

SONDA 1197

AKCE 1987; PÚPP, M. Tryml, *pův. znač.* sonda I; stavba; vertikální řez.
LOK. Praha 1 - Malá Strana, Vlašská ul. čp. 362/III, ppč. 422.
PIAN B/1; 1000 242; n.v. -/-/205,0; koor. 744296:42856.
LIT. hlášení - ; zpráva - ; NZ - ; BZO Tryml 1989e; PSH Tryml 1989h.

SONDA 1198

AKCE 1987; PÚPP, M. Tryml, *popsal J. Vachuda, pův. znač.* řez I; inženýrské sítě; vertikální řez.
LOK. Praha 1 - Malá Strana, Vlašská ul. (před čp. 353/III) ppč. 995.
PIAN B/1; 1000 242; n.v. 208,31/205,70/206,50; koor. 744344:42823.
LIT. hlášení - ; zpráva - ; NZ - ; BZO Tryml 1989f; PSH - .

SONDA 1199

AKCE 1987; PÚPP, M. Tryml, *popsal J. Vachuda, pův. znač.* řez II; inženýrské sítě; vertikální řez.
LOK. Praha 1 - Malá Strana, Vlašská ul. (před čp. 356/III) ppč. 995.
PIAN B/1; 1000 242; n.v. 207,60/205,24/nezjištěno; koor. 744331:42823.
LIT. hlášení - ; zpráva - ; NZ - ; BZO Tryml 1989f; PSH - .

SONDA 1200

AKCE 1987; PÚPP, M. Tryml, *popsal J. Vachuda, pův. znač.* řez III; inženýrské sítě; vertikální řez.
LOK. Praha 1 - Malá Strana, Vlašská ul. (před čp. 357/III) ppč. 995.
PIAN B/1; 1000 242; n.v. 206,85/204,45/nezjištěno; koor. 744319:42823.
LIT. hlášení - ; zpráva - ; NZ - ; BZO Tryml 1989f; PSH - .

SONDA 1201

AKCE 1987; PÚPP, M. Tryml, *popsal J. Vachuda, pův. znač.* sonda 4; inženýrské sítě; vertikální řez.
LOK. Praha 1 - Malá Strana, Vlašská ul. (před čp. 362/III) ppč. 995.
PIAN B/1; 1000 242; n.v. 205,26/-/nezjištěno; koor. 744284:42824.
LIT. hlášení - ; zpráva - ; NZ - ; BZO Tryml 1989f; PSH - .

SONDA 1202

AKCE 1987; PÚPP, M. Tryml, *popsal J. Vachuda, pův. znač.* sonda 5; inženýrské sítě; vertikální řez.
LOK. Praha 1 - Malá Strana, Vlašská ul. (před čp. 363/III) ppč. 995.
PIAN B/1; 1000 242; n.v. 204,65/202,00/202,7; koor. 744276:42824.
LIT. hlášení - ; zpráva - ; NZ - ; BZO Tryml 1989f; PSH - .

SONDA 1203

AKCE 1987; PÚPP, M. Tryml, *popsal J. Vachuda, pův. znač.* sonda 6; inženýrské sítě; vertikální řez.
LOK. Praha 1 - Malá Strana, Vlašská ul. (před čp. 365/III) ppč. 995.
PIAN B/1; 1000 242; n.v. 203,42/200,80/201,32; koor. 744248:42826.
LIT. hlášení - ; zpráva - ; NZ - ; BZO Tryml 1989f; PSH - .

SONDA 1204

AKCE 1987; PÚPP, M. Tryml, *popsal J. Vachuda, pův. znač.* sonda 7; inženýrské sítě; vertikální řez.
LOK. Praha 1 - Malá Strana, Vlašská ul. (před čp. 364/III) ppč. 995.
PIAN B/1; 1000 242; n.v. 204,12/201,54/202,10; koor. 744262:42826.
LIT. hlášení - ; zpráva - ; NZ - ; BZO Tryml 1989f; PSH - .

SONDA 1205

AKCE 1987; PÚPP, M. Tryml, *popsal J. Vachuda, pův. znač.* řez VIII; inženýrské sítě; vertikální řez.
LOK. Praha 1 - Malá Strana, Vlašská ul. (před čp. 352/III) ppč. 995.
PIAN B/1; 1000 242; n.v. 208,80/203,47/nedosaženo; koor. 744352:42825.
LIT. hlášení - ; zpráva - ; NZ - ; BZO Tryml 1989f; PSH - .

SONDA 1206

AKCE 1987; PÚPP, M. Tryml, *popsal J. Vachuda, pův. znač.* řez IX; inženýrské sítě; vertikální řez.
LOK. Praha 1 - Malá Strana, Vlašská ul. (před čp. 359/III) ppč. 995.
PIAN B/1; 1000 242; n.v. 206,38/203,78/?; koor. 744305:42823.
LIT. hlášení - ; zpráva - ; NZ - ; BZO Tryml 1989f; PSH - .

SONDA 1207

AKCE 1987; PÚPP, *př. č. akce 4/87/PÚPP*, M. Tryml, *popsal Kratochvíl, pův. znač.* řez I; stavba; vertikální řez.
LOK. Praha 1 - Malá Strana, Tržiště čp. 366/III, ppč. 411.

PIAN B/1; 1000 242; n.v. 210,00/198,10/198,50; koor. 744186:42855.
LIT. hlášení - ; zpráva - ; NZ - ; BZO Dragoun, Z. 1989c; PSH Tryml 1989ch.

SONDA 1208

AKCE 1987; PÚPP, př. č. akce 15/87/PÚPP, Z. Dragoun, popsal J. Vachuda, pův. znač. řez 1; inženýrské sítě; vertikální řez.

LOK. Praha 1 - Malá Strana, Malostranské nám. (před čp. 258/III) ppč. 993.

PIAN B/1; 1000 242; n.v. 202,16/201,10/201,56; koor. 744142:42797.

LIT. hlášení - ; zpráva - ; NZ - ; BZO Dragoun, Z. 1989b; PSH Dragoun, Z. 1989g.

SONDA 1209

AKCE 1987; PÚPP, př. č. akce 15/87/PÚPP, Z. Dragoun, popsal J. Vachuda, pův. znač. řez 2; inženýrské sítě; vertikální řez.

LOK. Praha 1 - Malá Strana, Malostranské nám. (před čp. 258/III) ppč. 993.

PIAN B/1; 1000 242; n.v. 206,13/204,23/nedosaženo; koor. 744145:42709.

LIT. hlášení - ; zpráva - ; NZ - ; BZO Dragoun, Z. 1989b; PSH Dragoun, Z. 1989g.

SONDA 1210

AKCE 1987; PÚPP, př. č. akce 15/87/PÚPP, Z. Dragoun, popsal J. Vachuda, pův. znač. řez 3; inženýrské sítě; vertikální řez.

LOK. Praha 1 - Malá Strana, Malostranské nám. (před čp. 258/III) ppč. 993.

PIAN B/1; 1000 242; n.v. 204,41/202,25/202,35; koor. 744145:42739.

LIT. hlášení - ; zpráva - ; NZ - ; BZO Dragoun, Z. 1989b; PSH Dragoun, Z. 1989g.

SONDA 1211

AKCE 1987; PÚPP, př. č. akce 15/87/PÚPP, Z. Dragoun, popsal J. Vachuda, pův. znač. řez 4; inženýrské sítě; vertikální řez.

LOK. Praha 1 - Malá Strana, Malostranské nám. (před čp. 258/III) ppč. 993.

PIAN B/1; 1000 242; n.v. 203,55/201,25/202,41; koor. 744145:42756.

LIT. hlášení - ; zpráva - ; NZ - ; BZO Dragoun, Z. 1989b; PSH Dragoun, Z. 1989g.

SONDA 1212

AKCE 1987; PÚPP, př. č. akce 15/87/PÚPP, Z. Dragoun, popsal J. Vachuda, pův. znač. řez 5; inženýrské sítě; vertikální řez.

LOK. Praha 1 - Malá Strana, Malostranské nám. (před čp. 258/III) ppč. 993.

PIAN B/1; 1000 242; n.v. 203,21-203,27/201,57/202,54; koor. 744143:42762.

LIT. hlášení - ; zpráva - ; NZ - ; BZO Dragoun, Z. 1989b; PSH Dragoun, Z. 1989g.

SONDA 1213

AKCE 1987; PÚPP, př. č. akce 6/87/PÚPP, J. Zavřel, pův. znač. sektor A; stavba; sondáž.

LOK. Praha 1 - Malá Strana, Újezd čp. 450/III, ppč. 314.

PIAN B/1; 1000 268; n.v. 190,61/186,00/186,84; koor. 743913:43275.

LIT. hlášení - ; zpráva - ; NZ - ; BZO Zavřel 1989a; PSH Zavřel 1989b; dále Tryml – Zavřel 1992, 118 sq., obr. na s. 115:O.

SONDA 1214

AKCE 1987; PÚPP, př. č. akce 6/87/PÚPP, J. Zavřel, popsal Z. Dragoun, pův. znač. sektor B; stavba; sondáž.

LOK. Praha 1 - Malá Strana, Újezd čp. 450/III, ppč. 314.

PIAN B/1; 1000 268; n.v. 190,61/186,00/186,80; koor. 743913:43280.

LIT. hlášení - ; zpráva - ; NZ - ; BZO Zavřel 1989a; PSH Zavřel 1989b; dále Tryml – Zavřel 1992, 118 sq., obr. na s. 115:O.

SONDA 1215

AKCE 1987; PÚPP, př. č. akce 6/87/PÚPP, J. Zavřel, pův. znač. sektor C; stavba; sondáž.

LOK. Praha 1 - Malá Strana, Újezd čp. 450/III, ppč. 314.

PIAN P/1; 1000 268; n.v. -/-/nedosaženo; koor. 743923:43279 743915:43278 743915:43274 743909:43273 743908:43286 743914:43286 743914:43282 743922:43283.

LIT. hlášení - ; zpráva - ; NZ - ; BZO Zavřel 1989a; PSH Zavřel 1989b.

SONDA 1216

AKCE 1987; PÚPP, M. Tryml – J. Zavřel, pův. znač. řez 1; inženýrské sítě; vertikální řez; lidské kosti.

LOK. Praha 1 - Malá Strana, Karmelitská ul. čp. 389/III, ppč. 374.

PIAN B/1; 1000 268; n.v. -/-/191,2; koor. 744070:43137.

LIT. hlášení - ; zpráva - ; NZ Tryml 2006e (nedostupná); BZO Tryml – Zavřel 1989a; PSH Tryml – Zavřel 1989b; dále Tryml – Zavřel 1992, 118, obr. na s. 115:N.

SONDA 1217

AKCE 1987; PÚPP, M. Tryml – J. Zavřel, *pův. znač.* řez 2; inženýrské sítě; vertikální řez; lidské kosti.

LOK. Praha 1 - Malá Strana, Karmelitská ul. čp. 528/III, ppč. 380.

PIAN B/1; 1000 268; *n.v.* -/-/191,5; *koor.* 744071:43130.

LIT. *hlášení* - ; *zpráva* - ; NZ Tryml 2006e (nedostupná); BZO Tryml – Zavřel 1989a; PSH Tryml – Zavřel 1989b; *dále* Tryml – Zavřel 1992, 118, obr. na s. 115:N.

SONDA 1218

AKCE 1987; PÚPP, M. Tryml – J. Zavřel, *pův. znač.* řez 3; inženýrské sítě; vertikální řez.

LOK. Praha 1 - Malá Strana, Karmelitská ul. čp. 528/III, ppč. 380.

PIAN B/1; 1000 268; *n.v.* -/-/191,8; *koor.* 744072:43124.

LIT. *hlášení* - ; *zpráva* - ; NZ Tryml 2006e (nedostupná); BZO Tryml – Zavřel 1989a; PSH Tryml – Zavřel 1989b; *dále* Tryml – Zavřel 1992, 118, obr. na s. 115:N.

SONDA 1219

AKCE 1987; PÚPP, Z. Dragoun, *pův. znač.* sonda I; stavba; vertikální řez/sondáž.

LOK. Praha 1 - Malá Strana, Jánský vršek čp. 328/III, ppč. 444.

PIAN B/1; 1000 241; *n.v.* -/-/208,7; *koor.* 744399:42805.

LIT. *hlášení* - ; *zpráva* - ; NZ - ; BZO Dragoun, Z. 1989d; PSH - .

SONDA 1220

AKCE 1986; PÚPP, př. č. *akce* 1/87/PÚPP, Z. Dragoun, *pův. znač.* plocha 1; stavba; sondáž.

LOK. Praha 1 - Malá Strana, Šporkova ul. čp. 322/III, ppč. 455.

PIAN P/1; 1000 241; *n.v.* 216,03/214,15/214,61; *koor.* 744457:42738 744453:42738 744453:42742 744457:42742.

LIT. *hlášení* - ; *zpráva* - ; NZ - ; BZO Dragoun, Z. 1989e; PSH Dragoun, Z. 1988e; *dále* Dragoun, Z. 1986c; 1988a; Lutovský – Smejtek a kol. 2005, 926.

SONDA 1221

AKCE 1986–1987; PÚPP, př. č. *akce* 1/87/PÚPP, Z. Dragoun, *pův. znač.* plocha 2; stavba; sondáž.

LOK. Praha 1 - Malá Strana, Jánský vršek čp. 323/III, ppč. 457.

PIAN P/1; 1000 241; *n.v.* 218,65–217,18/213,68/215,25–214,21; *koor.* 744452:42732 744446:42731 744446:42736 744443:42736 744443:42743 744448:42744 744452:42744.

LIT. *hlášení* - ; *zpráva* - ; NZ - ; BZO Dragoun, Z. 1989e; PSH Dragoun, Z. 1988e; 1989f; *dále* Dragoun, Z. 1986c; 1988a; Lutovský – Smejtek a kol. 2005, 926.

SONDA 1222

AKCE 1987; PÚPP, př. č. *akce* 19/87/PÚPP, M. Tryml, *pův. znač.* řez 1; inženýrské sítě; vertikální řez.

LOK. Praha 1 - Hradčany, Loretská ul. (před čp. 104/IV) ppč. 734.

PIAN B/1; 1000 241; *n.v.* 274,14/272,64/272,76; *koor.* 744851:42628.

LIT. *hlášení* - ; *zpráva* - ; NZ - ; BZO Tryml 1989a; PSH - .

SONDA 1223

AKCE 1987; PÚPP, př. č. *akce* 19/87/PÚPP, M. Tryml, *pův. znač.* řez 2; inženýrské sítě; vertikální řez.

LOK. Praha 1 - Hradčany, Loretská ul. (před čp. 104/IV) ppč. 734.

PIAN B/1; 1000 241; *n.v.* 274,02/271,78/272,42; *koor.* 744850:42637.

LIT. *hlášení* - ; *zpráva* - ; NZ - ; BZO Tryml 1989a; PSH - .

SONDA 1224

AKCE 1987; PÚPP, př. č. *akce* 3/87/PÚPP, J. Čiháková; stavba; plošný odkryv.

LOK. Praha 1 - Hradčany, Hradčanské nám. čp. 185/IV, ppč. 120.

PIAN P/1; 1000 241; *n.v.* 261,50/258,60/260,80; *koor.* 744543:42583 744530:42582 744530:42593 744543:42594.

LIT. *hlášení* - ; *zpráva* - ; NZ Čiháková 1987c; BZO Čiháková 1989a; PSH Čiháková 1989b; *dále* Lutovský a Smejtek a kol. 2005, 916; Tomková 2000a, 12.

SONDA 1225

AKCE 1987; PÚPP, př. č. *akce* 22/86/PÚPP, J. Čiháková, *pův. znač.* řez 3; stavba; vertikální řez.

LOK. Praha 1 - Hradčany, Hradčanské nám. čp. 185/IV, ppč. 120.

PIAN L/1; 1000 241; *n.v.* 261,50/259,20/260,40; *koor.* 744544:42595 744530:42594 744530:42596 744544:42597.

LIT. *hlášení* - ; *zpráva* - ; NZ Čiháková 1987c; BZO Čiháková 1989a; PSH Čiháková 1989b; *dále* Zavřel 2001h, 9.

SONDA 1226

- AKCE** 1987; PÚPP, př. č. akce 22/86/PÚPP, J. Čiháková, *pův. znač.* řezy 1–2; stavba; vertikální řez.
LOK. Praha 1 - Hradčany, Hradčanské nám. čp. 185/IV, ppč. 120.
PIAN L/1; 1000 241; n.v. 261,50/258,10/259,30; koor. 744531:42581 744528:42581 744527:42598
744519:42606 744520:42607 744528:42599 744533:42604 744542:42609 744543:42608 744533:42603
744530:42598.
LIT. *hlášení* - ; *zpráva* - ; NZ Čiháková 1987c; BZO Čiháková 1989a; PSH Čiháková 1989b; *dále* Zavřel
2001h, 9.

SONDA 1227

- AKCE** 1987; PÚPP, M. Tryml, *pův. znač.* sonda I; stavba; vertikální řez.
LOK. Praha 1 - Malá Strana, Břetislavova ul. čp. 307/III, ppč. 30.
PIAN B/1; 1000 242; n.v. -/-/-; koor. 744331:42779.
LIT. *hlášení* - ; *zpráva* - ; NZ - ; BZO - ; PSH - .

SONDA 1228

- AKCE** 1987; ARÚ, Z. Smetánka; stavba; sondáž; lidské kosti.
LOK. Praha 1 - Hradčany, Lumbeho zahrada ppč. 423.
PIAN P/1; 1000 213; n.v. -/-/252,30–252,20; koor. 744532:42237 744489:42235 744489:42239 744532:42241.
LIT. *hlášení* Z. Smetánka, čj. 3795/87/ARÚ; *zpráva* - ; NZ - ; BZO Smetánka et al. 1989d; PSH Smetánka a
Frolík 1989; *dále* Frolík – Boháčová 1992b, 78; Smetánka 1992a.

SONDA 1229

- AKCE** 1987; ARÚ, I. Boháčová, *pův. znač.* sonda 1; inženýrské sítě; sondáž.
LOK. Praha 1 - Hradčany, U Prašného mostu, Jízdárenský dvůr ppč. 433.
PIAN L/1; 1000 213; n.v. 260,46/259,10/259,89–259,66; koor. 744378:42229 744376:42229 744376:42234
744378:42234.
LIT. *hlášení* I. Boháčová, čj. 3569/87/ARÚ; *zpráva* - ; NZ - ; BZO Boháčová et al. 1989w; PSH Boháčová
1989d.

SONDA 1230

- AKCE** 1987; ARÚ, I. Boháčová, *pův. znač.* sonda 2; inženýrské sítě; sondáž.
LOK. Praha 1 - Hradčany, U Prašného mostu, Jízdárenský dvůr ppč. 433.
PIAN L/1; 1000 213; n.v. 260,34/259,24/259,92; koor. 744417:42232 744416:42232 744416:42236
744417:42236.
LIT. *hlášení* I. Boháčová, čj. 3569/87/ARÚ; *zpráva* - ; NZ - ; BZO Boháčová et al. 1989w; PSH Boháčová
1989d.

SONDA 1231

- AKCE** 1987; ARÚ, I. Boháčová, *pův. znač.* sonda 3; inženýrské sítě; sondáž.
LOK. Praha 1 - Hradčany, U Prašného mostu, Jízdárenský dvůr ppč. 433.
PIAN L/1; 1000 213; n.v. 260,26/-/259,66–259,60; koor. 744395:42230 744394:42230 744394:42235
744395:42235.
LIT. *hlášení* I. Boháčová, čj. 3569/87/ARÚ; *zpráva* - ; NZ - ; BZO Boháčová et al. 1989w; PSH Boháčová
1989d.

SONDA 1232

- AKCE** 1987; ARÚ, J. Frolík, *popsal* I. Boháčová, K. Tomková, J. Žegklitz, *pův. znač.* Q 34–38, Q 41–45;
inženýrské sítě; plošný odkryv.
LOK. Praha 1 - Hradčany, Hrad, Jiřské náměstí ppč. 81.
PIAN P/1; 1000 214; n.v. 256,50–256,02/252,14/255,91–254,86; koor. 744118:42413 744118:42411 744109:
42409 744105:42431 744111:42432 744116:42422.
LIT. *hlášení* J. Frolík, čj. 2496/87/ARÚ; *zpráva* - ; NZ Dubská 2001; BZO Boháčová et al. 1989p; Dubská
2003b; PSH Frolík 1989a; *dále* Boháčová – Frolík – Žegklitz 1989.

SONDA 1233

- AKCE** 1987; ARÚ, J. Frolík – J. Žegklitz, *popsal* J. Frolík, J. Žegklitz, *pův. znač.* sonda I; stavba; sondáž.
LOK. Praha 1 - Hradčany, Hrad, Jiřská ul. čp. 2/IV, ppč. 13.
PIAN B/1; 1000 214; n.v. 248,29/246,87/nedosaženo; koor. 743968:42403.
LIT. *hlášení* J. Žegklitz, čj. 3869/87/ARÚ; *zpráva* - ; NZ - ; BZO Smetánka et al. 1989b; PSH Žegklitz 1989a.

SONDA 1234

- AKCE** 1987; ARÚ, J. Frolík, *pův. znač.* sonda I; inženýrské sítě; sondáž.
LOK. Praha 1 - Hradčany, Hrad, křídlo mezi I. a IV. nádvořím ppč. 1.

- PIAN** L/1; 1000 241; n.v. 257,98/256,94/257,03; koor. 744413:42505 744409:42502 744408:42503 744411:42504 744410:42505 744411:42506 744411:42507 744411:42508 744412:42506 744412:42507.
- LIT.** hlášení - ; zpráva - ; NZ - ; BZO Boháčová et al. 1989r; PSH Frolík 1989d; dále Frolík 1997k.
- SONDA 1235**
- AKCE** 1987; ARÚ, J. Frolík, *pův. znač.* sonda Iv, Z řez; inženýrské sítě; vertikální řez.
- LOK.** Praha 1 - Hradčany, Hrad, křídlo mezi I. a IV. nádvořím ppč. 1.
- PIAN** L/1; 1000 241; n.v. 257,97/256,83/257,17–256,89; koor. 744409:42504 744408:42507.
- LIT.** hlášení - ; zpráva - ; NZ - ; BZO Boháčová et al. 1989r; PSH Frolík 1989d; dále Frolík 1997k.
- SONDA 1236**
- AKCE** 1987; ARÚ, J. Frolík, *pův. znač.* sonda IIv, J řez; inženýrské sítě; vertikální řez.
- LOK.** Praha 1 - Hradčany, Hrad, křídlo mezi I. a IV. nádvořím ppč. 1.
- PIAN** L/1; 1000 241; n.v. 258,05/256,90/257,29–257,13; koor. 744408:42503 744401:42500.
- LIT.** hlášení - ; zpráva - ; NZ - ; BZO Boháčová et al. 1989r; PSH Frolík 1989d; dále Frolík 1997k.
- SONDA 1237**
- AKCE** 1987; ARÚ, J. Frolík, *pův. znač.* sonda III; inženýrské sítě; sondáž.
- LOK.** Praha 1 - Hradčany, Hrad, křídlo mezi I. a IV. nádvořím ppč. 1.
- PIAN** B/1; 1000 241; n.v. 257,96/256,72/256,19–256,12; koor. 744408:42508.
- LIT.** hlášení - ; zpráva - ; NZ - ; BZO Boháčová et al. 1989r; PSH Frolík 1989d; dále Frolík 1997k.
- SONDA 1238**
- AKCE** 1987; ARÚ, J. Frolík, *pův. znač.* sonda IV; inženýrské sítě; sondáž; anal. palyn.
- LOK.** Praha 1 - Hradčany, Hrad, křídlo mezi I. a IV. nádvořím ppč. 1.
- PIAN** B/1; 1000 213; n.v. 257,94/255,92/256,84; koor. 744394:42497.
- LIT.** hlášení - ; posudky Břizová 1997; zpráva - ; NZ - ; BZO Boháčová et al. 1989r; PSH Frolík 1989d; dále Frolík 1997k.
- SONDA 1239**
- AKCE** 1987; ARÚ, J. Frolík, *pův. znač.* sonda IVv, řez Y; inženýrské sítě; vertikální řez.
- LOK.** Praha 1 - Hradčany, Hrad, křídlo mezi I. a IV. nádvořím ppč. 1.
- PIAN** L/1; 1000 213; n.v. 258,02/257,20/nedosaženo; koor. 744398:42499 744395:42498.
- LIT.** hlášení - ; zpráva - ; NZ - ; BZO Boháčová et al. 1989r; PSH Frolík 1989d; dále Frolík 1997k.
- SONDA 1240**
- AKCE** 1987; ARÚ, J. Frolík, *pův. znač.* sonda V; inženýrské sítě; sondáž.
- LOK.** Praha 1 - Hradčany, Hrad, křídlo mezi I. a IV. nádvořím ppč. 1.
- PIAN** L/1; 1000 241; n.v. 258,05–257,74/256,74/257,45–256,90; koor. 744404:42504 744401:42511 744404:42512.
- LIT.** hlášení - ; zpráva - ; NZ - ; BZO Boháčová et al. 1989r; PSH Frolík 1989d; dále Frolík 1997k.
- SONDA 1241**
- AKCE** 1987; ARÚ, J. Frolík, *pův. znač.* sonda Vv, řez IV; inženýrské sítě; vertikální řez.
- LOK.** Praha 1 - Hradčany, Hrad, křídlo mezi I. a IV. nádvořím ppč. 1.
- PIAN** B/1; 1000 241; n.v. 258,02/256,96/257,34–256,96; koor. 744403:42504.
- LIT.** hlášení - ; zpráva - ; NZ - ; BZO Boháčová et al. 1989r; PSH Frolík 1989d; dále Frolík 1997k.
- SONDA 1242**
- AKCE** 1987; ARÚ, J. Frolík, *pův. znač.* sonda VI; inženýrské sítě; sondáž.
- LOK.** Praha 1 - Hradčany, Hrad, křídlo mezi I. a IV. nádvořím ppč. 1.
- PIAN** L/1; 1000 241; n.v. 257,99–257,86/256,20/256,26; koor. 744410:42514 744408:42513 744407:42516 744409:42517.
- LIT.** hlášení - ; zpráva - ; NZ - ; BZO Boháčová et al. 1989r; PSH Frolík 1989d; dále Frolík 1997k.
- SONDA 1243**
- AKCE** 1987; ARÚ, J. Frolík, *pův. znač.* sonda VIv, S řez; inženýrské sítě; vertikální řez.
- LOK.** Praha 1 - Hradčany, Hrad, křídlo mezi I. a IV. nádvořím ppč. 1.
- PIAN** B/1; 1000 241; n.v. 257,99/257,31/257,47; koor. 744405:42513.
- LIT.** hlášení - ; zpráva - ; NZ - ; BZO Boháčová et al. 1989r; PSH Frolík 1989d; dále Frolík 1997k.
- SONDA 1244**
- AKCE** 1987; ARÚ, J. Frolík, *popsal* K. Tomková, J. Žegklitz, *pův. znač.* SI; inženýrské sítě; sondáž.
- LOK.** Praha 1 - Hradčany, Hrad, J křídlo ppč. 1.

PIAN P/1; 1000 242; n.v. 252,35/251,43/nedosaženo; koor. 744260:42556 744254:42556 744254:42561 744260:42561.

LIT. hlášení J. Žegklitz, čj. 3870/87/ARÚ; zpráva - ; NZ - ; BZO Smetánka et al. 1989a; PSH Žegklitz 1989b.

SONDA 1245

AKCE 1987; ARÚ, J. Frolík, *popsal* K. Tomková, J. Žegklitz, *pův. znač.* II; inženýrské sítě; sondáž.

LOK. Praha 1 - Hradčany, Hrad, J křídlo ppč. 1.

PIAN P/1; 1000 242; n.v. 252,07/251,26/nedosaženo; koor. 744254:42556 744252:42556 744251:42561 744254:42561.

LIT. hlášení J. Žegklitz, čj. 3870/87/ARÚ; zpráva - ; NZ - ; BZO Smetánka et al. 1989a; PSH Žegklitz 1989b.

SONDA 1246

AKCE 1987; ARÚ, I. Boháčová, *pův. znač.* sonda I; stavba; sondáž.

LOK. Praha 1 - Hradčany, Hrad, II. nádvoří ppč. 1.

PIAN L/1; 1000 242; n.v. 250,60/249,02/250,38–249,02; koor. 744336:42534 744333:42534.

LIT. hlášení I. Boháčová, čj. 3072/87/ARÚ; zpráva - ; NZ - ; BZO Boháčová et al. 1989u; PSH Boháčová 1989ch.

SONDA 1247

AKCE 1987; ARÚ, I. Boháčová, *pův. znač.* sonda II; stavba; sondáž.

LOK. Praha 1 - Hradčany, Hrad, J křídlo ppč. 1.

PIAN B/1; 1000 242; n.v. 250,93/250,19/250,73–250,19; koor. 744306:42551.

LIT. hlášení I. Boháčová, čj. 3072/87/ARÚ; zpráva - ; NZ - ; BZO Boháčová et al. 1989u; PSH Boháčová 1989ch.

SONDA 1248

AKCE 1987; ARÚ, I. Boháčová – J. Frolík, *popsal* I. Boháčová. J. Frolík, J. Žegklitz, *pův. znač.* sonda I; stavba; sondáž.

LOK. Praha 1 - Hradčany, Hrad, S trakt, tzv. víceúčelový sál ppč. 1.

PIAN B/1; 1000 214; n.v. 255,50/-/-; koor. 744333:42421.

LIT. hlášení - ; zpráva - ; NZ - ; BZO Boháčová et al. 1989t; PSH Tomková 1989c.

SONDA 1249

AKCE 1987; ARÚ, I. Boháčová – J. Frolík, *popsal* I. Boháčová. J. Frolík, J. Žegklitz, *pův. znač.* sonda II; stavba; sondáž.

LOK. Praha 1 - Hradčany, Hrad, S trakt, tzv. víceúčelový sál ppč. 1.

PIAN L/1; 1000 214; n.v. -/-/250,10–249,60; koor. 744335:42424 744333:42424 744333:42427 744334:42426.

LIT. hlášení - ; zpráva - ; NZ - ; BZO Boháčová et al. 1989t; PSH Tomková 1989c.

SONDA 1250

AKCE 1987; ARÚ, I. Boháčová – J. Frolík, *popsal* I. Boháčová. J. Frolík, J. Žegklitz, *pův. znač.* sonda III; stavba; sondáž.

LOK. Praha 1 - Hradčany, Hrad, S trakt, tzv. víceúčelový sál ppč. 1.

PIAN L/1; 1000 214; n.v. -/-/-; koor. 744334:42421 744333:42421 744333:42424 744335:42424.

LIT. hlášení - ; zpráva - ; NZ - ; BZO Boháčová et al. 1989t; PSH - .

SONDA 1251

AKCE 1987; ARÚ, I. Boháčová, *pův. znač.* řez; inženýrské sítě; vertikální řez.

LOK. Praha 1 - Hradčany, Hrad, II. nádvoří ppč. 1.

PIAN B/1; 1000 214; n.v. 257,18/254,54/nedosaženo; koor. 744355:42473.

LIT. hlášení I. Boháčová, čj. 4278/87/ARÚ; zpráva - ; NZ - ; BZO Boháčová et al. 1989v; PSH - .

SONDA 1252

AKCE 1987–1988; ARÚ, J. Frolík, *popsal* I. Boháčová, J. Frolík, *pův. znač.* průkop; odborný záměr; sondáž; anal. pabot.

LOK. Praha 1 - Hradčany, Hrad, Vladislavská část Hradu ppč. 1.

PIAN L/1; 1000 214; n.v. 250,95–250,51/249,25/250,65–249,25; koor. 744157:42466 744156:42466 744155:42469 744156:42469.

LIT. hlášení I. Boháčová, čj. 1539/87, 2373/88/ARÚ; zpráva - ; NZ - ; BZO Boháčová et al. 1989l; PSH Boháčová 1991f; *dále* Boháčová 2001a; Čulíková 2001b, 303–306; Frolík – Boháčová 1992b.

SONDA 1253

AKCE 1987; ARÚ, J. Frolík, *popsal* I. Boháčová, K. Tomková, *pův. znač.* plocha F; odborný záměr; sondáž.

LOK. Praha 1 - Hradčany, Hrad, Vladislavská část Hradu ppč. 1.

- PIAN** P/1; 1000 214; n.v. 252,78–252,30/250,93/251,03–250,93; koor. 744160:42465 744154:42464 744154:42466 744159:42466.
- LIT.** hlášení I. Boháčová, čj. 1539/87/ARÚ; zpráva - ; NZ - ; BZO Boháčová et al. 1989l; PSH Boháčová 1989h.; dále Boháčová 2001a; Čulíková 2001b, 303–306.

SONDA 1254

- AKCE** 1987–1988; ARÚ, J. Frolík, *popsal* K. Tomková, I. Boháčová, J. Frolík, *pův. znač.* plocha A1; odborný záměr; sondáž.
- LOK.** Praha 1 - Hradčany, Hrad, Vladislavská část Hradu ppč. 1.
- PIAN** L/1; 1000 214; n.v. 252,78–250,79/249,25/252,90–252,35; koor. 744165:42468 744157:42467 744157:42468 744166:42470.
- LIT.** hlášení I. Boháčová, čj. 1908/87, 2262/87/ARÚ; K. Tomková, čj. 3510/87/ARÚ; zpráva - ; NZ - ; BZO Boháčová et al. 1989l; PSH Boháčová 1991f; dále Boháčová 2001a; Čulíková 2001b, 303–306.

SONDA 1255

- AKCE** 1987; ARÚ, J. Frolík, *popsal* I. Boháčová, *pův. znač.* V řez; inženýrské sítě; vertikální řez.
- LOK.** Praha 1 - Hradčany, Hrad, Jiřské nám. (před čp. 36/IV) ppč. 81.
- PIAN** L/1; 1000 214; n.v. 253,94/252,35/252,90–252,35; koor. 744159:42402 744159:42439.
- LIT.** hlášení - ; zpráva - ; NZ - ; BZO Boháčová et al. 1989o; PSH Frolík 1989b; dále Boháčová 2001a; Frolík 2000a, 104; 2001a, 158.

SONDA 1256

- AKCE** 1987; ARÚ, J. Frolík, *popsal* I. Boháčová, *pův. znač.* řez I, IA; inženýrské sítě; vertikální řez.
- LOK.** Praha 1 - Hradčany, Hrad, Jiřské nám. (před čp. 36/IV) ppč. 82.
- PIAN** B/1; 1000 214; n.v. 254,43–254,05/252,38/253,11–252,97; koor. 744161:42398.
- LIT.** hlášení - ; zpráva - ; NZ - ; BZO Boháčová et al. 1989o; PSH Frolík 1989b; dále Boháčová 2001a; Frolík 2000a, 104; 2001a, 158.

SONDA 1257

- AKCE** 1987; ARÚ, J. Frolík, *pův. znač.* V řez; stavba; vertikální řez.
- LOK.** Praha 1 - Hradčany, Hrad, Jiřské nám. čp. 34/IV, ppč. 80.
- PIAN** L/1; 1000 214; n.v. 254,04(sklep)/-/253,08–253,89; koor. 744117:42397 744116:42402.
- LIT.** hlášení J. Frolík, čj. 3652/87/ARÚ; zpráva - ; NZ - ; BZO Boháčová et al. 1989s; PSH Frolík 1989c.

SONDA 1258

- AKCE** 1987; ARÚ, K. Tomková, *pův. znač.* J řez; inženýrské sítě; vertikální řez.
- LOK.** Praha 1 - Hradčany, Hrad, východně od Černé věže ppč. 26.
- PIAN** B/1; 1000 214; n.v. 243,00–242,92/241,76/242,92–242,92; koor. 743885:42374.
- LIT.** hlášení K. Tomková, čj. 1911/87/ARÚ; zpráva - ; NZ - ; BZO - ; PSH - .

SONDA 1259

- AKCE** 1987; ARÚ, J. Frolík, *popsal* I. Boháčová, *pův. znač.* řez I; inženýrské sítě; vertikální řez.
- LOK.** Praha 1 - Hradčany, Rajská zahrada (Hradní příkop) ppč. 7.
- PIAN** B/1; 1000 242; n.v. 245,80/-/244,55–242,42; koor. 744183:42526.
- LIT.** hlášení I. Boháčová, čj. 1910/87/ARÚ; zpráva - ; NZ - ; BZO Boháčová et al. 1989n; PSH Boháčová 1989e; dále Frolík 2000a, 311, pozn. 28; 2001a, 159, pozn. 27; Herichová 1996, 342.

SONDA 1260

- AKCE** 1987; ARÚ, J. Frolík, *popsal* I. Boháčová, *pův. znač.* řez II; inženýrské sítě; vertikální řez.
- LOK.** Praha 1 - Hradčany, Rajská zahrada (Hradní příkop) ppč. 7.
- PIAN** B/1; 1000 242; n.v. 245,56/242,32/243,58–242,64; koor. 744189:42519.
- LIT.** hlášení I. Boháčová, čj. 1910/87/ARÚ; zpráva - ; NZ - ; BZO Boháčová et al. 1989n; PSH Boháčová 1989e.

SONDA 1261

- AKCE** 1987; ARÚ, J. Frolík, *popsal* I. Boháčová, *pův. znač.* bod A; inženýrské sítě; vertikální řez.
- LOK.** Praha 1 - Hradčany, Rajská zahrada (Hradní příkop) ppč. 7.
- PIAN** B/1; 1000 242; n.v. -/244,99; koor. 744188:42523.
- LIT.** hlášení I. Boháčová, čj. 1910/87/ARÚ; zpráva - ; NZ - ; BZO Boháčová et al. 1989n; PSH Boháčová 1989e.

SONDA 1262

- AKCE** 1987–1988; ARÚ, I. Boháčová – J. Frolík, *popsal* I. Boháčová, J. Frolík; stavba; sondáž; anal. pabot; lidské kosti.
- LOK.** Praha 1 - Hradčany, Hrad, Ludvíkovo křídlo ppč. 1.

- PIAN** P/1; 1000 242 (214); n.v. 240,90–240,60/238,30/240,54–238,30; koor. 744167:42498 744161:42497 744159:42505 744165:42506.
- LIT.** hlášení I. Boháčová, čj. 3799/87, 697/88/ARÚ; zpráva - ; NZ - ; BZO Boháčová – Frolík 1992a; Boháčová et al. 1989m; PSH Boháčová 1988f; 1989g; 1991e; dále Čulíková 2001b, 306 sq.; Frolík – Boháčová 1992b, 78 sq.

SONDA 1263

- AKCE** 1987; ARÚ, J. Frolík, *pův. znač.* sonda I; inženýrské sítě; orientační zjištění.
- LOK.** Praha 1 - Hradčany, U Prašného mostu ppč. 754/2.
- PIAN** P/1; 1000 214; n.v. 257,56–257,32/255,08/255,38–255,18; koor. 744354:42299 744346:42299 744346:42319 744354:42319.
- LIT.** hlášení - ; zpráva - ; NZ - ; BZO Smetánka et al. 1989c; PSH Boháčová 1989f.

SONDA 1264

- AKCE** 1987; ARÚ, J. Frolík, *pův. znač.* sonda II; inženýrské sítě; vertikální řez.
- LOK.** Praha 1 - Hradčany, U Prašného mostu ppč. 754/2.
- PIAN** P/1; 1000 214; n.v. 257,56–257,32/255,08/255,38–255,18; koor. 744357:42329 744348:42329 744348:42350 744357:42350.
- LIT.** hlášení J. Frolík, čj. 3564/87/ARÚ; zpráva - ; NZ - ; BZO Smetánka et al. 1989c; PSH Boháčová 1989f.

SONDA 1265

- AKCE** 1987; ARÚ, I. Boháčová; inženýrské sítě; vertikální řez.
- LOK.** Praha 1 - Hradčany, Jelení ul. ppč. 440.
- PIAN** L/3; 1000 213; n.v. -/-/-; koor. 744610:42136.
- LIT.** hlášení - ; zpráva - ; NZ - ; BZO Boháčová 1989a; PSH - .

SONDA 1266

- AKCE** 1987; ARÚ, I. Boháčová, *pův. znač.* řez (V–Z); inženýrské sítě; vertikální řez; br.une.
- LOK.** Praha 1 - Hradčany, Jelení ul. (před čp. 195/IV) ppč. 752.
- PIAN** L/1; 1000 213; n.v. 269,86/267,90/268,86; koor. 744848:42137 744813:42136.
- LIT.** hlášení I. Boháčová, čj. 3570/87/ARÚ; zpráva - ; NZ - ; BZO Boháčová 1989a; PSH Boháčová 1989b; dále Lutovský – Smejtek a kol 2005, 435.

SONDA 1267

- AKCE** 1987; PÚPP, př. č. akce 2/87/PÚPP, M. Tryml, *popsal* J. Zavřel, *pův. znač.* řez 1; inženýrské sítě; vertikální řez.
- LOK.** Praha 1 - Malá Strana, Tržiště čp. 301/III, ppč. 11.
- PIAN** B/1; 1000 242; n.v. -/-/-; koor. 744072:42872.
- LIT.** hlášení - ; zpráva - ; NZ - ; BZO - ; PSH - .

SONDA 1268

- AKCE** 1987; PÚPP, př. č. akce 2/87/PÚPP, M. Tryml, *popsal* J. Zavřel, *pův. znač.* řez 2; inženýrské sítě; vertikální řez.
- LOK.** Praha 1 - Malá Strana, Tržiště (před čp. 301/III) ppč. 994.
- PIAN** B/1; 1000 242; n.v. -/-/-; koor. 744072:42874.
- LIT.** hlášení - ; zpráva - ; NZ - ; BZO - ; PSH - .

SONDA 1269

- AKCE** 1987; PÚPP, př. č. akce 2/87/PÚPP, M. Tryml, *popsal* J. Zavřel, *pův. znač.* řez 3; inženýrské sítě; vertikální řez.
- LOK.** Praha 1 - Malá Strana, Karmelitská (před ústím Tržiště) ppč. 1050.
- PIAN** B/1; 1000 242; n.v. -/-/-; koor. 744072:42877.
- LIT.** hlášení - ; zpráva - ; NZ - ; BZO - ; PSH - ; dále Zavřel 2001, 18.

SONDA 1270

- AKCE** 1988; PÚPP, př. č. akce 3/88/PÚPP, J. Zavřel – J. Čiháková, *pův. znač.* řez 1; stavba; vertikální řez.
- LOK.** Praha 1 - Hradčany, Hradčanské nám. čp. 184/IV, ppč. 124.
- PIAN** B/1; 1000 241; n.v. 206,5/-/202,00; koor. 744600:42606.
- LIT.** hlášení - ; zpráva - ; NZ - ; BZO Čiháková – Zavřel 1995a; PSH Zavřel – Čiháková 1991a.

SONDA 1271

- AKCE** 1988; PÚPP, př. č. akce 3/88/PÚPP, J. Zavřel – J. Čiháková, *pův. znač.* řez 2; stavba; vertikální řez.
- LOK.** Praha 1 - Hradčany, Hradčanské nám. čp. 184/IV, ppč. 124.
- PIAN** L/1; 1000 241; n.v. -/-/202,8; koor. 744605:42605 744599:42604.
- LIT.** hlášení - ; zpráva - ; NZ - ; BZO Čiháková – Zavřel 1995a; PSH Zavřel – Čiháková 1991a.

SONDA 1272

AKCE 1988; PÚPP, př. č. akce 3/88/PÚPP, J. Zavřel – J. Čiháková, pův. znač. řez 3; stavba; vertikální řez.
LOK. Praha 1 - Hradčany, Hradčanské nám. čp. 184/IV, ppč. 124.
PIAN B/1; 1000 241; n.v. -/-/203,9; koor. 744595:42609.
LIT. hlášení - ; zpráva - ; NZ - ; BZO Čiháková – Zavřel 1995a; PSH Zavřel – Čiháková 1991a.

SONDA 1273

AKCE 1988; PÚPP, př. č. akce 3/88/PÚPP, J. Zavřel – J. Čiháková, pův. znač. řez 4; stavba; vertikální řez.
LOK. Praha 1 - Hradčany, Hradčanské nám. čp. 184/IV, ppč. 124.
PIAN L/1; 1000 241; n.v. -/-/203,9; koor. 744597:42600 744596:42603.
LIT. hlášení - ; zpráva - ; NZ - ; BZO Čiháková – Zavřel 1995a; PSH Zavřel – Čiháková 1991a.

SONDA 1274

AKCE 1988; ARÚ, I. Boháčová, pův. znač. sonda S1; stavba; sondáž.
LOK. Praha 1 - Hradčany, Hradčanské nám. čp. 186/IV, ppč. 114.
PIAN B/1; 1000 241; n.v. 259,75/259,16/259,30–259,16; koor. 744462:42577.
LIT hlášení I. Boháčová, čj. 3268/88/ARÚ ; zpráva - ; NZ - ; BZO - ; PSH - ; dále Lutovský – Smejtek a kol. 2005, 916; Tomková 2000a, 12.

SONDA 1275

AKCE 1988; PÚPP, př. č. akce 6/88/PÚPP, Z. Dragoun, pův. znač. sonda; stavba; sondáž.
LOK. Praha 1 - Malá Strana, Jánský vršek čp. 323/III, ppč. 457.
PIAN P/1; 1000 241; n.v. 217,47/-/213,71; koor. 744443:42740 744440:42740 744440:42743 744443:42743.
LIT. hlášení Z. Dragoun, čj. 300/89/ARÚ; zpráva - ; NZ - ; BZO Dragoun, Z. 1992a; PSH Dragoun, Z. 1991b; dále Dragoun, Z. 1986c; 1988a.

SONDA 1276

AKCE 1988; PÚPP, př. č. akce 13/87/PÚPP, M. Tryml, pův. znač. sonda VI; stavba; sondáž.
LOK. Praha 1 - Malá Strana, Břetislavova ul. čp. 304/III, ppč. 24.
PIAN L/1; 1000 242; n.v. 206,42/201,85/202,00; koor. 744294:42790 744293:42788.
LIT. hlášení - ; zpráva - ; NZ - ; BZO - ; PSH Tryml 1991.

SONDA 1277

AKCE 1988; PÚPP, př. č. akce 13/87/PÚPP, M. Tryml, pův. znač. řez VII; stavba; vertikální řez.
LOK. Praha 1 - Malá Strana, Břetislavova ul. čp. 304/III, ppč. 24.
PIAN B/1; 1000 242; n.v. 206,56/201,70/nedosaženo; koor. 744291:42794.
LIT. hlášení M. Tryml, čj. 304/89/ARÚ; zpráva - ; NZ - ; BZO - ; PSH Tryml 1991.

SONDA 1278

AKCE 1988; PÚPP, př. č. akce 13/87/PÚPP, M. Tryml, pův. znač. řez VIII; stavba; vertikální řez.
LOK. Praha 1 - Malá Strana, Břetislavova ul. čp. 304/III, ppč. 24.
PIAN B/1; 1000 242; n.v. -/-/203,02; koor. 744299:42792.
LIT. hlášení M. Tryml, čj. 304/89/ARÚ; zpráva - ; NZ - ; BZO - ; PSH Tryml 1991.

SONDA 1279

AKCE 1988; PÚPP, M. Tryml, pův. znač. sonda I; stavba; vertikální řez.
LOK. Praha 1 - Malá Strana, Břetislavova ul. čp. 517/III, ppč. 37.
PIAN B/1; 1000 242; n.v. 211,52/-/205,40; koor. 744362:42758.
LIT. hlášení - ; zpráva - ; NZ - ; BZO - ; PSH Tryml 1991.

SONDA 1280

AKCE 1988; PÚPP, M. Tryml, pův. znač. sonda II; stavba; vertikální řez.
LOK. Praha 1 - Malá Strana, Břetislavova ul. čp. 517/III, ppč. 37.
PIAN B/1; 1000 242; n.v. 207,30/-/205,36; koor. 744364:42766.
LIT. hlášení M. Tryml, čj. 307/89/ARÚ; zpráva - ; NZ - ; BZO - ; PSH Tryml 1991.

SONDA 1281

AKCE 1988; PÚPP, M. Tryml, pův. znač. sonda III; stavba; vertikální řez.
LOK. Praha 1 - Malá Strana, Břetislavova ul. čp. 517/III, ppč. 37.
PIAN B/1; 1000 242; n.v. 206,89/-/205,40; koor. 744361:42772.
LIT. hlášení M. Tryml, čj. 307/89/ARÚ; zpráva - ; NZ - ; BZO - ; PSH Tryml 1991.

SONDA 1282

AKCE 1988; PÚPP, př. č. akce 4/88/PÚPP, J. Čiháková, pův. znač. sonda I; inženýrské sítě; vertikální řez.
LOK. Praha 1 - Malá Strana, Sněmovní ul. ppč. 1009.

PIAN B/1; 1000 242; n.v. 195,18/192,72/nedosaženo; koor. 743942:42563.
LIT. hlášení - ; zpráva - ; NZ - ; BZO Čiháková 1992a; PSH Čiháková 1991b; *dále* Hrdlička 2000c, obr. 1; 2000e, Abb. 258; Zavřel 2001h, 16.

SONDA 1283

AKCE 1988; PÚPP, př. č. akce 4/88/PÚPP, J. Čiháková, pův. znač. sonda II; inženýrské sítě; vertikální řez.
LOK. Praha 1 - Malá Strana, Sněmovní ul. ppč. 1009.
PIAN B/1; 1000 242; n.v. 199,66/196,78/197,30–196,86; koor. 743980:42550.
LIT. hlášení - ; posudky Břízová 1997; zpráva - ; NZ - ; BZO Čiháková 1992a; PSH Čiháková 1991b; *dále* Břízová 1998; Hrdlička 2000c, obr. 1; 2000e, Abb. 258.

SONDA 1284

AKCE 1988; PÚPP, př. č. akce 4/88/PÚPP, J. Čiháková, pův. znač. sonda III; inženýrské sítě; vertikální řez.
LOK. Praha 1 - Malá Strana, Sněmovní ul. ppč. 1009.
PIAN B/1; 1000 242; n.v. 200,45/197,28/197,86–197,60; koor. 743984:42547.
LIT. hlášení - ; zpráva - ; NZ - ; BZO Čiháková 1992a; PSH Čiháková 1991b.

SONDA 1285

AKCE 1988; PÚPP, př. č. akce 4/88/PÚPP, J. Čiháková, pův. znač. sonda IV; inženýrské sítě; vertikální řez; anal. palyn.
LOK. Praha 1 - Malá Strana, Sněmovní ul. ppč. 1009.
PIAN L/1; 1000 242; n.v. 201,82–201,20/199,20/199,80–199,60; koor. 743994:42544 743989:42545.
LIT. hlášení - ; posudky Břízová 1997; zpráva - ; NZ - ; BZO Čiháková 1992a; PSH Čiháková 1991b; *dále* Břízová 1998; Hrdlička 2000c, obr. 1; 2000e, Abb. 258.

SONDA 1286

AKCE 1988; PÚPP, př. č. akce 4/88/PÚPP, J. Čiháková, pův. znač. sonda V; inženýrské sítě; vertikální řez.
LOK. Praha 1 - Malá Strana, Sněmovní ul. ppč. 1009.
PIAN L/1; 1000 242; n.v. 201,60–200,90/199,00/199,50–199,20; koor. 743992:42545 743996:42557.
LIT. hlášení - ; zpráva - ; NZ - ; BZO Čiháková 1992a; PSH Čiháková 1991b.

SONDA 1287

AKCE 1988; PÚPP, př. č. akce 4/88/PÚPP, J. Čiháková, popsál M. Tryml, pův. znač. řez 8; inženýrské sítě; vertikální řez.
LOK. Praha 1 - Malá Strana, Sněmovní ul. ppč. 1009.
PIAN B/1; 1000 242; n.v. 200,96/199,16/199,26; koor. 744037:42676.
LIT. hlášení - ; zpráva - ; NZ - ; BZO Čiháková 1992a; PSH Čiháková 1991b.

SONDA 1288

AKCE 1988; PÚPP, př. č. akce 4/88/PÚPP, J. Čiháková, popsál M. Tryml, pův. znač. řez 9; inženýrské sítě; vertikální řez.
LOK. Praha 1 - Malá Strana, Sněmovní ul. ppč. 1009.
PIAN B/1; 1000 242; n.v. 200,82/198,70/198,94; koor. 744038:42682.
LIT. hlášení - ; zpráva - ; NZ - ; BZO Čiháková 1992a; PSH Čiháková 1991b.

SONDA 1289

AKCE 1988; PÚPP, př. č. akce 4/88/PÚPP, J. Čiháková, popsál M. Tryml, pův. znač. řez 10; inženýrské sítě; vertikální řez.
LOK. Praha 1 - Malá Strana, Sněmovní ul. ppč. 1009.
PIAN B/1; 1000 242; n.v. 200,68/198,60/nedosaženo; koor. 744040:42690.
LIT. hlášení - ; zpráva - ; NZ - ; BZO Čiháková 1992a; PSH Čiháková 1991b.

SONDA 1290

AKCE 1988; PÚPP, př. č. akce 4/88/PÚPP, J. Čiháková, pův. znač. řez 11; inženýrské sítě; vertikální řez.
LOK. Praha 1 - Malá Strana, Sněmovní ul. ppč. 1009.
PIAN B/1; 1000 242; n.v. 201,07/197,45/200,10; koor. 744041:42679.
LIT. hlášení - ; zpráva - ; NZ - ; BZO Čiháková 1992a; PSH Čiháková 1991b.

SONDA 1291

AKCE 1988; PÚPP, př. č. akce 4/88/PÚPP, J. Čiháková, pův. znač. řez 12; inženýrské sítě; vertikální řez.
LOK. Praha 1 - Malá Strana, Sněmovní ul. ppč. 1009.
PIAN B/1; 1000 242; n.v. 200,68/197,50/198,30; koor. 744006:42578.
LIT. hlášení - ; zpráva - ; NZ - ; BZO Čiháková 1992a; PSH Čiháková 1991b.

SONDA 1292

AKCE 1988; PÚPP, př. č. akce 4/88/PÚPP, J. Čiháková, pův. znač. řez 14; inženýrské sítě; vertikální řez.

LOK. Praha 1 - Malá Strana, Sněmovní ul. ppč. 1009.
PIAN B/1; 1000 242; n.v. 200,64/198,20/198,60; koor. 744000:42560.
LIT. hlášení - ; zpráva - ; NZ - ; BZO Čiháková 1992a; PSH Čiháková 1991b.

SONDA 1293

AKCE 1988; ARÚ, I. Boháčová, *pův. znač.* profil I; inženýrské sítě; vertikální řez.
LOK. Praha 1 - Malá Strana, Újezd (před čp. 426/III) ppč. 1053.
PIAN B/1; 1000 268; n.v. 194,46/192,85/193,69; koor. 744072:43427.
LIT. hlášení I. Boháčová, čj. 2440/88/ARÚ; zpráva - ; NZ Boháčová 1989c; BZO Boháčová 1992a; PSH - ;
dále Tryml – Zavřel 1992, 119, obr. na s. 115:P.

SONDA 1294

AKCE 1988; ARÚ, I. Boháčová, *pův. znač.* profil II; inženýrské sítě; vertikální řez.
LOK. Praha 1 - Malá Strana, Újezd (proti čp. 426/III) ppč. 906.
PIAN B/1; 1000 268; n.v. 194,36/193,30/193,84; koor. 744101:43425.
LIT. hlášení I. Boháčová, čj. 2440/88/ARÚ; zpráva - ; NZ Boháčová 1989c; BZO Boháčová 1992a; PSH - ;
dále Tryml – Zavřel 1992, 119, obr. na s. 115:P.

SONDA 1295

AKCE 1988–1989; PÚPP, *př. č. akce* 1/89/PÚPP, M. Tryml, *pův. znač.* sonda II; stavba; sondáž.
LOK. Praha 1 - Malá Strana, Vlašská ul. čp. 359/III, ppč. 27.
PIAN B/1; 1000 242; n.v. 207,30/203,70/205,40; koor. 744312:42808.
LIT. hlášení - ; zpráva - ; NZ - ; BZO - ; PSH Tryml 1991.

SONDA 1296

AKCE 1988; PÚPP, *př. č. akce* 1/89/PÚPP, M. Tryml, *pův. znač.* sonda III; stavba; sondáž.
LOK. Praha 1 - Malá Strana, Vlašská ul. čp. 359/III, ppč. 27.
PIAN B/1; 1000 242; n.v. 206,89/203,40/205,40; koor. 744313:42815.
LIT. hlášení - ; zpráva - ; NZ - ; BZO - ; PSH Tryml 1991.

SONDA 1297

AKCE 1988; PÚPP, *př. č. akce* 11/88/PÚPP, J. Zavřel, *pův. znač.* řez 1; inženýrské sítě; vertikální řez; lidské kosti.
LOK. Praha 1 - Malá Strana, Hellichova ul. ppč. 1054.
PIAN B/1; 1000 268; n.v. -/-/-; koor. 744110:43166.
LIT. hlášení J. Zavřel, čj. 315/89/ARÚ; zpráva - ; NZ - ; BZO - ; PSH - ; dále Tryml – Zavřel 1992, 119, obr. na s. 115:R.

SONDA 1298

AKCE 1988; MMP, V. Huml, *pův. znač.* studna; stavba; sondáž.
LOK. Praha 1 - Malá Strana, Říční ul. čp. 425/III, ppč. 327.
PIAN B/1; 1000 268; n.v. -/-/-; koor. 744025:43430.
LIT. hlášení V. Huml, čj. 956/89/ARÚ; zpráva - ; NZ - ; BZO Huml 1992a; PSH Huml 1991c; dále Havel a Kovářík 1989, 281.

SONDA 1299

AKCE 1988–1989; ARÚ, J. Frolík, *pův. znač.* Q 62 – Q 69; inženýrské sítě; plošný odkryv; anal. pabot.
LOK. Praha 1 - Hradčany, Hrad, Jiřské náměstí ppč. 81.
PIAN P/1; 1000 214; n.v. 255,68/251,02/253,45–251,02; koor. 744113:42444 744102:42443 744099:42457 744109:42459 744111:42455.
LIT. hlášení J. Frolík, čj. 4342/88/ARÚ; *posudky* Čulíková 1992; 1993; zpráva - ; NZ - ; BZO - ; PSH Frolík 1991b; dále Žegklitz 1992.

SONDA 1300

AKCE 1988; ARÚ, J. Frolík, *pův. znač.* řez II; stavba; vertikální řez.
LOK. Praha 1 - Hradčany, Hrad, Jiřské nám. čp. 34/IV, ppč. 80.
PIAN L/1; 1000 214; n.v. 253,76/252,84/nedosaženo; koor. 744116:42397 744113:42397.
LIT. hlášení J. Frolík, čj. 655/88/ARÚ; zpráva - ; NZ - ; BZO - ; PSH Frolík 1991a.

SONDA 1301

AKCE 1988; ARÚ, J. Frolík, *pův. znač.* Z řez; inženýrské sítě; vertikální řez.
LOK. Praha 1 - Hradčany, Hrad, Jiřské nám. (před čp. 34/IV) ppč. 81.
PIAN L/1; 1000 214; n.v. 256,67/254,91/nedosaženo; koor. 744125:42405 744125:42407.
LIT. hlášení J. Frolík, čj. 2326/88/ARÚ; zpráva - ; NZ - ; BZO - ; PSH - .

SONDA 1302

AKCE 1988; ARÚ, J. Frolík; stavba; sondáž.

LOK. Praha 1 - Hradčany, Hrad, Jiřské nám. čp. 34/IV, ppč. 80.

PIAN P/1; 1000 214; n.v. 253,86(sklep)/-/253,54-252,80; koor. 744111:42396 744107:42395 744105:42402 744111:42402 744111:42401 744110:42401.

LIT. hlášení J. Frolík, čj. 655/88/ARÚ; zpráva - ; NZ - ; BZO - ; PSH Frolík 1991a.

SONDA 1303

AKCE 1988; ARÚ, J. Frolík; stavba; sondáž.

LOK. Praha 1 - Hradčany, Hrad, Tereziánské křídlo ppč. 1.

PIAN B/1; 1000 242; n.v. 239,80/238,60/nedosaženo; koor. 744139:42499.

LIT. hlášení J. Frolík, čj. 656/88/ARÚ; zpráva - ; NZ - ; BZO - ; PSH Frolík 1991d.

SONDA 1304

AKCE 1988; ARÚ, J. Frolík, *popsal* J. Žegklitz, J. Frolík, I. Boháčová, *pův. znač.* sonda I; stavba; sondáž.

LOK. Praha 1 - Hradčany, zahrada býv. ústavu šlechtičen čp. 2/IV, ppč. 16.

PIAN P/1; 1000 214; n.v. 238,75/234,52/nedosaženo; koor. 743976:42434 743975:42433 743974:42434 743972:42439 743974:42439.

LIT. hlášení J. Frolík, čj. 2992/88, 4336/88/ARÚ; zpráva - ; NZ - ; BZO - ; PSH Žegklitz 1991b.

SONDA 1305

AKCE 1988; ARÚ, J. Frolík, *popsal* J. Žegklitz, J. Frolík, I. Boháčová, *pův. znač.* sonda II; stavba; sondáž.

LOK. Praha 1 - Hradčany, zahrada býv. ústavu šlechtičen čp. 2/IV, ppč. 16.

PIAN P/1; 1000 214; n.v. 239,33-239,17/234,63/nedosaženo; koor. 743992:42444 743990:42443 743989:42446 743991:42447.

LIT. hlášení J. Frolík, čj. 2992/88, 4336/88/ARÚ; zpráva - ; NZ - ; BZO - ; PSH Žegklitz 1991b.

SONDA 1306

AKCE 1988; ARÚ, J. Frolík, *pův. znač.* sonda III; stavba; sondáž.

LOK. Praha 1 - Hradčany, zahrada býv. ústavu šlechtičen čp. 2/IV, ppč. 16.

PIAN P/1; 1000 214; n.v. 239,00/236,60/nedosaženo; koor. 743962:42429 743960:42428 743958:42432 743960:42433.

LIT. hlášení J. Frolík, čj. 2992/88, 4336/88/ARÚ; zpráva - ; NZ - ; BZO - ; PSH Žegklitz 1991b.

SONDA 1307

AKCE 1988; ARÚ, J. Frolík, *pův. znač.* řez III; inženýrské sítě; vertikální řez.

LOK. Praha 1 - Hradčany, Rajská zahrada (Hradní příkop) ppč. 7.

PIAN B/1; 1000 242; n.v. 246,50/242,57/244,79-242,57; koor. 744231:42556.

LIT. hlášení J. Frolík, čj. 657/88, 4343/88/ARÚ; zpráva - ; NZ - ; BZO - ; PSH Žegklitz 1991b.

SONDA 1308

AKCE 1988; ARÚ, J. Frolík, *pův. znač.* plocha H; odborný záměr; sondáž.

LOK. Praha 1 - Hradčany, Hrad, Vladislavská část Hradu ppč. 1.

PIAN L/1; 1000 214; n.v. 252,57-253,26/251,87/252,50-251,87; koor. 744157:42460 744151:42459 744151:42460 744156:42461.

LIT. hlášení J. Frolík, čj. 2923/88/ARÚ; zpráva - ; NZ - ; BZO Frolík – Boháčová 1992a; PSH Boháčová 1991f; *dále* Frolík – Boháčová 1992b, 75.

SONDA 1309

AKCE 1988; ARÚ, J. Frolík, *pův. znač.* plocha G; odborný záměr; sondáž.

LOK. Praha 1 - Hradčany, Hrad, Vladislavská část Hradu ppč. 1.

PIAN P/1; 1000 214; n.v. 252,54-252,30/250,82/251,82-250,82; koor. 744153:42463 744151:42463 744150:42466 744150:42466 744152:42467.

LIT. hlášení J. Frolík, čj. 2923/88/ARÚ; zpráva - ; NZ - ; BZO Frolík – Boháčová 1992a; PSH Boháčová 1991f; *dále* Frolík – Boháčová 1992b, 75.

SONDA 1310

AKCE 1988; ARÚ, J. Frolík, *popsal* J. Žegklitz, J. Petříčková, *pův. znač.* 1. jáma od J; inženýrské sítě; vertikální řez.

LOK. Praha 1 - Hradčany, U Prašného mostu ppč. 754/2.

PIAN B/1; 1000 214; n.v. 256,73-256,62/255,02/nedosaženo; koor. 744341:42276.

LIT. hlášení J. Žegklitz, čj. 4344/88/ARÚ; zpráva - ; NZ - ; BZO - ; PSH Frolík 1991e (zde pod adresou ul. U Jizdárny).

SONDA 1311

AKCE 1988; ARÚ, J. Frolík, *popsal* J. Žegklitz, J. Petříčková, *pův. znač.* 2. jáma od J; inženýrské sítě; vertikální řez.

LOK. Praha 1 - Hradčany, U Prašného mostu ppč. 754/2.

PIAN B/1; 1000 214; *n.v.* 257,20–257,09/255,40/nedosaženo; *koor.* 744341:42268.

LIT. *hlášení* J. Žegklitz, čj. 4344/88/ARÚ; *zpráva* - ; *NZ* - ; *BZO* - ; *PSH* Frolík 1991e (zde pod adresou ul. U Jízdárny).

SONDA 1312

AKCE 1988; ARÚ, J. Frolík, *popsal* J. Žegklitz, J. Petříčková, *pův. znač.* 3. jáma od J; inženýrské sítě; vertikální řez.

LOK. Praha 1 - Hradčany, U Prašného mostu ppč. 754/2.

PIAN B/1; 1000 214; *n.v.* 257,80–257,64/255,58/256,22; *koor.* 744338:42257.

LIT. *hlášení* J. Žegklitz, čj. 4344/88/ARÚ; *zpráva* - ; *NZ* - ; *BZO* - ; *PSH* Frolík 1991e (zde pod adresou ul. U Jízdárny).

SONDA 1313

AKCE 1988–1989; ARÚ, J. Frolík, *pův. znač.* Š XVII; inženýrské sítě; vertikální řez.

LOK. Praha 1 - Hradčany, Hrad, J křídlo ppč. 1.

PIAN B/1; 1000 242; *n.v.* 247,63/-/245,21; *koor.* 744334:42552.

LIT. *hlášení* J. Frolík, čj. 657/88, 2330/88/ARÚ; *zpráva* - ; *NZ* - ; *BZO* Frolík – Boháčová – Petříčková 1992b; *PSH* Boháčová 1991c.

SONDA 1314

AKCE 1988–1989; PÚPP, *př. č. akce* 15/89/PÚPP, Z. Dragoun; stavba.

LOK. Praha 1 - Malá Strana, koryto Čertovky + ppč. 740, 741 a 1081.

PIAN P/1; 1000 243; *n.v.* 184,60/184,06/nedosaženo; *koor.* 743723:42914 743717:42910 743718:42918 743724:42923 743725:42917.

LIT. *hlášení* Z. Dragoun, čj. 301/89, 666/92/ARÚ; *zpráva* - ; *NZ* - ; *BZO* Dragoun, Z. 1992b; *PSH* Dragoun, Z. 1991a; *dále* Dragoun, Z. 1989a; 2002, 145.

SONDA 1315

AKCE 1988; PÚPP, *př. č. akce* 7/88/PÚPP, Z. Dragoun, *pův. znač.* sonda 1; stavba; sondáž.

LOK. Praha 1 - Staré Město, Na Perštýně čp. 356/I, ppč. 359.

PIAN B/1; 1000 270; *n.v.* 194,13/191,98/nedosaženo; *koor.* 743021:43435.

LIT. *hlášení* - ; *zpráva* - ; *NZ* - ; *BZO* Dragoun, Z. 1992e; *PSH* Dragoun, Z. 1991ch.

SONDA 1316

AKCE 1988; PÚPP, *př. č. akce* 7/88/PÚPP, Z. Dragoun, *pův. znač.* sonda 2; stavba; sondáž.

LOK. Praha 1 - Staré Město, Na Perštýně čp. 356/I, ppč. 359.

PIAN B/1; 1000 270; *n.v.* 193,85/192,50/nedosaženo; *koor.* 743052:43441.

LIT. *hlášení* - ; *zpráva* - ; *NZ* - ; *BZO* Dragoun, Z. 1992e; *PSH* Dragoun, Z. 1991ch.

SONDA 1317

AKCE 1988; PÚPP, *př. č. akce* 7/88/PÚPP, Z. Dragoun, *pův. znač.* sonda 3; stavba; sondáž.

LOK. Praha 1 - Staré Město, Na Perštýně čp. 356/I, ppč. 359.

PIAN B/1; 1000 270; *n.v.* 194,08/192,30/192,50; *koor.* 743041:43434.

LIT. *hlášení* - ; *zpráva* - ; *NZ* - ; *BZO* Dragoun, Z. 1992e; *PSH* Dragoun, Z. 1991ch.

SONDA 1318

AKCE 1988; PÚPP, *př. č. akce* 7/88/PÚPP, Z. Dragoun, *pův. znač.* sonda 4; stavba; sondáž.

LOK. Praha 1 - Staré Město, Na Perštýně čp. 356/I, ppč. 359.

PIAN B/1; 1000 270; *n.v.* 188,51/-/nezjištěno; *koor.* 743058:43417.

LIT. *hlášení* - ; *zpráva* - ; *NZ* - ; *BZO* Dragoun, Z. 1992e; *PSH* Dragoun, Z. 1991ch.

SONDA 1319

AKCE 1988; PÚPP, *př. č. akce* 18/88/PÚPP, Z. Dragoun, *pův. znač.* sonda 1; stavba; vertikální řez.

LOK. Praha 1 - Staré Město, Řetězová ul. čp. 224/I, ppč. 120.

PIAN B/1; 1000 270; *n.v.* 190,17/187,09/187,70; *koor.* 743086:43190.

LIT. *hlášení* - ; *zpráva* - ; *NZ* - ; *BZO* Dragoun, Z. 1992f; *PSH* Dragoun, Z. 1991i.

SONDA 1320

AKCE 1988; PÚPP, *př. č. akce* 16/88/PÚPP, J. Čiháková, *pův. znač.* stavební výkop; stavba; vertikální řez.

LOK. Praha 1 - Staré Město, Husova ul. čp. 240/I, ppč. 196.

PIAN B/1; 1000 270; *n.v.* 190,9/-/187,89; *koor.* 743119:43290.

LIT. *hlášení - ; zpráva - ; NZ - ; BZO Čiháková 1992e; PSH Čiháková 1991d; dále Hrdlička 1996a, 178, obr. 2: 68; 2000d, obr. 10; 2000e, Abb. 259.*

SONDA 1321

AKCE 1988; PÚPP, *př. č. akce 8/88/PÚPP, J. Čiháková, pův. znač. sonda; stavba; sondáž.*

LOK. Praha 1 - Staré Město, Konviktská ul. čp. 290/I, ppč. 215.

PIAN B/1; 1000 269; n.v. 191,15/-/187,80; *koor. 743165:43377.*

LIT. *hlášení - ; zpráva - ; NZ - ; BZO Čiháková 1992d; PSH Čiháková 1991e.*

SONDA 1322

AKCE 1988; PÚPP, *J. př. č. akce 21/87 + 2/88/PÚPP, Čiháková, pův. znač. sonda; inženýrské sítě; vertikální řez.*

LOK. Praha 1 - Staré Město, Betlémské nám. (před čp. 251/I) ppč. 1130.

PIAN B/1; 1000 269; n.v. 190,26/-/187,96; *koor. 743182:43326.*

LIT. *hlášení - ; zpráva - ; NZ - ; BZO Nováček 1992; PSH Čiháková 1991c.*

SONDA 1323

AKCE 1988; PÚPP, *př. č. akce 5/88/PÚPP, M. Bureš, pův. znač. výtahová šachta; stavba; vertikální řez.*

LOK. Praha 1 - Staré Město, Betlémské nám. čp. 269/I, ppč. 204.

PIAN B/1; 1000 269; n.v. -/-/-; *koor. 743207:43349.*

LIT. *hlášení - ; zpráva - ; NZ - ; BZO Bureš 1992b; PSH Bureš 1991a; Havrda – Podliska – Zavřel 2001, 105, obr. 3–4:37.*

SONDA 1324

AKCE 1988; PÚPP, *př. č. akce 9/88/PÚPP, Z. Dragoun, pův. znač. sonda I; stavba; sondáž.*

LOK. Praha 1 - Staré Město, Divadelní ul. čp. 322/I, ppč. 250.

PIAN B/1; 1000 269; n.v. 189,86/184,80/nedosaženo; *koor. 743392:43385.*

LIT. *hlášení - ; zpráva - ; NZ Dragoun, Z. 1988d; BZO Dragoun, Z. 1992c; PSH Dragoun, Z. 1991e; dále Dragoun, Z. 1992k.*

SONDA 1325

AKCE 1988; PÚPP, *př. č. akce 9/88/PÚPP, Z. Dragoun, pův. znač. sonda II; stavba; sondáž.*

LOK. Praha 1 - Staré Město, Betlémská ulička (u čp. 322/I) ppč. 1137.

PIAN B/1; 1000 269; n.v. -/-/nedosaženo; *koor. 743394:43383.*

LIT. *hlášení - ; zpráva - ; NZ Dragoun, Z. 1988d; BZO Dragoun, Z. 1992c; PSH Dragoun, Z. 1991e; dále Dragoun, Z. 1992k.*

SONDA 1326

AKCE 1988; PÚPP, *př. č. akce 9/88/PÚPP, Z. Dragoun, pův. znač. sonda III; stavba; sondáž.*

LOK. Praha 1 - Staré Město, Divadelní ul. (u čp. 322/I) ppč. 1146.

PIAN B/1; 1000 269; n.v. 190,22/189,20/nedosaženo; *koor. 743385:43387.*

LIT. *hlášení - ; zpráva - ; NZ Dragoun, Z. 1988d; BZO Dragoun, Z. 1992c; PSH Dragoun, Z. 1991e; dále Dragoun, Z. 1992k.*

SONDA 1327

AKCE 1988; PÚPP, *př. č. akce 9/885/PÚPP, Z. Dragoun, pův. znač. sonda IV; stavba; sondáž.*

LOK. Praha 1 - Staré Město, Divadelní ul. (u čp. 322/I) ppč. 1146.

PIAN B/1; 1000 269; n.v. -/-/nedosaženo; *koor. 743392:43404.*

LIT. *hlášení - ; zpráva - ; NZ Dragoun, Z. 1988d; BZO Dragoun, Z. 1992d; PSH Dragoun, Z. 1991e; dále Dragoun, Z. 1992k.*

SONDA 1328

AKCE 1988; PÚPP, *př. č. akce 9/88/PÚPP, Z. Dragoun, pův. znač. sonda V; stavba; sondáž.*

LOK. Praha 1 - Staré Město, Divadelní ul. čp. 322/I, ppč. 250.

PIAN B/1; 1000 269; n.v. 185,88/188,00/185,40; *koor. 743389:43403.*

LIT. *hlášení - ; zpráva - ; NZ Dragoun, Z. 1988d; BZO Dragoun, Z. 1992d; PSH Dragoun, Z. 1991e; dále Dragoun, Z. 1992k.*

SONDA 1329

AKCE 1988; MMP, *V. Huml, pův. znač. sonda A; stavba; sondáž.*

LOK. Praha 1 - Staré Město, Na Františku čp. 847/I, ppč. 970.

PIAN B/1; 1000 216; n.v. 188,50/-/184,50; *koor. 742803:42453.*

LIT. *hlášení - ; zpráva - ; NZ Huml 1988a; BZO Huml 1992b; PSH Huml 1991e; dále Havel – Kovářik 1989, 281; Huml 1999, obr. 4:III; Pokorná 2002.*

SONDA 1330

- AKCE** 1988; MMP, V. Huml, *pův. znač.* sonda B; stavba; sondáž; lidské kosti.
LOK. Praha 1 - Staré Město, Na Františku čp. 847/I, ppč. 970.
PIAN B/1; 1000 216; *n.v.* 188,10/184,54/nedosaženo; *koor.* 742800:42469.
LIT. *hlášení* - ; *zpráva* - ; NZ Huml 1988a; BZO Huml 1992b; PSH Huml 1991e; *dále* Havel – Kovářík 1989, 281; Huml 1999, 135, obr. 4:III; Pokorná 2002.

SONDA 1331

- AKCE** 1988; MMP, V. Huml, *pův. znač.* sonda C; stavba; sondáž.
LOK. Praha 1 - Staré Město, Na Františku čp. 847/I, ppč. 970.
PIAN L/1; 1000 216; *n.v.* 188,78–188,55/184,28/nedosaženo; *koor.* 742805:42438 742802:42438 742802:42440 742803:42440 742803:42446 742804:42446.
LIT. *hlášení* - ; *zpráva* - ; NZ Huml 1988a; BZO Huml 1992b; PSH Huml 1991e; *dále* Havel – Kovářík 1989, 281; Huml 1999, obr. 4:III; Pokorná 2002.

SONDA 1332

- AKCE** 1988; MMP, V. Huml, *pův. znač.* sonda D; stavba; sondáž.
LOK. Praha 1 - Staré Město, Na Františku čp. 847/I, ppč. 970.
PIAN L/1; 1000 216; *n.v.* 188,48/184,58/nedosaženo; *koor.* 742788:42440 742786:42439 742785:42444 742787:42445.
LIT. *hlášení* - ; *zpráva* - ; NZ Huml 1988a; BZO Huml 1992b; PSH Huml 1991e; *dále* Havel – Kovářík 1989, 281; Huml 1999, obr. 4:III; Pokorná 2002.

SONDA 1333

- AKCE** 1988; MMP, V. Huml, *pův. znač.* sonda E; stavba; sondáž.
LOK. Praha 1 - Staré Město, Na Františku čp. 847/I, ppč. 970.
PIAN B/1; 1000 216; *n.v.* 188,28/184,40/nedosaženo; *koor.* 742784:42458.
LIT. *hlášení* - ; *zpráva* - ; NZ Huml 1988a; BZO Huml 1992b; PSH Huml 1991e; *dále* Havel – Kovářík 1989, 281; Huml 1999, obr. 4:III; Pokorná 2002.

SONDA 1334

- AKCE** 1988; MMP, V. Huml, *pův. znač.* sonda F; stavba; sondáž; lidské kosti.
LOK. Praha 1 - Staré Město, Na Františku čp. 847/I, ppč. 970.
PIAN L/1; 1000 216; *n.v.* 188,28/184,42/nedosaženo; *koor.* 742794:42458 742792:42458 742791:42464 742792:42464 742793:42460 742794:42460.
LIT. *hlášení* - ; *zpráva* - ; NZ Huml 1988a; BZO Huml 1992b; PSH Huml 1991e; *dále* Havel – Kovářík 1989, 281; Huml 1999, obr. 4:III; Pokorná 2002.

SONDA 1335

- AKCE** 1989; PÚPP, *př. č. akce 4/89/PÚPP*, Z. Dragoun, *pův. znač.* sonda 1; stavba; sondáž.
LOK. Praha 1 - Staré Město, Betlémské náměstí čp. 351/I, ppč. 199.
PIAN B/1; 1000 270; *n.v.* 189,92/188,46/nedosaženo; *koor.* 743085:43336.
LIT. *hlášení* Z. Dragoun, čj. 662/92/ARÚ; *zpráva* - ; NZ - ; BZO Dragoun, Z. 1992g; PSH Dragoun, Z. 1991c; *dále* Hrdlička 1996a, 178, obr. 2:72.

SONDA 1336

- AKCE** 1989; PÚPP, *př. č. akce 4/89/PÚPP*, Z. Dragoun, *popsal* Z. Lochmann, *pův. znač.* sonda 2; stavba; sondáž.
LOK. Praha 1 - Staré Město, Betlémské náměstí čp. 351/I, ppč. 199.
PIAN B/1; 1000 270; *n.v.* 189,70/188,60/188,72; *koor.* 743085:43330.
LIT. *hlášení* - ; *zpráva* - ; NZ - ; BZO Dragoun, Z. 1992g; PSH Dragoun, Z. 1991c; *dále* Hrdlička 1996a, 178, obr. 2:73.

SONDA 1337

- AKCE** 1989; PÚPP, *př. č. akce 4/89/PÚPP*, Z. Dragoun, *popsal* Z. Lochmann, *pův. znač.* sonda 3; stavba; sondáž.
LOK. Praha 1 - Staré Město, Betlémské náměstí čp. 351/I, ppč. 199.
PIAN B/1; 1000 270; *n.v.* 189,79/188,01/188,82; *koor.* 743072:43333.
LIT. *hlášení* - ; *zpráva* - ; NZ - ; BZO Dragoun, Z. 1992g; PSH Dragoun, Z. 1991c; *dále* Hrdlička 1996a, 178, obr. 2:74.

SONDA 1338

- AKCE** 1989; PÚPP, *př. č. akce 4/89/PÚPP*, Z. Dragoun, *popsal* Z. Lochmann, *pův. znač.* sonda 4; stavba; sondáž.

- LOK.** Praha 1 - Staré Město, Betlémské náměstí čp. 351/I, ppč. 199.
PIAN B/1; 1000 270; n.v. 189,72/188,52/188,70; koor. 743072:43329.
LIT. hlášení - ; zpráva - ; NZ - ; BZO Dragoun, Z. 1992g; PSH Dragoun, Z. 1991c; *dále* Hrdlička 1996a, 178, obr. 2:75.

SONDA 1339

- AKCE** 1989; PÚPP, př. č. akce 4/89/PÚPP, Z. Dragoun, *popsal* Z. Lochmann, *pův. znač.* sonda 5; stavba; sondáž.
LOK. Praha 1 - Staré Město, Betlémské náměstí čp. 351/I, ppč. 199.
PIAN B/1; 1000 270; n.v. 189,72/187,65/189,10 (?); koor. 743079:43339.
LIT. hlášení - ; zpráva - ; NZ - ; BZO Dragoun, Z. 1992g; PSH Dragoun, Z. 1991c; *dále* Hrdlička 1996a, 178, obr. 2:76.

SONDA 1340

- AKCE** 1989; PÚPP, př. č. akce 4/89/PÚPP, Z. Lochmann, *pův. znač.* sonda 6; stavba; sondáž.
LOK. Praha 1 - Staré Město, Betlémské náměstí čp. 351/I, ppč. 199.
PIAN B/1; 1000 270; n.v. 189,74/188,70/188,76; koor. 743084:43340.
LIT. hlášení - ; zpráva - ; NZ - ; BZO Dragoun, Z. 1992g; PSH Dragoun, Z. 1991c; *dále* Hrdlička 1996a, 178, obr. 2:77.

SONDA 1341

- AKCE** 1989; PÚPP, př. č. akce 5/89/PÚPP, Z. Dragoun, *popsal* J. Vachuda, *pův. znač.* řez; stavba; vertikální řez.
LOK. Praha 1 - Staré Město, Martinská ul., kostel sv. Martina ppč. 344.
PIAN L/1; 1000 270; n.v. 194,94/193,40/nedosaženo; koor. 742972:43493 742972:43496.
LIT. hlášení Z. Dragoun, čj. 659/92/ARÚ; zpráva - ; NZ - ; BZO Dragoun, Z. 1992j; PSH Dragoun, Z. 1991h.

SONDA 1342

- AKCE** 1989; PÚPP, př. č. akce 9/89/PÚPP, Z. Lochmann, *pův. znač.* sonda 1; stavba; vertikální řez.
LOK. Praha 1 - Staré Město, Jalovcová ul. čp. 233/I, ppč. 385/2.
PIAN B/1; 1000 270; n.v. 186,63(sklep)/185,50/186,04; koor. 743028:43183.
LIT. hlášení Z. Lochmann, čj. 672/92/ARÚ; zpráva - ; NZ Lochmann 1990a; BZO Lochmann 1992a; PSH Lochmann 1991a; *dále* Hrdlička 1996a, 178, obr. 2:70.

SONDA 1343

- AKCE** 1989; PÚPP, př. č. akce 9/89/PÚPP, Z. Lochmann, *pův. znač.* sonda 2; stavba; orientační zjištění.
LOK. Praha 1 - Staré Město, Jalovcová ul. čp. 233/I, ppč. 385/2.
PIAN B/1; 1000 270; n.v. 187,00(sklep)/184,95/186,42; koor. 743024:43181.
LIT. hlášení Z. Lochmann, čj. 672/92/ARÚ; zpráva - ; NZ Lochmann 1990a; BZO Lochmann 1992a; PSH Lochmann 1991a; *dále* Hrdlička 1996a, 178, obr. 2:71.

SONDA 1344

- AKCE** 1989; PÚPP, př. č. akce 17/89/PÚPP, Z. Dragoun, *pův. znač.* řez; stavba; vertikální řez.
LOK. Praha 1 - Staré Město, Malé nám. čp. 459/I, ppč. 412.
PIAN L/1; 1000 270; n.v. -/-/193,01; koor. 742950:43156 742950:43159.
LIT. hlášení Z. Dragoun, čj. 664/92/ARÚ; zpráva - ; NZ - ; BZO Dragoun, Z. 1992h; PSH Dragoun, Z. 1991g; *dále* Hrdlička 1996a, 178, obr. 2:69; 2000d, obr. 3.

SONDA 1345

- AKCE** 1989; PÚPP, př. č. akce 18/89/PÚPP, Z. Dragoun, *pův. znač.* výkop; stavba; sondáž; lidské kosti.
LOK. Praha 1 - Staré Město, Celetná ul. čp. 553/I, ppč. 544.
PIAN P/1; 1000 270; n.v. 194,80/-/192,30; koor. 742733:43070 742729:43069 742732:43075 742728:43073.
LIT. hlášení Z. Dragoun, čj. 663/92/ARÚ; zpráva - ; NZ - ; BZO Dragoun, Z. 1992ch; PSH Dragoun, Z. 1991d; *dále* Dragoun, Z. – Škabradá – Tryml 1997, 212; Hrdlička 1996d, ryc. 2:138; 2000d, obr. 3.

SONDA 1346

- AKCE** 1989; PÚPP, př. č. akce 19/89/PÚPP, Z. Dragoun, *pův. znač.* sonda; stavba; sondáž; lidské kosti.
LOK. Praha 1 - Staré Město, Malé nám., mezi čp. 459/I a kostelem sv. Michala (čp. 460/I, ppč. 413/1).
PIAN P/1; 1000 270; n.v. -/-/-; koor. 742917:43132 742913:43132 742913:43136 742917:43136.
LIT. hlášení Z. Dragoun, čj. 665/92/ARÚ; zpráva - ; NZ - ; BZO Dragoun, Z. 1992i; PSH Dragoun, Z. 1991f; *dále* Dragoun, Z. 1990; Hrdlička 1993g, obr. 2:77; 1996d, ryc. 2:132; 2000d, obr. 3.

SONDA 1347

- AKCE** 1989; MMP, V. Huml, *pův. znač.* sonda IA; stavba; sondáž; lidské kosti.
LOK. Praha 1 - Staré Město, Michalská ul. čp. 460/I, ppč. 413/1 (kostel sv. Michala).

PIAN B/1; 1000 270; n.v. 193,10/191,12/-; koor. 742911:43133.
LIT. hlášení - ; zpráva - ; NZ Huml 1989b; BZO Huml – Muk 1992; PSH Huml 1991d; dále Hrdlička 1993g, obr. 2:78; 1996d, ryc. 2:133; 2000d, obr. 3; Huml 1996a; 1996c, 17, obr. 1:I; Huml – Muk 1990.

SONDA 1348

AKCE 1989; MMP, V. Huml, pův. znač. sonda IB; stavba; sondáž; lidské kosti.
LOK. Praha 1 - Staré Město, Michalská ul. čp. 460/I, ppč. 413/1 (kostel sv. Michala).
PIAN B/1; 1000 270; n.v. 193,10/190,50/-; koor. 742910:43129.
LIT. hlášení - ; zpráva - ; NZ Huml 1989b; BZO Huml – Muk 1992; PSH Huml 1991d; dále Hrdlička 1993g, obr. 2:79; 1996d, ryc. 2:134; 2000d, obr. 3; Huml 1996a; 1996c, 17, obr. 1:II; Huml – Muk 1990.

SONDA 1349

AKCE 1989; MMP, V. Huml, pův. znač. sonda II; stavba; sondáž; lidské kosti.
LOK. Praha 1 - Staré Město, Michalská ul. čp. 460/I, ppč. 418 (J kostela sv. Michala).
PIAN P/1; 1000 270; n.v. -/ -3,00 m/-; koor. 742896:43147 742894:43147 742894:43146 742889:43145 742890:43151 742898:43151 742898:43150 742896:43149
LIT. hlášení - ; zpráva - ; NZ Huml 1989b; BZO Huml – Muk 1992; PSH Huml 1991d; dále Hrdlička 1993g, obr. 2:83; 2000d, obr. 3; Huml 1996a; Huml – Muk 1990.

SONDA 1350

AKCE 1989; MMP, V. Huml, pův. znač. sonda III; stavba; sondáž; lidské kosti.
LOK. Praha 1 - Staré Město, Michalská ul. čp. 460/I, ppč. 413/1 (kostel sv. Michala).
PIAN P/1; 1000 270; n.v. -/ -1,88 m/191,86; koor. 742901:43130 742895:43129 742895:43132 742900:43133 742901:43132 742901:43132.
LIT. hlášení - ; zpráva - ; NZ Huml 1989b; BZO Huml – Muk 1992; PSH Huml 1991d; dále Hrdlička 1993g, obr. 2:80; 1996d, ryc. 2:135; 2000d, obr. 3; Huml 1996a; Huml – Muk 1990.

SONDA 1351

AKCE 1989; MMP, V. Huml, pův. znač. sonda IV; stavba; sondáž; lidské kosti.
LOK. Praha 1 - Staré Město, Michalská ul. čp. 460/I, ppč. 413/1 (kostel sv. Michala).
PIAN P/1; 1000 270; n.v. -/190,65/-; koor. 742898:43140 742893:43139 742893:43144 742897:43145.
LIT. hlášení - ; zpráva - ; NZ Huml 1989b; BZO Huml – Muk 1992; PSH Huml 1991d; dále Hrdlička 1993g, obr. 2:81; 1996d, ryc. 2:136; 2000d, obr. 3; Huml 1996a; Huml – Muk 1990.

SONDA 1352

AKCE 1989; MMP, V. Huml, pův. znač. sonda V; stavba; sondáž; lidské kosti.
LOK. Praha 1 - Staré Město, Michalská ul. čp. 460/I, ppč. 413/1 (kostel sv. Michala).
PIAN L/1; 1000 270; n.v. -/ -1,40 m/-; koor. 742897:43138 742894:43138.
LIT. hlášení - ; zpráva - ; NZ Huml 1989b; BZO Huml – Muk 1992; PSH Huml 1991d; dále Hrdlička 1993g, obr. 2:82; 1996d, ryc. 2:137; 2000d, obr. 3; Huml 1996a; Huml – Muk 1990.

SONDA 1353

AKCE 1989; MMP, J. Richterová, pův. znač. studna; stavba; sondáž.
LOK. Praha 1 - Nové Město, Jungmannova ul. čp. 748/II, ppč. 648.
PIAN P/1; 1000 297; n.v. -/ -/ -; koor. 742761:43612 742756:43612 742756:43617 742761:43617.
LIT. hlášení - ; zpráva - ; NZ - ; BZO - ; PSH Richterová 1991.

SONDA 1354

AKCE 1989; ARÚ, J. Frolík, pův. znač. bod 1; inženýrské sítě; vertikální řez.
LOK. Praha 1 - Hradčany, Hrad, J křídlo ppč. 1.
PIAN B/1; 1000 242; n.v. -/ -/246,75; koor. 744327:42551.
LIT. hlášení J. Frolík, čj. 764/89/ARÚ; zpráva - ; NZ - ; BZO Frolík – Boháčová – Petříčková 1992a; PSH Boháčová 1991c.

SONDA 1355

AKCE 1989; ARÚ, J. Frolík, pův. znač. bod 2; inženýrské sítě; vertikální řez.
LOK. Praha 1 - Hradčany, Hrad, J křídlo ppč. 1.
PIAN B/1; 1000 242; n.v. -/ -/247,56; koor. 744327:42549.
LIT. hlášení J. Frolík, čj. 764/89/ARÚ; zpráva - ; NZ - ; BZO Frolík – Boháčová – Petříčková 1992a; PSH Boháčová 1991c.

SONDA 1356

AKCE 1989; ARÚ, J. Frolík, pův. znač. bod 3; inženýrské sítě; vertikální řez.
LOK. Praha 1 - Hradčany, Hrad, J křídlo ppč. 1.
PIAN B/1; 1000 242; n.v. -/ -/249,47; koor. 744328:42547.

LIT. *hlášení* J. Frolík, čj. 764/89/ARÚ; *zpráva* - ; *NZ* - ; *BZO* Frolík – Boháčová – Petříčková 1992a; *PSH* Boháčová 1991c.

SONDA 1357

AKCE 1989; PÚPP, *př. č. akce* 6/88/PÚPP, M. Tryml, *popsal* J. Zavřel, *pův. znač.* sonda I; stavba; vertikální řez.

LOK. Praha 1 - Malá Strana, Břetislavova ul. čp. 308/III, ppč. 33.

PIAN B/1; 1000 242; *n.v.* 208,90/204,40/206,80; *koor.* 744345:42790.

LIT. *hlášení* - ; *zpráva* - ; *NZ* - ; *BZO* - ; *PSH* Tryml 1991.

SONDA 1358

AKCE 1989; PÚPP, *př. č. akce* 1/89/PÚPP, M. Tryml, *pův. znač.* sonda I; stavba; vertikální řez.

LOK. Praha 1 - Malá Strana, Vlašská ul. čp. 363/III, ppč. 22.

PIAN B/1; 1000 242; *n.v.* 204,06/-/202,03; *koor.* 744279:42812.

LIT. *hlášení* M. Tryml, čj. 305/89/ARÚ; *zpráva* - ; *NZ* - ; *BZO* - ; *PSH* Tryml 1991.

SONDA 1359

AKCE 1989; PÚPP, *př. č. akce* 1/89/PÚPP, M. Tryml, *pův. znač.* sonda II; stavba; vertikální řez.

LOK. Praha 1 - Malá Strana, Vlašská ul. čp. 363/III, ppč. 22.

PIAN B/1; 1000 242; *n.v.* 203,98/201,18/202,50; *koor.* 744282:42812.

LIT. *hlášení* - ; *zpráva* - ; *NZ* - ; *BZO* - ; *PSH* Tryml 1991.

SONDA 1360

AKCE 1989; PÚPP, *př. č. akce* 11/89/PÚPP, J. Čiháková, *pův. znač.* sonda 1; stavba; sondáž.

LOK. Praha 1 - Malá Strana, Valdštejnské nám. čp. 162/III, ppč. 599.

PIAN B/1; 1000 214; *n.v.* 198,4/-/197,16; *koor.* 743942:42494.

LIT. *hlášení* J. Čiháková, čj. 673/92/ARÚ; *zpráva* - ; *NZ* - ; *BZO* Čiháková 1992b; *PSH* Čiháková – Zavřel 1991a.

SONDA 1361

AKCE 1989; PÚPP, *př. č. akce* 11/89/PÚPP, J. Zavřel, *pův. znač.* sonda 2, řez 4; stavba; sondáž.

LOK. Praha 1 - Malá Strana, Valdštejnské nám. čp. 162/III, ppč. 599.

PIAN B/1; 1000 214; *n.v.* 198,46/192,40/193,7; *koor.* 743909:42479.

LIT. *hlášení* J. Čiháková, čj. 673/92/ARÚ; *zpráva* - ; *NZ* - ; *BZO* Čiháková 1992b; *PSH* Čiháková – Zavřel 1991a.

SONDA 1362

AKCE 1989; PÚPP, *př. č. akce* 7/89/PÚPP, J. Zavřel; neurčen; vertikální řez.

LOK. Praha 1 - Malá Strana, U Zlaté studně čp. 166/III, ppč. 591.

PIAN B/1; 1000 214; *n.v.* 208,2/-/206,2; *koor.* 743934:42476.

LIT. *hlášení* J. Zavřel, čj. 670/92/ARÚ; *zpráva* - ; *NZ* - ; *BZO* Zavřel 1992d; *PSH* - .

SONDA 1363

AKCE 1989; PÚPP, *př. č. akce* 6/89/PÚPP, J. Zavřel; inženýrské sítě; vertikální řez.

LOK. Praha 1 - Malá Strana, U Zlaté studně (před čp. 168/III) ppč. 1011.

PIAN B/1; 1000 242; *n.v.* 205,70/-/202,60; *koor.* 743962:42500.

LIT. *hlášení* J. Zavřel, čj. 668/92/ARÚ; *zpráva* - ; *NZ* - ; *BZO* Zavřel 1992b; *PSH* - .

SONDA 1364

AKCE 1989; PÚPP, *př. č. akce* 13/89/PÚPP, J. Zavřel; stavba; vertikální řez.

LOK. Praha 1 - Malá Strana, Letenská ul. čp. 29/III, ppč. 98.

PIAN B/1; 1000 242; *n.v.* 189,00(sklep)/186,70/nedosaženo; *koor.* 743848:42724.

LIT. *hlášení* J. Zavřel, čj. 669/92/ARÚ; *zpráva* - ; *NZ* - ; *BZO* Zavřel 1992c; *PSH* Zavřel – Čiháková 1991b.

SONDA 1365

AKCE 1989; PÚPP, *př. č. akce* 12/89/PÚPP, J. Zavřel, *pův. znač.* sonda 1; stavba; vertikální řez.

LOK. Praha 1 - Malá Strana, Thunovská ul. čp. 186/III, ppč. 556/2.

PIAN B/1; 1000 242; *n.v.* 244,50/238,40/239,50; *koor.* 744212:42583.

LIT. *hlášení* J. Zavřel, čj. 667/92/ARÚ; *zpráva* - ; *NZ* - ; *BZO* Zavřel 1992a (zde pod adresou čp. 168/III); *PSH* - .

SONDA 1366

AKCE 1989; PÚPP, *př. č. akce* 12/89/PÚPP, J. Zavřel, *pův. znač.* sonda 2; stavba; vertikální řez.

LOK. Praha 1 - Malá Strana, Thunovská ul. čp. 186/III, ppč. 556/1.

PIAN B/1; 1000 242; *n.v.* -/ -1,80 m/-0,80–1,30 m; *koor.* 744205:42585.

LIT. hlášení J. Zavřel, čj. 667/92/ARÚ; zpráva - ; NZ - ; BZO Zavřel 1992a (zde pod adresou čp. 168/III); PSH - .

SONDA 1367

AKCE 1989; PÚPP, př. č. akce 12/89/PÚPP, J. Zavřel, pův. znač. sonda 3; stavba; vertikální řez.

LOK. Praha 1 - Malá Strana, Thunovská ul. čp. 186/III, ppč. 555.

PIAN B/1; 1000 242; n.v. -/-/-1,40 m; koor. 744211:42598.

LIT. hlášení J. Zavřel, čj. 667/92/ARÚ; zpráva - ; NZ - ; BZO Zavřel 1992a (zde pod adresou čp. 168/III); PSH - .

SONDA 1368

AKCE 1989; PÚPP, př. č. akce 3/89/PÚPP, J. Čiháková; stavba; vertikální řez; anal. geolo/palyn.

LOK. Praha 1 - Malá Strana, Malostranské nám. čp. 35/III, ppč. 196.

PIAN B/1; 1000 242; n.v. 194,15/189,45/191,25; koor. 743953:42767.

LIT. hlášení J. Čiháková, čj. 309/89/ARÚ; posudky Zavřel 1994; zpráva - ; NZ Čiháková 1994a; BZO Čiháková 1992c; 1997g; PSH Čiháková 1991a; dále Čiháková 1996a; Lutovský – Smejtek a kol. 2005, 924; Zavřel 2001h, 14.

SONDA 1369

AKCE 1989; PÚPP, př. č. akce 5/86/PÚPP, M. Tryml, pův. znač. sonda III; stavba; vertikální řez.

LOK. Praha 1 - Malá Strana, Břetislavova ul. čp. 303/III, ppč. 20.

PIAN L/1; 1000 242; n.v. 205,39/199,20/197,55; koor. 744253:42802 744252:42799.

LIT. hlášení M. Tryml, čj. 1345/91/ARÚ; zpráva - ; NZ - ; BZO - ; PSH Tryml 1991.

SONDA 1370

AKCE 1989; PÚPP, př. č. akce 1/89/PÚPP, M. Tryml, popsal J. Zavřel, pův. znač. sonda IV; stavba; sondáž.

LOK. Praha 1 - Malá Strana, Vlašská ul. čp. 359/III, ppč. 27.

PIAN B/1; 1000 242; n.v. 206,32/203,50/204,40; koor. 744303:42805.

LIT. hlášení - ; zpráva - ; NZ - ; BZO - ; PSH Tryml 1991.

SONDA 1371

AKCE 1989; PÚPP, př. č. akce 1/89/PÚPP, M. Tryml, popsal J. Zavřel, pův. znač. sonda VI; stavba; sondáž.

LOK. Praha 1 - Malá Strana, Vlašská ul. čp. 359/III, ppč. 27.

PIAN B/1; 1000 242; n.v. 205,70/203,45/203,70; koor. 744310:42804.

LIT. hlášení - ; zpráva - ; NZ - ; BZO - ; PSH Tryml 1991.

SONDA 1372

AKCE 1989; PÚPP, př. č. akce 5/86/PÚPP, M. Tryml, pův. znač. sonda I; stavba; vertikální řez.

LOK. Praha 1 - Malá Strana, Vlašská ul. čp. 350/III, ppč. 36.

PIAN B/1; 1000 242; n.v. 209,38/205,50/205,90; koor. 744367:42802.

LIT. hlášení - ; zpráva - ; NZ - ; BZO - ; PSH Tryml 1991.

SONDA 1373

AKCE 1989; PÚPP, př. č. akce 5/86/PÚPP, M. Tryml, pův. znač. sonda I; stavba; vertikální řez.

LOK. Praha 1 - Malá Strana, Vlašská ul. čp. 356/III, ppč. 31.

PIAN B/1; 1000 242; n.v. 207,48/205,90/nedosaženo; koor. 744328:42801.

LIT. hlášení - ; zpráva - ; NZ - ; BZO - ; PSH Tryml 1991.

SONDA 1374

AKCE 1986–1987; MMP, V. Huml; stavba; orientační zjištění.

LOK. Praha 1 - Staré Město, Rytířská ul. čp. 580/I, ppč. 570.

PIAN -/2; 1000 270; n.v. -/-/-; koor. 742643:43229.

LIT. hlášení - ; zpráva - ; NZ - ; BZO Huml 1989h; PSH - ; dále Havel – Kovářik 1988, 174 sq.

SONDA 1375

AKCE 1968–1969; PÚPP, př. č. akce XX-28/PÚPP, L. Špaček; stavba, náhodný nález při terénním zásahu; lidské kosti; pozn. podle seznamu výzkumů PÚPP.

LOK. Praha 1 - Staré Město, Rytířská ul. čp. 539/I, ppč. 501.

PIAN -/3; 1000 270; n.v. -/-/-; koor. 742741:43237.

LIT. hlášení - ; zpráva - ; NZ - ; BZO - ; PSH - .

SONDA 1376

AKCE 1980; MMP, J. Richterová, pův. znač. sonda; archeologický odborný záměr.

LOK. Praha 1 - Nové Město, Jungmannovo náměstí, klášter Františkánů, ppč. 664.

PIAN L/2; 1000 297; n.v. 197,89/-/194,14; koor. 742723:43556.

LIT. hlášení - ; zpráva - ; NZ - ; BZO - ; PSH - ; dále Richterová 1985, 175.

SONDA 1377

AKCE 1982; MMP, J. Richterová, *pův. znač.* sonda; archeologický odborný záměr.

LOK. Praha 1 - Nové Město, Jungmannovo náměstí čp. 753/II, ppč. 662.

PIAN P/1; 1000 297; n.v. -/192,90; koor. 742745:43534 742735:43534 742735:43537 742745:43537.

LIT. hlášení - ; zpráva - ; NZ Richterová 1988; BZO - ; PSH - ; dále Richterová 1985, 178.

SONDA 1378

AKCE 1988; Zv. Dragoun; *pův. znač.* řez; inženýrské sítě; vertikální řez.

LOK. Praha 1 - Staré Město, Rytířská ul. (před čp. 539/I) ppč. 1079.

PIAN B/2; 1000 270; n.v. -/1-; koor. 742713:43239.

LIT. hlášení - ; zpráva - ; NZ - ; BZO - ; PSH - .

SONDA 1379

AKCE 1989; ARÚ, J. Frolík, *pův. znač.* kvadrant I–VIII; stavba; plošný odkryv.

LOK. Praha 1 - Hradčany, Hradčanské nám. čp. 186/IV, ppč. 114.

PIAN P/1; 1000 241; n.v. 259,40–259,80/258,40/259,30–258,40; koor. 744464:42571 744457:42570 744457:42571 744463:42571.

LIT. hlášení J. Frolík – J. Petříčková, čj. 3328/89/ARÚ; zpráva - ; NZ - ; BZO - ; PSH Žegklitz 1991a; dále Lutovský – Smejtek a kol. 2005, 916; Tomková 2000a, 12.

SONDA 1380

AKCE 1989; ARÚ, J. Frolík, *pův. znač.* Š 1/89; stavba; vertikální řez.

LOK. Praha 1 - Hradčany, Hradčanské nám. čp. 186/IV, ppč. 114.

PIAN B/1; 1000 241; n.v. 259,69/257,49/257,71–257,49; koor. 744472:42585.

LIT. hlášení J. Petříčková, čj. 3329/89/ARÚ; zpráva - ; NZ - ; BZO - ; PSH Žegklitz 1991a.

SONDA 1381

AKCE 1989; ARÚ, J. Frolík, *pův. znač.* Š 2/89; stavba; vertikální řez.

LOK. Praha 1 - Hradčany, Hradčanské nám. čp. 186/IV, ppč. 118.

PIAN B/1; 1000 241; n.v. 259,45/258,95/nedosaženo; koor. 744475:42597.

LIT. hlášení J. Petříčková, čj. 3329/89/ARÚ; zpráva - ; NZ - ; BZO - ; PSH Žegklitz 1991a.

SONDA 1382

AKCE 1989; ARÚ, J. Frolík, *pův. znač.* Š 3/89; stavba; vertikální řez.

LOK. Praha 1 - Hradčany, Hradčanské nám. čp. 186/IV, ppč. 118.

PIAN B/1; 1000 241; n.v. 259,59–259,42/257,17/nedosaženo; koor. 744485:42600.

LIT. hlášení J. Petříčková, čj. 3329/89/ARÚ; zpráva - ; NZ - ; BZO - ; PSH Žegklitz 1991a.

SONDA 1383

AKCE 1989; ARÚ, J. Frolík, *pův. znač.* Š 4/89; stavba; vertikální řez.

LOK. Praha 1 - Hradčany, Hradčanské nám. čp. 186/IV, ppč. 114.

PIAN B/1; 1000 241; n.v. 259,10/255,92/256,16 ?; koor. 744474:42599.

LIT. hlášení J. Petříčková, čj. 3329/89/ARÚ; zpráva - ; NZ - ; BZO - ; PSH Žegklitz 1991a.

SONDA 1384

AKCE 1989; ARÚ, J. Frolík, *popsal* I. Boháčová, J. Frolík, J. Petříčková, *pův. znač.* sonda 1989a; inženýrské sítě; sondáž.

LOK. Praha 1 - Hradčany, Hrad, Jiřská ul. ppč. 784.

PIAN P/1; 1000 214; n.v. 251,81–251,16/249,92/250,14–249,92; koor. 744016:42406 744010:42404 744009:42406 744014:42408.

LIT. hlášení I. Boháčová, čj. 2157/89/ARÚ; zpráva - ; NZ - ; BZO Boháčová – Frolík 1992c; PSH Boháčová 1991a; Frolík 1993b; dále Frolík 2000a, 310, pozn. 16; 2001a, 157, pozn. 15.

SONDA 1385

AKCE 1989; ARÚ, J. Frolík, *popsal* I. Boháčová, J. Petříčková, *pův. znač.* J řez; inženýrské sítě; vertikální řez.

LOK. Praha 1 - Hradčany, Hrad, Jiřská ul. ppč. 784.

PIAN L/1; 1000 214; n.v. 252,32–252,09/250,73/251,87–251,44; koor. 744030:42411 744027:42409 744024:42407 744048:42403.

LIT. hlášení I. Boháčová, čj. 3531/89/ARÚ; zpráva - ; NZ - ; BZO Boháčová – Frolík 1992d; PSH Boháčová 1991a.

SONDA 1386

AKCE 1989; ARÚ, J. Frolík, *pův. znač.* šachta A; inženýrské sítě; vertikální řez.

LOK. Praha 1 - Hradčany, Hrad, Jiřská ul. ppč. 784.
PIAN B/1; 1000 214; n.v. 253,29/-/252,38; koor. 744041:42421.
LIT. hlášení - ; zpráva - ; NZ - ; BZO - ; PSH - .

SONDA 1387

AKCE 1989; ARÚ, J. Frolík, *pův. znač.* šachta B; inženýrské sítě; vertikální řez.
LOK. Praha 1 - Hradčany, Hrad, Jiřská ul. ppč. 784.
PIAN B/1; 1000 214; n.v. 253,02/-/252,09; koor. 744035:42418.
LIT. hlášení - ; zpráva - ; NZ - ; BZO - ; PSH - .

SONDA 1388

AKCE 1989; ARÚ, J. Frolík, *pův. znač.* sonda II; stavba; sondáž.
LOK. Praha 1 - Hradčany, Hrad, Jiřská ul. čp. 2/IV, ppč. 13.
PIAN P/1; 1000 214; n.v. 248,11–248,05/245,37/247,35–245,35; koor. 743982:42406 743974:42404 743973:42406 743981:42409.
LIT. hlášení J. Frolík, čj. 1450/89, 2936/89/ARÚ; I. Boháčová, čj. 2176/89/ARÚ; zpráva - ; NZ - ; BZO Boháčová et al. 1992; PSH Boháčová 1991b.

SONDA 1389

AKCE 1989; ARÚ, J. Frolík, *pův. znač.* sonda III; stavba; sondáž.
LOK. Praha 1 - Hradčany, Hrad, Jiřská ul. čp. 2/IV, ppč. 13.
PIAN P/1; 1000 214; n.v. 248,31–248,18/244,90/nedosaženo; koor. 743969:42402 743961:42400 743961:42403 743969:42405.
LIT. hlášení J. Frolík, čj. 2936/89, 3330/89/ARÚ; zpráva - ; NZ - ; BZO Boháčová et al. 1992; PSH Boháčová 1991b.

SONDA 1390

AKCE 1989; ARÚ, J. Frolík, *popsal* I. Boháčová, J. Frolík, *pův. znač.* V řez; stavba; vertikální řez.
LOK. Praha 1 - Hradčany, Hrad, J křídlo u středního traktu ppč. 1.
PIAN L/1; 1000 242; n.v. 256,91/256,03/nedosaženo; koor. 744299:42541 744299:42544.
LIT. hlášení I. Boháčová, čj. 342/89/ARÚ; zpráva - ; NZ - ; BZO Frolík et al. 1992a; PSH Boháčová 1991c.

SONDA 1391

AKCE 1989; ARÚ, J. Frolík, *pův. znač.* SII/III; stavba; sondáž.
LOK. Praha 1 - Hradčany, Hrad, S trakt, slévárenský dvorek ppč. 1.
PIAN B/1; 1000 214; n.v. 253,45/-/251,79–251,35; koor. 744319:42411.
LIT. hlášení I. Boháčová, čj. 3819/89/ARÚ; zpráva - ; NZ - ; BZO Boháčová – Frolík 1992b; PSH Boháčová 1991d.

SONDA 1392

AKCE 1989; ARÚ, J. Frolík, *popsal* I. Boháčová, *pův. znač.* SI/IV; stavba; sondáž.
LOK. Praha 1 - Hradčany, Hrad, S trakt, slévárenský dvorek ppč. 1.
PIAN B/1; 1000 214; n.v. 253,94–253,46/-/251,25–250,75; koor. 744305:42411.
LIT. hlášení I. Boháčová, čj. 3819/89/ARÚ; zpráva - ; NZ - ; BZO Boháčová – Frolík 1992b; PSH Boháčová 1991d.

SONDA 1393

AKCE 1989; ARÚ, J. Frolík, *popsal* I. Boháčová, *pův. znač.* plocha terasy; plošný odkryv.
LOK. Praha 1 - Hradčany, zahrada býv. ústavu šlechtičen čp. 2/IV, ppč. 16.
PIAN P/1; 1000 214; n.v. 236,11–235,98/235,06/nedosaženo; koor. 743974:42434 743972:42435 743953:42426 743950:42428 743973:42437.
LIT. hlášení J. Frolík, čj. 763/89, 1697/89/ARÚ; zpráva - ; NZ - ; BZO - ; PSH Žegklitz 1991b.

SONDA 1394

AKCE 1989; ARÚ, J. Frolík, *pův. znač.* kolektorový úsek I; inženýrské sítě; sondáž.
LOK. Praha 1 - Hradčany, zahrada býv. ústavu šlechtičen čp. 2/IV, ppč. 16.
PIAN L/1; 1000 214; n.v. 233,86/232,86/nedosaženo; koor. 743956:42428 743953:42427.
LIT. hlášení J. Frolík, čj. 2369/89, 2937/89/ARÚ; zpráva - ; NZ - ; BZO - ; PSH Žegklitz 1991b.

SONDA 1395

AKCE 1989; ARÚ, J. Frolík, *pův. znač.* kolektorový úsek II; inženýrské sítě; sondáž.
LOK. Praha 1 - Hradčany, zahrada býv. ústavu šlechtičen čp. 2/IV, ppč. 16.
PIAN L/1; 1000 214; n.v. 233,83–233,51/232,63/nedosaženo; koor. 743960:42430 743957:42429.
LIT. hlášení J. Frolík, čj. 2369/89, 2937/89/ARÚ; zpráva - ; NZ - ; BZO - ; PSH Žegklitz 1991b.

SONDA 1396

AKCE 1989; ARÚ, J. Frolík, *pův. znač.* kolektorový úsek III; inženýrské sítě; sondáž.
LOK. Praha 1 - Hradčany, zahrada býv. ústavu šlechtičen čp. 2/IV, ppč. 16.
PIAN L/1; 1000 214; n.v. 233,84–234,55/233,35/nedosaženo; *koor.* 743963:42431 743960:42430.
LIT. *hlášení* J. Frolík, čj. 2369/89, 2937/89/ARÚ; *zpráva* - ; NZ - ; BZO - ; *PSH* Žegklitz 1991b.

SONDA 1397

AKCE 1989; ARÚ, J. Frolík, *popsal* J. Kubková, *pův. znač.* kolektorový úsek IV; inženýrské sítě; sondáž.
LOK. Praha 1 - Hradčany, zahrada býv. ústavu šlechtičen čp. 2/IV, ppč. 16.
PIAN L/1; 1000 214; n.v. 235,22–234,84/233,22/nedosaženo; *koor.* 743966:42433 743963:42431.
LIT. *hlášení* J. Frolík, čj. 2369/89, 2937/89/ARÚ; *zpráva* - ; NZ - ; BZO - ; *PSH* Žegklitz 1991b.

SONDA 1398

AKCE 1989; ARÚ, J. Frolík, *pův. znač.* kolektorový úsek V; inženýrské sítě; sondáž.
LOK. Praha 1 - Hradčany, zahrada býv. ústavu šlechtičen čp. 2/IV, ppč. 16.
PIAN L/1; 1000 214; n.v. 235,34–235,42/233,04/nedosaženo; *koor.* 743966:42433 743967:42435.
LIT. *hlášení* J. Frolík, čj. 2369/89, 2937/89/ARÚ; *zpráva* - ; NZ - ; BZO - ; *PSH* Žegklitz 1991b.

SONDA 1399

AKCE 1989; ARÚ, J. Frolík, *pův. znač.* V řez; inženýrské sítě; vertikální řez.
LOK. Praha 1 - Hradčany, zahrada býv. ústavu šlechtičen čp. 2/IV, ppč. 16.
PIAN L/1; 1000 214; n.v. 234,89/233,89/nedosaženo; *koor.* 743952:42426 743951:42429.
LIT. *hlášení* J. Frolík, čj. 2369/89, 2937/89/ARÚ; *zpráva* - ; NZ - ; BZO - ; *PSH* Žegklitz 1991b.

SONDA 1400

AKCE 1990; PÚPP, *př. č. akce* 4/90/PÚPP, Z. Dragoun, *pův. znač.* řez 1; stavba; sondáž; lidské kosti.
LOK. Praha 1 - Malá Strana, U Železné lávky (před čp. 127/III) ppč. 1028.
PIAN B/1; 1000 243; n.v. -/-/185,7; *koor.* 743455:42591.
LIT. *hlášení* Z. Dragoun, čj. 4754/91/ARÚ; *zpráva* - ; NZ - ; BZO Dragoun, Z. 1995e; *PSH* Dragoun, Z. 1993a.

SONDA 1401

AKCE 1990; PÚPP, *př. č. akce* 4/90/PÚPP, Z. Dragoun, *pův. znač.* řez 2; stavba; vertikální řez.
LOK. Praha 1 - Malá Strana, Kosárkovo nábř. čp. 127/III, ppč. 695.
PIAN L/1; 1000 243; n.v. -/-/186,0; *koor.* 743453:42588 743448:42586 743446:42585.
LIT. *hlášení* Z. Dragoun, čj. 4754/91/ARÚ; *zpráva* - ; NZ - ; BZO Dragoun, Z. 1995c; 1995e; *PSH* Dragoun, Z. 1993a.

SONDA 1402

AKCE 1990; PÚPP, *př. č. akce* 2/90/PÚPP, J. Čiháková, *pův. znač.* výtahová šachta; stavba; sondáž; *anal.* pabot.
LOK. Praha 1 - Malá Strana, Malostranské nám. (před čp. 5/III) ppč. 993.
PIAN P/1; 1000 242; n.v. 196,7/-/194,1; *koor.* 744022:42771 744020:42773 744022:42776 744025:42774.
LIT. *hlášení* J. Čiháková, čj. 694/92/ARÚ; *zpráva* - ; NZ - ; BZO Dragoun, Z. 1995d; *PSH* Čiháková 1993a; Lutovský – Smejtek a kol. 2005, 924.

SONDA 1403

AKCE 1990; PÚPP, *př. č. akce* 8/90/PÚPP, J. Čiháková, *pův. znač.* sonda I; stavba; sondáž.
LOK. Praha 1 - Malá Strana, Malostranské nám. čp. 258/III, ppč. 68.
PIAN B/1; 1000 242; n.v. 204,39/-/202,40; *koor.* 744175:42759.
LIT. *hlášení* J. Čiháková, čj. 2004/92/ARÚ; *zpráva* Čiháková – Zavřel 1991b; NZ - ; BZO Čiháková – Zavřel 1995b; *PSH* Čiháková – Zavřel 1993a.

SONDA 1404

AKCE 1990; PÚPP, *př. č. akce* 8/90/PÚPP, J. Čiháková, *pův. znač.* sonda II; stavba; sondáž.
LOK. Praha 1 - Malá Strana, Malostranské nám. čp. 258/III, ppč. 68.
PIAN B/1; 1000 242; n.v. 205,37/199,87/nedosaženo; *koor.* 744198:42790.
LIT. *hlášení* J. Čiháková, čj. 2004/92/ARÚ; *zpráva* Čiháková – Zavřel 1991b; NZ - ; BZO Čiháková – Zavřel 1995b; *PSH* Čiháková – Zavřel 1993a.

SONDA 1405

AKCE 1990; PÚPP, *př. č. akce* 8/90/PÚPP, J. Čiháková, *pův. znač.* sonda III; stavba; sondáž.
LOK. Praha 1 - Malá Strana, Malostranské nám. čp. 258/III, ppč. 68.
PIAN B/1; 1000 242; n.v. 206,95/-/206,26; *koor.* 744188:42715.
LIT. *hlášení* J. Čiháková, čj. 2004/92/ARÚ; *zpráva* Čiháková – Zavřel 1991b; NZ - ; BZO Čiháková – Zavřel 1995b; *PSH* Čiháková – Zavřel 1993a.

SONDA 1406

- AKCE** 1990; PÚPP, *př. č. akce 17/90/PÚPP*, J. Čiháková, *pův. znač.* sonda I; stavba; sondáž.
LOK. Praha 1 - Malá Strana, Tomášská ul. čp. 11/III, ppč. 82.
PIAN B/1; 1000 242; *n.v.* 194,89/187,59/191,6; *koor.* 743956:42661.
LIT. *hlášení* J. Čiháková, čj. 1359/91/ARÚ; *zpráva* - ; *NZ* - ; *BZO* Čiháková 1995d (zde pod adresou čp. 1/III); *PSH* - ; *dále* Zavřel 2001h, 14.

SONDA 1407

- AKCE** 1990; PÚPP, *př. č. akce 1/89/PÚPP*, M. Tryml, *pův. znač.* sonda I; stavba; sondáž.
LOK. Praha 1 - Malá Strana, Břetislavova ul. čp. 309/III, ppč. 34.
PIAN B/1; 1000 242; *n.v.* 209,60/203,30/204,50; *koor.* 744352:42762.
LIT. *hlášení* - ; *zpráva* - ; *NZ* - ; *BZO* - ; *PSH* Tryml 1993.

SONDA 1408

- AKCE** 1990; PÚPP, *př. č. akce 9/90/PÚPP*, J. Čiháková, *pův. znač.* kanalizační šachta; inženýrské sítě; sondáž; br.kno/laten.
LOK. Praha 1 - Malá Strana, Maltézské nám. čp. 478/III, ppč. 266.
PIAN B/1; 1000 268; *n.v.* 191,01/187,51/nedosaženo; *koor.* 743952:43003.
LIT. *hlášení* J. Čiháková, čj. 1357/91/ARÚ; *zpráva* - ; *NZ* Čiháková 1993c; *BZO* Čiháková 1995b; 1995c; *PSH* Čiháková 1993b; *dále* Lutovský – Smejtek a kol. 2005, 564,768.

SONDA 1409

- AKCE** 1990; PÚPP, *př. č. akce 9/90/PÚPP*, J. Zavřel, *pův. znač.* kanalizační štola; inženýrské sítě; vertikální řez.
LOK. Praha 1 - Malá Strana, Maltézské nám. čp. 478/III, ppč. 266.
PIAN B/1; 1000 268; *n.v.* 191,20/187,75/188,25; *koor.* 743956:43004.
LIT. *hlášení* J. Čiháková, čj. 1357/91/ARÚ; *zpráva* - ; *NZ* Čiháková 1993c; *BZO* Čiháková 1995b; 1995c; *PSH* Čiháková 1993b.

SONDA 1410

- AKCE** 1990; PÚPP, *př. č. akce 5/86/PÚPP*, M. Tryml, *pův. znač.* sonda III; stavba; vertikální řez.
LOK. Praha 1 - Malá Strana, Vlašská ul. čp. 350/III, ppč. 36.
PIAN B/1; 1000 242; *n.v.* 209,92/206,48/207,67 ?; *koor.* 744357:42794.
LIT. *hlášení* - ; *zpráva* - ; *NZ* - ; *BZO* - ; *PSH* Tryml 1993.

SONDA 1411

- AKCE** 1990; PÚPP, *př. č. akce 18/90/PÚPP*, M. Tryml, *pův. znač.* sonda 1; stavba; sondáž.
LOK. Praha 1 - Malá Strana, Vlašská ul. čp. 358/III, ppč. 434.
PIAN P/1; 1000 242; *n.v.* 207,60/203,20/206,36; *koor.* 744318:42831 744313:42831 744314:42843 744321:42844 744320:42837 744319:42837.
LIT. *hlášení* - ; *zpráva* - ; *NZ* - ; *BZO* - ; *PSH* Tryml 1993.

SONDA 1412

- AKCE** 1990; ARÚ, J. Frolík, *popsal* J. Petříčková, *pův. znač.* V část; stavba; vertikální řez.
LOK. Praha 1 - Hradčany, Hrad, Jiřská ul. čp. 2/IV, ppč. 13.
PIAN P/1; 1000 214; *n.v.* 247,94/244,44/nedosaženo; *koor.* 743960:42400 743958:42399 743957:42404 743959:42404.
LIT. *hlášení* J. Frolík, čj. 3357/90/ARÚ; *zpráva* - ; *NZ* - ; *BZO* Frolík 1995a; *PSH* - .

SONDA 1413

- AKCE** 1990; ARÚ, J. Frolík, *pův. znač.* Z část; stavba; vertikální řez.
LOK. Praha 1 - Hradčany, Hrad, Jiřská ul. čp. 2/IV, ppč. 13.
PIAN B/1; 1000 214; *n.v.* 248,16/246,04/246,26–246,09; *koor.* 743986:42409.
LIT. *hlášení* J. Frolík, čj. 3357/90/ARÚ; *zpráva* - ; *NZ* - ; *BZO* Frolík 1995a; *PSH* - .

SONDA 1414

- AKCE** 1990; ARÚ, J. Frolík; inženýrské sítě; vertikální řez.
LOK. Praha 1 - Hradčany, Hrad, Jiřská ul. ppč. 784.
PIAN B/1; 1000 214; *n.v.* 250,20/-/249,94; *koor.* 743990:42397.
LIT. *hlášení* J. Frolík, čj. 3363/90/ARÚ; *zpráva* - ; *NZ* - ; *BZO* - ; *PSH* - .

SONDA 1415

- AKCE** 1990; ARÚ, J. Frolík, *pův. znač.* řez A; inženýrské sítě; vertikální řez.
LOK. Praha 1 - Hradčany, Hrad, Na Opyši ppč. 782.
PIAN L/1; 1000 214; *n.v.* 237,91/233,61/nedosaženo; *koor.* 743868:42394 743865:42391.
LIT. *hlášení* J. Frolík, čj. 3611/90/ARÚ; *zpráva* - ; *NZ* - ; *BZO* - ; *PSH* Frolík 1993e.

SONDA 1416

AKCE 1990; ARÚ, J. Frolík, *pův. znač.* řez B; inženýrské sítě; vertikální řez.
LOK. Praha 1 - Hradčany, Hrad, Na Opyši ppč. 782.
PIAN L/1; 1000 214; n.v. 237,77/234,89/nedosaženo; koor. 743863:42391 743860:42389.
LIT. *hlášení* J. Frolík, čj. 3611/90/ARÚ; *zpráva* - ; *NZ* - ; *BZO* - ; *PSH* Frolík 1993e.

SONDA 1417

AKCE 1990; ARÚ, J. Frolík, *pův. znač.* řez C; inženýrské sítě; vertikální řez.
LOK. Praha 1 - Hradčany, Hrad, Na Opyši ppč. 782.
PIAN B/1; 1000 214; n.v. 237,33–237,17/234,99/235,59; koor. 743857:42383.
LIT. *hlášení* J. Frolík, čj. 3611/90/ARÚ; *zpráva* - ; *NZ* - ; *BZO* - ; *PSH* Frolík 1993e.

SONDA 1418

AKCE 1988; ARÚ, J. Frolík, *pův. znač.* rýha; inženýrské sítě; orientační zjištění.
LOK. Praha 1 - Hradčany, Hrad, Na Opyši ppč. 782.
PIAN L/1; 1000 214; n.v. -/-/-; koor. 743846:42381 743845:42381 743832:42381 743832:42382 743844:42381 743846:42382.
LIT. *hlášení* J. Frolík, čj. 2327/88/ARÚ; *zpráva* - ; *NZ* - ; *BZO* - ; *PSH* Frolík 1991c.

SONDA 1419

AKCE 1990–1991; ARÚ, J. Frolík, *pův. znač.* bez označení; stavba; sondáž.
LOK. Praha 1 - Hradčany, Hrad, Vladislavská část Hradu ppč. 1.
PIAN P/1; 1000 242 (214); n.v. 246,25–246,01/244,51/nedosaženo; koor. 744187:42501 744184:42499 744181:42504 744185:42505.
LIT. *hlášení* J. Frolík, čj. 3612/90/ARÚ; *zpráva* - ; *NZ* - ; *BZO* Boháčová – Frolík – Vochozková 1995a; *PSH* Frolík 1993c.

SONDA 1420

AKCE 1990; ARÚ, I. Boháčová – J. Frolík, *popsal* I. Boháčová, J. Frolík, I. Vochozková; stavba; sondáž.
LOK. Praha 1 - Hradčany, Hrad, S trakt, býv. lakovna ppč. 1.
PIAN P/1; 1000 214; n.v. -/-/-; koor. 744301:42416 744308:42415 744307:42425 744300:42425 744301:42419.
LIT. *hlášení* - ; *zpráva* - ; *NZ* - ; *BZO* Boháčová – Frolík – Vochozková 1995b; 1995d; *PSH* Boháčová 1993b.

SONDA 1421

AKCE 1990; ARÚ, I. Boháčová – J. Frolík, *popsal* J. Frolík, I. Boháčová, *pův. znač.* sonda VI; stavba; sondáž; *anal.* dendr/pabot/palyn; pravek/ri.ml.
LOK. Praha 1 - Hradčany, Hrad, S trakt, slévárenský dvorek ppč. 1.
PIAN P/1; 1000 214; n.v. 252,06–251,24/-/251,72–248,26; koor. 744306:42405 744303:42405 744301:42407 744300:42412 744304:42412 744306:42408.
LIT. *hlášení* I. Boháčová, čj. 3618/90, 3973/90/ARÚ; *zpráva* - ; *NZ* - ; *BZO* Boháčová – Frolík – Vochozková 1995e; *PSH* Boháčová 1993a; *dále* Boháčová 1999; 2001a, 218 sqq.; 2001b; Čulíková 2001b, 313–323; Dvorská – Boháčová 1999; Frolík – Smetánka 1997, 40; Kubková 1997; Lutovský – Smejtek a kol. 2005, 828.

SONDA 1422

AKCE 1990; ARÚ, I. Boháčová – J. Frolík, *popsal* I. Boháčová, J. Frolík, *pův. znač.* sonda VII; stavba; sondáž; *anal.* palyn; pravek/ri.ml.
LOK. Praha 1 - Hradčany, Hrad, S trakt, slévárenský dvorek ppč. 1.
PIAN P/1; 1000 214; n.v. 253,04–252,09/-/252,20–249,41; koor. 744316:42408 744311:42408 744311:42413 744316:42413.
LIT. *hlášení* I. Boháčová, čj. 3618/90/ARÚ; *zpráva* - ; *NZ* - ; *BZO* Boháčová – Frolík – Vochozková 1995f; *PSH* Boháčová 1993a; *dále* Boháčová 2001a, 218 sqq.; Lutovský – Smejtek a kol. 2005, 828.

SONDA 1423

AKCE 1990; ARÚ, I. Boháčová – J. Frolík, *popsal* J. Frolík, I. Vochozková, *pův. znač.* sonda VIII; stavba; sondáž.
LOK. Praha 1 - Hradčany, Hrad, S trakt, slévárenský dvorek ppč. 1.
PIAN L/1; 1000 214; n.v. 253,16/251,08/nedosaženo; koor. 744343:42412 744344:42415.
LIT. *hlášení* - ; *zpráva* - ; *NZ* - ; *BZO* Boháčová – Frolík – Vochozková 1995e; *PSH* Boháčová 1993a; *dále* Boháčová 2001a, 218 sqq.

SONDA 1424

AKCE 1990; ARÚ, J. Frolík, *pův. znač.* řez I; inženýrské sítě; vertikální řez.

LOK. Praha 1 - Hradčany, Hrad, S trakt, strojovna pod RK ppč. 1.
PIAN L/1; 1000 213; n.v. 249,97/248,72/nedosaženo; koor. 744386:42415 744382:42415.
LIT. hlášení J. Frolík, čj. 3358/90/ARÚ; zpráva - ; NZ - ; BZO Boháčová – Frolík 1995b; PSH - .

SONDA 1425

AKCE 1990; ARÚ, J. Frolík, *pův. znač.* bez označení; stavba; vertikální řez.
LOK. Praha 1 - Hradčany, Královská zahrada ppč. 726.
PIAN B/1; 1000 214; n.v. 250,72/-/250,30; koor. 744340:42329.
LIT. hlášení J. Frolík, čj. 3359/90/ARÚ; zpráva - ; NZ - ; BZO Boháčová – Frolík 1995a; PSH - .

SONDA 1426

AKCE 1990; ARÚ, J. Frolík, *pův. znač.* řez I; inženýrské sítě; vertikální řez.
LOK. Praha 1 - Hradčany, Hrad, II. nádvoří ppč. 1.
PIAN B/1; 1000 214; n.v. dno kolektorů/ -0,80 m/nedosaženo; koor. 744362:42444.
LIT. hlášení - ; zpráva - ; NZ - ; BZO - ; PSH Frolík 1993a.

SONDA 1427

AKCE 1990; ARÚ, J. Frolík, *pův. znač.* řez I; inženýrské sítě; vertikální řez.
LOK. Praha 1 - Hradčany, zahrada býv. ústavu šlechtičen čp. 2/IV, ppč. 16.
PIAN B/1; 1000 214; n.v. 243,60/241,85/nedosaženo; koor. 744070:42474 744068:42474.
LIT. hlášení J. Frolík, čj. 3362/90/ARÚ; zpráva - ; NZ - ; BZO - ; PSH - .

SONDA 1428

AKCE 1990; ARÚ, J. Frolík, *pův. znač.* řez II; inženýrské sítě; vertikální řez.
LOK. Praha 1 - Hradčany, zahrada býv. ústavu šlechtičen čp. 2/IV, ppč. 16.
PIAN L/1; 1000 214; n.v. 243,90/241,73/nedosaženo; koor. 744072:42472 744070:42476.
LIT. hlášení J. Frolík, čj. 3362/90/ARÚ; zpráva - ; NZ - ; BZO - ; PSH - .

SONDA 1429

AKCE 1990; ARÚ, L. Hrdlička, *pův. znač.* řez; inženýrské sítě; vertikální řez.
LOK. Praha 1 - Staré Město, Železná ul. ppč. 1084.
PIAN B/1; 1000 270; n.v. 194,01/191,36/191,56; koor. 742704:43222.
LIT. hlášení - ; zpráva - ; NZ - ; BZO - ; PSH - .

SONDA 1430

AKCE 1990; PÚPP, př. č. akce 6/90/PÚPP, Z. Dragoun – Z. Lochmann, *popsal Z. Dragoun, pův. znač.* sonda I; stavba; sondáž.
LOK. Praha 1 - Staré Město, Husova ul. čp. 158/I, ppč. 98.
PIAN P/1; 1000 270; n.v. -/-/-; koor. 743056:43095 743053:43094 743052:43097 743049:43096 743048:43098 743054:43101.
LIT. hlášení Z. Dragoun, čj. 4755/92/ARÚ; zpráva - ; NZ - ; BZO Dragoun, Z. 1995g; PSH Dragoun – Lochmann 1993; dále Dragoun, Z. 1998y, 48 sq.; 2002, 93; Dragoun, Z. – Lochmann 1991; Hrdlička 2000d, obr. 3, 11.

SONDA 1431

AKCE 1990; PÚPP, př. č. akce 7/90/PÚPP, Z. Lochmann, *pův. znač.* sonda I; stavba; vertikální řez.
LOK. Praha 1 - Staré Město, Řetězová ul. čp. 224/I, ppč. 120.
PIAN B/1; 1000 270; n.v. 190,00/185,50/186,30; koor. 743083:43188.
LIT. hlášení Z. Lochmann, čj. 654/92/ARÚ; zpráva - ; NZ - ; BZO Lochmann – Zavřel 1995; PSH Lochmann 1993d; dále Hrdlička 1996a, 178, obr. 2:78.

SONDA 1432

AKCE 1990; PÚPP, př. č. akce 7/90/PÚPP, Z. Lochmann, *pův. znač.* sonda II; stavba; vertikální řez.
LOK. Praha 1 - Staré Město, Řetězová ul. čp. 224/I, ppč. 120.
PIAN P/1; 1000 270; n.v. 190,00/186,80/187,30; koor. 743088:43185 743085:43184 743084:43189 743087:43189.
LIT. hlášení Z. Lochmann, čj. 654/92/ARÚ; zpráva - ; NZ - ; BZO Lochmann – Zavřel 1995; PSH Lochmann 1993d; dále Hrdlička 1996a, 178, obr. 2:79.

SONDA 1433

AKCE 1990; PÚPP, př. č. akce 13/90/PÚPP, Z. Dragoun, *pův. znač.* řez 1; inženýrské sítě; vertikální řez; lidské kosti.
LOK. Praha 1 - Staré Město, Na Perštýně (před čp. 358/I) ppč. 1129.
PIAN B/1; 1000 270; n.v. 194,60/192,84/193,04; koor. 743045:43469.
LIT. hlášení Z. Dragoun, čj. 652/92/ARÚ; zpráva - ; NZ - ; BZO Dragoun, Z. 1995i; PSH Dragoun, Z. 1993d.

SONDA 1434

AKCE 1990; PÚPP, *př. č. akce 13/90/PÚPP*, Z. Dragoun, *pův. znač. řez 2*; inženýrské sítě; vertikální řez.
LOK. Praha 1 - Staré Město, Na Perštýně (před čp. 357/I) ppč. 1129.
PIAN B/1; 1000 270; *n.v.* 194,36/192,98/193,06; *koor.* 743051:43460.
LIT. *hlášení - ; zpráva - ; NZ - ; BZO Dragoun, Z. 1995i; PSH Dragoun, Z. 1993d.*

SONDA 1435

AKCE 1990; PÚPP, *př. č. akce 13/90/PÚPP*, Z. Dragoun, *pův. znač. řez 3*; inženýrské sítě; vertikální řez.
LOK. Praha 1 - Staré Město, Na Perštýně (před čp. 357/I) ppč. 1129.
PIAN B/1; 1000 270; *n.v.* 194,08/192,48/193,00; *koor.* 743056:43452.
LIT. *hlášení - ; zpráva - ; NZ - ; BZO Dragoun, Z. 1995i; PSH Dragoun, Z. 1993d.*

SONDA 1436

AKCE 1990; PÚPP, *př. č. akce 13/90/PÚPP*, Z. Dragoun, *pův. znač. řez 4*; inženýrské sítě; vertikální řez.
LOK. Praha 1 - Staré Město, Na Perštýně (před čp. 356/I) ppč. 1129.
PIAN B/1; 1000 270; *n.v.* 193,75/191,42/192,80; *koor.* 743061:43436.
LIT. *hlášení - ; zpráva - ; NZ - ; BZO Dragoun, Z. 1995i; PSH Dragoun, Z. 1993d.*

SONDA 1437

AKCE 1990; PÚPP, *př. č. akce 13/90/PÚPP*, Z. Dragoun, *pův. znač. řez 5*; inženýrské sítě; vertikální řez.
LOK. Praha 1 - Staré Město, Na Perštýně (před čp. 356/I) ppč. 1129.
PIAN B/1; 1000 270; *n.v.* 193,75–193,62/191,90/192,57–192,44; *koor.* 743062:43434.
LIT. *hlášení - ; zpráva - ; NZ - ; BZO Dragoun, Z. 1995i; PSH Dragoun, Z. 1993d.*

SONDA 1438

AKCE 1990; PÚPP, *př. č. akce 13/90/PÚPP*, Z. Dragoun, *pův. znač. řez 6*; inženýrské sítě; vertikální řez.
LOK. Praha 1 - Staré Město, Na Perštýně (před čp. 356/I) ppč. 1129.
PIAN B/1; 1000 270; *n.v.* 193,71/191,67/192,66; *koor.* 743063:43433.
LIT. *hlášení - ; zpráva - ; NZ - ; BZO Dragoun, Z. 1995i; PSH Dragoun, Z. 1993d.*

SONDA 1439

AKCE 1990; PÚPP, *př. č. akce 16/90/PÚPP*, Z. Dragoun, *pův. znač. řez*; stavba; vertikální řez.
LOK. Praha 1 - Staré Město, Staroměstské nám. čp. 1/I, ppč. 1.
PIAN L/1; 1000 270; *n.v.* 192,51/189,47/nedosaženo; *koor.* 742855:43043 742852:43044.
LIT. *hlášení Z. Dragoun, čj. 4753/92/ARÚ; zpráva - ; NZ - ; BZO Dragoun, Z. 1995ch; PSH Dragoun, Z. 1993g; dále Hrdlička 1993g, 672, 2:85; 1996d, ryc. 2:139; 2000d, obr. 3.*

SONDA 1440

AKCE 1990; PÚPP, *př. č. akce 15/90/PÚPP*, J. Čiháková – Z. Lochmann, *popsal J. Čiháková, pův. znač. sonda I*; stavba; vertikální řez.
LOK. Praha 1 - Staré Město, Konviktská ul. čp. 1005/I, ppč. 313.
PIAN B/1; 1000 269; *n.v.* 187,85/185,93/-; *koor.* 743126:43392.
LIT. *hlášení J. Čiháková, čj. 693/92/ARÚ; zpráva - ; NZ - ; BZO Lochmann – Čiháková 1995; PSH Čiháková – Lochmann 1993; dále Havrda – Podliska – Zavřel 2001, 104, obr. 3–4:31.*

SONDA 1441

AKCE 1990; PÚPP, *př. č. akce 15/90/PÚPP*, J. Čiháková – Z. Lochmann, *popsal Z. Lochmann, pův. znač. sonda II*; stavba; vertikální řez.
LOK. Praha 1 - Staré Město, Konviktská ul. čp. 1005/I, ppč. 313.
PIAN B/1; 1000 270; *n.v.* 187,75/186,31/187,31; *koor.* 743116:43386.
LIT. *hlášení J. Čiháková, čj. 693/92/ARÚ; zpráva - ; NZ - ; BZO Lochmann – Čiháková 1995; PSH Čiháková – Lochmann 1993; dále Havrda – Podliska – Zavřel 2001, 104, obr. 3–4:31; Hrdlička 1996a, 178, obr. 2:80.*

SONDA 1442

AKCE 1990; PÚPP, *př. č. akce 15/90/PÚPP*, J. Čiháková – Z. Lochmann, *popsal J. Čiháková, pův. znač. sonda III*; stavba; vertikální řez.
LOK. Praha 1 - Staré Město, Konviktská ul. čp. 1005/I, ppč. 313.
PIAN B/1; 1000 270; *n.v.* 187,72/186,29/-; *koor.* 743113:43381.
LIT. *hlášení J. Čiháková, čj. 693/92/ARÚ; zpráva - ; NZ - ; BZO Lochmann – Čiháková 1995; PSH Čiháková – Lochmann 1993; dále Havrda – Podliska – Zavřel 2001, 104, obr. 3–4:31.*

SONDA 1443

AKCE 1990; PÚPP, *př. č. akce 14/90/PÚPP*, Z. Lochmann, *pův. znač. řez la*; inženýrské sítě; vertikální řez.
LOK. Praha 1 - Staré Město, Náprstkova ul. (před čp. 270/I) ppč. 1131.

PIAN L/1; 1000 269; n.v. 190,19/189,09/nedosaženo; koor. 743241:43306 743237:43307.
LIT. hlášení Z. Lochmann, čj. 653/92/ARÚ; zpráva - ; NZ - ; BZO Lochmann 1995c; PSH Lochmann 1993b.

SONDA 1444

AKCE 1990; PÚPP, př. č. akce 14/90/PÚPP, Z. Lochmann, pův. znač. řez lb; inženýrské sítě; vertikální řez.

LOK. Praha 1 - Staré Město, Náprstkova ul. (před čp. 270/I) ppč. 1131.

PIAN L/1; 1000 269; n.v. 190,09/188,03/188,13; koor. 743243:43305.

LIT. hlášení Z. Lochmann, čj. 653/92/ARÚ; zpráva - ; NZ - ; BZO Lochmann 1995c; PSH Lochmann 1993b.

SONDA 1445

AKCE 1990; PÚPP, př. č. akce 14/90/PÚPP, Z. Lochmann, pův. znač. řez 2; inženýrské sítě; vertikální řez.

LOK. Praha 1 - Staré Město, Náprstkova ul. (před čp. 270/I) ppč. 1131.

PIAN L/1; 1000 269; n.v. 189,61/187,43/187,80; koor. 743270:43299 743274:43298.

LIT. hlášení Z. Lochmann, čj. 653/92/ARÚ; zpráva - ; NZ - ; BZO Lochmann 1995c; PSH Lochmann 1993b.

SONDA 1446

AKCE 1990; PÚPP, př. č. akce 1/90/PÚPP, M. Tryml, pův. znač. sonda 1; inženýrské sítě; vertikální řez.

LOK. Praha 1 - Staré Město, Haštalské nám. čp. 789/I, ppč. 918.

PIAN P/1; 1000 244; n.v. 188,70/186,28/186,78; koor. 742550:42591 742545:42587 742544:42590 742548:42593.

LIT. hlášení M. Tryml, čj. 695/92/ARÚ; zpráva - ; NZ - ; BZO Tryml 1995g; PSH - .

SONDA 1447

AKCE 1990; PÚPP, př. č. akce 12/90/PÚPP, Z. Dragoun, pův. znač. řez 1; stavba; vertikální řez.

LOK. Praha 1 - Staré Město, Malá Štupartská čp. 635/I, ppč. 648.

PIAN L/1; 1000 244; n.v. 191,90/189,84/nedosaženo; koor. 742536:42930 742532:42930.

LIT. hlášení Z. Dragoun, čj. 651/92/ARÚ; zpráva - ; NZ - ; BZO Dragoun, Z. 1995h; PSH Dragoun, Z. 1993c; dále Dragoun, Z. 1992l.

SONDA 1448

AKCE 1990; PÚPP, př. č. akce 12/90/PÚPP, Z. Dragoun, pův. znač. řez 2 + 4; stavba; vertikální řez.

LOK. Praha 1 - Staré Město, Malá Štupartská čp. 635/I, ppč. 648.

PIAN B/1; 1000 244; n.v. 191,96/189,90/191,10; koor. 742535:42919.

LIT. hlášení Z. Dragoun, čj. 651/92/ARÚ; zpráva - ; NZ - ; BZO Dragoun, Z. 1995h; PSH Dragoun, Z. 1993c; dále Dragoun, Z. 1992l.

SONDA 1449

AKCE 1990; PÚPP, př. č. akce 12/90/PÚPP, Z. Dragoun, pův. znač. řez 3; stavba; vertikální řez.

LOK. Praha 1 - Staré Město, Malá Štupartská čp. 635/I, ppč. 648.

PIAN B/1; 1000 244; n.v. 191,84/190,70/191,13; koor. 742536:42920.

LIT. hlášení Z. Dragoun, čj. 651/92/ARÚ; zpráva - ; NZ - ; BZO Dragoun, Z. 1995h; PSH Dragoun, Z. 1993c; dále Dragoun, Z. 1992l.

SONDA 1450

AKCE 1990; ARÚ, J. Klápště – Zv. Dragoun, popsál J. Klápště, pův. znač. řez; inženýrské sítě; vertikální řez.

LOK. Praha 1 - Staré Město, nám. J. Palacha (před čp. 1/V) ppč. 995.

PIAN L/1; 1000 243; n.v. -/-/-; koor. 743177:42754 743174:42755.

LIT. hlášení - ; zpráva - ; NZ - ; BZO - ; PSH - .

SONDA 1451

AKCE 1990; PÚPP, př. č. akce 11/90/PÚPP, Z. Dragoun, pův. znač. řez; stavba; vertikální řez.

LOK. Praha 1 - Josefov, ul. 17. listopadu čp. 2/V, ppč. 35.

PIAN B/1; 1000 243; n.v. 191,83/187,91/nedosaženo; koor. 743127:42711.

LIT. hlášení Z. Dragoun, čj. 4513/91/ARÚ; zpráva - ; NZ - ; BZO Dragoun, Z. 1995b; PSH Dragoun, Z. 1993h.

SONDA 1452

AKCE 1990; PÚPP, př. č. akce 11/90/PÚPP, Z. Dragoun; stavba; orientační zjištění.

LOK. Praha 1 - Josefov, ul. 17. listopadu čp. 2/V, ppč. 35.

PIAN P/1; 1000 244; n.v. 192,20/187,91/nedosaženo; koor. 743124:42701 743118:42703 743122:42712 743128:42710.

LIT. hlášení Z. Dragoun, čj. 4513/91/ARÚ; zpráva - ; NZ - ; BZO Dragoun, Z. 1995b; PSH Dragoun, Z. 1993h.

SONDA 1453

AKCE 1990; PÚPP, př. č. akce 3/90/PÚPP, Z. Dragoun, pův. znač. řez 1; inženýrské sítě; vertikální řez.
LOK. Praha 1 - Staré Město, ul. 17. listopadu (před čp. 78/I) ppč. 1002.
PIAN L/1; 1000 244; n.v. 188,25/185,05/nedosaženo; koor. 743095:42607 743093:42609.
LIT. hlášení Z. Dragoun, čj. 656/92/ARÚ; zpráva - ; NZ - ; BZO Dragoun, Z. 1995j; PSH Dragoun, Z. 1993ch.

SONDA 1454

AKCE 1990; PÚPP, př. č. akce 3/90/PÚPP, Z. Dragoun, pův. znač. řez 2; inženýrské sítě; vertikální řez.
LOK. Praha 1 - Staré Město, ul. 17. listopadu (před čp. 78/I) ppč. 1002.
PIAN L/1; 1000 244; n.v. 188,40/185,00/nedosaženo; koor. 743100:42613 743098:42615.
LIT. hlášení - ; zpráva - ; NZ - ; BZO Dragoun, Z. 1995j; PSH Dragoun, Z. 1993ch.

SONDA 1455

AKCE 1990; PÚPP, př. č. akce 3/90/PÚPP, Z. Dragoun, popsál Z. Lochmann, pův. znač. řez 3; inženýrské sítě; vertikální řez.
LOK. Praha 1 - Staré Město, ul. 17. listopadu (před čp. 78/I) ppč. 1002.
PIAN L/1; 1000 244; n.v. 188,80/184,90/nedosaženo; koor. 743105:42620 743103:42622.
LIT. hlášení - ; zpráva - ; NZ - ; BZO Dragoun, Z. 1995j; PSH Dragoun, Z. 1993ch.

SONDA 1456

AKCE 1990; PÚPP, př. č. akce 3/90/PÚPP, Z. Dragoun, popsál Z. Lochmann, pův. znač. řez 4; inženýrské sítě; vertikální řez.
LOK. Praha 1 - Staré Město, ul. 17. listopadu (před čp. 77/I) ppč. 1002.
PIAN L/1; 1000 244; n.v. 188,93/185,03/nedosaženo; koor. 743111:42626 743108:42628.
LIT. hlášení - ; zpráva - ; NZ - ; BZO Dragoun, Z. 1995j; PSH Dragoun, Z. 1993ch.

SONDA 1457

AKCE 1990; PÚPP, př. č. akce 3/90/PÚPP, Z. Dragoun, pův. znač. řez 5; inženýrské sítě; vertikální řez.
LOK. Praha 1 - Staré Město, ul. 17. listopadu (před čp. 77/I) ppč. 1002.
PIAN L/1; 1000 244 (243); n.v. 188,48/185,13/nedosaženo; koor. 743124:42642 743122:42644.
LIT. hlášení - ; zpráva - ; NZ - ; BZO Dragoun, Z. 1995j; PSH Dragoun, Z. 1993ch.

SONDA 1458

AKCE 1990; PÚPP, př. č. akce 3/90/PÚPP, Z. Dragoun, pův. znač. řez 6; inženýrské sítě; vertikální řez.
LOK. Praha 1 - Staré Město, ul. 17. listopadu (před čp. 79/I) ppč. 1002.
PIAN L/1; 1000 243; n.v. 188,65/185,33/nedosaženo; koor. 743143:42680 743140:42681.
LIT. hlášení - ; zpráva - ; NZ - ; BZO Dragoun, Z. 1995j; PSH Dragoun, Z. 1993ch.

SONDA 1459

AKCE 1990; PÚPP, př. č. akce 3/90/PÚPP, Z. Dragoun, pův. znač. řez 27; inženýrské sítě; vertikální řez.
LOK. Praha 1 - Staré Město, ul. 17. listopadu (před čp. 79/I) ppč. 1002.
PIAN L/1; 1000 243; n.v. 191,74/189,44/nedosaženo; koor. 743147:42690 743145:42686.
LIT. hlášení - ; zpráva - ; NZ - ; BZO Dragoun, Z. 1995j; PSH Dragoun, Z. 1993ch.

SONDA 1460

AKCE 1990; PÚPP, př. č. akce 3/90/PÚPP, Z. Dragoun, popsál Z. Lochmann, pův. znač. řez 7; inženýrské sítě; vertikální řez.
LOK. Praha 1 - Staré Město, ul. 17. listopadu (před čp. 79/I) ppč. 1002.
PIAN L/1; 1000 243; n.v. 186,95/185,35/nedosaženo; koor. 743144:42695 743143:42692.
LIT. hlášení - ; zpráva - ; NZ - ; BZO Dragoun, Z. 1995j; PSH Dragoun, Z. 1993ch.

SONDA 1461

AKCE 1990; PÚPP, př. č. akce 3/90/PÚPP, Z. Dragoun, pův. znač. řez 8; inženýrské sítě; vertikální řez.
LOK. Praha 1 - Josefov, ul. 17. listopadu (před čp. 2/V) ppč. 128.
PIAN L/1; 1000 243; n.v. 188,84/185,58/nedosaženo; koor. 743137:42698 743135:42695.
LIT. hlášení - ; zpráva - ; NZ - ; BZO Dragoun, Z. 1995j; PSH Dragoun, Z. 1993ch.

SONDA 1462

AKCE 1990; PÚPP, př. č. akce 3/90/PÚPP, Z. Dragoun, pův. znač. řez 9; inženýrské sítě; vertikální řez.
LOK. Praha 1 - Staré Město, ul. 17. listopadu (před čp. 79/I) ppč. 1002.
PIAN L/1; 1000 243; n.v. 188,51/185,31/nedosaženo; koor. 743153:42703 743150:42704.
LIT. hlášení - ; zpráva - ; NZ - ; BZO Dragoun, Z. 1995j; PSH Dragoun, Z. 1993ch.

SONDA 1463

AKCE 1990; PÚPP, př. č. akce 3/90/PÚPP, Z. Dragoun, pův. znač. řez 10; inženýrské sítě; vertikální řez.

LOK. Praha 1 - Staré Město, ul. 17. listopadu (před čp. 79/I) ppč. 1002.
PIAN L/1; 1000 243; n.v. 188,60/185,25/nedosaženo; koor. 743158:42715 743156:42716.
LIT. hlášení - ; zpráva - ; NZ - ; BZO Dragoun, Z. 1995j; PSH Dragoun, Z. 1993ch.

SONDA 1464

AKCE 1990; PÚPP, př. č. akce 3/90/PÚPP, Z. Dragoun, pův. znač. řez 11; inženýrské sítě; vertikální řez.
LOK. Praha 1 - Staré Město, ul. 17. listopadu (před čp. 79/I) ppč. 1002.
PIAN L/1; 1000 243; n.v. 188,60/185,20/nedosaženo; koor. 743161:42720 743158:42721.
LIT. hlášení - ; zpráva - ; NZ - ; BZO Dragoun, Z. 1995j; PSH Dragoun, Z. 1993ch.

SONDA 1465

AKCE 1990; PÚPP, př. č. akce 3/90/PÚPP, Z. Dragoun, popsál J. Sládek, pův. znač. řez 12; inženýrské sítě; vertikální řez.
LOK. Praha 1 - Staré Město, nám. J. Palacha ppč. 995.
PIAN L/1; 1000 243; n.v. 188,48/185,08/nedosaženo; koor. 743169:42750 743170:42753.
LIT. hlášení - ; zpráva - ; NZ - ; BZO Dragoun, Z. 1995j; PSH Dragoun, Z. 1993ch.

SONDA 1466

AKCE 1990; PÚPP, př. č. akce 3/90/PÚPP, Z. Dragoun, pův. znač. řez 13; inženýrské sítě; vertikální řez.
LOK. Praha 1 - Josefov, nám. J. Palacha ppč. 128.
PIAN L/1; 1000 243; n.v. 188,60/185,50/nedosaženo; koor. 743158:42755 743159:42757.
LIT. hlášení - ; zpráva - ; NZ - ; BZO Dragoun, Z. 1995j; PSH Dragoun, Z. 1993ch.

SONDA 1467

AKCE 1990; PÚPP, př. č. akce 3/90/PÚPP, Z. Dragoun, popsál J. Sládek, pův. znač. řez 14; inženýrské sítě; vertikální řez.
LOK. Praha 1 - Josefov, nám. J. Palacha ppč. 128.
PIAN L/1; 1000 243; n.v. 189,14/185,74/nedosaženo; koor. 743151:42757 743152:42760.
LIT. hlášení - ; zpráva - ; NZ - ; BZO Dragoun, Z. 1995j; PSH Dragoun, Z. 1993ch.

SONDA 1468

AKCE 1990; PÚPP, př. č. akce 3/90/PÚPP, Z. Dragoun, popsál J. Sládek, pův. znač. řez 15; inženýrské sítě; vertikální řez.
LOK. Praha 1 - Josefov, Široká ul. ppč. 119/1.
PIAN L/1; 1000 243; n.v. 189,04/185,84/nedosaženo; koor. 743146:42758 743147:42761.
LIT. hlášení - ; zpráva - ; NZ - ; BZO Dragoun, Z. 1995j; PSH Dragoun, Z. 1993ch.

SONDA 1469

AKCE 1990; PÚPP, př. č. akce 3/90/PÚPP, Z. Dragoun, pův. znač. řez 16; inženýrské sítě; vertikální řez.
LOK. Praha 1 - Josefov, Široká ul. ppč. 119/1.
PIAN L/1; 1000 243; n.v. 189,26/185,92/nedosaženo; koor. 743141:42759 743142:42762.
LIT. hlášení - ; zpráva - ; NZ - ; BZO Dragoun, Z. 1995j; PSH Dragoun, Z. 1993ch.

SONDA 1470

AKCE 1990; PÚPP, př. č. akce 3/90/PÚPP, Z. Dragoun, popsál Z. Lochmann, pův. znač. řez 17; inženýrské sítě; vertikální řez.
LOK. Praha 1 - Josefov, Široká ul. ppč. 119/1.
PIAN L/1; 1000 243; n.v. 189,27/185,97/186,07; koor. 743137:42760 743137:42763.
LIT. hlášení - ; zpráva - ; NZ - ; BZO Dragoun, Z. 1995j; PSH Dragoun, Z. 1993ch.

SONDA 1471

AKCE 1990; PÚPP, př. č. akce 3/90/PÚPP, Z. Dragoun, popsál Z. Lochmann, pův. znač. řez 18; inženýrské sítě; vertikální řez.
LOK. Praha 1 - Staré Město, nám. J. Palacha (před čp. 1/V) ppč. 995.
PIAN L/1; 1000 243; n.v. 188,29/185,01/nedosaženo; koor. 743179:42759 743176:42760.
LIT. hlášení - ; zpráva - ; NZ - ; BZO Dragoun, Z. 1995j; PSH Dragoun, Z. 1993ch.

SONDA 1472

AKCE 1990; PÚPP, př. č. akce 3/90/PÚPP, Z. Dragoun, pův. znač. řez 19; inženýrské sítě; vertikální řez.
LOK. Praha 1 - Staré Město, nám. J. Palacha (před čp. 1/V) ppč. 995.
PIAN L/1; 1000 243; n.v. 188,21/184,91/nedosaženo; koor. 743187:42776 743185:42778.
LIT. hlášení - ; zpráva - ; NZ - ; BZO Dragoun, Z. 1995j; PSH Dragoun, Z. 1993ch.

SONDA 1473

AKCE 1990; PÚPP, př. č. akce 3/90/PÚPP, Z. Dragoun, *popsal* J. Sládek, *pův. znač.* řez 20; inženýrské sítě; vertikální řez.

LOK. Praha 1 - Staré Město, nám. J. Palacha (před čp. 80/I) ppč. 996.

PIAN L/1; 1000 243; n.v. 189,28/186,13/nedosaženo; *koor.* 743236:42816 743234:42813.

LIT. *hlášení* - ; *zpráva* - ; *NZ* - ; *BZO* Dragoun, Z. 1995j; *PSH* Dragoun, Z. 1993ch.

SONDA 1474

AKCE 1990; PÚPP, př. č. akce 3/90/PÚPP, Z. Dragoun, *popsal* J. Sládek, *pův. znač.* řez 21; inženýrské sítě; vertikální řez.

LOK. Praha 1 - Staré Město, nám. J. Palacha (před čp. 80/I) ppč. 996.

PIAN L/1; 1000 243; n.v. 189,07/185,95/nedosaženo; *koor.* 743223:42821 743221:42819.

LIT. *hlášení* - ; *zpráva* - ; *NZ* - ; *BZO* Dragoun, Z. 1995j; *PSH* Dragoun, Z. 1993ch.

SONDA 1475

AKCE 1990; PÚPP, př. č. akce 3/90/PÚPP, Z. Dragoun, *pův. znač.* řez 22; inženýrské sítě; vertikální řez.

LOK. Praha 1 - Staré Město, Křižovnická ul. (před čp. 81/I) ppč. 1100.

PIAN L/1; 1000 243; n.v. 188,60/185,40/nedosaženo; *koor.* 743231:42885 743228:42886.

LIT. *hlášení* - ; *zpráva* - ; *NZ* - ; *BZO* Dragoun, Z. 1995j; *PSH* Dragoun, Z. 1993ch.

SONDA 1476

AKCE 1990; PÚPP, př. č. akce 3/90/PÚPP, Z. Dragoun, *pův. znač.* řez 23; inženýrské sítě; vertikální řez.

LOK. Praha 1 - Staré Město, Křižovnická ul. (před čp. 82/I) ppč. 1100.

PIAN L/1; 1000 243; n.v. 188,50/185,68/nedosaženo; *koor.* 743237:42884 743239:42888.

LIT. *hlášení* - ; *zpráva* - ; *NZ* - ; *BZO* Dragoun, Z. 1995j; *PSH* Dragoun, Z. 1993ch.

SONDA 1477

AKCE 1990; PÚPP, př. č. akce 3/90/PÚPP, Z. Dragoun, *popsal* Z. Lochmann, *pův. znač.* řez 24; inženýrské sítě; vertikální řez.

LOK. Praha 1 - Staré Město, Křižovnická ul. (před čp. 82/I) ppč. 1100.

PIAN L/1; 1000 243; n.v. 188,42/185,12/nedosaženo; *koor.* 743236:42898 743234:42900.

LIT. *hlášení* - ; *zpráva* - ; *NZ* - ; *BZO* Dragoun, Z. 1995j; *PSH* Dragoun, Z. 1993ch.

SONDA 1478

AKCE 1990; PÚPP, př. č. akce 3/90/PÚPP, Z. Dragoun, *pův. znač.* řez 25; inženýrské sítě; vertikální řez.

LOK. Praha 1 - Staré Město, Křižovnická ul. (před čp. 82/I) ppč. 1100.

PIAN L/1; 1000 243; n.v. 188,23/185,43/nedosaženo; *koor.* 743228:42907: 743227:42905.

LIT. *hlášení* - ; *zpráva* - ; *NZ* - ; *BZO* Dragoun, Z. 1995j; *PSH* Dragoun, Z. 1993ch.

SONDA 1479

AKCE 1990; PÚPP, př. č. akce 3/90/PÚPP, Z. Dragoun, *pův. znač.* řez 26; inženýrské sítě; vertikální řez.

LOK. Praha 1 - Staré Město, Platněřská ul. (před čp. 87/I) ppč. 1104.

PIAN L/1; 1000 243; n.v. 188,56/185,76/nedosaženo; *koor.* 743243:42981 743242:42978.

LIT. *hlášení* - ; *zpráva* - ; *NZ* - ; *BZO* Dragoun, Z. 1995j; *PSH* Dragoun, Z. 1993ch.

SONDA 1480

AKCE 1990; PÚPP, př. č. akce 3/90/PÚPP, Z. Dragoun, *popsal* Z. Lochmann, *pův. znač.* řez 28; inženýrské sítě; vertikální řez.

LOK. Praha 1 - Staré Město, nám. J. Palacha (u čp. 79/I) ppč. 994.

PIAN B/1; 1000 243; n.v. 192,20/190,20/nedosaženo; *koor.* 743177:42735.

LIT. *hlášení* - ; *zpráva* - ; *NZ* - ; *BZO* Dragoun, Z. 1995j; *PSH* Dragoun, Z. 1993ch.

SONDA 1481a

AKCE 1990–1991; MMP, V. Huml, *pův. znač.* sonda I/90; stavba; sondáž; lidské kosti.

LOK. Praha 1 - Staré Město, U Milosrdných, kostel sv. Šimona a Judy, ppč. 967.

PIAN P/1; 1000 216; n.v. -/-/-; *koor.* 742783:42508 742776:42508 742776:42511 742776:42513 742779:42513 742781:42512 742783:42512.

LIT. *hlášení* - ; *zpráva* - ; *NZ* - ; *BZO* Huml – Starec 1995a; *PSH* Huml 1993c; *dále* Huml 1991a; 1995a; 1999, 129–134.

SONDA 1481b

AKCE 1990–1991; MMP, V. Huml, *pův. znač.* sonda II/90; stavba; sondáž; lidské kosti.

LOK. Praha 1 - Staré Město, U Milosrdných, kostel sv. Šimona a Judy, ppč. 967.

PIAN P/1; 1000 216; n.v. -/-/-; *koor.* 742790:42490 742783:42490 742783:42496 742785:42496 742787:42492 742790:42492.

LIT. hlášení - ; zpráva - ; NZ - ; BZO Huml – Starec 1995a; PSH Huml 1993c; dále Huml 1991a; 1995a; 1999, 129–134.

SONDA 1482

AKCE 1991; PÚPP, př. č. akce 3/91/PÚPP, Z. Dragoun, pův. znač. sonda; jiný podnět; sondáž; anal. antro; lidské kosti.

LOK. Praha 1 - Staré Město, Karoliny Světlé, rotunda sv. Kříže ppč. 293.

PIAN B/1; 1000 269; n.v. 189,70/187,54/188,20; koor. 743345:43462.

LIT. hlášení Z. Dragoun, čj. 686/92/ARÚ; posudky Stránská 1991a; zpráva NZ - ; BZO Dragoun, Z. 1995n; PSH Dragoun, Z. 1993b; dále Dragoun, Z. 1992n.

SONDA 1483

AKCE 1991; PÚPP, př. č. akce 18/91/PÚPP, Z. Lochmann, pův. znač. výkop; inženýrské sítě; vertikální řez.

LOK. Praha 1 - Staré Město, Rytířská ul. (před čp. 536/I) ppč. 1079.

PIAN B/1; 1000 270; n.v. 194,26/191,16/192,26; koor. 742752:43282.

LIT. hlášení - ; zpráva - ; NZ - ; BZO Lochmann 1995d; 1995e; PSH Lochmann 1993c.

SONDA 1484

AKCE 1991; PÚPP, př. č. akce 13/91/PÚPP, Z. Dragoun, pův. znač. bod 3; inženýrské sítě; vertikální řez.

LOK. Praha 1 - Staré Město, Řásnovka čp. 783/I, ppč. 782.

PIAN L/1; 1000 244 (245); n.v. -/188,47–188,40; koor. 742501:42583 742499:42580 742498:42569.

LIT. hlášení Z. Dragoun, čj. 684/92/ARÚ; zpráva - ; NZ - ; BZO Dragoun, Z. 1995l; PSH Dragoun, Z. 1993e.

SONDA 1485

AKCE 1991; PÚPP, př. č. akce 15/91/PÚPP, Z. Lochmann, pův. znač. výtahová šachta; stavba; vertikální řez.

LOK. Praha 1 - Josefov, Maiselova ul. čp. 38/V, ppč. 44.

PIAN B/1; 1000 244; n.v. 189,15/185,55/186,85; koor. 742992:42736.

LIT. hlášení - ; zpráva - ; NZ - ; BZO Lochmann 1995a; 1995b; PSH Lochmann 1993a (zde pod adresou čp. 30/V).

SONDA 1486

AKCE 1991; PÚPP, př. č. akce 12/91/PÚPP, Z. Dragoun, pův. znač. řez; inženýrské sítě; vertikální řez.

LOK. Praha 1 - Staré Město, Staroměstské nám. (před čp. 606/I) ppč. 1090.

PIAN B/1; 1000 244; n.v. 191,60/-/189,60; koor. 742798:42953.

LIT. hlášení Z. Dragoun, čj. 685/92/ARÚ; zpráva - ; NZ - ; BZO Dragoun, Z. 1995m; PSH Dragoun, Z. 1993f; dále Hrdlička 1993g, 672, obr. 2:86; 1996d, ryc. 2:140; 2000d, obr. 3.

SONDA 1487

AKCE 1991; PÚPP, př. č. akce 8/91/PÚPP, J. Čiháková, pův. znač. sonda IV; stavba; vertikální řez; anal. pabot.

LOK. Praha 1 - Malá Strana, Malostranské nám. čp. 258/III, ppč. 70 + 68.

PIAN L/1; 1000 242; n.v. 204,4/-/203,26–201,92; koor. 744208:42748 744215:42773 744210:42762 744213:42773.

LIT. hlášení J. Čiháková, čj. 2004/92/ARÚ; zpráva Čiháková – Zavřel 1991b; NZ - ; BZO Čiháková – Zavřel 1995b; PSH Čiháková – Zavřel 1993a; dále Čulíková 2001a.

SONDA 1488

AKCE 1991; PÚPP, př. č. akce 8/91/PÚPP, J. Čiháková, pův. znač. sonda V; stavba; sondáž.

LOK. Praha 1 - Malá Strana, Malostranské nám. čp. 258/III, ppč. 68.

PIAN P/1; 1000 242; n.v. 206,0/-/204,58–204,16; koor. 744209:42742 744204:42743 744206:42748 744210:42747.

LIT. hlášení J. Čiháková, čj. 2004/92/ARÚ; zpráva - ; BZO Čiháková – Zavřel 1995b; PSH Čiháková – Zavřel 1993a.

SONDA 1489

AKCE 1991; PÚPP, př. č. akce 8/91/PÚPP, J. Čiháková, pův. znač. sonda VI; stavba; sondáž.

LOK. Praha 1 - Malá Strana, Malostranské nám. čp. 258/III, ppč. 68.

PIAN B/1; 1000 242; n.v. 208,8/-/207,52; koor. 744178:42708.

LIT. hlášení J. Čiháková, čj. 2004/92/ARÚ; zpráva Čiháková – Zavřel 1991b; NZ - ; BZO Čiháková – Zavřel 1995b; PSH Čiháková – Zavřel 1993a.

SONDA 1490

AKCE 1991; PÚPP, př. č. akce 8/91/PÚPP, J. Čiháková, pův. znač. sonda VII; stavba; vertikální řez.

LOK. Praha 1 - Malá Strana, Malostranské nám. čp. 258/III, ppč. 68.

PIAN L/1; 1000 242; n.v. 204,6/-/203,40 (S); koor. 744191:42751 744190:42751 744197:42779.

LIT. *hlášení* J. Čiháková, čj. 2004/92/ARÚ; *zpráva* Čiháková – Zavřel 1991b; *NZ* - ; *BZO* Čiháková – Zavřel 1995b; *PSH* Čiháková – Zavřel 1993a.

SONDA 1491

AKCE 1991; PÚPP, *př. č. akce* 8/91/PÚPP, J. Čiháková, *pův. znač.* sonda VIII; stavba; sondáž.

LOK. Praha 1 - Malá Strana, Malostranské nám. čp. 258/III, ppč. 68.

PIAN B/1; 1000 242; *n.v.* 204,96/197,80/nedosaženo; *koor.* 744158:42783.

LIT. *hlášení* J. Čiháková, čj. 2004/92/ARÚ; *zpráva* Čiháková – Zavřel 1991b; *NZ* - ; *BZO* Čiháková – Zavřel 1995b; *PSH* Čiháková – Zavřel 1993a.

SONDA 1492

AKCE 1991; PÚPP, *př. č. akce* 8/91/PÚPP, J. Čiháková, *pův. znač.* sonda IX; stavba; vertikální řez.

LOK. Praha 1 - Malá Strana, Malostranské nám. čp. 258/III, ppč. 68.

PIAN L/1; 1000 242; *n.v.* 205,9/-/204,59-204,03; *koor.* 744184:42733 744175:42735.

LIT. *hlášení* J. Čiháková, čj. 2004/92/ARÚ; *zpráva* Čiháková – Zavřel 1991b;; *NZ* - ; *BZO* Čiháková – Zavřel 1995b; *PSH* Čiháková – Zavřel 1993a.

SONDA 1493

AKCE 1991; PÚPP, *př. č. akce* 8/91/PÚPP, J. Čiháková, *pův. znač.* sonda X; stavba; sondáž.

LOK. Praha 1 - Malá Strana, Malostranské nám. čp. 258/III, ppč. 68.

PIAN B/1; 1000 242; *n.v.* 206,60/-/205,52; *koor.* 744195:42729.

LIT. *hlášení* J. Čiháková, čj. 2004/92/ARÚ; *zpráva* Čiháková – Zavřel 1991b; *NZ* - ; *BZO* Čiháková – Zavřel 1995b; *PSH* Čiháková – Zavřel 1993a.

SONDA 1494

AKCE 1991; PÚPP, *př. č. akce* 8/91/PÚPP, J. Čiháková, *pův. znač.* řez XI; stavba; vertikální řez.

LOK. Praha 1 - Malá Strana, Malostranské nám. čp. 258/III, ppč. 70.

PIAN L/1; 1000 242; *n.v.* 204,33/203,43/nedosaženo; *koor.* 744230:42760 744213:42765.

LIT. *hlášení* J. Čiháková, čj. 2004/92/ARÚ; *zpráva* - ; *NZ* - ; *BZO* Čiháková – Zavřel 1995b; *PSH* Čiháková a Zavřel 1993a.

SONDA 1495

AKCE 1991; PÚPP, *př. č. akce* 8/91/PÚPP, J. Čiháková, *pův. znač.* sonda XI; stavba; sondáž.

LOK. Praha 1 - Malá Strana, Malostranské nám. čp. 258/III, ppč. 70.

PIAN B/1; 1000 242; *n.v.* 204,48/201,91/nedosaženo; *koor.* 744232:42777.

LIT. *hlášení* J. Čiháková, čj. 2004/92/ARÚ; *zpráva* - ; *NZ* - ; *BZO* Čiháková – Zavřel 1995b; *PSH* Čiháková a Zavřel 1993a.

SONDA 1496

AKCE 1991; PÚPP, *př. č. akce* 8/91/PÚPP, J. Čiháková, *pův. znač.* sonda XII; stavba; sondáž; *anal.* pabot.

LOK. Praha 1 - Malá Strana, Malostranské nám. čp. 258/III, ppč. 68.

PIAN B/1; 1000 242; *n.v.* 205,00/201,00/nedosaženo; *koor.* 744179:42789.

LIT. *hlášení* J. Čiháková, čj. 2004/92/ARÚ; *zpráva* - ; *NZ* - ; *BZO* Čiháková – Zavřel 1995b; *PSH* Čiháková a Zavřel 1993a; *dále* Čiháková 2001a, 57 sqq.; Čulíková 2001a.

SONDA 1497

AKCE 1991; PÚPP, *př. č. akce* 9/91/PÚPP, J. Čiháková, *popsal* M. Tryml, *pův. znač.* sonda I; stavba; vertikální řez.

LOK. Praha 1 - Malá Strana, Malostranské nám. (před čp. 258/III) ppč. 993.

PIAN P/1; 1000 242; *n.v.* 202,97/197,50/198,10?; *koor.* 744150:42781 744146:42781 744146:42785 744150:42785.

LIT. *hlášení* - ; *zpráva* - ; *NZ* - ; *BZO* - ; *PSH* - ; *dále* Čiháková 2001a, 30, 57; Čiháková – Müller 2008.

SONDA 1498

AKCE 1991; PÚPP, *př. č. akce* 9/91/PÚPP, J. Čiháková, *popsal* J. Vachuda, J. Zavřel, *pův. znač.* sonda II; stavba; vertikální řez.

LOK. Praha 1 - Malá Strana, Malostranské nám. (před čp. 258/III) ppč. 993.

PIAN B/1; 1000 242; *n.v.* 203,82/199,15/200,70; *koor.* 744147:42752.

LIT. *hlášení* - ; *zpráva* - ; *NZ* - ; *BZO* - ; *PSH* - ; Čiháková – Müller 2008.

SONDA 1499

AKCE 1991; PÚPP, *př. č. akce* 11/91/PÚPP, J. Čiháková, *pův. znač.* sonda č. 11; stavba; výkop.

LOK. Praha 1 - Malá Strana, Tomášská ul. čp. 16/III, ppč. 87.

PIAN B/1; 1000 242; *n.v.* 191,82(sklep)/187,31/188,35; *koor.* 743944:42596.

LIT. hlášení J. Čiháková, čj. 678/91/ARÚ; zpráva - ; NZ - ; BZO Čiháková 1995h; PSH - ; dále Zavřel 2001h, 13.

SONDA 1500

AKCE 1991; PÚPP, př. č. akce 7/91/PÚPP, M. Tryml, pův. znač. řez IX; stavba; vertikální řez.

LOK. Praha 1 - Malá Strana, Břetislavova ul. čp. 304/III, ppč. 24.

PIAN B/1; 1000 242; n.v. 203,34/205,42/204,45; koor. 744295:42793.

LIT. hlášení M. Tryml, čj. 689/92/ARÚ; zpráva - ; NZ - ; BZO Tryml 1995b; PSH Tryml 1993.

SONDA 1501

AKCE 1991; PÚPP, př. č. akce 7/91/PÚPP, M. Tryml, pův. znač. sonda X; stavba; sondáž.

LOK. Praha 1 - Malá Strana, Břetislavova ul. čp. 304/III, ppč. 24.

PIAN P/1; 1000 242; n.v. 202,60/201,00/201,40; koor. 744291:42787 744288:42789 744289:42792 744291:42791 744291:42790 744292:42789.

LIT. hlášení M. Tryml, čj. 689/92/ARÚ; zpráva - ; NZ - ; BZO Tryml 1995b; PSH Tryml 1993.

SONDA 1502

AKCE 1991; PÚPP, př. č. akce 7/91/PÚPP, M. Tryml, pův. znač. řez XI; stavba; vertikální řez.

LOK. Praha 1 - Malá Strana, Břetislavova ul. čp. 304/III, ppč. 24.

PIAN L/1; 1000 242; n.v. 206,30/202,40/nedosaženo; koor. 744292:42786 744289:42787.

LIT. hlášení M. Tryml, čj. 689/92/ARÚ; zpráva - ; NZ - ; BZO Tryml 1995b; PSH Tryml 1993.

SONDA 1503

AKCE 1991; PÚPP, př. č. akce 7/91/PÚPP, M. Tryml, pův. znač. řez XII; stavba; vertikální řez.

LOK. Praha 1 - Malá Strana, Břetislavova ul. čp. 304/III, ppč. 24.

PIAN B/1; 1000 242; n.v. 206,30/202,30/nedosaženo; koor. 744296:42784.

LIT. hlášení M. Tryml, čj. 689/92/ARÚ; zpráva - ; NZ - ; BZO Tryml 1995b; PSH Tryml 1993.

SONDA 1504

AKCE 1991; PÚPP, př. č. akce 7/91/PÚPP, M. Tryml, popsál L. Dvořák, pův. znač. řez XIII; stavba; vertikální řez.

LOK. Praha 1 - Malá Strana, Břetislavova ul. čp. 304/III, ppč. 24.

PIAN B/1; 1000 242; n.v. 206,40/202,56/203,20; koor. 744296:42794.

LIT. hlášení M. Tryml, čj. 689/92/ARÚ; zpráva - ; NZ - ; BZO Tryml 1995b; PSH Tryml 1993.

SONDA 1505

AKCE 1991; PÚPP, př. č. akce 7/91/PÚPP, M. Tryml, pův. znač. řez II; stavba; vertikální řez.

LOK. Praha 1 - Malá Strana, Břetislavova ul. čp. 305/III, ppč. 26.

PIAN B/1; 1000 242; n.v. 207,40/203,00/205,20; koor. 744308:42788.

LIT. hlášení M. Tryml, čj. 691/92/ARÚ; zpráva - ; NZ - ; BZO Tryml 1995c; PSH Tryml 1993.

SONDA 1506

AKCE 1991; PÚPP, př. č. akce 7/91/PÚPP, M. Tryml, pův. znač. řez III; stavba; vertikální řez.

LOK. Praha 1 - Malá Strana, Břetislavova ul. čp. 305/III, ppč. 26.

PIAN B/1; 1000 242; n.v. 207,00/201,50/203,80; koor. 744306:42785.

LIT. hlášení M. Tryml, čj. 691/92/ARÚ; zpráva - ; NZ - ; BZO Tryml 1995c; PSH Tryml 1993.

SONDA 1507

AKCE 1991; PÚPP, př. č. akce 7/91/PÚPP, M. Tryml, popsál L. Dvořák, pův. znač. řez IV; stavba; sondáž.

LOK. Praha 1 - Malá Strana, Břetislavova ul. čp. 305/III, ppč. 26.

PIAN L/1; 1000 242; n.v. 207,00/202,20/201,80; koor. 744305:42781 744306:42783.

LIT. hlášení M. Tryml, čj. 691/92/ARÚ; zpráva - ; NZ - ; BZO Tryml 1995c; PSH Tryml 1993.

SONDA 1508

AKCE 1991; PÚPP, př. č. akce 7/91/PÚPP, M. Tryml, popsál L. Dvořák, pův. znač. řez Va; stavba; vertikální řez.

LOK. Praha 1 - Malá Strana, Břetislavova ul. čp. 305/III, ppč. 26.

PIAN B/1; 1000 242; n.v. 205,00/202,80/203,80; koor. 744301:42792.

LIT. hlášení M. Tryml, čj. 691/92/ARÚ; zpráva - ; NZ - ; BZO Tryml 1995c; PSH Tryml 1993.

SONDA 1509

AKCE 1991; PÚPP, př. č. akce 7/91/PÚPP, M. Tryml, popsál L. Dvořák, pův. znač. řez Vb; stavba; vertikální řez.

LOK. Praha 1 - Malá Strana, Břetislavova ul. čp. 305/III, ppč. 26.

PIAN L/1; 1000 242; n.v. 205,00/202,50/203,50; koor. 744307:42790 744301:42792.

LIT. hlášení M. Tryml, čj. 691/92/ARÚ; zpráva - ; NZ - ; BZO Tryml 1995c; PSH Tryml 1993.

SONDA 1510

AKCE 1991; PÚPP, př. č. akce 7/91/PÚPP, M. Tryml, pův. znač. řez VI; stavba; vertikální řez.

LOK. Praha 1 - Malá Strana, Břetislavova ul. čp. 305/III, ppč. 26.

PIAN L/1; 1000 242; n.v. 207,20/205,40/nedosaženo; koor. 744302:42783 744303:42785.

LIT. hlášení - ; zpráva - ; NZ - ; BZO - ; PSH Tryml 1993.

SONDA 1511

AKCE 1991; PÚPP, př. č. akce 7/91/PÚPP, M. Tryml, pův. znač. řez IV; stavba; vertikální řez.

LOK. Praha 1 - Malá Strana, Břetislavova ul. čp. 306/III, ppč. 29.

PIAN B/1; 1000 242; n.v. 207,55/204,08/nedosaženo; koor. 744311:42781.

LIT. hlášení M. Tryml, čj. 688/92/ARÚ; zpráva - ; NZ - ; BZO Tryml 1995d; PSH Tryml 1993.

SONDA 1512

AKCE 1991; PÚPP, př. č. akce 7/91/PÚPP, M. Tryml, pův. znač. řez V; stavba; vertikální řez.

LOK. Praha 1 - Malá Strana, Břetislavova ul. čp. 306/III, ppč. 29.

PIAN L/1; 1000 242; n.v. 207,02/204,20/nezjištěno; koor. 744323:42791 744320:42791.

LIT. hlášení M. Tryml, čj. 688/92/ARÚ; zpráva - ; NZ - ; BZO Tryml 1995d; PSH Tryml 1993.

SONDA 1513

AKCE 1991; PÚPP, př. č. akce 6/91/PÚPP, J. Čiháková, pův. znač. řez; inženýrské sítě; vertikální řez.

LOK. Praha 1 - Malá Strana, Nerudova ul. (před čp. 256/III) ppč. 1001.

PIAN B/1; 1000 242; n.v. 211,47/-/210,05; koor. 744238:42697.

LIT. hlášení J. Čiháková, čj. 679/92/ARÚ; zpráva - ; NZ - ; BZO Čiháková – Zavřel 1995c; PSH - .

SONDA 1514

AKCE 1991; PÚPP, př. č. akce 10/91/PÚPP, J. Čiháková, pův. znač. řez 1; stavba; vertikální řez.

LOK. Praha 1 - Malá Strana, Thunovská ul. čp. 193/III, ppč. 520.

PIAN B/1; 1000 242; n.v. 225,15/-/220,3; koor. 744241:42640.

LIT. hlášení J. Čiháková, čj. 1362/91/ARÚ; zpráva - ; NZ - ; BZO Čiháková 1995g; PSH Čiháková 1993d.

SONDA 1515

AKCE 1991; PÚPP, př. č. akce 10/91/PÚPP, J. Čiháková, pův. znač. řez 2; stavba; vertikální řez.

LOK. Praha 1 - Malá Strana, Nerudova ul. čp. 214/III, ppč. 521.

PIAN B/1; 1000 242; n.v. 216,34/-/216,34; koor. 744288:42649.

LIT. hlášení J. Čiháková, čj. 676/92/ARÚ; zpráva - ; NZ - ; BZO Čiháková 1995e; PSH Čiháková 1993d.

SONDA 1516

AKCE 1991; PÚPP, př. č. akce 10/91/PÚPP, J. Čiháková, pův. znač. řez 3; stavba; vertikální řez.

LOK. Praha 1 - Malá Strana, Nerudova ul. čp. 214/III, ppč. 521.

PIAN B/1; 1000 242; n.v. 216,34/-/215,93; koor. 744290:42665.

LIT. hlášení J. Čiháková, čj. 676/92/ARÚ; zpráva - ; NZ - ; BZO Čiháková 1995f; PSH Čiháková 1993d.

SONDA 1517

AKCE 1991; PÚPP, př. č. akce 5/91/PÚPP, J. Čiháková, pův. znač. sonda IV; stavba; vertikální řez.

LOK. Praha 1 - Malá Strana, Valdštejnské nám. čp. 162/III, ppč. 599.

PIAN B/1; 1000 242; n.v. 197,70/192,80/nedosaženo; koor. 743933:42510.

LIT. hlášení J. Čiháková, čj. 677/91/ARÚ; zpráva - ; NZ - ; BZO Čiháková 1995ch; PSH Čiháková 1993e.

SONDA 1518

AKCE 1991; PÚPP, př. č. akce 5/91/PÚPP, J. Čiháková, pův. znač. sonda V; stavba; vertikální řez.

LOK. Praha 1 - Malá Strana, Valdštejnské nám. čp. 162/III, ppč. 599.

PIAN B/1; 1000 242; n.v. 197,70/192,80/nedosaženo; koor. 743922:42506.

LIT. hlášení J. Čiháková, čj. 677/91/ARÚ; zpráva - ; NZ - ; BZO Čiháková 1995ch; PSH Čiháková 1993e.

SONDA 1519

AKCE 1991; PÚPP, př. č. akce 16/91/PÚPP, J. Čiháková, pův. znač. sonda I; stavba; vertikální řez.

LOK. Praha 1 - Malá Strana, Valdštejnské nám. čp. 19/III, ppč. 107.

PIAN B/1; 1000 242; n.v. 188,44(sklep)/-/188,9-188,4; koor. 743889:42638.

LIT. hlášení J. Čiháková, čj. 1360/91/ARÚ; zpráva - ; NZ - ; BZO Čiháková 1995i; PSH Čiháková – Zavřel 1993b.

SONDA 1520

AKCE 1991; PÚPP, př. č. akce 7/91/PÚPP, M. Tryml, pův. znač. sonda IV; stavba; sondáž.

LOK. Praha 1 - Malá Strana, Břetislavova ul. čp. 303/III, ppč. 20.

PIAN L/1; 1000 242; n.v. 204,40/202,42/203,00; koor. 744281:42792 744280:42793 744281:42797 744282:42796.

LIT. hlášení - ; zpráva - ; NZ - ; BZO - ; PSH Tryml 1993.

SONDA 1521

AKCE 1991; PÚPP, př. č. akce 7/91/PÚPP, M. Tryml, pův. znač. řez V; stavba; vertikální řez.

LOK. Praha 1 - Malá Strana, Břetislavova ul. čp. 303/III, ppč. 20.

PIAN L/1; 1000 242; n.v. 204,40/202,70/202,90; koor. 744284:42798 744282:42799.

LIT. hlášení - ; zpráva - ; NZ - ; BZO - ; PSH Tryml 1993.

SONDA 1522

AKCE 1991; PÚPP, př. č. akce 7/91/PÚPP, M. Tryml, pův. znač. řez VI; stavba; vertikální řez.

LOK. Praha 1 - Malá Strana, Břetislavova ul. čp. 303/III, ppč. 20.

PIAN L/1; 1000 242; n.v. 204,20/202,30/202,50; koor. 744281:42799 744279:42800.

LIT. hlášení - ; zpráva - ; NZ - ; BZO - ; PSH Tryml 1993.

SONDA 1523

AKCE 1991; PÚPP, př. č. akce 7/91/PÚPP, M. Tryml, pův. znač. řez VII; stavba; vertikální řez.

LOK. Praha 1 - Malá Strana, Břetislavova ul. čp. 303/III, ppč. 20.

PIAN B/1; 1000 242; n.v. 205,39/197,55/197,55?; koor. 744250:42806.

LIT. hlášení M. Tryml, čj. 692/92/ARÚ; zpráva - ; NZ - ; BZO Tryml 1995a; PSH Tryml 1993.

SONDA 1524

AKCE 1991; PÚPP, př. č. akce 7/91/PÚPP, M. Tryml, pův. znač. sonda XII; stavba; sondáž.

LOK. Praha 1 - Malá Strana, Břetislavova ul. čp. 303/III, ppč. 20.

PIAN P/1; 1000 242; n.v. 201,20/199,40/nedosaženo; koor. 744261:42795 744256:42797 744257:42800 744270:42796 744270:42794 744262:42797.

LIT. hlášení - ; zpráva - ; NZ - ; BZO - ; PSH Tryml 1993.

SONDA 1525

AKCE 1991; PÚPP, př. č. akce 7/91/PÚPP, M. Tryml, pův. znač. řez VIII; stavba; vertikální řez.

LOK. Praha 1 - Malá Strana, vně severní zdi čp. 303/III ppč. 60.

PIAN B/1; 1000 242; n.v. 205,40/201,40/nedosaženo; koor. 744248:42798.

LIT. hlášení M. Tryml, čj. 690/92/ARÚ; zpráva - ; NZ - ; BZO Tryml 1995e; PSH Tryml 1993.

SONDA 1526

AKCE 1991; ARÚ, J. Frolík, *popsal* I. Boháčová, K. Tomková, pův. znač. kvadrant 9–10; stavba; plošný odkryv.

LOK. Praha 1 - Hradčany, Hradčanské nám. čp. 186/IV, ppč. 114.

PIAN P/1; 1000 241; n.v. 259,68–259,55/258,52/259,42–258,52; koor. 744454:42588 744463:42588 744463:42584 744454:42584.

LIT. hlášení K. Tomková, čj. 3879/91/ARÚ; zpráva Frolík 1991h; NZ - ; BZO Boháčová – Frolík – Tomková 1995; PSH Tomková 1993a; *dále* Lutovský – Smejtek a kol. 2005, 916; Tomková 2000a, 12.

SONDA 1527

AKCE 1991; ARÚ, J. Frolík; stavba; sondáž.

LOK. Praha 1 - Hradčany, Hrad, jižní křídlo ppč. 1.

PIAN B/1; 1000 242; n.v. 258,15/257,10/nedosaženo; koor. 744347:42559.

LIT. hlášení J. Frolík, čj. 3721/91/ARÚ; zpráva - ; NZ - ; BZO - ; PSH - .

SONDA 1528

AKCE 1991; ARÚ, J. Frolík; inženýrské sítě; vertikální řez.

LOK. Praha 1 - Hradčany, Hrad, Jiřská ul. ppč. 784.

PIAN L/1; 1000 214; n.v. 249,86–248,76/-/249,49–247,58; koor. 743982:42386 743983:42389 743983:42388 743983:42386.

LIT. hlášení J. Frolík, čj. 1786/91/ARÚ; zpráva - ; NZ - ; BZO Frolík – Boháčová 1995a; PSH Frolík 1993b.

SONDA 1529

AKCE 1991; ARÚ, J. Frolík, pův. znač. J řez; inženýrské sítě; vertikální řez.

LOK. Praha 1 - Hradčany, Hrad, Jiřská ul. ppč. 784.

PIAN B/1; 1000 214; n.v. 252,07/250,45/250,45; koor. 744015:42407.

LIT. hlášení J. Frolík, čj. 1788/91/ARÚ; zpráva - ; NZ - ; BZO Frolík – Boháčová 1995b; PSH Frolík 1993b.

SONDA 1530

AKCE 1991; ARÚ, J. Frolík; inženýrské sítě; vertikální řez.

- LOK.** Praha 1 - Hradčany, Hrad, ul. U Daliborky (před čp. 32/IV) ppč. 785.
PIAN B/1; 1000 214; n.v. 252,74–252,71/-/251,99; koor. 744014:42377.
LIT. hlášení J. Frolík, čj. 3723/91/ARÚ; zpráva - ; NZ - ; BZO Boháčová – Frolík 1995c; PSH Frolík 1993b.

SONDA 1531

- AKCE** 1991; ARÚ, I. Boháčová, pův. znač. šachta; inženýrské sítě; vertikální řez.
LOK. Praha 1 - Hradčany, Hrad, IV. nádvoří ppč. 1.
PIAN B/1; 1000 213; n.v. 254,13/252,25/nedosaženo; koor. 744406:42411.
LIT. hlášení I. Boháčová, čj. 3878/91/ARÚ; zpráva Frolík 1991h; NZ - ; BZO Frolík – Boháčová a Vochozková 1995b; PSH - .

SONDA 1532

- AKCE** 1991–1992; ARÚ, I. Boháčová – I. Vochozková, popsal I. Boháčová, I. Vochozková, pův. znač. sonda I. stavba; sondáž.
LOK. Praha 1 - Hradčany, Hrad, S křídlo - průchod ppč. 1.
PIAN P/1; 1000 214; n.v. 256,12/252,70/253,42–252,70; koor. 744347:42424 744343:42424 744342:42427 744347:42427.
LIT. hlášení I. Vochozková, čj. 3889/94/ARÚ; zpráva Frolík 1991h; NZ - ; BZO Vochozková 1995f; 1997d; PSH Boháčová 1993b.

SONDA 1533

- AKCE** 1991; ARÚ, J. Frolík, pův. znač. sonda IX; stavba; sondáž.
LOK. Praha 1 - Hradčany, Hrad, S trakt, slévárenský dvorek ppč. 1.
PIAN B/1; 1000 214; n.v. 250,94/-/250,08–249,62; koor. 744320:42408.
LIT. hlášení - ; zpráva Frolík 1991h; NZ - ; BZO Vochozková – Tomková – Boháčová 1995; PSH Boháčová 1993a; dále Boháčová 2001a, 218 sqq.

SONDA 1534

- AKCE** 1991; ARÚ, I. Boháčová – I. Vochozková, popsal I. Boháčová, I. Vochozková, pův. znač. řezy I–IX; stavba; vertikální řez/sondáž.
LOK. Praha 1 - Hradčany, Hrad, S trakt, suterén ppč. 1.
PIAN P/1; 1000 214; n.v. 253,65/-/252,92–251,77; koor. 744342:42420 744335:42420 744335:42425 744342:42425.
LIT. hlášení - ; zpráva Frolík 1991h; NZ - ; BZO Boháčová – Frolík – Vochozková 1995e; PSH Boháčová 1993b.

SONDA 1535

- AKCE** 1991; ARÚ, I. Boháčová – I. Vochozková, popsal I. Boháčová, I. Vochozková; stavba; sondáž; anal. plyn.
LOK. Praha 1 - Hradčany, Hrad, S trakt, víceúčelový sál + lakovna ppč. 1.
PIAN P/1; 1000 214; n.v. -/-/-; koor. 744316:42418 744310:42418 744310:42420 744316:42420.
LIT. hlášení - ; zpráva Frolík 1991h; NZ - ; BZO Boháčová – Frolík – Vochozková 1995b; 1995d; PSH Boháčová 1993b; dále Boháčová 1994a.

SONDA 1536

- AKCE** 1991; ARÚ, J. Frolík – I. Boháčová, popsal I. Boháčová, pův. znač. řez VIIIa; stavba; vertikální řez.
LOK. Praha 1 - Hradčany, Hrad, Tereziánské křídlo ppč. 1.
PIAN L/1; 1000 214; n.v. 241,18/239,68/nedosaženo; koor. 744138:42496 744136:42495.
LIT. hlášení I. Boháčová, čj. 3877/91/ARÚ; zpráva Frolík 1991h; NZ - ; BZO Boháčová et al. 1995; PSH Boháčová – Tomková 1993; dále Boháčová 2001a, 210.

SONDA 1537

- AKCE** 1991; ARÚ, J. Frolík – I. Boháčová, popsal I. Boháčová, pův. znač. řez VIIIb; stavba; vertikální řez.
LOK. Praha 1 - Hradčany, Hrad, Tereziánské křídlo ppč. 1.
PIAN B/1; 1000 242; n.v. 239,59/238,95/nedosaženo; koor. 744154:42502.
LIT. hlášení I. Boháčová, čj. 3877/91/ARÚ; zpráva Frolík 1991h; NZ - ; BZO Boháčová et al. 1995; PSH Boháčová – Tomková 1993; dále Boháčová 2001a, 210.

SONDA 1538

- AKCE** 1991; ARÚ, J. Frolík – I. Boháčová, popsal P. Grogan, pův. znač. řez XIII; stavba; vertikální řez.
LOK. Praha 1 - Hradčany, Hrad, Tereziánské křídlo ppč. 1.
PIAN B/1; 1000 214; n.v. 241,07/239,13/nedosaženo; koor. 744150:42503.
LIT. hlášení I. Boháčová, čj. 3877/91/ARÚ; zpráva Frolík 1991h; NZ - ; BZO Boháčová et al. 1995; PSH Boháčová – Tomková 1993; dále Boháčová 2001a, 210.

SONDA 1539

- AKCE** 1991; ARÚ, J. Frolík – I. Boháčová, *popsal* J. Frolík, I. Boháčová, K. Tomková, *pův. znač.* bez označení; stavba; sondáž.
- LOK.** Praha 1 - Hradčany, Hrad, Tereziánské křídlo ppč. 1.
- PIAN** P/1; 1000 242 (214); *n.v.* 241,05/237,72/238,04–237,85; *koor.* 744146:42499 744138:42496 744139:42498 744140:42498 744145:42494 744145:42502.
- LIT.** *hlášení* I. Boháčová, čj. 3877/91/ARÚ; *zpráva* Frolík 1991h; *NZ -*; *BZO* Boháčová et al. 1995; *PSH* Boháčová – Tomková 1993; *dále* Boháčová 2001a, 210.

SONDA 1540

- AKCE** 1991–1992; ARÚ, J. Frolík, *pův. znač.* bez označení; inženýrské sítě; sondáž; *anal.* palyn.
- LOK.** Praha 1 - Hradčany, Hrad, Vladislavská část Hradu ppč. 1.
- PIAN** L/1; 1000 214; *n.v.* 252,16/-/247,31–246,48; *koor.* 744150:42472 744147:42472 744147:42474 744150:42474.
- LIT.** *hlášení* J. Frolík, čj. 1785/91/ARÚ. I. Boháčová, čj. 2174/92/ARÚ; *zpráva* Frolík 1991h; *NZ -*; *BZO* Frolík – Boháčová – Vochozková 1995a; Boháčová 1995e; *PSH* Frolík 1993d; Boháčová 1995c; *dále* Boháčová 2001a, 233, 235.

SONDA 1541

- AKCE** 1992; PÚPP, *př. č. akce* 8/92/PÚPP, J. Čiháková – J. Zavřel, *pův. znač.* sonda XIII; stavba; sondáž; *anal.* dendr/geolo/palyn/pabot/petro/c14/.
- LOK.** Praha 1 - Malá Strana, Malostranské nám. čp. 258/III, ppč. 68.
- PIAN** B/1; 1000 242; *n.v.* 204,36/-/202,72; *koor.* 744173:42752.
- LIT.** *hlášení* J. Čiháková, čj. 241/94/ARÚ; *posudky* Čulíková 1996; *zpráva -*; *NZ -*; *BZO* Čiháková – Zavřel 1995e; *PSH* Čiháková 1995s.

SONDA 1542

- AKCE** 1992; PÚPP, *př. č. akce* 8/92/PÚPP, J. Čiháková – J. Zavřel, *pův. znač.* sonda XIV; stavba; sondáž; *anal.* dendr/geolo/palyn/pabot/petro/c14/.
- LOK.** Praha 1 - Malá Strana, Malostranské nám. čp. 258/III, ppč. 68.
- PIAN** L/1; 1000 242; *n.v.* 201,05/-/200,00; *koor.* 744167:42801 744167:42798.
- LIT.** *hlášení* J. Čiháková, čj. 241/94/ARÚ; *posudky* Čulíková 1996; *zpráva -*; *NZ -*; *BZO* Čiháková – Zavřel 1995e; *PSH* Čiháková 1995s.

SONDA 1543

- AKCE** 1992; PÚPP, *př. č. akce* 8/92/PÚPP, J. Čiháková – J. Zavřel, *pův. znač.* sonda XV; stavba; sondáž.
- LOK.** Praha 1 - Malá Strana, Malostranské nám. čp. 258/III, ppč. 68.
- PIAN** B/1; 1000 242; *n.v.* 202,46/199,09/nezastiženo; *koor.* 744177:42814.
- LIT.** *hlášení* J. Čiháková, čj. 241/94/ARÚ; *zpráva -*; *NZ -*; *BZO* Čiháková – Zavřel 1995e; *PSH* Čiháková 1995s.

SONDA 1544

- AKCE** 1992; PÚPP, *př. č. akce* 8/92/PÚPP, J. Čiháková – J. Zavřel, *pův. znač.* sonda XVI; stavba; sondáž.
- LOK.** Praha 1 - Malá Strana, Malostranské nám. čp. 258/III, ppč. 68.
- PIAN** B/1; 1000 242; *n.v.* 204,98/-/201,98; *koor.* 744173:42804.
- LIT.** *hlášení* J. Čiháková, čj. 241/94/ARÚ; *zpráva -*; *NZ -*; *BZO* Čiháková – Zavřel 1995e; *PSH* Čiháková 1995s.

SONDA 1545

- AKCE** 1992; PÚPP, *př. č. akce* 8/92/PÚPP, J. Čiháková – J. Zavřel, *pův. znač.* sonda XVII; stavba; sondáž.
- LOK.** Praha 1 - Malá Strana, Malostranské nám. čp. 258/III, ppč. 68.
- PIAN** B/1; 1000 242; *n.v.* 205,2/202,14/nezjištěno; *koor.* 744188:42803.
- LIT.** *hlášení* J. Čiháková, čj. 241/94/ARÚ; *zpráva -*; *NZ -*; *BZO* Čiháková – Zavřel 1995e; *PSH* Čiháková 1995s; *dále* Čiháková – Müller 2008.

SONDA 1546

- AKCE** 1992; PÚPP, *př. č. akce* 8/92/PÚPP, J. Čiháková – J. Zavřel, *pův. znač.* sonda XVIII; stavba; sondáž.
- LOK.** Praha 1 - Malá Strana, Malostranské nám. čp. 258/III, ppč. 68.
- PIAN** B/1; 1000 242; *n.v.* 202,46/198,68/nezastiženo; *koor.* 744182:42812.
- LIT.** *hlášení* J. Čiháková, čj. 241/94/ARÚ; *zpráva -*; *NZ -*; *BZO* Čiháková – Zavřel 1995e; *PSH* Čiháková 1995s.

SONDA 1547

- AKCE** 1992; PÚPP, *př. č. akce* 8/92/PÚPP, J. Čiháková – J. Zavřel, *pův. znač.* sonda XIX; stavba; sondáž.

- LOK.** Praha 1 - Malá Strana, Malostranské nám. čp. 258/III, ppč. 68.
PIAN L/1; 1000 242; n.v. 204,5/-/203,3; koor. 744192:42749 744178:42752.
LIT. hlášení J. Čiháková, čj. 241/94/ARÚ; zpráva - ; NZ - ; BZO Čiháková – Zavřel 1995e; PSH Čiháková 1995s.

SONDA 1548

- AKCE** 1992; PÚPP, př. č. akce 8/92/PÚPP, J. Čiháková – J. Zavřel, pův. znač. sonda XX; stavba; sondáž; anal. pabot.
LOK. Praha 1 - Malá Strana, Malostranské nám. čp. 258/III, ppč. 68.
PIAN B/1; 1000 242; n.v. 203,6/-/200,83; koor. 744191:42783.
LIT. hlášení J. Čiháková, čj. 241/94/ARÚ; posudky Čulíková 1996; zpráva - ; NZ - ; BZO Čiháková – Zavřel 1995e; PSH Čiháková 1995s; dále Čulíková 2001a.

SONDA 1549

- AKCE** 1992; PÚPP, př. č. akce 8/92/PÚPP, J. Čiháková – J. Zavřel, pův. znač. sonda XXI; stavba; sondáž; anal. pabot.
LOK. Praha 1 - Malá Strana, Malostranské nám. čp. 258/III, ppč. 68.
PIAN P/1; 1000 242; n.v. 206,6/-/204,8; koor. 744192:42723 744185:42723 744186:42729 744193:42729.
LIT. hlášení J. Čiháková, čj. 241/94/ARÚ; posudky Čulíková 1996; Jankovská sine b.; zpráva - ; NZ - ; BZO Čiháková – Zavřel 1995e; PSH Čiháková 1995s; dále Čulíková 2001a.

SONDA 1550

- AKCE** 1992; PÚPP, př. č. akce 8/92/PÚPP, J. Čiháková – J. Zavřel, pův. znač. sonda XXII; stavba; sondáž; anal. pabot.
LOK. Praha 1 - Malá Strana, Malostranské nám. čp. 258/III, ppč. 68.
PIAN B/1; 1000 242; n.v. 202,8/201,82/nezastiženo; koor. 744179:42782.
LIT. hlášení J. Čiháková, čj. 241/94/ARÚ; posudky Čulíková 1996; zpráva - ; NZ - ; BZO Čiháková – Zavřel 1995e; PSH Čiháková 1995s; dále Čulíková 2001a.

SONDA 1551

- AKCE** 1992; PÚPP, př. č. akce 31/92/PÚPP, J. Čiháková, pův. znač. sonda VII; stavba; vertikální řez.
LOK. Praha 1 - Malá Strana, Tomášská ul. čp. 14/III, ppč. 85.
PIAN B/1; 1000 242; n.v. 194,60/192,10/192,26; koor. 743958:42625.
LIT. hlášení J. Čiháková, čj. 252/94/ARÚ; zpráva - ; NZ - ; BZO Čiháková 1995m; PSH - .

SONDA 1552

- AKCE** 1992; PÚPP, př. č. akce 25/92/PÚPP, J. Zavřel; stavba; vertikální řez.
LOK. Praha 1 - Malá Strana, Lázeňská ul. čp. 290/III, ppč. 220.
PIAN B/1; 1000 242; n.v. -/188,50/189,40; koor. 743938:42963.
LIT. hlášení J. Zavřel, čj. 244/94/ARÚ; zpráva - ; NZ - ; BZO Čiháková – Zavřel 1995d; PSH - .

SONDA 1553

- AKCE** 1992; PÚPP, př. č. akce 25/92/PÚPP, J. Zavřel; stavba; vertikální řez.
LOK. Praha 1 - Malá Strana, Lázeňská ul. čp. 290/III, ppč. 220.
PIAN B/1; 1000 242; n.v. -/188,00/nezastiženo; koor. 743939:42958.
LIT. hlášení J. Zavřel, čj. 244/94/ARÚ; zpráva - ; NZ - ; BZO Čiháková – Zavřel 1995d; PSH - .

SONDA 1554

- AKCE** 1992; PÚPP, př. č. akce 6/92/PÚPP, J. Zavřel, pův. znač. výtahová šachta; stavba; vertikální řez; halsta/ha-la.
LOK. Praha 1 - Malá Strana, Dražického nám. čp. 60/III, ppč. 181.
PIAN B/1; 1000 242; n.v. 190,92/-/187,80; koor. 743837:42863.
LIT. hlášení J. Zavřel, čj. 245/94/ARÚ; zpráva - ; NZ Zavřel 1995c; BZO Zavřel 1997d; PSH Zavřel 1995b; dále Lutovský – Smejtek a kol. 2005, 694; Varhaník – Zavřel 1994.

SONDA 1555a

- AKCE** 1992; PÚPP, př. č. akce 9/92/PÚPP, J. Zavřel, pův. znač. řez 1; stavba; vertikální řez.
LOK. Praha 1 - Malá Strana, Malostranské nám. čp. 263/III, ppč. 15.
PIAN L/1; 1000 242; n.v. 194,98/193,08/194,85; koor. 744100:42815 744101:42822.
LIT. hlášení J. Zavřel, čj. 257/94/ARÚ; zpráva - ; NZ Čiháková – Zavřel 2007; BZO Zavřel 1995a; PSH Zavřel 1995d; dále Čiháková 2001a, 55–57, obr. 25–27; Čiháková – Müller 2008.

SONDA 1555b

- AKCE** 1992; PÚPP, př. č. akce 9/92/PÚPP, J. Zavřel, pův. znač. řez 2; stavba; vertikální řez.
LOK. Praha 1 - Malá Strana, Malostranské nám. čp. 263/III, ppč. 15.

PIAN L/1; 1000 242; n.v. 194,98/194,10/194,75; koor. 744093:42819 744093:42820 744096:42819.
LIT. hlášení J. Zavřel, čj. 257/94/ARÚ; zpráva - ; NZ Čiháková – Zavřel 2007; BZO Zavřel 1995a; PSH Zavřel 1995d; dále Čiháková 2001a, 55–57, obr. 25, 27–28; Čiháková – Müller 2008.

SONDA 1556

AKCE 1992; PÚPP, př. č. akce 27/92/PÚPP, J. Zavřel, pův. znač. řez I; stavba; vertikální řez.
LOK. Praha 1 - Malá Strana, Thunovská ul. (před čp. 183/III) ppč. 1007.
PIAN L/1; 1000 242; n.v. 215,30/213,20/214,77; koor. 744148:42639 744144:42638.
LIT. hlášení J. Čiháková – J. Zavřel, čj. 243/94/ARÚ; zpráva - ; NZ - ; BZO Čiháková – Zavřel 1995f; PSH - .

SONDA 1557

AKCE 1992; PÚPP, př. č. akce 27/92/PÚPP, J. Čiháková, pův. znač. řez II; stavba; vertikální řez.
LOK. Praha 1 - Malá Strana, Thunovská ul. čp. 183/III, ppč. 564.
PIAN L/1; 1000 242; n.v. 218,87/-/218,27(skála); koor. 744153:42622 744152:42626.
LIT. hlášení J. Čiháková – J. Zavřel, čj. 243/94/ARÚ; zpráva - ; NZ - ; BZO Čiháková – Zavřel 1995f; PSH - .

SONDA 1558

AKCE 1992; PÚPP, př. č. akce 27/92/PÚPP, J. Zavřel, popsál J. Čiháková, pův. znač. řez III; stavba; vertikální řez.
LOK. Praha 1 - Malá Strana, Thunovská ul. (před čp. 183/III) ppč. 1007.
PIAN L/1; 1000 242; n.v. 214,24–211,40/210,50/213,50; koor. 744136:42640 744135:42647.
LIT. hlášení J. Čiháková – J. Zavřel, čj. 243/94/ARÚ; zpráva - ; NZ - ; BZO Čiháková – Zavřel 1995f; PSH Čiháková – Zavřel 1995l.

SONDA 1559

AKCE 1992; PÚPP, př. č. akce 15/92/PÚPP, J. Čiháková, pův. znač. sonda I-II + IV; stavba; sondáž.
LOK. Praha 1 - Malá Strana, Maltéžské nám. čp. 292/III, ppč. 217.
PIAN P/1; 1000 242; n.v. 192,30–190,12/187,40/189,27; koor. 743972:42934 743964:42930 743959:42930 743959:42938 743968:42940 743972:42938.
LIT. hlášení J. Čiháková, čj. 249/94/ARÚ; zpráva - ; NZ - ; BZO Čiháková 1995j; PSH Čiháková 1995v; dále Čiháková 2001a, 122 sq.; Podliska – Havrda – Kovář 2003, 48, obr. 14:6.

SONDA 1560

AKCE 1992; PÚPP, př. č. akce 15/92/PÚPP, J. Čiháková, pův. znač. sonda III; stavba; sondáž.
LOK. Praha 1 - Malá Strana, Maltéžské nám. čp. 292/III, ppč. 217.
PIAN B/1; 1000 242; n.v. 192,40/188,83/nedosaženo; koor. 743966:42955.
LIT. hlášení J. Čiháková, čj. 249/94/ARÚ; zpráva - ; NZ - ; BZO Čiháková 1995j; PSH - ; dále Čiháková 2001a, 122 sq.

SONDA 1561

AKCE 1992; PÚPP, př. č. akce 15/92/PÚPP, J. Čiháková, pův. znač. sonda V; stavba; sondáž.
LOK. Praha 1 - Malá Strana, Maltéžské nám. (před čp. 292/III) ppč. 1048.
PIAN B/1; 1000 242; n.v. 192,26/190,46/nedosaženo; koor. 743971:42964.
LIT. hlášení J. Čiháková, čj. 249/94/ARÚ; zpráva - ; NZ - ; BZO Čiháková 1995j; PSH - .

SONDA 1562

AKCE 1992; PÚPP, př. č. akce 26/92/PÚPP, J. Čiháková, pův. znač. výtahová šachta; stavba; vertikální řez.
LOK. Praha 1 - Malá Strana, Josefská ul. (před čp. 27/III) ppč. 1032.
PIAN B/1; 1000 242; n.v. 193,5/-/190,6; koor. 743939:42726.
LIT. hlášení J. Čiháková, čj. 250/94/ARÚ; zpráva - ; NZ Čiháková 2007i; BZO Čiháková 1995n; PSH - .

SONDA 1563

AKCE 1992; PÚPP, př. č. akce 18/92/PÚPP, J. Čiháková, pův. znač. řez 1; stavba; vertikální řez.
LOK. Praha 1 - Malá Strana, Nerudova ul. čp. 233/III, ppč. 473.
PIAN B/1; 1000 241; n.v. 231,70/229,00/nedosaženo; koor. 744502:42685.
LIT. hlášení J. Čiháková, čj. 255/94/ARÚ; zpráva - ; NZ - ; BZO Čiháková 1995k; PSH Čiháková 1995w.

SONDA 1564

AKCE 1992; PÚPP, př. č. akce 18/92/PÚPP, J. Čiháková, pův. znač. řez 2; stavba; vertikální řez.
LOK. Praha 1 - Malá Strana, Nerudova ul. čp. 233/III, ppč. 473.
PIAN B/1; 1000 241; n.v. 234,5 (sklep)/-/233,63(skála); koor. 744499:42665.
LIT. hlášení J. Čiháková, čj. 255/94/ARÚ; zpráva - ; NZ - ; BZO Čiháková 1995k; PSH Čiháková 1995w.

SONDA 1565

AKCE 1992; PÚPP, př. č. akce 14/92/PÚPP, M. Tryml, pův. znač. sonda 1; inženýrské sítě; vertikální řez.

LOK. Praha 1 - Malá Strana, Vlašská ul. čp. 348/III, ppč. 442.
PIAN B/1; 1000 241; n.v. 211,45/210,10/210,40; koor. 744404:42831.
LIT. hlášení M. Tryml, čj. 247/94/ARÚ; zpráva - ; NZ - ; BZO Tryml 1995f; PSH - .

SONDA 1566

AKCE 1992; PÚPP, př. č. akce 14/92/PÚPP, M. Tryml, pův. znač. sonda 2; inženýrské sítě; vertikální řez.
LOK. Praha 1 - Malá Strana, Vlašská ul. čp. 348/III, ppč. 442.
PIAN B/1; 1000 241; n.v. 211,44/209,10/210,40; koor. 744407:42822.
LIT. hlášení M. Tryml, čj. 247/94/ARÚ; zpráva - ; NZ - ; BZO Tryml 1995f; PSH - .

SONDA 1567

AKCE 1992; PÚPP, př. č. akce 4/92/PÚPP, Z. Dragoun; stavba; sondáž.
LOK. Praha 1 - Malá Strana, Nerudova ul. čp. 217/III, ppč. 496.
PIAN P/1; 1000 241; n.v. 220,80/218,55/220,30-219,05; koor. 744379:42667 744375:42667 744376:42674 744380:42674.
LIT. hlášení Z. Dragoun, čj. 267/94/ARÚ; zpráva - ; NZ - ; BZO Dragoun, Z. 1995f; PSH Dragoun, Z. 1995w; dále Zavřel 2001h, 9, 11, 18.

SONDA 1568

AKCE 1992; PÚPP, př. č. akce 30/92/PÚPP, J. Čiháková – J. Zavřel, popsal J. Zavřel, pův. znač. sonda I; stavba; vertikální řez.
LOK. Praha 1 - Malá Strana, Tomášská ul. čp. 22/III, ppč. 91.
PIAN B/1; 1000 242; n.v. -/-/-; koor. 743934:42648.
LIT. hlášení J. Čiháková – J. Zavřel, čj. 242/94/ARÚ; zpráva - ; NZ - ; BZO Čiháková – Zavřel 1995g; PSH Čiháková – Zavřel 1995m.

SONDA 1569

AKCE 1992; PÚPP, př. č. akce 30/92/PÚPP, J. Čiháková – J. Zavřel, popsal J. Zavřel, pův. znač. sonda II; stavba; vertikální řez.
LOK. Praha 1 - Malá Strana, Tomášská ul. čp. 22/III, ppč. 91.
PIAN B/1; 1000 242; n.v. -/-/-; koor. 743926:42649.
LIT. hlášení J. Čiháková – J. Zavřel, čj. 242/94/ARÚ; zpráva - ; NZ - ; BZO Čiháková – Zavřel 1995g; PSH Čiháková – Zavřel 1995m.

SONDA 1570

AKCE 1992; PÚPP, př. č. akce 30/92/PÚPP, J. Čiháková – J. Zavřel, popsal J. Zavřel, pův. znač. sonda III; stavba; vertikální řez.
LOK. Praha 1 - Malá Strana, Tomášská ul. čp. 22/III, ppč. 91.
PIAN P/1; 1000 242; n.v. 193,00/-/189,9-190,2; koor. 743920:42647 743910:42649 743911:42658 743922:42656.
LIT. hlášení J. Čiháková – J. Zavřel, čj. 242/94/ARÚ; zpráva - ; NZ - ; BZO Čiháková – Zavřel 1995g; PSH Čiháková – Zavřel 1995m.

SONDA 1571

AKCE 1992; PÚPP, př. č. akce 29/92/PÚPP, J. Čiháková, popsal J. Zavřel, pův. znač. řez 1; inženýrské sítě. vertikální řez; anal. geolo.
LOK. Praha 1 - Malá Strana, Nosticova čp. 465/III, ppč. 302.
PIAN B/1; 1000 268; n.v. 189,6/-/187,09; koor. 743904:43192.
LIT. hlášení J. Čiháková, čj. 254/94/ARÚ; posudky Zavřel 1996; zpráva - ; NZ Čiháková 1996e; BZO Čiháková 1995l; PSH Čiháková 1995x.

SONDA 1572

AKCE 1992; PÚPP, př. č. akce 29/92/PÚPP, J. Čiháková, popsal J. Zavřel, pův. znač. řez 2; inženýrské sítě. vertikální řez; anal. geolo.
LOK. Praha 1 - Malá Strana, Nosticova ul. (před čp. 465/III) ppč. 1058.
PIAN B/1; 1000 268; n.v. 189,6/-/186,29; koor. 743910:43191.
LIT. hlášení J. Čiháková, čj. 254/94/ARÚ; posudky Zavřel 1996; zpráva - ; NZ Čiháková 1996e; BZO Čiháková 1995l; PSH Čiháková 1995x.

SONDA 1573

AKCE 1992; ARÚ, př. č. akce 3/92/ARÚ, I. Vochozková – K. Tomková, popsal I. Vochozková, pův. znač. úsek I; inženýrské sítě; vertikální řez.
LOK. Praha 1 - Hradčany, Nerudova ppč. 731, Ke Hradu ppč. 730.
PIAN L/1; 1000 241; n.v. 239,91-238,78/237,43/239,37-238,23; koor. 744534:42637 744535:42658.

LIT. hlášení I. Vochozková, čj. 4261/92/ARÚ; K. Tomková, čj. 1473/93/ARÚ; zpráva Frolík 1992a; NZ - ; BZO Vochozková 1995g; PSH Tomková a Vochozková 1995b.

SONDA 1574

AKCE 1992; PÚPP, př. č. akce 7/91/PÚPP, M. Tryml, pův. znač. řez XIII; stavba; sondáž.

LOK. Praha 1 - Malá Strana, Břetislavova ul. čp. 303/III, ppč. 20.

PIAN B/1; 1000 242; n.v. 200,00/199,20/199,75; koor. 744264:42803.

LIT. hlášení - ; zpráva - ; NZ - ; BZO - ; PSH - .

SONDA 1575

AKCE 1992; ARÚ, př. č. akce 3/92/ARÚ, J. Frolík, pův. znač. kvadrant 11–12; stavba; plošný odkryv.

LOK. Praha 1 - Hradčany, Hradčanské nám. čp. 186/IV, ppč. 114.

PIAN P/1; 1000 241; n.v. 259,55/259,17/259,17; koor. 744456:42584 744463:42584 744463:42582 744457:42582.

LIT. hlášení J. Frolík, čj. 3824/92/ARÚ; zpráva Frolík 1992a; NZ - ; BZO Frolík 1995j; PSH Frolík 1995c; dále Frolík – Tomková 1997, 68; Lutovský – Smejtek a kol. 2005, 916; Tomková 2000a, 12.

SONDA 1576

AKCE 1991; ARÚ, J. Frolík – I. Boháčová, popsal J. Frolík, I. Boháčová, K. Tomková, pův. znač. řez VI; stavba; vertikální řez.

LOK. Praha 1 - Hradčany, Hrad, Tereziánské křídlo ppč. 1.

PIAN B/1; 1000 242; n.v. -/-/-; koor. 744152:42505.

LIT. hlášení I. Boháčová, čj. 3877/91/ARÚ; zpráva Frolík 1991h; NZ - ; BZO - ; PSH - .

SONDA 1577

AKCE 1992; ARÚ, př. č. akce 3/92/ARÚ, J. Frolík, pův. znač. Š 13/92; stavba; sondáž ?

LOK. Praha 1 - Hradčany, Hradčanské nám. čp. 186/IV, ppč. 114.

PIAN B/1; 1000 241; n.v. 259,45/257,45/257,45; koor. 744472:42584.

LIT. hlášení J. Frolík, čj. 3824/92/ARÚ; zpráva Frolík 1992a; NZ - ; BZO - ; PSH Frolík 1995c.

SONDA 1578

AKCE 1992; ARÚ, K. Tomková, pův. znač. sektor I–IV; stavba; sondáž; anal. palyn; lidské kosti.

LOK. Praha 1 - Hradčany, Hrad, II. nádvoří (u kaple sv. Kříže) ppč. 1.

PIAN P/1; 1000 242; n.v. 257,90–258,00/255,02/256,94–256,49; koor. 744316:42511 744310:42510 744308:42515 744314:42517.

LIT. hlášení K. Tomková – I. Vochozková, čj. 3455/92, 4250/92; A. Bartošková, 3511/92/ARÚ; zpráva Frolík 1992b; NZ - ; BZO Bartošková et al. 1995; Tomková 1995m; PSH Tomková 1995f.

SONDA 1579

AKCE 1992; ARÚ, př. č. akce 40/92/ARÚ, K. Tomková, pův. znač. řez 1; stavba; vertikální řez.

LOK. Praha 1 - Hradčany, Hradčanské nám. čp. 182/IV, ppč. 128.

PIAN B/1; 1000 241; n.v. 263,39/260,89/262,63; koor. 744650:42569.

LIT. hlášení K. Tomková, čj. 2034/92/ARÚ; zpráva Frolík 1992a; NZ - ; BZO Tomková 1995a; PSH Tomková 1995ch.

SONDA 1580

AKCE 1992; ARÚ, př. č. akce 40/92/ARÚ, K. Tomková, pův. znač. řez 2; stavba; vertikální řez.

LOK. Praha 1 - Hradčany, Hradčanské nám. čp. 182/IV, ppč. 128.

PIAN L/1; 1000 241; n.v. 263,39/260,89/262,63; koor. 744651:42573 744651:42569.

LIT. hlášení K. Tomková, čj. 2034/92/ARÚ; zpráva Frolík 1992a; NZ - ; BZO Tomková 1995a; PSH Tomková 1995ch.

SONDA 1581

AKCE 1992; ARÚ, př. č. akce 40/92/ARÚ, K. Tomková, pův. znač. řez 3; stavba; vertikální řez.

LOK. Praha 1 - Hradčany, Hradčanské nám. čp. 182/IV, ppč. 128.

PIAN L/1; 1000 241; n.v. 261,24/259,18/260,78; koor. 744653:42571 744649:42572.

LIT. hlášení K. Tomková, čj. 2034/92/ARÚ; zpráva Frolík 1992a; NZ - ; BZO Tomková 1995a; PSH Tomková 1995ch.

SONDA 1582

AKCE 1992; ARÚ, I. Boháčová – I. Vochozková, popsal I. Boháčová, I. Vochozková, A. Bartošková, K. Tomková, pův. znač. sonda Z; stavba; sondáž.

LOK. Praha 1 - Hradčany, Hrad, S trakt, tzv. víceúčelový sál ppč. 1.

PIAN P/1; 1000 214; n.v. -/-/-; koor. 744324:42422 744320:42421 744320:42423 744324:42424.

LIT. hlášení - ; zpráva Frolík 1992a; NZ - ; BZO Boháčová 1995g; Tomková 1995b; PSH Boháčová 1995a.

SONDA 1583

AKCE 1992; ARÚ, *př. č. akce* 40/92/ARÚ, K. Tomková, *pův. znač.* úsek A; inženýrské sítě; vertikální řez; lidské kosti.

LOK. Praha 1 - Hradčany, Kapucínská ul. ppč. 741.

PIAN L/1; *1000* 213; *n.v.* 258,10–257,24/255,47/257,18–256,36; *koor.* 744829:42407 744835:42411 744842:42411.

LIT. *hlášení* K. Tomková, čj. 3454/92/ARÚ; *zpráva* Frolík 1992a; *NZ* - ; *BZO* Tomková 1995i; *PSH* - .

SONDA 1584

AKCE 1992; ARÚ, *př. č. akce* 40/92/ARÚ, K. Tomková, *popsal* I. Vochozková, *pův. znač.* úsek B; inženýrské sítě; vertikální řez.

LOK. Praha 1 - Hradčany, Kapucínská ul. (před čp. 214/IV) ppč. 741.

PIAN L/1; *1000* 213; *n.v.* 269,63–266,62/265,42/269,03–266,53; *koor.* 744853:42459 744858:42488.

LIT. *hlášení* K. Tomková, čj. 3454/92/ARÚ; *zpráva* Frolík 1992a; *NZ* - ; *BZO* Tomková 1995i; *PSH* - .

SONDA 1585

AKCE 1992; ARÚ, *př. č. akce* 40/92/ARÚ, K. Tomková, *popsal* I. Vochozková, I. Boháčová, *pův. znač.* úsek B'; inženýrské sítě; vertikální řez.

LOK. Praha 1 - Hradčany, Kapucínská ul. (před čp. 214/IV) ppč. 741.

PIAN B/1; *1000* 213; *n.v.* 260,53/258,43/259,03; *koor.* 744846:42431.

LIT. *hlášení* K. Tomková, čj. 3454/92/ARÚ; *zpráva* Frolík 1992a; *NZ* - ; *BZO* Tomková 1995i; *PSH* -

SONDA 1586

AKCE 1992; ARÚ, *př. č. akce* 40/92/ARÚ, K. Tomková, *popsal* I. Vochozková, *pův. znač.* úsek C; inženýrské sítě; vertikální řez.

LOK. Praha 1 - Hradčany, Kapucínská ul. + Loretánské nám. ppč. 741, Loretánské nám. ppč. 742.

PIAN L/1; *1000* 213; *n.v.* 271,59–269,63/269,03/270,47–269,03; *koor.* 744858:42488 744861:42491 744902:42495.

LIT. *hlášení* K. Tomková, čj. 3454/92/ARÚ; *zpráva* Frolík 1992a; *NZ* - ; *BZO* Tomková 1995i; *PSH* -

SONDA 1587

AKCE 1992; ARÚ, *př. č. akce* 53/92/ARÚ-PH, K. Tomková, *pův. znač.* řez; inženýrské sítě; vertikální řez.

LOK. Praha 1 - Malá Strana, Pod Bruskou (před čp. 147/III) ppč. 1015.

PIAN L/1; *1000* 215; *n.v.* 194,89–194,79/192,75/nedosaženo; *koor.* 743598:42361 743595:42360.

LIT. *hlášení* K. Tomková, čj. 3453/92/ARÚ; *zpráva* - ; *NZ* - ; *BZO* Tomková 1995e; *PSH* - .

SONDA 1588

AKCE 1992; ARÚ, K. Tomková, *pův. znač.* řez 1; inženýrské sítě; vertikální řez.

LOK. Praha 1 - Hradčany, Loretánské nám. ppč. 742.

PIAN L/1; *1000* 241; *n.v.* 274,68–274,33/272,68/273,18–272,58; *koor.* 744910:42617 744910:42613.

LIT. *hlášení* K. Tomková, čj. 2033/92/ARÚ; *zpráva* Frolík 1992a; *NZ* - ; *BZO* Tomková 1995d; *PSH* Tomková 1995k.

SONDA 1589

AKCE 1992; ARÚ, K. Tomková, *popsal* M. Křemen, *pův. znač.* řez 2; inženýrské sítě; vertikální řez.

LOK. Praha 1 - Hradčany, Loretánské nám. ppč. 742.

PIAN B/1; *1000* 241; *n.v.* 275,22/273,32/274,47?; *koor.* 744909:42624.

LIT. *hlášení* K. Tomková, čj. 2033/92/ARÚ; *zpráva* Frolík 1992a; *NZ* - ; *BZO* Tomková 1995d; *PSH* Tomková 1995k.

SONDA 1590

AKCE 1992; ARÚ, K. Tomková, *pův. znač.* řez 3; inženýrské sítě; vertikální řez.

LOK. Praha 1 - Hradčany, Loretánské nám. ppč. 742.

PIAN L/1; *1000* 241; *n.v.* 275,74/274,96/nedosaženo; *koor.* 744908:42631 744909:42627.

LIT. *hlášení* K. Tomková, čj. 2033/92/ARÚ; *zpráva* Frolík 1992a; *NZ* - ; *BZO* Tomková 1995d; *PSH* Tomková 1995k.

SONDA 1591

AKCE 1992; ARÚ, K. Tomková, *pův. znač.* řez 4 + 5; inženýrské sítě; vertikální řez.

LOK. Praha 1 - Hradčany, Loretánské nám. ppč. 742.

PIAN B/1; *1000* 241; *n.v.* 275,75–275,57/273,41/273,70–273,65; *koor.* 744908:42636.

LIT. *hlášení* K. Tomková, čj. 2033/92/ARÚ; *zpráva* Frolík 1992a; *NZ* - ; *BZO* Tomková 1995d; *PSH* Tomková 1995k.

SONDA 1592

- AKCE** 1992; ARÚ, K. Tomková, *pův. znač.* řez 6; inženýrské sítě; vertikální řez.
LOK. Praha 1 - Hradčany, Loretské nám. ppč. 742.
PIAN L/1; 1000 213; *n.v.* 267,46–267,30/266,24/266,56–266,32; *koor.* 744918:42497 744918:42500.
LIT. *hlášení* K. Tomková, čj. 2033/92/ARÚ; *zpráva* Frolík 1992a; *NZ* - ; *BZO* Tomková 1995d; *PSH* Tomková 1995k.

SONDA 1593

- AKCE** 1992–1993; ARÚ, K. Tomková, *pův. znač.* úsek I; inženýrské sítě; vertikální řez.
LOK. Praha 1 - Hradčany, Královská zahrada ppč. 726.
PIAN L/1; 1000 214; *n.v.* 240,73–238,97/236,38/239,37–237,64; *koor.* 743916:42223 743869:42213.
LIT. *hlášení* K. Tomková, čj. 1946/93/ARÚ; *zpráva* Tomková 1993b; *NZ* - ; *BZO* Tomková 1995c; 1997c; *PSH* Tomková 1995g.

SONDA 1594

- AKCE** 1992–1993; ARÚ, K. Tomková, *pův. znač.* úsek II; inženýrské sítě; vertikální řez.
LOK. Praha 1 - Hradčany, Královská zahrada ppč. 726.
PIAN L/1; 1000 214; *n.v.* 241,13–240,52/238,42/239,68–239,49; *koor.* 743927:42225 743919:42223.
LIT. *hlášení* K. Tomková, čj. 1946/93/ARÚ; *zpráva* Tomková 1993b; *NZ* - ; *BZO* Tomková 1995c; 1997c; *PSH* Tomková 1995g.

SONDA 1595

- AKCE** 1992–1993; ARÚ, K. Tomková, *pův. znač.* úsek III; inženýrské sítě; vertikální řez.
LOK. Praha 1 - Hradčany, Královská zahrada ppč. 726.
PIAN L/1; 1000 214; *n.v.* 241,13–240,52/238,42/239,68–239,49; *koor.* 743937:42227 743927:42225.
LIT. *hlášení* K. Tomková, čj. 1946/93/ARÚ; *zpráva* Tomková 1993b; *NZ* - ; *BZO* Tomková 1995c; 1997c; *PSH* Tomková 1995g.

SONDA 1596

- AKCE** 1992–1993; ARÚ, I. Boháčová – I. Vochozková, *popsal* I. Boháčová, I. Vochozková, *pův. znač.* řez Q + Ž; stavba; vertikální řez.
LOK. Praha 1 - Hradčany, Hrad, S trakt, tzv. víceúčelový sál ppč. 1.
PIAN L/1; 1000 214; *n.v.* -/-/-; *koor.* 744330:42418 744329:42417 744328:42417 744329:42418744330:42419.
LIT. *hlášení* - ; *zpráva* - ; *NZ* - ; *BZO* Bartošková et al. 1995a; Boháčová – Vochozková – Bartošková 1997; *PSH* Boháčová 1995a.

SONDA 1597

- AKCE** 1992–1993; ARÚ, I. Boháčová – I. Vochozková, *popsal* I. Boháčová, I. Vochozková, *pův. znač.* řez X` - X``; stavba; vertikální řez.
LOK. Praha 1 - Hradčany, Hrad, S trakt, tzv. víceúčelový sál ppč. 1.
PIAN L/1; 1000 214; *n.v.* -/-/-; *koor.* 744326:42417 744326:42419.
LIT. *hlášení* - ; *zpráva* - ; *NZ* - ; *BZO* Bartošková et al. 1995a; Boháčová – Vochozková – Bartošková 1997; *PSH* Boháčová 1995a.

SONDA 1598

- AKCE** 1992–1993; ARÚ, I. Boháčová – I. Vochozková, *popsal* I. Boháčová, I. Vochozková, *pův. znač.* řez Y` - Y``; stavba; vertikální řez.
LOK. Praha 1 - Hradčany, Hrad, S trakt, tzv. víceúčelový sál ppč. 1.
PIAN L/1; 1000 214; *n.v.* -/-/-; *koor.* 744337:42427 744330:42427.
LIT. *hlášení* - ; *zpráva* - ; *NZ* - ; *BZO* Bartošková et al. 1995a; Boháčová – Vochozková – Bartošková 1997; *PSH* Boháčová 1995a.

SONDA 1599

- AKCE** 1992–1993; ARÚ, I. Boháčová – I. Vochozková, *popsal* I. Boháčová, I. Vochozková, *pův. znač.* roh hradby; stavba; vertikální řez.
LOK. Praha 1 - Hradčany, Hrad, S trakt, tzv. víceúčelový sál ppč. 1.
PIAN B/1; 1000 214; *n.v.* -/-/-; *koor.* 744330:42420.
LIT. *hlášení* - ; *zpráva* - ; *NZ* - ; *BZO* Bartošková et al. 1995a; Boháčová – Vochozková – Bartošková 1997; *PSH* Boháčová 1995a.

SONDA 1600

- AKCE** 1992–1993; ARÚ, I. Boháčová – I. Vochozková, *popsal* I. Boháčová, I. Vochozková, *pův. znač.* sonda IV; stavba; sondáž.
LOK. Praha 1 - Hradčany, Hrad, S trakt, tzv. víceúčelový sál ppč. 1.

- PIAN** L/1; 1000 214; n.v. -/-/-; koor. 744332:42423 744330:42423 744330:42426 744331:42426 744331:42424 744331:42424.
LIT. hlášení - ; zpráva - ; NZ - ; BZO Bartošková et al. 1995a; Boháčová – Vochozková – Bartošková 1997; PSH Boháčová 1995a.

SONDA 1601

- AKCE** 1992–1993; ARÚ, I. Boháčová – I. Vochozková, pův. znač. ?; stavba; sondáž.
LOK. Praha 1 - Hradčany, Hrad, S trakt, tzv. víceúčelový sál ppč. 1.
PIAN P/1; 1000 214; n.v. -/-/-; koor. 744330:42423 744326:42422 744326:42426 744330:42427.
LIT. hlášení - ; zpráva - ; NZ - ; BZO Bartošková et al. 1995a; Boháčová – Vochozková – Bartošková 1997; PSH Boháčová 1995a.

SONDA 1602

- AKCE** 1992; PÚPP, př. č. akce 1/92/PÚPP, Z. Dragoun, pův. znač. řez 9; stavba; vertikální řez; pozn. dle dokumentace v archivu PÚPP, složka A4, č. 82.
LOK. Praha 1 - Staré Město, nám. J. Palacha ppč. 994.
PIAN L/1; 1000 243; n.v. 193,48/188,68/nedosaženo; koor. 743204:42789 743200:42790.
LIT. hlášení Z. Dragoun, čj. 271/94/ARÚ; zpráva - ; NZ - ; BZO Dragoun, Z. 1995s; PSH Dragoun, Z. 1995zch.

SONDA 1603

- AKCE** 1992; PÚPP, př. č. akce 1/92/PÚPP, Z. Dragoun, pův. znač. řez 6; stavba; vertikální řez; pozn. dle dokumentace v archivu PÚPP, složka A4, č. 82.
LOK. Praha 1 - Staré Město, nám. J. Palacha ppč. 994.
PIAN L/1; 1000 243; n.v. 191,04/187,16/nedosaženo; koor. 743224:42770 743221:42773.
LIT. hlášení Z. Dragoun, čj. 271/94/ARÚ; zpráva - ; NZ - ; BZO Dragoun, Z. 1995s; PSH Dragoun, Z. 1995zch.

SONDA 1604

- AKCE** 1992; PÚPP, př. č. akce 1/92/PÚPP, Z. Dragoun, pův. znač. řez 1; stavba; vertikální řez; pozn. dle dokumentace v archivu PÚPP, složka A4, č. 82.
LOK. Praha 1 - Staré Město, nám. J. Palacha ppč. 994.
PIAN B/1; 1000 243; n.v. 191,67/185,70/nedosaženo; koor. 743245:42760.
LIT. hlášení Z. Dragoun, čj. 271/94/ARÚ; zpráva - ; NZ - ; BZO Dragoun, Z. 1995s; PSH Dragoun, Z. 1995zch.

SONDA 1605

- AKCE** 1992; PÚPP, př. č. akce 1/92/PÚPP, Z. Dragoun, pův. znač. řez 10; stavba; vertikální řez; pozn. dle dokumentace v archivu PÚPP, složka A4, č. 82.
LOK. Praha 1 - Staré Město, nám. J. Palacha ppč. 996.
PIAN B/1; 1000 243; n.v. 191,87/186,07/nedosaženo; koor. 743217:42798.
LIT. hlášení Z. Dragoun, čj. 271/94/ARÚ; zpráva - ; NZ - ; BZO Dragoun, Z. 1995s; PSH Dragoun, Z. 1995zch.

SONDA 1606

- AKCE** 1992; PÚPP, př. č. akce 1/92/PÚPP, Z. Dragoun, pův. znač. řez 12; stavba; vertikální řez; pozn. dle dokumentace v archivu PÚPP, složka A4, č. 82.
LOK. Praha 1 - Staré Město, nám. J. Palacha ppč. 996.
PIAN B/1; 1000 243; n.v. 191,56/185,96/nedosaženo; koor. 743220:42811.
LIT. hlášení Z. Dragoun, čj. 271/94/ARÚ; zpráva - ; NZ - ; BZO Dragoun, Z. 1995s; PSH Dragoun, Z. 1995zch.

SONDA 1607

- AKCE** 1992; PÚPP, př. č. akce 1/92/PÚPP, Z. Dragoun, pův. znač. řez 7; stavba; vertikální řez; pozn. dle dokumentace v archivu PÚPP, složka A4, č. 82.
LOK. Praha 1 - Staré Město, nám. J. Palacha ppč. 994.
PIAN B/1; 1000 243; n.v. 185,96/181,71/nedosaženo; koor. 743211:42759.
LIT. hlášení Z. Dragoun, čj. 271/94/ARÚ; zpráva - ; NZ - ; BZO Dragoun, Z. 1995s; PSH Dragoun, Z. 1995zch.

SONDA 1608

- AKCE** 1992; PÚPP, př. č. akce 1/92/PÚPP, Z. Dragoun, pův. znač. řez 4; stavba; vertikální řez; pozn. dle dokumentace v archivu PÚPP, složka A4, č. 82.
LOK. Praha 1 - Staré Město, nám. J. Palacha ppč. 994.

PIAN B/1; 1000 243; n.v. 183,85/180,90/181,40 (?); koor. 743232:42770.
LIT. hlášení Z. Dragoun, čj. 271/94/ARÚ; zpráva - ; NZ - ; BZO Dragoun, Z. 1995s; PSH Dragoun, Z. 1995zch.

SONDA 1609

AKCE 1992; PÚPP, př. č. akce 1/92/PÚPP, Z. Dragoun, pův. znač. řez 2; stavba; vertikální řez; pozn. dle dokumentace v archivu PÚPP, složka A4, č. 82.

LOK. Praha 1 - Staré Město, nám. J. Palacha ppč. 997.

PIAN B/1; 1000 243; n.v. 184,61/180,71/181,01 (?); koor. 743250:42762.

LIT. hlášení Z. Dragoun, čj. 271/94/ARÚ; zpráva - ; NZ - ; BZO Dragoun, Z. 1995s; PSH Dragoun, Z. 1995zch.

SONDA 1610

AKCE 1992; PÚPP, př. č. akce 1/92/PÚPP, Z. Dragoun, pův. znač. řez 8; stavba; vertikální řez; pozn. dle dokumentace v archivu PÚPP, složka A4, č. 82.

LOK. Praha 1 - Staré Město, nám. J. Palacha ppč. 994.

PIAN B/1; 1000 243; n.v. 185,44/181,20/182,52 (?); koor. 743194:42777.

LIT. hlášení Z. Dragoun, čj. 271/94/ARÚ; zpráva - ; NZ - ; BZO Dragoun, Z. 1995s; PSH Dragoun, Z. 1995zch.

SONDA 1611

AKCE 1992; PÚPP, př. č. akce 1/92/PÚPP, Z. Dragoun, pův. znač. řez 11; stavba; vertikální řez; pozn. dle dokumentace v archivu PÚPP, složka A4, č. 82.

LOK. Praha 1 - Staré Město, nám. J. Palacha ppč. 996.

PIAN B/1; 1000 243; n.v. 185,50/181,13/182,34 (?); koor. 743205:42801.

LIT. hlášení Z. Dragoun, čj. 271/94/ARÚ; zpráva - ; NZ - ; BZO Dragoun, Z. 1995s; PSH Dragoun, Z. 1995zch.

SONDA 1612

AKCE 1992; PÚPP, př. č. akce 1/92/PÚPP, Z. Dragoun, pův. znač. řez 5; stavba; vertikální řez; pozn. dle dokumentace v archivu PÚPP, složka A4, č. 82.

LOK. Praha 1 - Staré Město, nám. J. Palacha ppč. 996.

PIAN B/1; 1000 243; n.v. 185,67/181,27/182,84 (?); koor. 743232:42790.

LIT. hlášení Z. Dragoun, čj. 271/94/ARÚ; zpráva - ; NZ - ; BZO Dragoun, Z. 1995s; PSH Dragoun, Z. 1995zch.

SONDA 1613

AKCE 1992; PÚPP, př. č. akce 1/92/PÚPP, Z. Dragoun, pův. znač. řez 3; stavba; vertikální řez; pozn. dle dokumentace v archivu PÚPP, složka A4, č. 82.

LOK. Praha 1 - Staré Město, nám. J. Palacha ppč. 997.

PIAN B/1; 1000 243; n.v. 185,44/181,24/nedosaženo(?); koor. 743257:42779.

LIT. hlášení Z. Dragoun, čj. 271/94/ARÚ; zpráva - ; NZ - ; BZO Dragoun, Z. 1995s; PSH Dragoun, Z. 1995zch.

SONDA 1614

AKCE 1992; PÚPP, př. č. akce 11/92/PÚPP, Z. Lochmann, pův. znač. studna; stavba; orientační zjištění; pozn. dle dokumentace v archivu PÚPP, složka A4, č. 84.

LOK. Praha 1 - Staré Město, Staroměstské nám. čp. 934/I, ppč. 774.

PIAN B/1; 1000 244; n.v. 186,69/185,51/nedosaženo; koor. 742843:42928.

LIT. hlášení Z. Lochmann, čj. 262/94/ARÚ; zpráva - ; NZ - ; BZO Lochmann 1995f; PSH Lochmann 1995h; dále Hrdlička 2000d, obr. 3.

SONDA 1615

AKCE 1992; PÚPP, př. č. akce 21/92/PÚPP, M. Tryml, pův. znač. šachta; stavba; vertikální řez.

LOK. Praha 1 - Staré Město, Na Příkopě čp. 957/I, ppč. 579.

PIAN B/1; 1000 270; n.v. 189,80/188,24/188,58; koor. 742514:43216.

LIT. hlášení M. Tryml, čj. 246/94/ARÚ; zpráva - ; NZ - ; BZO Tryml 1995h; PSH - .

SONDA 1616

AKCE 1992; PÚPP, př. č. akce 13/92/PÚPP, Z. Dragoun; stavba; vertikální řez.

LOK. Praha 1 - Staré Město, Karlova ul. čp. 167/I, ppč. 93.

PIAN B/1; 1000 270; n.v. -/188,08; koor. 743110:43121.

LIT. hlášení Z. Dragoun, čj. 265/94/ARÚ; zpráva - ; NZ - ; BZO Dragoun, Z. 1995q (zde pod adresou čp. 168/I); PSH Dragoun, Z. 1995zc (zde pod adresou čp. 168/I); dále Hrdlička 1996a, 179, obr. 2:84.

SONDA 1617

AKCE 1992; PÚPP, př. č. akce 12/92/PÚPP, Z. Dragoun, pův. znač. řez 1; inženýrské sítě; vertikální řez.
LOK. Praha 1 - Staré Město, Řásnovka (před čp. 783/I) ppč. 1025.
PIAN B/1; 1000 244; n.v. 190,17/188,53/nedosaženo; koor. 742504:42591.
LIT. hlášení Z. Dragoun, čj. 270/92/ARÚ; zpráva - ; NZ - ; BZO Dragoun, Z. 1995p; PSH Dragoun, Z. 1995zb.

SONDA 1618

AKCE 1992; PÚPP, př. č. akce 12/92/PÚPP, Z. Dragoun, pův. znač. řez 2; inženýrské sítě; vertikální řez.
LOK. Praha 1 - Staré Město, Haštalské nám. ppč. 1030.
PIAN B/1; 1000 244; n.v. 189,39/188,07/nedosaženo; koor. 742501:42648.
LIT. hlášení Z. Dragoun, čj. 270/92/ARÚ; zpráva - ; NZ - ; BZO Dragoun, Z. 1995p; PSH Dragoun, Z. 1995zb.

SONDA 1619

AKCE 1992; PÚPP, př. č. akce 19/92/PÚPP, Z. Dragoun, pův. znač. sonda 1; stavba; sondáž.
LOK. Praha 1 - Staré Město, Haštalské nám. čp. 752/I, ppč. 834.
PIAN B/1; 1000 244; n.v. 189,94/188,04/nedosaženo; koor. 742518:42673.
LIT. hlášení Z. Dragoun, čj. 270/92/ARÚ; zpráva - ; NZ - ; BZO Dragoun, Z. 1995o; PSH - .

SONDA 1620

AKCE 1992; PÚPP, př. č. akce 19/92/PÚPP, Z. Dragoun, pův. znač. sonda 2; stavba; sondáž.
LOK. Praha 1 - Staré Město, Haštalské nám. čp. 752/I, ppč. 834.
PIAN B/1; 1000 244; n.v. 189,94/187,84/188,40; koor. 742508:42673.
LIT. hlášení Z. Dragoun, čj. 269/92/ARÚ; zpráva - ; NZ - ; BZO Dragoun, Z. 1995o; PSH - .

SONDA 1621

AKCE 1992; PÚPP, př. č. akce 19/92/PÚPP, Z. Dragoun, pův. znač. sonda 3; stavba; sondáž.
LOK. Praha 1 - Staré Město, Haštalské nám. čp. 752/I, ppč. 834.
PIAN B/1; 1000 244; n.v. 189,87/187,65/188,09; koor. 742513:42676.
LIT. hlášení Z. Dragoun, čj. 269/92/ARÚ; zpráva - ; NZ - ; BZO Dragoun, Z. 1995o; PSH - .

SONDA 1622

AKCE 1992; PÚPP, př. č. akce 19/92/PÚPP, Z. Dragoun, pův. znač. sonda 4; stavba; sondáž.
LOK. Praha 1 - Staré Město, Haštalské nám. čp. 752/I, ppč. 834.
PIAN B/1; 1000 244; n.v. 189,98/187,82/188,48; koor. 742516:42679.
LIT. hlášení Z. Dragoun, čj. 269/92/ARÚ; zpráva - ; NZ - ; BZO Dragoun, Z. 1995o; PSH - .

SONDA 1623

AKCE 1992; PÚPP, př. č. akce 19/92/PÚPP, Z. Dragoun, pův. znač. sonda 5; stavba; sondáž.
LOK. Praha 1 - Staré Město, Haštalské nám. čp. 752/I, ppč. 834.
PIAN B/1; 1000 244; n.v. 189,96/187,60/nedosaženo; koor. 742517:42688.
LIT. hlášení Z. Dragoun, čj. 269/92/ARÚ; zpráva - ; NZ - ; BZO Dragoun, Z. 1995o; PSH - .

SONDA 1624

AKCE 1992; PÚPP, př. č. akce 19/92/PÚPP, Z. Dragoun, pův. znač. sonda 6; stavba; sondáž.
LOK. Praha 1 - Staré Město, Haštalské nám. čp. 752/I, ppč. 834.
PIAN B/1; 1000 244; n.v. 189,98/187,71/nedosaženo; koor. 742510:42684.
LIT. hlášení Z. Dragoun, čj. 269/92/ARÚ; zpráva - ; NZ - ; BZO Dragoun, Z. 1995o; PSH - .

SONDA 1625

AKCE 1992; PÚPP, př. č. akce 19/92/PÚPP, Z. Dragoun, pův. znač. sonda 7; stavba; sondáž.
LOK. Praha 1 - Staré Město, Haštalské nám. čp. 752/I, ppč. 834.
PIAN B/1; 1000 244; n.v. 189,98/187,35/nedosaženo; koor. 742502:42682.
LIT. hlášení - ; zpráva - ; NZ - ; BZO Dragoun, Z. 1995o; PSH - .

SONDA 1626

AKCE 1992; PÚPP, př. č. akce 12/92/PÚPP, Z. Dragoun, pův. znač. sonda 1; stavba; sondáž.
LOK. Praha 1 - Staré Město, Haštalské nám. ppč. 834.
PIAN B/1; 1000 244; n.v. 190,17/188,49/nedosaženo; koor. 742510:42701.
LIT. hlášení - ; zpráva - ; NZ - ; BZO Dragoun, Z. 1995o; PSH - .

SONDA 1627

AKCE 1992; PÚPP, př. č. akce 17/92/PÚPP, J. Čiháková; stavba; sondáž.
LOK. Praha 1 - Staré Město, Liliová ul. čp. 216/I, ppč. 182.

PIAN B/1; 1000 269; n.v. -/-/187,46; koor. 743200:43297.
LIT. hlášení J. Čiháková, čj. 251/94/ARÚ; zpráva - ; NZ Čiháková 1994c; BZO Čiháková 1995p; 1997e; PSH Čiháková 1995z.

SONDA 1628

AKCE 1992; PÚPP, př. č. akce 28/92/PÚPP, J. Čiháková; stavba; sondáž.
LOK. Praha 1 - Staré Město, Liliová ul. čp. 250/I, ppč. 195.
PIAN B/1; 1000 269; n.v. -/-/-; koor. 743159:43300.
LIT. hlášení - ; zpráva - ; NZ - ; BZO - ; PSH - .

SONDA 1629

AKCE 1992; PÚPP, př. č. akce 2/92/PÚPP, M. Bureš – Z. Dragoun, *popsal* M. Bureš; stavba; geologický vrt.
LOK. Praha 1 - Staré Město, Na Příkopě čp. 394/I, ppč. 488.
PIAN B/2; 1000 270; n.v. -/-/-; koor. 742630:43300.
LIT. hlášení M. Bureš, čj. 259/94/ARÚ; zpráva - ; NZ - ; BZO Bureš 1995e; PSH - .

SONDA 1630

AKCE 1992; PÚPP, př. č. akce 2/92/PÚPP, M. Bureš – Z. Dragoun, *popsal* M. Bureš; stavba; geologický vrt.
LOK. Praha 1 - Staré Město, Na Příkopě čp. 394/I, ppč. 488.
PIAN B/2; 1000 270; n.v. -/-/-; koor. 742630:43300.
LIT. hlášení M. Bureš, čj. 259/94/ARÚ; zpráva - ; NZ - ; BZO Bureš 1995e; PSH - .

SONDA 1631

AKCE 1992; PÚPP, př. č. akce 2/92/PÚPP, M. Bureš – Z. Dragoun, *popsal* M. Bureš; stavba; geologický vrt.
LOK. Praha 1 - Staré Město, Na Příkopě čp. 394/I, ppč. 488.
PIAN B/2; 1000 270; n.v. -/-/-; koor. 742630:43300.
LIT. hlášení M. Bureš, čj. 259/94/ARÚ; zpráva - ; NZ - ; BZO Bureš 1995e; PSH - .

SONDA 1632

AKCE 1992; PÚPP, př. č. akce 2/92/PÚPP, M. Bureš – Z. Dragoun, *popsal* M. Bureš; stavba; geologický vrt.
LOK. Praha 1 - Staré Město, Na Příkopě čp. 394/I, ppč. 488.
PIAN B/2; 1000 270; n.v. -/-/-; koor. 742630:43300.
LIT. hlášení M. Bureš, čj. 259/94/ARÚ; zpráva - ; NZ - ; BZO Bureš 1995e; PSH - .

SONDA 1633

AKCE 1992; MMP, P. Starec, *pův. znač.* sonda S1; inženýrské sítě; sondáž; *anal.* palyn.
LOK. Praha 1 - Staré Město, Husova ul. čp. 240/I, ppč. 196.
PIAN P/1; 1000 270; n.v. 191,17/187,12/187,80; koor. 743109:43257 743104:43256 743104:43259 743109:43261.
LIT. hlášení - ; zpráva - ; NZ Starec 1995f; BZO Starec 1995a; PSH Starec 1995d; *dále* Dragoun, Z. 2002, 99 sqq., obr. na s. 100; Dragoun, Z. – Škabrada – Tryml 2002, 173 sqq.; Hásková – Starec 1995; Hrdlička 1996a, 179, obr. 2: 85; 2000d, obr. 10; 2000e, Abb. 259; Lutovský – Smejtek a kol. 2005, 937; Starec 1994c; 1996c.

SONDA 1634

AKCE 1992; MMP, P. Starec, *pův. znač.* sonda R1; inženýrské sítě; vertikální řez; *anal.* palyn.
LOK. Praha 1 - Staré Město, Husova ul. čp. 240/I, ppč. 196.
PIAN L/1; 1000 270; n.v. 190,87–190,49/ -1,70 m/-; koor. 743102:43258 743073:43263 743073:43264 743102:43259.
LIT. hlášení - ; zpráva - ; NZ Starec 1995f; BZO Starec 1995a; PSH Starec 1995d; *dále* Starec 1996c, 185 sq., obr. 1, 2:řez 1.

SONDA 1635

AKCE 1992; MMP, P. Starec, *pův. znač.* 1. kontrolní sonda; inženýrské sítě; vertikální řez.
LOK. Praha 1 - Staré Město, Husova ul. čp. 240/I, ppč. 196.
PIAN B/1; 1000 270; n.v. 190,55/186,10/-; koor. 743077:43262.
LIT. hlášení - ; zpráva - ; NZ Starec 1995f; BZO Starec 1995a; PSH Starec 1995d; *dále* Starec 1996c, 186, 189 sq., obr. 1, 2:řez 1–3.

SONDA 1636

AKCE 1992; MMP, P. Starec, *pův. znač.* 2. kontrolní sonda; inženýrské sítě; vertikální řez.
LOK. Praha 1 - Staré Město, Husova ul. čp. 240/I, ppč. 196.
PIAN B/1; 1000 270; n.v. 190,87/186,90/-; koor. 743088:43261.
LIT. hlášení - ; zpráva - ; NZ Starec 1995f; BZO Starec 1995a; PSH Starec 1995d; *dále* Starec 1996c, 190 sq., obr. 1, 2:řez 1 a 4.

SONDA 1637

AKCE 1992; MMP, P. Starec, *pův. znač.* sonda 1; stavba; orientační zjištění.

LOK. Praha 1 - Staré Město, Staroměstské nám. čp. 480/I, ppč. 531.

PIAN B/1; 1000 270; n.v. 193,95/191,35/nedosaženo; *koor.* 742819:43118.

LIT. *hlášení* P. Starec, čj. 1169/95/ARÚ; *zpráva* - ; NZ Starec 1994b; BZO Starec 1997c; PSH - ; *dále* Hrdlička 2000d, obr. 3; Starec 1996d.

SONDA 1638

AKCE 1992; MMP, P. Starec, *pův. znač.* sonda 2; stavba; orientační zjištění.

LOK. Praha 1 - Staré Město, Staroměstské nám. čp. 480/I, ppč. 531.

PIAN B/1; 1000 270; n.v. 193,95/191,51/192,19; *koor.* 742820:43110.

LIT. *hlášení* P. Starec, čj. 1169/95/ARÚ; *zpráva* - ; NZ Starec 1994b; BZO Starec 1997c; PSH - ; *dále* Hrdlička 1993g, 672, obr. 2:87; 1996d, ryc. 2:141; 2000d, obr. 3; Starec 1996d.

SONDA 1639

AKCE 1992; MMP, P. Starec, *pův. znač.* sonda 3; stavba; orientační zjištění.

LOK. Praha 1 - Staré Město, Staroměstské nám. čp. 480/I, ppč. 531.

PIAN B/1; 1000 270; n.v. 193,95/191,69/nedosaženo; *koor.* 742825:43115.

LIT. *hlášení* P. Starec, čj. 1169/95/ARÚ; *zpráva* - ; NZ Starec 1994b; BZO Starec 1997c; PSH - ; *dále* Hrdlička 2000d, obr. 3; Starec 1996d.

SONDA 1640

AKCE 1992; MMP, P. Starec, *pův. znač.* sonda 4; stavba; orientační zjištění.

LOK. Praha 1 - Staré Město, Staroměstské nám. čp. 480/I, ppč. 531.

PIAN B/1; 1000 270; n.v. 193,90/191,56/nedosaženo; *koor.* 742827:43109.

LIT. *hlášení* P. Starec, čj. 1169/95/ARÚ; *zpráva* - ; NZ Starec 1994b; BZO Starec 1997c; PSH - ; *dále* Hrdlička 2000d, obr. 3; Starec 1996d.

SONDA 1641

AKCE 1992; PÚPP, *př. č. akce* 16/92/PÚPP, Z. Dragoun; stavba; vertikální řez.

LOK. Praha 1 - Staré Město, Na Perštýně čp. 362/I, ppč. 341.

PIAN B/1; 1000 297; n.v. 195,00/193,00/nedosaženo; *koor.* 743013:43511.

LIT. *hlášení* Z. Dragoun, čj. 266/94/ARÚ; *zpráva* - ; NZ - ; BZO Dragoun, Z. 1995r; PSH Dragoun, Z. 1995zh.

SONDA 1642

AKCE 1992; PÚPP, *př. č. akce* 3/92/PÚPP, J. Čiháková; stavba; vertikální řez.

LOK. Praha 1 - Nové Město, Palackého ul. čp. 722/II, ppč. 678.

PIAN L/1; 1000 297; n.v. 192,70/-/192,50; *koor.* 742780:43761 742784:43764.

LIT. *hlášení* J. Čiháková, čj. 253/94/ARÚ; *zpráva* - ; NZ - ; BZO Čiháková 1995o; PSH Čiháková 1995a.

SONDA 1643

AKCE 1992; MMP, V. Huml; stavba; sondáž.

LOK. Praha 1 - Staré Město, Betlémské nám. čp. 1004/I, ppč. 314.

PIAN P/1; 1000 270; n.v. -/-/-; *koor.* 743113:43370 743110:43367 743107:43374 743109:43376.

LIT. *hlášení* - ; *zpráva* - ; NZ Huml 1992e; BZO - ; PSH Huml 1995d; *dále* Havrda – Podliska – Zavřel 2001, 104, obr. 3–4:30; Hrdlička 1996a, 178, obr. 2:81.

SONDA 1644

AKCE 1992; ARÚ, L. Hrdlička; stavba; vertikální řez.

LOK. Praha 1 - Staré Město, Jilská ul. čp. 446/I, ppč. 401.

PIAN B/1; 1000 270; n.v. 191,90/190,60/191,68; *koor.* 742996:43292.

LIT. *hlášení* - ; *zpráva* - ; NZ Hrdlička 1993c; BZO Hrdlička 1995a; PSH - ; *dále* Hrdlička 1996a, 179, obr. 2:83; 2000d, obr. 10; 2000e, Abb. 259.

SONDA 1645

AKCE 1992; MMP, V. Huml; stavba; vertikální řez.

LOK. Praha 1 - Staré Město, Jilská ul. čp. 446/I, ppč. 401.

PIAN L/1; 1000 270; n.v. -/-/-; *koor.* 742994:43287 742995:43293.

LIT. *hlášení* - ; *zpráva* - ; NZ - ; BZO - ; PSH Huml 1995f; *dále* Huml 1999, 127, obr. 2.

SONDA 1646

AKCE 1992; PÚPP, *př. č. akce* 20/92/PÚPP, Z. Dragoun – M. Tryml, *pův. znač.* plocha B; stavba; plošný odkryv; *pozn.* výzkum býv. proluky „Myslbeč“.

LOK. Praha 1 - Staré Město, Ovocný trh čp. 1096/I, ppč. 577.

PIAN P/1; 1000 270; n.v. -/-/-; *koor.* 742584:43188 742568:43177 742557:43195 742568:43202 742574:

43193 742579:43197.

LIT. hlášení - ; zpráva - ; NZ - ; BZO Dragoun, Z. 1995zq; PSH Dragoun, Z. – Tryml 1995a.

SONDA 1647

AKCE 1992; PÚPP, př. č. akce 20/92/PÚPP, Z. Dragoun – M. Tryml, pův. znač. plocha A; stavba; sondáž; pozn. výzkum býv. proluky „Myslbeč“.

LOK. Praha 1 - Staré Město, Ovocný trh čp. 1096/I, ppč. 577.

PIAN L/1; 1000 270; n.v. -/-/-; koor. 742578:43213 742576:43214 742581:43217 742589:43216 742589:43215 742581:43215.

LIT. hlášení - ; zpráva - ; NZ - ; BZO Dragoun, Z. 1995zq; SH Dragoun, Z. – Tryml 1995a.

SONDA 1648

AKCE 1992; PÚPP, př. č. akce 20/92/PÚPP, Z. Dragoun – M. Tryml, pův. znač. plocha A; stavba; sondáž; pozn. výzkum býv. proluky „Myslbeč“.

LOK. Praha 1 - Staré Město, Ovocný trh čp. 1096/I, ppč. 577-8.

PIAN L/1; 1000 270; n.v. -/-/-; koor. 742574:43219 742573:43220 742582:43226 742584:43225.

LIT. hlášení - ; zpráva - ; NZ - ; BZO Dragoun, Z. 1995zq; PSH Dragoun, Z. – Tryml 1995a.

SONDA 1649

AKCE 1992; PÚPP, př. č. akce 20/92/PÚPP, Z. Dragoun – M. Tryml, pův. znač. plocha A; stavba; sondáž; pozn. výzkum býv. proluky „Myslbeč“.

LOK. Praha 1 - Staré Město, Ovocný trh čp. 1096/I, ppč. 577-8.

PIAN L/1; 1000 270; n.v. -/-/-; koor. 742556:43228 742555:43229 742570:43239 742571:43238.

LIT. hlášení - ; zpráva - ; NZ - ; BZO Dragoun, Z. 1995zq; PSH Dragoun, Z. – Tryml 1995a.

SONDA 1650

AKCE 1992; PÚPP, př. č. akce 20/92/PÚPP, Z. Dragoun – M. Tryml, pův. znač. plocha A; stavba; sondáž; pozn. výzkum býv. proluky „Myslbeč“.

LOK. Praha 1 - Staré Město, Ovocný trh čp. 1096/I, ppč. 577-8.

PIAN L/1; 1000 270; n.v. -/-/-; koor. 742560:43236 742559:43235 742556:43240 742557:43240.

LIT. hlášení - ; zpráva - ; NZ - ; BZO Dragoun, Z. 1995zq; PSH Dragoun, Z. – Tryml 1995a.

SONDA 1651

AKCE 1992; PÚPP, př. č. akce 20/92/PÚPP, Z. Dragoun – M. Tryml, pův. znač. plocha A; stavba; sondáž; pozn. výzkum býv. proluky „Myslbeč“.

LOK. Praha 1 - Staré Město, Ovocný trh čp. 1096/I, ppč. 577-8.

PIAN P/1; 1000 270; n.v. -/-/-; koor. 742566:43219 742564:43218 742553:43235 742550:43234 742547:43238 742551:43240.

LIT. hlášení - ; zpráva - ; NZ - ; BZO Dragoun, Z. 1995zq; PSH Dragoun, Z. – Tryml 1995a.

SONDA 1652

AKCE 1992; PÚPP, př. č. akce 20/92/PÚPP, Z. Dragoun – M. Tryml, pův. znač. plocha A; stavba; sondáž; pozn. výzkum býv. proluky „Myslbeč“.

LOK. Praha 1 - Staré Město, Ovocný trh čp. 1096/I, ppč. 578.

PIAN L/1; 1000 270; n.v. -/-/-; koor. 742567:43213 742566:43215 742571:43218 742572:43216.

LIT. hlášení - ; zpráva - ; NZ - ; BZO Dragoun, Z. 1995zq; PSH Dragoun, Z. – Tryml 1995a.

SONDA 1653

AKCE 1992; PÚPP, př. č. akce 20/92/PÚPP, Z. Dragoun – M. Tryml, pův. znač. plocha C; stavba; plošný odkryv; pozn. výzkum býv. proluky „Myslbeč“.

LOK. Praha 1 - Staré Město, Ovocný trh čp. 1096/I, ppč. 577.

PIAN P/1; 1000 270; n.v. -/-/-; koor. 742566:43164 742555:43157 742549:43176.

LIT. hlášení - ; zpráva - ; NZ - ; BZO Dragoun, Z. 1995zq; PSH Dragoun, Z. – Tryml 1995a.

SONDA 1654

AKCE 1992; PÚPP, př. č. akce 20/92/PÚPP, Z. Dragoun – M. Tryml, pův. znač. plocha D; stavba; plošný odkryv; pozn. výzkum býv. proluky „Myslbeč“.

LOK. Praha 1 - Staré Město, Ovocný trh čp. 1096/I, ppč. 577.

PIAN P/1; 1000 270; n.v. -/-/-; koor. 742559:43179 742545:43176 742526:43218 742535:43224.

LIT. hlášení - ; zpráva - ; NZ - ; BZO Dragoun, Z. 1995zq; PSH Dragoun, Z. – Tryml 1995a.

SONDA 1655

AKCE 1992; MMP, J. Richterová, pův. znač. studna; stavba; sondáž.

LOK. Praha 1 - Nové Město, Václavské nám. čp. 783/II, ppč. 623.

PIAN B/1; 1000 297; n.v. -/-/-; koor. 742617:43571.

LIT. hlášení - ; zpráva Richterová 1995g; NZ - ; BZO - ; PSH Richterová 1995e.

SONDA 1656

AKCE 1992; MMP, J. Richterová, *pův. znač.* sonda; stavba; sondáž.

LOK. Praha 1 - Nové Město, Václavské nám. čp. 783/II, ppč. 623.

PIAN P/1; 1000 297; n.v. 196,76/192,22/194,73; koor. 742669:43607 742666:43605 742665:43607 742667:43608 742666:43610 742667:43610.

LIT. hlášení - ; zpráva Richterová 1995g; NZ - ; BZO - ; PSH Richterová 1995e.

SONDA 1657

AKCE 1992; MMP, V. Huml; stavba; orientační zjištění.

LOK. Praha 1 - Nové Město, Václavské nám. čp. 839/II, ppč. 579.

PIAN P/1; 1000 270; n.v. -/-/-; koor. 742554:43427 742548:43423 742532:43446 742537:43450.

LIT. hlášení - ; zpráva - ; NZ - ; BZO - ; PSH Huml – Starec 1995c; *dále* Huml – Starec 1994a.

SONDA 1658

AKCE 1992; MMP, V. Huml, *pův. znač.* rýha; inženýrské sítě; vertikální řez.

LOK. Praha 1 - Nové Město, Voršilská čp. 140/II, ppč. 839.

PIAN L/2; 1000 296; n.v. -/-/194,60; koor. 743202:43666.

LIT. hlášení - ; zpráva - ; NZ - ; BZO - ; PSH Huml 1995c.

SONDA 1659

AKCE 1993; PÚPP, *př. č. akce* 14/93/PÚPP, Z. Dragoun, *pův. znač.* řez; stavba; vertikální řez.

LOK. Praha 1 - Staré Město, V Kolkovně čp. 921/I, ppč. 798.

PIAN L/1; 1000 244; n.v. -/-/185,80–185,40; koor. 742739:42797 742742:42802.

LIT. hlášení Z. Dragoun, čj. 3591/94/ARÚ; zpráva - ; NZ - ; BZO Dragoun, Z. 1997o; PSH Dragoun, Z. 1995zk.

SONDA 1660

AKCE 1993; PÚPP, *př. č. akce* 5/93/PÚPP, M. Tryml, *popsal* Z. Dragoun, M. Tryml, *pův. znač.* sonda 1-14. stavba; plošný odkryv.

LOK. Praha 1 - Staré Město, Haštalské nám. čp. 752/I, ppč. 834.

PIAN P/1; 1000 244; n.v. 188,94/184,16/188,30; koor. 742519:42672 742507:42671 742504:42678 742517:42682.

LIT. hlášení M. Tryml, čj. 3566/94/ARÚ; zpráva - ; NZ - ; BZO Tryml 1997ch; PSH Tryml 1995ch.

SONDA 1661

AKCE 1993; PÚPP, *př. č. akce* 17/93/PÚPP, Z. Lochmann – Z. Dragoun, *popsal* Z. Dragoun; stavba; vertikální řez.

LOK. Praha 1 - Staré Město, Karlova ul. čp. 187/I, ppč. 140.

PIAN B/1; 1000 269; n.v. -/-/188,00; koor. 743283:43137.

LIT. hlášení Z. Dragoun, čj. 3595/94/ARÚ; zpráva - ; NZ - ; BZO Dragoun, Z. 1997x; PSH Dragoun, Z. 1995zd.

SONDA 1662

AKCE 1993; PÚPP, *př. č. akce* 17/93/PÚPP, Z. Lochmann – Z. Dragoun, *popsal* Z. Dragoun; stavba; vertikální řez.

LOK. Praha 1 - Staré Město, Karlova ul. čp. 187/I, ppč. 140.

PIAN B/1; 1000 269; n.v. -/-/-; koor. 743285:43132.

LIT. hlášení Z. Dragoun, čj. 3595/94/ARÚ; zpráva - ; NZ - ; BZO Dragoun, Z. 1997x; PSH Dragoun, Z. 1995zd.

SONDA 1663

AKCE 1993; PÚPP, *př. č. akce* 17/93/PÚPP, Z. Lochmann – Z. Dragoun, *popsal* Z. Dragoun; stavba; vertikální řez.

LOK. Praha 1 - Staré Město, Karlova ul. čp. 187/I, ppč. 140.

PIAN B/1; 1000 269; n.v. -/-/-; koor. 743282:43140.

LIT. hlášení Z. Dragoun, čj. 3595/94/ARÚ; zpráva - ; NZ - ; BZO Dragoun, Z. 1997x; PSH Dragoun, Z. 1995zd.

SONDA 1664

AKCE 1993; PÚPP, *př. č. akce* 17/93/PÚPP, Z. Lochmann – Z. Dragoun, *popsal* Z. Dragoun; stavba; vertikální řez.

LOK. Praha 1 - Staré Město, Karlova ul. čp. 187/I, ppč. 140.

PIAN B/1; 1000 269; n.v. -/-/-; koor. 743282:43146.

LIT. hlášení Z. Dragoun, čj. 3595/94/ARÚ; zpráva - ; NZ - ; BZO Dragoun, Z. 1997x; PSH Dragoun, Z. 1995zd.

SONDA 1665

AKCE 1993; PÚPP, př. č. akce 17/93/PÚPP, Z. Lochmann – Z. Dragoun, *popsal* Z. Dragoun; stavba; vertikální řez.

LOK. Praha 1 - Staré Město, Karlova ul. čp. 187/I, ppč. 140.

PIAN B/1; 1000 269; n.v. 189,40/-/-187,60; koor. 743286:43142.

LIT. hlášení Z. Dragoun, čj. 3595/94/ARÚ; zpráva - ; NZ - ; BZO Dragoun, Z. – Lochmann 1997b; PSH Dragoun, Z. 1995zd.

SONDA 1666

AKCE 1993; PÚPP, př. č. akce 4/93/PÚPP, Z. Dragoun; stavba; vertikální řez.

LOK. Praha 1 - Staré Město, Karoliny Světlé čp. 322/I, ppč. 250.

PIAN L/1; 1000 269; n.v. -/-/186,70; koor. 743391:43395 743387:43384.

LIT. hlášení Z. Dragoun, čj. 3595/94/ARÚ; zpráva - ; NZ - ; BZO Dragoun, Z. 1997d; PSH Dragoun, Z. 1995z; Havrda – Podliska – Zavřel 2001, 105, obr. 3–4:39.

SONDA 1667

AKCE 1993; PÚPP, př. č. akce 4/93/PÚPP, Z. Dragoun; stavba; vertikální řez.

LOK. Praha 1 - Staré Město, Karoliny Světlé čp. 322/I, ppč. 250.

PIAN L/1; 1000 269; n.v. -/-/-; koor. 743382:43393 743379:43392.

LIT. hlášení Z. Dragoun, čj. 3595/94/ARÚ; zpráva - ; NZ - ; BZO Dragoun, Z. 1997d; PSH Dragoun, Z. 1995z; Havrda – Podliska – Zavřel 2001, 105, obr. 3–4:39.

SONDA 1668

AKCE 1993; PÚPP, př. č. akce 20/93/PÚPP, Z. Dragoun, *popsal* M. Müller, *pův. znač.* Sdvůr; stavba; vertikální řez.

LOK. Praha 1 - Staré Město, Uhelny trh čp. 425/I, ppč. 371.

PIAN P/1; 1000 270; n.v. 193,64/191,46/192,10–192,20; koor. 742972:43343 742964:43343 742964:43352 742972:43352.

LIT. hlášení Z. Dragoun, čj. 3592/94/ARÚ; zpráva - ; NZ - ; BZO Dragoun, Z. 1997l; PSH Dragoun, Z. 1995zj; *dále* Hrdlička 1996a, 179, obr. 2:87.

SONDA 1669

AKCE 1993; PÚPP, př. č. akce 20/93/PÚPP, Z. Dragoun, *pův. znač.* J dvůr; stavba; vertikální řez.

LOK. Praha 1 - Staré Město, Uhelny trh čp. 425/I, ppč. 371.

PIAN P/1; 1000 270; n.v. 193,70/-/nedosaženo; koor. 742973:43372 742964:43372 742964:43379 742973:43378.

LIT. hlášení Z. Dragoun, čj. 3592/94/ARÚ; zpráva - ; NZ - ; BZO Dragoun, Z. 1997l; PSH Dragoun, Z. 1995zj; *dále* Hrdlička 1996a, 179, obr. 2:88.

SONDA 1670

AKCE 1993; ARÚ, př. č. akce 17/93/ARÚ, J. Frolík; inženýrské sítě; sondáž.

LOK. Praha 1 - Staré Město, Mariánské nám. čp. 2/I, ppč. 36.

PIAN P/1; 1000 270; n.v. -/-/-; koor. 743061:43013 743058:43012 743057:43025 743059:43025.

LIT. hlášení J. Frolík, čj. 1362/94/ARÚ; zpráva - ; NZ - ; BZO Frolík 1997d; PSH Frolík 1995f; *dále* Dragoun, Z. 2002, 87; Dragoun, Z. – Havrda 1996a, 80 sq.; 1997b; Dragoun, Z. – Škabrada – Tryml 2002, 79 sq.; Hrdlička 2000d, obr. 3.

SONDA 1671

AKCE 1993; PÚPP, př. č. akce 13/93/PÚPP, J. Podliska; stavba; vertikální řez.

LOK. Praha 1 - Nové Město, Pštrossova ul. čp. 1924/II, ppč. 900.

PIAN L/1; 1000 296; n.v. -/-/194,00; koor. 743289:43979 743285:43978 743284:43983.

LIT. hlášení J. Podliska, čj. 35/94/ARÚ; zpráva - ; NZ Podliska 1994; BZO Podliska 1997b; PSH Podliska 1995b; *dále* Wallisová 1998m, 39.

SONDA 1672

AKCE 1993; Archaia, M. Bureš – L. Smejtek; stavba; sondáž.

LOK. Praha 1 - Nové Město, Myslíkova ul. čp. 171/II, ppč. 775.

PIAN -/2; 1000 297; n.v. -/-/-; koor. 743104:43975.

LIT. hlášení L. Smejtek, čj. 722/94/ARÚ; zpráva - ; NZ - ; BZO Smejtek – Bureš 1997; PSH - .

SONDA 1673

AKCE 1993; MMP, P. Starec, *pův. znač.* sonda S2; inženýrské sítě; vertikální řez; *anal.* palyn.

- LOK.** Praha 1 - Staré Město, Husova ul. čp. 240/I, ppč. 196.
PIAN P/1; 1000 270; n.v. 190,34/184,65/186,50–186,30; koor. 743072:43262 743067:43263 743068:43266 743072:43265.
LIT. hlášení - ; zpráva - ; NZ Starec 1995f; BZO - ; PSH Starec 1995d; *dále* Hrdlička 1996a, 179, obr. 2:86. 2000d, obr. 10; 2000e, Abb. 259; Starec 1994c; 1996c.

SONDA 1674

- AKCE** 1993; MMP, P. Starec, *pův. znač.* sonda VD; inženýrské sítě; vertikální řez; *anal.* palyn.
LOK. Praha 1 - Staré Město, Husova ul. čp. 240/I, ppč. 196.
PIAN -/2; 1000 269; n.v. 191,35/187,58/187,58; koor. 743139:43277.
LIT. hlášení - ; zpráva - ; NZ Starec 1995f; BZO - ; PSH Starec 1995d; *dále* Starec 1996c.

SONDA 1675

- AKCE** 1993; PÚPP, *př. č. akce* 16/93/PÚPP, Z. Lochmann, *pův. znač.* řez; stavba; orientační zjištění.
LOK. Praha 1 - Josefov, Pařížská ul. čp. 127/V, ppč. 78.
PIAN L/1; 1000 244; n.v. 190,30/186,80/187,00 (cca); koor. 742897:42620 742892:42619.
LIT. hlášení Z. Lochmann, čj. 3584/94/ARÚ; zpráva - ; NZ - ; BZO Lochmann 1997; PSH Lochmann 1995g.

SONDA 1676

- AKCE** 1993; PÚPP, *př. č. akce* 15/93/PÚPP, Z. Dragoun – Z. Lochmann, *popsal* Z. Dragoun; stavba; vertikální řez.
LOK. Praha 1 - Staré Město, Dlouhá tř. čp. 616/I, ppč. 761.
PIAN B/1; 1000 244; n.v. -/-/-; koor. 742687:42826.
LIT. hlášení Z. Dragoun, čj. 3594/94/ARÚ; zpráva - ; NZ - ; BZO Dragoun, Z. 1997w; PSH Dragoun, Z. 1995za; *dále* Hrdlička 2000d, obr. 3.

SONDA 1677

- AKCE** 1993; PÚPP, *př. č. akce* 15/93/PÚPP, Z. Dragoun – Z. Lochmann, *popsal* Z. Dragoun; stavba; vertikální řez.
LOK. Praha 1 - Staré Město, Dlouhá tř. čp. 616/I, ppč. 761.
PIAN B/1; 1000 244; n.v. -/-/-; koor. 742686:42846.
LIT. hlášení Z. Dragoun, čj. 3594/94/ARÚ; zpráva - ; NZ - ; BZO Dragoun, Z. 1997w; PSH Dragoun, Z. 1995za; *dále* Hrdlička 2000d, obr. 3.

SONDA 1678

- AKCE** 1993; PÚPP, *př. č. akce* 15/93/PÚPP, Z. Dragoun – Z. Lochmann, *popsal* Z. Dragoun; stavba; vertikální řez.
LOK. Praha 1 - Staré Město, Dlouhá tř. čp. 616/I, ppč. 761.
PIAN B/1; 1000 244; n.v. -/-/-; koor. 742686:42830.
LIT. hlášení Z. Dragoun, čj. 3594/94/ARÚ; zpráva - ; NZ - ; BZO Dragoun, Z. 1997w; PSH Dragoun, Z. 1995za; *dále* Hrdlička 2000d, obr. 3.

SONDA 1679

- AKCE** 1993; PÚPP, *př. č. akce* 31/93/PÚPP, Z. Dragoun; stavba; vertikální řez; *pozn.* v PSH akce evidována pod čp. 323/I v Divadelní ulici.
LOK. Praha 1 - Staré Město, Karoliny Světlé (před čp. 323/I) ppč. 1136.
PIAN B/1; 1000 269; n.v. -/-/186,63; koor. 743361:43363.
LIT. hlášení Z. Dragoun, čj. 3587/94/ARÚ; zpráva - ; NZ - ; BZO Dragoun, Z. 1997m; PSH Dragoun, Z. 1995y.

SONDA 1680

- AKCE** 1993; MMP, V. Huml – P. Starec; stavba; sondáž; *anal.* antro/palyn; lidské kosti.
LOK. Praha 1 - Nové Město, Václavské nám. čp. 784/II, ppč. 624.
PIAN P/1; 1000 297; n.v. 196,59/192,50/194,40; koor. 742666:43616 742662:43613 742654:43623 742660:43627.
LIT. hlášení - ; *posudky* Frána 1997; zpráva - ; NZ Huml – Starec 1992; BZO - ; PSH Huml – Starec 1995b; *dále* Dobisíková 1998; Huml – Starec 1994b; 1994c; Lutovský – Smejtek a kol. 2005, 931; Starec 1998p, 28 sq., obr. 3.

SONDA 1681

- AKCE** 1993; MMP, V. Huml, *pův. znač.* trafostanice; stavba; orientační zjištění.
LOK. Praha 1 - Staré Město, Dvořákovo nábř. ppč. 989/2.
PIAN P/1; 1000 216; n.v. 188,00/183,80/-; koor. 742900:42478 742874:42472 742872:42477 742899:42483.
LIT. hlášení V. Huml, čj. 4937/94/ARÚ; zpráva - ; NZ Huml 1993b; BZO Huml 1997d; PSH Huml 1995g.

SONDA 1682

- AKCE** 1993; MMP, V. Huml, *pův. znač.* parovod; inženýrské sítě; vertikální řez.
LOK. Praha 1 - Staré Město, Dvořákovo námř. ppč. 989/2.
PIAN L/1; 1000 216; *n.v.* 188,50/185,50/nedosaženo; *koor.* 742946:42486 742916:42478 742915:2481 742945:42490.
LIT. *hlášení* V. Huml, čj. 4937/94/ARÚ; *zpráva* - ; NZ Huml 1993b; BZO Huml 1997e; PSH Huml 1995g; 1999, 135, obr. 4:II.

SONDA 1683

- AKCE** 1993; MMP, V. Huml; stavba; sondáž; *anal.* antro; lidské kosti.
LOK. Praha 1 - Staré Město, Haštalské nám., kostel sv. Haštala ppč. 869.
PIAN P/1; 1000 244; *n.v.* -/-/-; *koor.* 742544:42609 742526:42607 742524:42615 742544:42617.
LIT. *hlášení* V. Huml, čj. 4942/94/ARÚ; *zpráva* - ; NZ Huml 1993e; BZO Huml 1997b; PSH Huml 1995e; *dále* Huml 1996c, 24 sqq., obr. 4-7.

SONDA 1684

- AKCE** 1993; MMP, V. Huml, *pův. znač.* výtahová šachta; stavba; sondáž.
LOK. Praha 1 - Staré Město, V Kotcích před čp. 529), ppč. 1086.
PIAN L/1; 1000 270; *n.v.* 194,90/191,28/192,56; *koor.* 742894:43364 742893:43365 742896:43367 742897:43366.
LIT. *hlášení* V. Huml, čj. 4943/94/ARÚ; *zpráva* - ; NZ Huml 1993a (pod adresou čp. 529/I); BZO Huml 1997c (pod adresou čp. 529/I); PSH Huml 1995h (pod adresou čp. 529/I).

SONDA 1685

- AKCE** 1993; MMP, J. Richterová; stavba; síť vertikálních řezů.
LOK. Praha 1 - Staré Město, Ovocný trh čp. 568/I, ppč. 564.
PIAN P/1; 1000 270; *n.v.* 193,23/188,90/191,38; *koor.* 742534:43104 742529:43105 742529:43108 742524:43108 742525:43110 742534:43111.
LIT. *hlášení* - ; *zpráva* - ; NZ Richterová 1993; BZO - ; PSH Richterová 1995f; *dále* Richterová 1995a.

SONDA 1686

- AKCE** 1994; Archaia, V. Kašpar; stavba; orientační zjištění.
LOK. Praha 1 - Nové Město, Národní tř. čp. 118/II, ppč. 820.
PIAN B/1; 1000 297; *n.v.* 195,81/190,71/193,40; *koor.* 743120:43613.
LIT. *hlášení* V. Kašpar, čj. 6275/96/ARÚ; *zpráva* Kašpar 1996a; NZ - ; BZO Kašpar 1997c; PSH Kašpar 1995c.

SONDA 1687

- AKCE** 1994; Archaia, V. Kašpar; stavba; orientační zjištění.
LOK. Praha 1 - Nové Město, Národní tř. čp. 118/II, ppč. 820.
PIAN P/1; 1000 296 (297); *n.v.* -/-/193,40; *koor.* 743138:43609 743123:43605 743124:43600 743120:43599 743116:43608 743121:43609 743122:43607 743137:43611.
LIT. *hlášení* V. Kašpar, čj. 6275/96/ARÚ; *zpráva* Kašpar 1996a; NZ - ; BZO Kašpar 1997c; PSH Kašpar 1995c.

SONDA 1688Z

- AKCE** 1993-1994; ÚAPPSČ, Archaia, J. Frolík - P. Vařeka - M. Bureš - L. Smejtek; stavba; plošný odkryv.
LOK. Praha 1 - Staré Město, Ovocný trh čp. 573/I, ppč. 580.
PIAN P/1; 1000 270; *n.v.* -/-/-; *koor.* 742545:43175 742531:43171 742529:43175 742534:43177 742529:43191 742534:43193 742536:43188 742539:43190 742542:43183.
LIT. *hlášení* J. Frolík, čj. 1391/94/ARÚ; *posudky* Petříčková 1994; *zpráva* Frolík et al. 1994; NZ - ; BZO Frolík 1997l; 1998e; PSH Frolík 1995g.

SONDA 1688V

- AKCE** 1993-1994; ÚAPPSČ, Archaia, J. Frolík - P. Vařeka - M. Bureš - L. Smejtek; stavba; sondáž.
LOK. Praha 1 - Staré Město, Ovocný trh čp. 573/I, ppč. 580.
PIAN P/1; 1000 270; *n.v.* -/-/-; *koor.* 742526:43185 742518:43182 742516:43187 742525:43190.
LIT. *hlášení* J. Frolík, čj. 1391/94/ARÚ; *posudky* Petříčková 1994; *zpráva* Frolík et al. 1994; NZ - ; BZO Frolík 1997l; 1998e; PSH Frolík 1995g.

SONDA 1689

- AKCE** 1993-1994; PÚPP, *př. č.* akce 28/93 + 94/PÚPP, M. Tryml, *pův. znač.* sektory A-T; stavba; plošný odkryv; *anal.* osteo/pabot.
LOK. Praha 1 - Nové Město, Pštrossova ul. čp. 192/II, ppč. 920.

- PIAN** P/1; 1000 296; n.v. 194,38/190,80/193,42; koor. 743292:43827 743282:43823 743278:43838 743296:43847 743299:43845 743297:43844 743300:43832 743291:43829.
LIT. hlášení - ; zpráva - ; NZ - ; BZO Tryml 1997j; PSH Tryml – Wallisová 1995; dále Wallisová 1995d; 1998m, 38 sq.

SONDA 1690

- AKCE** 1993; PÚPP, př. č. akce 2/93/PÚPP, J. Zavřel, pův. znač. sektor A + B; stavba; plošný odkryv; anal. antro; lidské kosti.
LOK. Praha 1 - Malá Strana, Tržiště čp. 366/III, ppč. 414.
PIAN P/1; 1000 242; n.v. 212,50–211,00/208,80/212,06–208,80; koor. 744202:42905 744192:42909 744195:42918 744176:42926 744184:42940 744208:42930.
LIT. hlášení J. Zavřel, čj. 3572/94/ARÚ; zpráva - ; NZ - ; BZO Zavřel 1997i; PSH Zavřel 1995k; dále Dobisíková – Velemínský – Kuželka 1996; Havrda – Podliska – Zavřel 2001, 103; Lutovský – Smejtek a kol. 2005, 925 sq.; Zavřel 2001h, 11, 18; Zavřel – Mlíkovský 2001, 115 sqq.; Zavřel – Tryml 2001, 89, obr. na s. 90:1.

SONDA 1691

- AKCE** 1993; PÚPP, př. č. akce 2/93/PÚPP, J. Zavřel, pův. znač. rýha; stavba; vertikální řez.
LOK. Praha 1 - Malá Strana, Tržiště čp. 366/III, ppč. 415.
PIAN L/1; 1000 242; n.v. -/-/-; koor. 744199:42891 744187:42893 744179:42897.
LIT. hlášení J. Zavřel, čj. 3570/94/ARÚ; zpráva Zavřel 1993; NZ - ; BZO Zavřel 1997ch; PSH Zavřel 1995k.

SONDA 1692

- AKCE** 1993; PÚPP, př. č. akce 2/93/PÚPP, J. Zavřel, pův. znač. rýha; stavba; vertikální řez.
LOK. Praha 1 - Malá Strana, Tržiště čp. 366/III, ppč. 415.
PIAN L/1; 1000 242; n.v. -/-/-; koor. 744191:42884 744192:42889.
LIT. hlášení J. Zavřel, čj. 3570/94/ARÚ; zpráva Zavřel 1993; NZ - ; BZO Zavřel 1997ch; PSH Zavřel 1995k.

SONDA 1693

- AKCE** 1993; PÚPP, př. č. akce 2/93/PÚPP, J. Zavřel, pův. znač. rýha; stavba; vertikální řez.
LOK. Praha 1 - Malá Strana, Tržiště čp. 366/III, ppč. 415.
PIAN L/1; 1000 242; n.v. -/-/-; koor. 744185:42886 744186:42891.
LIT. hlášení J. Zavřel, čj. 3570/94/ARÚ; zpráva Zavřel 1993; NZ - ; BZO Zavřel 1997ch; PSH Zavřel 1995k.

SONDA 1694

- AKCE** 1993; PÚPP, př. č. akce 2/93/PÚPP, J. Zavřel; stavba; vertikální řez.
LOK. Praha 1 - Malá Strana, Tržiště čp. 366/III, ppč. 415.
PIAN L/1; 1000 242; n.v. -/-/-; koor. 744175:42885 744172:42887 744171:42889.
LIT. hlášení J. Zavřel, čj. 3572/94/ARÚ; zpráva Zavřel 1993; NZ - ; BZO Zavřel 1997ch; PSH Zavřel 1995k.

SONDA 1695

- AKCE** 1993; PÚPP, př. č. akce 7/93/PÚPP, J. Čiháková – J. Zavřel., popsal J. Čiháková; stavba; vertikální řez.
LOK. Praha 1 - Malá Strana, Malostranské nám. čp. 204/III, ppč. 71.
PIAN B/1; 1000 242; n.v. -/-/205,35; koor. 744127:42682.
LIT. hlášení J. Čiháková, čj. 3579/94/ARÚ; zpráva - ; NZ Čiháková 2006b; BZO Čiháková 1997h; PSH Čiháková – Zavřel 1995j.

SONDA 1696

- AKCE** 1993; PÚPP, př. č. akce 11/93/PÚPP, J. Čiháková, pův. znač. sonda I, řez 1; stavba; vertikální řez.
LOK. Praha 1 - Malá Strana, Karmelitská ul. čp. 375/III, ppč. 399.
PIAN B/1; 1000 242; n.v. 193,80/191,00/191,00; koor. 744071:42931.
LIT. hlášení J. Čiháková, čj. 3565/94/ARÚ; zpráva - ; NZ Čiháková 1995t; BZO Čiháková 1997f; PSH Čiháková 1995u.

SONDA 1697

- AKCE** 1993; PÚPP, př. č. akce 11/93/PÚPP, J. Čiháková, pův. znač. sonda I, řez 2; stavba; vertikální řez.
LOK. Praha 1 - Malá Strana, Karmelitská ul. čp. 375/III, ppč. 399.
PIAN B/1; 1000 242; n.v. 192,30/191,10/191,74; koor. 744067:42931.
LIT. hlášení J. Čiháková, čj. 3565/94/ARÚ; zpráva - ; NZ Čiháková 1995t; BZO Čiháková 1997f; PSH Čiháková 1995u.

SONDA 1698

- AKCE** 1993; PÚPP, př. č. akce 26/93/PÚPP, J. Čiháková – J. Zavřel, popsal J. Čiháková, pův. znač. řez 1; stavba; vertikální řez.
LOK. Praha 1 - Malá Strana, Prokopská ul. čp. 296/III, ppč. 209.

PIAN L/1; 1000 242; n.v. -/-/-; koor. 744022:42922 744023:42925.
LIT. hlášení J. Čiháková, čj. 3578/94/ARÚ; zpráva - ; NZ Čiháková 1994b; BZO Čiháková 1997k; PSH Čiháková – Zavřel 1995k.

SONDA 1699

AKCE 1993; PÚPP, př. č. akce 26/93/PÚPP, J. Čiháková – J. Zavřel, popsal J. Čiháková, pův. znač. řez 2; stavba; vertikální řez.

LOK. Praha 1 - Malá Strana, Prokopská ul. čp. 296/III, ppč. 209.

PIAN L/1; 1000 242; n.v. -/-/-; koor. 744022:42923 744023:42927.

LIT. hlášení J. Čiháková, čj. 3578/94/ARÚ; zpráva - ; NZ Čiháková 1994b; BZO Čiháková 1997k; PSH Čiháková – Zavřel 1995k.

SONDA 1700

AKCE 1993; PÚPP, př. č. akce 26/93/PÚPP, J. Čiháková – J. Zavřel, popsal J. Čiháková, pův. znač. řez 3; stavba; vertikální řez.

LOK. Praha 1 - Malá Strana, Prokopská ul. čp. 296/III, ppč. 209.

PIAN B/1; 1000 242; n.v. -/-/189,09; koor. 744015:42928.

LIT. hlášení J. Čiháková, čj. 3578/94/ARÚ; zpráva - ; NZ Čiháková 1994b; BZO Čiháková 1997k; PSH Čiháková – Zavřel 1995k.

SONDA 1701

AKCE 1993; ARÚ, J. Frolík; stavba; sondáž; anal. palyn; pravek.

LOK. Praha 1 - Malá Strana, Mostecká ul. čp. 58/III, ppč. 180.

PIAN P/1; 1000 242; n.v. 191,96/-/187,6 - 187,5; koor. 743846:42859 743841:42860 743841:42865 743846:42865.

LIT. hlášení J. Frolík, čj. 1366/94/ARÚ; zpráva Frolík 1993f; NZ - ; BZO Frolík 1997c; PSH Frolík 1995d.

SONDA 1702

AKCE 1993; PÚPP, př. č. akce 3/93/PÚPP, J. Zavřel, pův. znač. sonda I; stavba; sondáž.

LOK. Praha 1 - Malá Strana, Letenská ul. čp. 526/III, ppč. 122.

PIAN B/1; 1000 243; n.v. 186,57/183,77/186,00; koor. 743575:42589.

LIT. hlášení J. Zavřel, čj. 3571/94/ARÚ; zpráva - ; NZ - ; BZO Zavřel 1997c; PSH Zavřel 1995f; dále Hrdlička 2000c, obr. 1; 2000e, Abb. 258.

SONDA 1703

AKCE 1993; PÚPP, př. č. akce 3/93/PÚPP, J. Zavřel, pův. znač. sonda II; stavba; sondáž.

LOK. Praha 1 - Malá Strana, Letenská ul. čp. 526/III, ppč. 122.

PIAN B/1; 1000 243; n.v. 186,66/185,16/186,20; koor. 743585:42591.

LIT. hlášení J. Zavřel, čj. 3571/94/ARÚ; zpráva - ; NZ - ; BZO Zavřel 1997c; PSH Zavřel 1995f.

SONDA 1704

AKCE 1993; PÚPP, př. č. akce 3/93/PÚPP, J. Zavřel, pův. znač. sonda III; stavba; sondáž.

LOK. Praha 1 - Malá Strana, Letenská ul. čp. 526/III, ppč. 122.

PIAN B/1; 1000 243; n.v. 189,55/187,68/187,68; koor. 743587:42589.

LIT. hlášení J. Zavřel, čj. 3571/94/ARÚ; zpráva - ; NZ - ; BZO Zavřel 1997c; PSH Zavřel 1995f; dále Hrdlička 2000c, obr. 1; 2000e, Abb. 258.

SONDA 1705

AKCE 1993; PÚPP, př. č. akce 18/93/PÚPP, J. Zavřel, popsal Z. Dragoun, J. Zavřel, pův. znač. dvůr; stavba; sondáž; anal. osteo; pravek.

LOK. Praha 1 - Malá Strana, Újezd čp. 423/III, ppč. 813.

PIAN P/1; 1000 268; n.v. 192,70/186,70/191,78; koor. 744066:43485 744059:43486 744059:43491 744064:43496 744067:43494.

LIT. hlášení - ; zpráva - ; NZ - ; BZO Zavřel 1997j; PSH Zavřel 1995i; dále Zavřel 2001h, 14.

SONDA 1706

AKCE 1993; ARÚ, I. Vochozková – K. Tomková, popsal K. Tomková, pův. znač. úsek III; inženýrské sítě; vertikální řez.

LOK. Praha 1 - Hradčany, Ke Hradu ppč. 730.

PIAN L/1; 1000 241; n.v. 248,77–247,77/246,31/247,39–246,57; koor. 744429:42616 744418:42608.

LIT. hlášení K. Tomková, čj. 1473/93/ARÚ; zpráva - ; NZ - ; BZO Tomková 1997d; PSH Tomková a Vochozková 1995b.

SONDA 1707

AKCE 1993; ARÚ, I. Vochozková – K. Tomková, *popsal* J. Frolík, I. Vochozková, *pův. znač.* úsek IV; inženýrské sítě; vertikální řez.

LOK. Praha 1 - Hradčany, Hradčanské nám. ppč. 729.

PIAN L/1; 1000 241; *n.v.* 257,73–250,03/248,58/255,96–249,78; *koor.* 744422:42601 744424:42575 744428:42561.

LIT. *hlášení* K. Tomková, čj. 1473/93/ARÚ; *zpráva* - ; NZ - ; BZO Tomková 1997d; PSH Tomková a Vochozková 1995b.

SONDA 1708

AKCE 1993; ARÚ, I. Vochozková – K. Tomková, *popsal* K. Tomková, *pův. znač.* úsek V; inženýrské sítě; vertikální řez.

LOK. Praha 1 - Hradčany, Hradčanské nám. ppč. 729.

PIAN L/1; 1000 241; *n.v.* 259,09–258,42/256,82/258,62–257,77; *koor.* 744429:42561 744446:42553.

LIT. *hlášení* K. Tomková, čj. 1473/93/ARÚ; *zpráva* - ; NZ - ; BZO Tomková 1997d; PSH Tomková a Vochozková 1995b.

SONDA 1709

AKCE 1993; ARÚ, I. Vochozková – K. Tomková, *popsal* K. Tomková, *pův. znač.* úsek VII; inženýrské sítě; vertikální řez.

LOK. Praha 1 - Hradčany, Ke Hradu ppč. 730.

PIAN B/1; 1000 241; *n.v.* 249,54–249,42/247,82/nedosaženo; *koor.* 744415:42610.

LIT. *hlášení* K. Tomková, čj. 1473/93/ARÚ; *zpráva* - ; NZ - ; BZO Tomková 1997d; PSH Tomková a Vochozková 1995b.

SONDA 1710

AKCE 1993; PÚPP, *př. č.* akce 21/93/PÚPP, Z. Dragoun; stavba; stavebně historický průzkum.

LOK. Praha 1 - Staré Město, Křižovnické náměstí čp. 193/I, ppč. 147.

PIAN P/1; 1000 269; *n.v.* -/-/-; *koor.* 743351:43100.

LIT. *hlášení* - ; *zpráva* - ; NZ Dragoun, Z. 1995u; BZO Dragoun, Z. 1997v; PSH Dragoun, Z. 1995ze; *dále* Dragoun, Z. 1995t.

SONDA 1711

AKCE 1993; MMP, P. Starec, *pův. znač.* sondy 1–7; inženýrské sítě; plošný odkryv; *anal.* antro/metal/osteo/pa bot; lidské kosti.

LOK. Praha 1 - Staré Město, Malé nám. ppč. 1091.

PIAN P/1; 1000 270; *n.v.* 191,75-/190,2; *koor.* 742947:43101.

LIT. *hlášení* P. Starec, čj. 1168/95/ARÚ; *posudky* Šrein – Šťastný 1997; *zpráva* - ; NZ Starec 1996e; BZO Starec 1997b; PSH Starec 1995e; *dále* Hrdlička 1996d, ryc. 2:142; 2000d, obr. 3, 11; Huml – Starec 1997; Starec 1996b; 1998a.

SONDA 1712

AKCE 1993; ARÚ, K. Tomková, *pův. znač.* úsek VI d; inženýrské sítě; vertikální řez.

LOK. Praha 1 - Hradčany, Královská zahrada ppč. 726.

PIAN B/1; 1000 214; *n.v.* 245,00/242,40/243,25–242,90; *koor.* 744061:42253.

LIT. *hlášení* K. Tomková, čj. 1946/93/ARÚ; *zpráva* Tomková 1993b; NZ - ; BZO Tomková 1997c; PSH Tomková 1995g.

SONDA 1713

AKCE 1993; ARÚ, K. Tomková, *pův. znač.* úsek VI e; inženýrské sítě; vertikální řez.

LOK. Praha 1 - Hradčany, Královská zahrada ppč. 726.

PIAN B/1; 1000 214; *n.v.* 244,97/242,57/243,37?; *koor.* 744063:42253.

LIT. *hlášení* K. Tomková, čj. 492/94/ARÚ; *zpráva* Tomková 1993b; NZ - ; BZO Tomková 1997c; PSH Tomková 1995g.

SONDA 1714

AKCE 1993; ARÚ, K. Tomková, *pův. znač.* úsek VII; inženýrské sítě; vertikální řez.

LOK. Praha 1 - Hradčany, Královská zahrada ppč. 726.

PIAN L/1; 1000 214; *n.v.* 247,58–246,98/245,33/245,64–245,33; *koor.* 744114:42256 744112:42262.

LIT. *hlášení* K. Tomková, čj. 492/94/ARÚ; *zpráva* Tomková 1993b; NZ - ; BZO Tomková 1997c; PSH Tomková 1995g.

SONDA 1715

AKCE 1993; ARÚ, K. Tomková, *pův. znač.* úsek VIII; inženýrské sítě; vertikální řez.

LOK. Praha 1 - Hradčany, Královská zahrada ppč. 724.
PIAN L/1; 1000 214; n.v. 249,62/245,42/246,98–246,12; koor. 744112:42252 744114:42256.
LIT. hlášení K. Tomková, čj. 492/94/ARÚ; zpráva Tomková 1993b; NZ - ; BZO Tomková 1997c; PSH Tomková 1995g.

SONDA 1716

AKCE 1993; ARÚ, K. Tomková, pův. znač. IXa, S řez; inženýrské sítě; vertikální řez.
LOK. Praha 1 - Hradčany, Královská zahrada ppč. 713.
PIAN B/1; 1000 214; n.v. 249,27/247,55/248,49; koor. 744112:42233.
LIT. hlášení K. Tomková, čj. 492/94/ARÚ; zpráva Tomková 1993b; NZ - ; BZO Tomková 1997c; PSH Tomková 1995g.

SONDA 1717

AKCE 1993; ARÚ, K. Tomková, pův. znač. IXa, J řez; inženýrské sítě; vertikální řez.
LOK. Praha 1 - Hradčany, Královská zahrada ppč. 713.
PIAN L/1; 1000 214; n.v. 249,71–249,41/248,55/249,11–249,07; koor. 744115:42235 744111:42234.
LIT. hlášení K. Tomková, čj. 492/94/ARÚ; zpráva Tomková 1993b; NZ - ; BZO Tomková 1997c; PSH Tomková 1995g.

SONDA 1718

AKCE 1993; PÚPP, př. č. akce 12/93/PÚPP, J. Čiháková, pův. znač. sonda I / řez A; stavba; vertikální řez; anal. dendr/geolo/pabot/palyn.
LOK. Praha 1 - Malá Strana, Tržiště čp. 259/III, ppč. 19, Tržiště (před čp. 259/III), ppč. 994.
PIAN L/1; 1000 242; n.v. 199,8/195,20/197,70; koor. 744205:42815 744210:42827.
LIT. hlášení J. Čiháková, čj. 3564/94/ARÚ; zpráva - ; NZ Čiháková 1996d; BZO Čiháková 1997m; PSH Čiháková 1995y; dále Čiháková 1996b; 2001a, 67 sqq.; Čiháková – Müller 2008; Zavřel 2001h, 17 sq.

SONDA 1719

AKCE 1993; PÚPP, př. č. akce 12/93/PÚPP, J. Čiháková, pův. znač. sonda V / řez B; stavba; vertikální řez; anal. dendr/geolo/pabot/palyn.
LOK. Praha 1 - Malá Strana, Tržiště čp. 259/III, ppč. 19.
PIAN L/1; 1000 242; n.v. 198,7/197,80/197,60; koor. 744159:42804 744163:42818.
LIT. hlášení J. Čiháková, čj. 3564/94/ARÚ; zpráva - ; NZ Čiháková 1996d; BZO Čiháková 1997l; PSH Čiháková 1995y; dále Čiháková 1996b; Čiháková – Müller 2008; Zavřel 2001h, 15.

SONDA 1720

AKCE 1993; PÚPP, př. č. akce 12/93/PÚPP, J. Čiháková, pův. znač. sonda IV / řez C; stavba; vertikální řez; anal. dendr/geolo/pabot/palyn.
LOK. Praha 1 - Malá Strana, Tržiště čp. 259/III, ppč. 19, Tržiště (před čp. 259/III) ppč. 994.
PIAN L/1; 1000 242; n.v. 199,87–199,00/195,20/197,60–196,60; koor. 744163:42823 744169:42836.
LIT. hlášení J. Čiháková, čj. 3564/94/ARÚ; zpráva - ; NZ Čiháková 1996d; BZO Čiháková 1997l; PSH Čiháková 1995y; dále Čiháková 1996b; 2001a, 67 sqq.; Čiháková – Müller 2008; Zavřel 2001h, 17 sq.

SONDA 1721

AKCE 1993; PÚPP, př. č. akce 12/93/PÚPP, J. Čiháková, pův. znač. sonda II, řez 8, 16, 26 / řez D; stavba; vertikální řez; anal. dendr/geolo/pabot/palyn; pravek.
LOK. Praha 1 - Malá Strana, Tržiště čp. 259/III, ppč. 19.
PIAN L/1; 1000 242; n.v. 198,48/197,10/197,90; koor. 744151:42807 744148:42811.
LIT. hlášení J. Čiháková, čj. 3564/94/ARÚ; posudky Čulíková 1996; zpráva - ; NZ Čiháková 1996d; BZO Čiháková 1997l; PSH Čiháková 1995y; dále Čiháková 1996b; 1997a; Čiháková 2001a, 67 sqq.; Čiháková – Müller 2008; Čulíková 1998a; Zavřel 2001h, 15.

SONDA 1722

AKCE 1993; PÚPP, př. č. akce 12/93/PÚPP, J. Čiháková, pův. znač. sonda II (část) – III; stavba; vertikální řez; anal. dendr/geolo/pabot/palyn; pravek.
LOK. Praha 1 - Malá Strana, Tržiště čp. 259/III, ppč. 19.
PIAN L/1; 1000 242; n.v. 201,50/197,40/198,30; koor. 744146:42807 744149:42809 744156:42823.
LIT. hlášení J. Čiháková, čj. 3564/94/ARÚ; posudky Čulíková 1996; zpráva - ; NZ Čiháková 1996d; BZO Čiháková 1997l; PSH Čiháková 1995y; dále Čiháková 1996b; 1997a; 2001a, 67 sqq.; Čiháková – Müller 2008; Čulíková 1998a; Zavřel 2001h, 15.

SONDA 1723

AKCE 1993; PÚPP, př. č. akce 12/93/PÚPP, J. Čiháková, pův. znač. sonda II, řez 6, 10–12, 18 / řez F; stavba; vertikální řez; anal. dendr/geolo/pabot/palyn; pravek.

LOK. Praha 1 - Malá Strana, Tržiště čp. 259/III, ppč. 19.
PIAN L/1; 1000 242; n.v. 198,48/197,10/197,20; koor. 744144:42807 744146:42814.
LIT. hlášení J. Čiháková, čj. 3564/94/ARÚ; posudky Čulíková 1996; zpráva - ; NZ Čiháková 1996d; BZO Čiháková 1997i; PSH Čiháková 1995y; dále Čiháková 1996b; 1997a; 2001a, 67 sqq.; Čiháková – Müller 2008; Čulíková 1998a; Zavřel 2001h, 15.

SONDA 1724

AKCE 1992–1993; PÚPP, př. č. akce 8/93/PÚPP, J. Čiháková, pův. znač. sonda XXIII; stavba; sondáž; anal. dendr/pabot/palyn.

LOK. Praha 1 - Malá Strana, Malostranské nám. čp. 258/III, ppč. 68.

PIAN B/1; 1000 242; n.v. -/-/200,62; koor. 744182:42792.

LIT. hlášení J. Čiháková, čj. 3573/94/ARÚ; posudky Čulíková 1996; zpráva - ; NZ - ; BZO Čiháková – Zavřel 1997f; PSH Čiháková 1995s; dále Čiháková 2001a, 57 sqq.; Čulíková 2001a.

SONDA 1725

AKCE 1993; PÚPP, př. č. akce 8/93/PÚPP, J. Čiháková, pův. znač. sonda XXIV; stavba; vertikální řez; anal. dendr/pabot/palyn.

LOK. Praha 1 - Malá Strana, Malostranské nám. čp. 258/III, ppč. 68.

PIAN L/1; 1000 242; n.v. -/-/203,40; koor. 744183:42743 744183:42749 744185:42764.

LIT. hlášení J. Čiháková, čj. 3573/94/ARÚ; posudky Jankovská sine b; zpráva - ; NZ - ; BZO Čiháková 1997ch; PSH Čiháková 1995s.

SONDA 1726

AKCE 1993; PÚPP, př. č. akce 8/93/PÚPP, J. Čiháková, pův. znač. sonda XXV; stavba; sondáž; anal. dendr/pabot/palyn.

LOK. Praha 1 - Malá Strana, Malostranské nám. čp. 258/III, ppč. 68.

PIAN B/1; 1000 242; n.v. -/198,90/nedosaženo; koor. 744166:42806.

LIT. hlášení J. Čiháková, čj. 3573/94/ARÚ; zpráva - ; NZ - ; BZO Čiháková 1997ch; PSH Čiháková 1995s.

SONDA 1727

AKCE 1993; PÚPP, př. č. akce 8/93/PÚPP, J. Čiháková – J. Zavřel, popsál J. Čiháková; stavba; sondáž; anal. dendr/pabot/palyn.

LOK. Praha 1 - Malá Strana, Malostranské nám. čp. 258/III, ppč. 68.

PIAN B/1; 1000 242; n.v. -/-/-; koor. 744188:42738.

LIT. hlášení J. Čiháková, čj. 3573/94/ARÚ; zpráva - ; NZ - ; BZO Čiháková 1997ch; PSH Čiháková 1995s.

SONDA 1728

AKCE 1993; PÚPP, př. č. akce 8/93/PÚPP, J. Čiháková, pův. znač. sonda XXVI; stavba; sondáž; anal. dendr/pabot/palyn.

LOK. Praha 1 - Malá Strana, Malostranské nám. čp. 258/III, ppč. 68.

PIAN P/1; 1000 242; n.v. -/205,20/206,10; koor. 744192:42714 744180:42715 744180:42722 744193:42721.

LIT. hlášení J. Čiháková, čj. 3573/94/ARÚ; zpráva - ; NZ - ; BZO Čiháková 1997ch; PSH Čiháková 1995s.

SONDA 1729

AKCE 1993; PÚPP, př. č. akce 8/93/PÚPP, J. Čiháková, pův. znač. sonda XXVII; stavba; sondáž; anal. dendr/pabot/palyn.

LOK. Praha 1 - Malá Strana, Malostranské nám. čp. 258/III, ppč. 70.

PIAN L/1; 1000 242; n.v. -/-/203,90–203,20; koor. 744229:42759 744228:42754 744217:42754.

LIT. hlášení J. Čiháková, čj. 3573/94/ARÚ; zpráva - ; NZ - ; BZO Čiháková 1997ch; PSH Čiháková 1995s.

SONDA 1730

AKCE 1993; PÚPP, př. č. akce 30/93/PÚPP, J. Čiháková – J. Zavřel, popsál J. Čiháková, pův. znač. výkop; inženýrské síť; vertikální řez; anal. palyn/pabot.

LOK. Praha 1 - Malá Strana, Malostranské nám. (před čp. 265/III) ppč. 993.

PIAN B/1; 1000 242; n.v. 198,33/196,66/nedosaženo; koor. 744077:42812.

LIT. hlášení J. Čiháková, čj. 3576/94/ARÚ; zpráva - ; NZ Čiháková 2006c; BZO Čiháková 1997i; PSH Čiháková – Zavřel 1995h; Čiháková – Müller 2008.

SONDA 1731

AKCE 1993; PÚPP, př. č. akce 1/93/PÚPP, J. Čiháková – J. Zavřel, popsál J. Čiháková, pův. znač. výkop; stavba; vertikální řez.

LOK. Praha 1 - Malá Strana, Nerudova ul. čp. 209/III, ppč. 526.

PIAN B/1; 1000 242; n.v. -/208,40/211,36; koor. 744199:42667.

LIT. hlášení J. Čiháková, čj. 3577/94/ARÚ; zpráva - ; NZ - ; BZO Čiháková 1997j; PSH Čiháková – Zavřel 1995j.

SONDA 1732

AKCE 1993; Archaia, V. Kašpar; stavba; sondáž.

LOK. Praha 1 - Malá Strana, U Železných lávků čp. 592/III, ppč. 689.

PIAN B/1; 1000 243; n.v. 191,00/184,50/nedosaženo; koor. 743465:42535.

LIT. hlášení V. Kašpar, čj. 723/94/ARÚ; zpráva Kašpar 1995f; NZ - ; BZO Kašpar 1997a; PSH Kašpar 1995b.

SONDA 1733

AKCE 1993; PÚPP, př. č. akce 19/93/PÚPP, Z. Dragoun, pův. znač. výkop; stavba; orientační zjištění.

LOK. Praha 1 - Malá Strana, nář. Ed. Beneše čp. 128/III, ppč. 680.

PIAN P/1; 1000 215; n.v. 192,20/187,30/nedosaženo; koor. 743461:42443 743458:42446 743464:42451 743467:42447.

LIT. hlášení Z. Dragoun, čj. 3589/94/ARÚ; zpráva - ; NZ - ; BZO Dragoun, Z. 1997r; PSH Dragoun, Z. 1995v.

SONDA 1734

AKCE 1993; PÚPP, př. č. akce 24/93/PÚPP, M. Wallisová, pův. znač. sonda S 1; stavba; vertikální řez.

LOK. Praha 1 - Malá Strana, ostrov Kampa, Nostická zahrada ppč. 778.

PIAN B/1; 1000 268; n.v. 188,71/186,25/nedosaženo; koor. 743786:43179.

LIT. hlášení M. Wallisová, čj. 3596/94/ARÚ; zpráva - ; NZ Wallisová 1998g; BZO Wallisová 1997f; PSH Wallisová 1995a; dále Havrda 2006d.

SONDA 1735

AKCE 1993; PÚPP, př. č. akce 24/93/PÚPP, M. Wallisová, pův. znač. sonda S 2; stavba; vertikální řez.

LOK. Praha 1 - Malá Strana, ostrov Kampa ppč. 780.

PIAN B/1; 1000 268; n.v. 188,85/186,20/nedosaženo; koor. 743800:43242.

LIT. hlášení M. Wallisová, čj. 3596/94/ARÚ; zpráva - ; NZ Wallisová 1998g; BZO Wallisová 1997g; PSH Wallisová 1995a; dále Havrda 2006d.

SONDA 1736

AKCE 1993; PÚPP, př. č. akce 24/93/PÚPP, M. Wallisová, pův. znač. sonda S 3; stavba; vertikální řez.

LOK. Praha 1 - Malá Strana, ostrov Kampa ppč. 780.

PIAN B/1; 1000 268; n.v. 188,97/186,21/nedosaženo; koor. 743842:43308.

LIT. hlášení M. Wallisová, čj. 3596/94/ARÚ; zpráva - ; NZ Wallisová 1998g; BZO Wallisová 1997g; PSH Wallisová 1995a; dále Havrda 2006d.

SONDA 1737

AKCE 1993; PÚPP, př. č. akce 24/93/PÚPP, M. Wallisová, pův. znač. sonda S 4; stavba; vertikální řez.

LOK. Praha 1 - Malá Strana, ostrov Kampa ppč. 780.

PIAN B/1; 1000 268; n.v. 188,95/186,23/nedosaženo; koor. 743860:43370.

LIT. hlášení M. Wallisová, čj. 3596/94/ARÚ; zpráva - ; NZ Wallisová 1998g; BZO Wallisová 1997g; PSH Wallisová 1995a; dále Havrda 2006d.

SONDA 1738

AKCE 1993; PÚPP, př. č. akce 24/93/PÚPP, M. Wallisová, pův. znač. sonda S 5; stavba; vertikální řez.

LOK. Praha 1 - Malá Strana, Nostická zahrada ppč. 298.

PIAN B/1; 1000 268; n.v. 188,90/186,50/nedosaženo; koor. 743842:43132.

LIT. hlášení M. Wallisová, čj. 3596/94/ARÚ; zpráva - ; NZ Wallisová 1998g; BZO Wallisová 1997h; PSH Wallisová 1995a; dále Havrda 2006d.

SONDA 1739

AKCE 1993; PÚPP, př. č. akce 34/93/PÚPP, M. Tryml, pův. znač. řez I; stavba; vertikální řez.

LOK. Praha 1 - Malá Strana, Hroznová ul. ppč. 772.

PIAN B/1; 1000 268; n.v. 188,60/185,50/nedosaženo; koor. 743782:43013.

LIT. hlášení M. Tryml, čj. 3569/94/ARÚ; zpráva - ; NZ - ; BZO Tryml 1997d; PSH - ; dále Havrda 2006d.

SONDA 1740

AKCE 1993; PÚPP, př. č. akce 10/93/PÚPP, J. Čiháková – J. Zavřel, popsál J. Zavřel; stavba; sondáž; anal. palyn.

LOK. Praha 1 - Malá Strana, Jánský vršek čp. 328/III, ppč. 444.

PIAN B/1; 1000 241; n.v. -/206,70/207,66; koor. 744397:42797.

LIT. hlášení J. Čiháková, čj. 3574/94/ARÚ; zpráva - ; NZ Čiháková – Zavřel 1995i; BZO Čiháková 1997f; PSH Čiháková – Zavřel 1995ch; dále Lutovský – Smejtek a kol. 2005, 926; Zavřel 2001h, 17.

SONDA 1741

AKCE 1993; PÚPP, př. č. akce 22/93/PÚPP, J. Čiháková – J. Zavřel, *popsal* J. Čiháková; stavba; vertikální řez.
LOK. Praha 1 - Hradčany, Úvoz čp. 170/IV, ppč. 122.
PIAN B/1; 1000 241; n.v. -/-/-; koor. 744562:42640.
LIT. *hlášení* J. Čiháková, čj. 3575/94/ARÚ; *zpráva* - ; NZ - ; BZO Čiháková 1997n; PSH Čiháková 1995w.

SONDA 1742

AKCE 1993; PÚPP, př. č. akce 22/93/PÚPP, J. Čiháková – J. Zavřel, *popsal* J. Čiháková; stavba; vertikální řez.
LOK. Praha 1 - Hradčany, Úvoz čp. 170/IV, ppč. 122.
PIAN B/1; 1000 241; n.v. -/-/-; koor. 744557:42653.
LIT. *hlášení* J. Čiháková, čj. 3575/94/ARÚ; *zpráva* - ; NZ - ; BZO Čiháková 1997n; PSH Čiháková 1995w.

SONDA 1743

AKCE 1993; PÚPP, př. č. akce 22/93/PÚPP, J. Čiháková – J. Zavřel, *popsal* J. Čiháková; stavba; vertikální řez.
LOK. Praha 1 - Hradčany, Úvoz čp. 170/IV, ppč. 122.
PIAN B/1; 1000 241; n.v. -/-/-; koor. 744561:42642.
LIT. *hlášení* J. Čiháková, čj. 3575/94/ARÚ; *zpráva* - ; NZ - ; BZO Čiháková 1997n; PSH Čiháková 1995w.

SONDA 1744

AKCE 1993; ARÚ, I. Vochozková, *pův. znač.* řez FF; inženýrské sítě; vertikální řez.
LOK. Praha 1 - Hradčany, Hradčanské nám. ppč. 729.
PIAN P/1; 1000 241; n.v. 257,56/250,00/nedosaženo; koor. 744431:42507 744428:42505 744426:42510 744430:42511.
LIT. *hlášení* I. Vochozková, čj. 1800/93, 3783/94/ARÚ; *zpráva* Vochozková 1993; NZ - ; BZO Vochozková 1997b; PSH Vochozková 1995a; Frolík – Tomková 1997, 68; Tomková 2000a, mapka na s. 15.

SONDA 1745

AKCE 1993; ARÚ, I. Vochozková, *pův. znač.* řez AA; inženýrské sítě; vertikální řez.
LOK. Praha 1 - Hradčany, Hrad, IV. nádvoří ppč. 1.
PIAN L/1; 1000 213; n.v. -/249,36/252,71; koor. 744400:42467 744390:42462.
LIT. *hlášení* I. Vochozková, čj. 3783/94/ARÚ; *zpráva* Vochozková 1993; NZ - ; BZO Vochozková 1997b; PSH Vochozková 1995b.

SONDA 1746

AKCE 1993; ARÚ, I. Vochozková, *pův. znač.* řez BB; inženýrské sítě; vertikální řez.
LOK. Praha 1 - Hradčany, Hrad, IV. nádvoří ppč. 1.
PIAN L/1; 1000 213; n.v. -/249,36/252,71; koor. 744399:42470 744390:42466.
LIT. *hlášení* I. Vochozková, čj. 3783/94/ARÚ; *zpráva* Vochozková 1993; NZ - ; BZO Vochozková 1997b; PSH Vochozková 1995b.

SONDA 1747

AKCE 1993; ARÚ, I. Vochozková, *pův. znač.* řez CC; inženýrské sítě; vertikální řez.
LOK. Praha 1 - Hradčany, Hrad, IV. nádvoří ppč. 1.
PIAN L/1; 1000 213; n.v. -/249,36/252,71; koor. 744397:42470 744393:42479.
LIT. *hlášení* I. Vochozková, čj. 3783/94/ARÚ; *zpráva* Vochozková 1993; NZ - ; BZO Vochozková 1997b; PSH Vochozková 1995b.

SONDA 1748

AKCE 1993; ARÚ, I. Vochozková, *pův. znač.* řez DD; inženýrské sítě; vertikální řez.
LOK. Praha 1 - Hradčany, Hrad, IV. nádvoří ppč. 1.
PIAN L/1; 1000 213; n.v. -/249,36/252,71; koor. 744393:42489 744389:42487.
LIT. *hlášení* I. Vochozková, čj. 3783/94/ARÚ; *zpráva* Vochozková 1993; NZ - ; BZO Vochozková 1997b; PSH Vochozková 1995b.

SONDA 1749

AKCE 1993; ARÚ, I. Vochozková, *pův. znač.* řez EE; inženýrské sítě; vertikální řez.
LOK. Praha 1 - Hradčany, Hradčanské nám. ppč. 729.
PIAN L/1; 1000 241; n.v. -/-/-; koor. 744424:42502 744428:42505 744433:42507.
LIT. *hlášení* I. Vochozková, čj. 3783/94/ARÚ; *zpráva* Vochozková 1993; NZ - ; BZO Vochozková 1997b; PSH Vochozková 1995a.

SONDA 1750

AKCE 1993; ARÚ, I. Boháčová – I. Vochozková, *popsal* I. Vochozková, *pův. znač.* sonda II; stavba; sondáž; anal. palyn.
LOK. Praha 1 - Hradčany, Hrad, S křídlo - průchod ppč. 1.

PIAN P/1; 1000 214; n.v. 256,12/251,60/252,50–251,60; koor. 744345:42421 744343:42420 744343:42424 744345:42424.

LIT. hlášení - ; zpráva - ; NZ - ; BZO Vochozková 1995f; 1997d; PSH Vochozková 1995d.

SONDA 1751

AKCE 1993; ARÚ, př. č. akce 16/93/ARÚ, J. Frolík, pův. znač. KS 2; stavba; vertikální řez.

LOK. Praha 1 - Hradčany, Horní Jelení příkop ppč. 424.

PIAN B/1; 1000 213; n.v. -/ -1,10 m/nedosaženo; koor. 744467:42410.

LIT. hlášení J. Frolík, čj. 1363/94/ARÚ; zpráva Frolík 1993g; NZ - ; BZO Frolík 1997e; PSH Frolík 1995b.

SONDA 1752

AKCE 1993; ARÚ, př. č. akce 16/93/ARÚ, J. Frolík, pův. znač. KS 3; stavba; vertikální řez.

LOK. Praha 1 - Hradčany, Horní Jelení příkop ppč. 424.

PIAN B/1; 1000 213; n.v. -/ -1,10 m/nedosaženo; koor. 744454:42411.

LIT. hlášení J. Frolík, čj. 1363/94/ARÚ; zpráva Frolík 1993g; NZ - ; BZO Frolík 1997e; PSH Frolík 1995b.

SONDA 1753

AKCE 1993; ARÚ, př. č. akce 16/93/ARÚ, J. Frolík, pův. znač. KS 4; stavba; vertikální řez.

LOK. Praha 1 - Hradčany, Hradčanské nám. čp. 56/IV, ppč. 94.

PIAN B/1; 1000 213; n.v. 258,60/257,42/nedosaženo; koor. 744457:42462.

LIT. hlášení J. Frolík, čj. 1363/94/ARÚ; zpráva Frolík 1993g; NZ - ; BZO Frolík 1997e; PSH Frolík 1995b.

SONDA 1754

AKCE 1993; ARÚ, př. č. akce 16/93/ARÚ, J. Frolík, pův. znač. KS 5; stavba; vertikální řez.

LOK. Praha 1 - Hradčany, Horní Jelení příkop ppč. 424.

PIAN B/1; 1000 213; n.v. 247,89/246,81/nedosaženo; koor. 744491:42408.

LIT. hlášení J. Frolík, čj. 1363/94/ARÚ; zpráva Frolík 1993g; NZ - ; BZO Frolík 1997e; PSH Frolík 1995b.

SONDA 1755

AKCE 1993; ARÚ, př. č. akce 16/93/ARÚ, J. Frolík, pův. znač. KS 6; stavba; vertikální řez.

LOK. Praha 1 - Hradčany, Hradčanské nám. čp. 56/IV, ppč. 94.

PIAN B/1; 1000 213; n.v. 258,60/257,37/nedosaženo; koor. 744454:42459.

LIT. hlášení J. Frolík, čj. 1363/94/ARÚ; zpráva Frolík 1993g; NZ - ; BZO Frolík 1997e; PSH Frolík 1995b.

SONDA 1756

AKCE 1993; PÚPP, př. č. akce 16/91/PÚPP, J. Čiháková, pův. znač. sonda III; stavba; sondáž.

LOK. Praha 1 - Malá Strana, Valdštejnské nám. čp. 19/III, ppč. 107.

PIAN B/1; 1000 242; n.v. 189,40/188,40/nedosaženo; koor. 743889:42642.

LIT. hlášení - ; zpráva - ; NZ - ; BZO - ; PSH - .

SONDA 1757

AKCE 1993; PÚPP, př. č. akce 16/91/PÚPP, J. Čiháková, pův. znač. sonda II; stavba; sondáž.

LOK. Praha 1 - Malá Strana, Valdštejnské nám. čp. 19/III, ppč. 107.

PIAN P/1; 1000 242; n.v. 190,60/187,90/188,50; koor. 743883:42647 743878:42647 743878:42652 743883:42651.

LIT. hlášení - ; zpráva - ; NZ - ; BZO - ; PSH - .

SONDA 1758

AKCE 1993; ARÚ, K. Tomková, pův. znač. řez III, IVA; stavba; vertikální řez.

LOK. Praha 1 - Hradčany, Loretská ul. čp. 175/IV, ppč. 155.

PIAN B/1; 1000 241; n.v. 265,23/263,33/264,82; koor. 744661:42616.

LIT. hlášení K. Tomková, čj. 1948/93/ARÚ; zpráva - ; NZ - ; BZO Tomková – Vochozková 1997a; PSH Tomková 1995j; dále Frolík – Tomková 1997, 68; Tomková 2000a, 14.

SONDA 1759

AKCE 1993; PÚPP, př. č. akce 29/93/PÚPP, J. Čiháková – J. Zavřel, popsál J. Čiháková; stavba; sondáž.

LOK. Praha 1 - Hradčany, Loretská ul. čp. 180/IV, ppč. 170.

PIAN B/1; 1000 241; n.v. -/264,84/264,84; koor. 744737:42533.

LIT. hlášení J. Čiháková, čj. 3580/94/ARÚ; zpráva - ; NZ - ; BZO Čiháková 1997d; PSH Čiháková 1995r; dále Lutovský – Smejtek a kol. 2005, 916; Tomková 2000a, 12.

SONDA 1760

AKCE 1993; PÚPP, př. č. akce 9/93/PÚPP, J. Zavřel, pův. znač. sonda S1; stavba; vertikální řez.

LOK. Praha 1 - Hradčany, Nerudova ul. čp. 223/III, ppč. 486.

PIAN B/1; 1000 241; n.v. -/-/-; koor. 744433:42641.

LIT. hlášení - ; zpráva - ; NZ Zavřel 1995h, plán 1-2; BZO - ; PSH - .

SONDA 1761

AKCE 1993; ARÚ, př. č. akce 3/93/ARÚ, I. Boháčová, pův. znač. sonda X; stavba; sondáž.

LOK. Praha 1 - Hradčany, Hrad, S trakt, slévárenský dvorek ppč. 1.

PIAN B/1; 1000 214; n.v. 253,32/252,32/nedosaženo; koor. 744338:42416.

LIT. hlášení I. Boháčová, čj. 1302/93/ARÚ; zpráva - ; NZ - ; BZO Boháčová 1997d; PSH Boháčová 1995b; dále Boháčová 2001a, 218 sqq.

SONDA 1762

AKCE 1993; ARÚ, př. č. akce 3/93/ARÚ, I. Boháčová, popsal I. Vochozková, pův. znač. řez X, XA; stavba; vertikální řez.

LOK. Praha 1 - Hradčany, Hrad, S trakt, suterén ppč. 1.

PIAN L/2; 1000 214; n.v. 252,60/251,86/251,96-251,86; koor. 744338:42419.

LIT. hlášení - ; zpráva - ; NZ - ; BZO - ; PSH Vochozková 1995d.

SONDA 1763

AKCE 1993; ARÚ, I. Boháčová, pův. znač. řez XVI; stavba; vertikální řez.

LOK. Praha 1 - Hradčany, Hrad, Tereziánské křídlo ppč. 1.

PIAN L/1; 1000 214; n.v. 242,38/240,98/nedosaženo; koor. 744156:42493 744155:42497.

LIT. hlášení I. Boháčová, čj. 1365/93/ARÚ; zpráva Boháčová 1993e; NZ - ; BZO Boháčová 1997c; PSH Boháčová 1995d; dále Boháčová 2001a, 210.

SONDA 1764

AKCE 1993; ARÚ, I. Boháčová, pův. znač. řez XVII; stavba; vertikální řez.

LOK. Praha 1 - Hradčany, Hrad, Tereziánské křídlo ppč. 1.

PIAN B/1; 1000 214; n.v. 242,21-241,87/241,21/nedosaženo; koor. 744145:42493.

LIT. hlášení I. Boháčová, čj. 1365/93/ARÚ; zpráva Boháčová 1993e; NZ - ; BZO Boháčová 1997c; PSH Boháčová 1995d; dále Boháčová 2001a, 210.

SONDA 1765

AKCE 1993; ARÚ, I. Boháčová, pův. znač. řez XVIII-XX; stavba; vertikální řez.

LOK. Praha 1 - Hradčany, Hrad, Tereziánské křídlo ppč. 1.

PIAN B/1; 1000 214; n.v. 240,10-239,94/238,60/239,14-238,60; koor. 744125:42488.

LIT. hlášení I. Boháčová, čj. 1365/93/ARÚ; zpráva Boháčová 1993e; NZ - ; BZO Boháčová 1997c; PSH Boháčová 1995d; dále Boháčová 2001a, 210.

SONDA 1766

AKCE 1993; ARÚ, K. Tomková, pův. znač. sonda I; stavba; sondáž.

LOK. Praha 1 - Hradčany, Hradčanské nám. čp. 60/IV, ppč. 111.

PIAN B/1; 1000 213; n.v. 258,87/257,23/nedosaženo; koor. 744524:42473.

LIT. hlášení K. Tomková, čj. 1947/93/ARÚ; zpráva Tomková 1993c; NZ - ; BZO Tomková – Vochozková a Modlík 1997; PSH - .

SONDA 1767

AKCE 1993; ARÚ, K. Tomková, pův. znač. sonda III; stavba; sondáž.

LOK. Praha 1 - Hradčany, Hradčanské nám. čp. 60/IV, ppč. 111.

PIAN L/1; 1000 213; n.v. 258,72/257,26/nedosaženo; koor. 744534:42479 744529:42480.

LIT. hlášení K. Tomková, čj. 1947/93/ARÚ; zpráva Tomková 1993c; NZ - ; BZO Tomková – Vochozková a Modlík 1997; PSH - .

SONDA 1768

AKCE 1993; ARÚ, př. č. akce 12/93/ARÚ, I. Boháčová, pův. znač. řez I; vertikální řez.

LOK. Praha 1 - Hradčany, Kanovnická ul. čp. 70/IV, ppč. 101.

PIAN L/1; 1000 213; n.v. -/-/nedosaženo; koor. 744683:42407 744683:42409 744684:42411.

LIT. hlášení I. Boháčová, čj. 3890/94/ARÚ; zpráva Boháčová 1993c; NZ - ; BZO Boháčová – Tomková 1997; PSH Boháčová 1995f.

SONDA 1769

AKCE 1993; ARÚ, př. č. akce 12/93/ARÚ, I. Boháčová, popsal M. Modlík, pův. znač. řez II; vertikální řez.

LOK. Praha 1 - Hradčany, Kanovnická ul. čp. 70/IV, ppč. 101.

PIAN L/1; 1000 213; n.v. -/-/nedosaženo; koor. 744717:42384 744715:42387.

LIT. hlášení I. Boháčová, čj. 3890/94/ARÚ; zpráva Boháčová 1993c; NZ - ; BZO Boháčová – Tomková 1997; PSH Boháčová 1995f.

SONDA 1770

- AKCE** 1993; ARÚ, *př. č. akce 3/93/ARÚ*, I. Boháčová, *popsal* I. Vochozková, *pův. znač.* sonda 1; stavba; sondáž.
- LOK.** Praha 1 - Hradčany, Hrad, III. nádvoří ppč. 1.
- PIAN** P/1; 1000 242; *n.v.* 255,05/254,00/nedosaženo; *koor.* 744235:42531 744232:42530 744230:42532 744233:42533.
- LIT.** *hlášení* I. Boháčová, čj. 3892/94/ARÚ; *zpráva* Boháčová – Vochozková 1993; *NZ* - ; *BZO* Boháčová a Vochozková 1997a; *PSH* Boháčová – Vochozková 1995a.

SONDA 1771

- AKCE** 1993; ARÚ, *př. č. akce 3/93/ARÚ*, I. Boháčová, *pův. znač.* sonda 2; stavba; vertikální řez.
- LOK.** Praha 1 - Hradčany, Hrad, III. nádvoří ppč. 1.
- PIAN** L/1; 1000 214; *n.v.* 253,70/251,94/nedosaženo; *koor.* 744215:42482 744215:42481 744213:42481 744213:42481.
- LIT.** *hlášení* I. Boháčová, čj. 3892/94/ARÚ; *zpráva* Boháčová – Vochozková 1993; *NZ* - ; *BZO* Boháčová a Vochozková 1997a; *PSH* Boháčová – Vochozková 1995a.

SONDA 1772

- AKCE** 1993; ARÚ, *př. č. akce 3/93/ARÚ*, I. Boháčová, *popsal* angličtí studenti, *pův. znač.* sonda 3; stavba; sondáž.
- LOK.** Praha 1 - Hradčany, Hrad, III. nádvoří ppč. 1.
- PIAN** P/1; 1000 214; *n.v.* 254,61/253,51/nedosaženo; *koor.* 744211:42475 744209:42473 744208:42475 744210:42476.
- LIT.** *hlášení* I. Boháčová, čj. 3892/94/ARÚ; *zpráva* Boháčová – Vochozková 1993; *NZ* - ; *BZO* Boháčová a Vochozková 1997a; *PSH* Boháčová – Vochozková 1995a.

SONDA 1773

- AKCE** 1993–1994; ARÚ, *př. č. akce 151/94/ARÚ*, I. Boháčová, *popsal* M. Tomášek, *pův. znač.* sonda 4; stavba; sondáž.
- LOK.** Praha 1 - Hradčany, Hrad, III. nádvoří ppč. 1.
- PIAN** B/1; 1000 214; *n.v.* 254,96/253,45/nedosaženo; *koor.* 744210:42482.
- LIT.** *hlášení* I. Boháčová, čj. 7667/94/ARÚ; *zpráva* Boháčová – Vochozková 1993; *NZ* - ; *BZO* Boháčová a Vochozková 1997a; *PSH* Boháčová – Vochozková 1995a.

SONDA 1774

- AKCE** 1993; ARÚ, *př. č. akce 3/93/ARÚ*, I. Boháčová, *pův. znač.* sonda 5; stavba; sondáž.
- LOK.** Praha 1 - Hradčany, Hrad, III. nádvoří ppč. 1.
- PIAN** P/1; 1000 242; *n.v.* 255,38–255,89/253,55/255,00–253,55; *koor.* 744252:42531 744247:42538 744252:42540.
- LIT.** *hlášení* I. Boháčová, čj. 3892/94/ARÚ; *zpráva* Boháčová – Vochozková 1993; *NZ* - ; *BZO* Boháčová a Vochozková 1997a; *PSH* Boháčová – Vochozková 1995a; *dále* Boháčová 2001a, 202 sqq.

SONDA 1775

- AKCE** 1993; ARÚ, *př. č. akce 3/93/ARÚ*, I. Boháčová, *popsal* I. Vochozková, I. Boháčová, M. Tomková, *pův. znač.* řez XIV; stavba; vertikální řez.
- LOK.** Praha 1 - Hradčany, Hrad, III. nádvoří ppč. 1.
- PIAN** L/1; 1000 242; *n.v.* 256,58/252,73/nedosaženo; *koor.* 744248:42545 744250:42542.
- LIT.** *hlášení* I. Boháčová, čj. 3892/94/ARÚ; *zpráva* Boháčová – Vochozková 1993; *NZ* - ; *BZO* Boháčová a Vochozková 1997a; *PSH* Boháčová – Vochozková 1995a; *dále* Boháčová 2001a, 202 sqq.

SONDA 1776

- AKCE** 1993; ARÚ, *př. č. akce 3/93/ARÚ*, I. Boháčová, *popsal* I. Vochozková, I. Boháčová, angličtí studenti, *pův. znač.* řez XII-XIIa; stavba; vertikální řez.
- LOK.** Praha 1 - Hradčany, Hrad, III. nádvoří ppč. 1.
- PIAN** L/1; 1000 242; *n.v.* 256,18–255,50/255,10/nedosaženo; *koor.* 744248:42531 744244:42536.
- LIT.** *hlášení* I. Boháčová, čj. 3892/94/ARÚ; *zpráva* Boháčová – Vochozková 1993; *NZ* - ; *BZO* Boháčová a Vochozková 1997a; *PSH* Boháčová – Vochozková 1995a; *dále* Boháčová 2001a, 202 sqq.

SONDA 1777

- AKCE** 1993; ARÚ, *př. č. akce 3/93/ARÚ*, I. Boháčová, *popsal* I. Vochozková, I. Boháčová, *pův. znač.* řez XIX–XIXb; stavba; vertikální řez.
- LOK.** Praha 1 - Hradčany, Hrad, III. nádvoří ppč. 1.
- PIAN** L/1; 1000 242; *n.v.* 255,62–255,37/254,65/nedosaženo; *koor.* 744246:42527 744243:42532.

LIT. hlášení I. Boháčová, čj. 3892/94/ARÚ; zpráva Boháčová – Vochozková 1993; NZ - ; BZO Boháčová a Vochozková 1997a; PSH Boháčová – Vochozková 1995a; dále Boháčová 2001a, 202 sqq.

SONDA 1778

AKCE 1993; ARÚ, př. č. akce 3/93/ARÚ, I. Boháčová, pův. znač. sonda 6, řez X; stavba; vertikální řez.

LOK. Praha 1 - Hradčany, Hrad, III. nádvoří ppč. 1.

PIAN L/1; 1000 242; n.v. 256,32/254,58/255,32–254,68; koor. 744262:42531 744258:42537.

LIT. hlášení I. Boháčová, čj. 3892/94/ARÚ; zpráva Boháčová – Vochozková 1993; NZ - ; BZO Boháčová a Vochozková 1997a; PSH Boháčová – Vochozková 1995a; dále Boháčová 2001a, 202 sqq.

SONDA 1779

AKCE 1993; ARÚ, př. č. akce 3/93/ARÚ, I. Boháčová, pův. znač. sonda 6, řez XVI; stavba; vertikální řez.

LOK. Praha 1 - Hradčany, Hrad, III. nádvoří ppč. 1.

PIAN L/1; 1000 242; n.v. 256,78–254,54/252,98/nedosaženo; koor. 744264:42536 744262:42542.

LIT. hlášení I. Boháčová, čj. 3892/94/ARÚ; zpráva Boháčová – Vochozková 1993; NZ - ; BZO Boháčová a Vochozková 1997a; PSH Boháčová – Vochozková 1995a; dále Boháčová 2001a, 202 sqq.

SONDA 1780

AKCE 1993; ARÚ, př. č. akce 3/93/ARÚ, I. Boháčová, pův. znač. sonda 7, řez XV; stavba; vertikální řez.

LOK. Praha 1 - Hradčany, Hrad, III. nádvoří ppč. 1.

PIAN L/1; 1000 242; n.v. 255,50/254,84/nedosaženo; koor. 744225:42518 744222:42516.

LIT. hlášení I. Boháčová, čj. 3892/94/ARÚ; zpráva Boháčová – Vochozková 1993; NZ - ; BZO Boháčová a Vochozková 1997a; PSH Boháčová – Vochozková 1995a.

SONDA 1781

AKCE 1993; ARÚ, př. č. akce 3/93/ARÚ, I. Boháčová, popsál I. Vochozková, M. Modlík, pův. znač. sonda 7, řez XVII; stavba; vertikální řez.

LOK. Praha 1 - Hradčany, Hrad, III. nádvoří ppč. 1.

PIAN B/1; 1000 242; n.v. 255,85/254,91/nedosaženo; koor. 744220:42518.

LIT. hlášení I. Boháčová, čj. 3892/94/ARÚ; zpráva Boháčová – Vochozková 1993; NZ - ; BZO Boháčová a Vochozková 1997a; PSH Boháčová – Vochozková 1995a.

SONDA 1782

AKCE 1993–1994; ARÚ, př. č. akce 151/94/ARÚ, I. Boháčová, pův. znač. sonda 10; stavba; vertikální řez.

LOK. Praha 1 - Hradčany, Hrad, III. nádvoří ppč. 1.

PIAN L/1; 1000 214; n.v. 253,72/251,14/nedosaženo; koor. 744198:42493 744198:42494 744197:42494 744194:42493.

LIT. hlášení I. Boháčová, čj. 7667/94/ARÚ; zpráva Boháčová 1994c; NZ - ; BZO Boháčová a Vochozková 1997a; PSH Boháčová – Vochozková 1995a.

SONDA 1783

AKCE 1993; ARÚ, př. č. akce 140/94/ARÚ, K. Tomková, pův. znač. řez 3; stavba; vertikální řez.

LOK. Praha 1 - Hradčany, Loretánská ul. čp. 104/IV, ppč. 188.

PIAN L/1; 1000 241; n.v. 274,00/270,35/nedosaženo; koor. 744853:42659 744853:42665.

LIT. hlášení K. Tomková, čj. 491/94, 173/95/ARÚ; zpráva Tomková 1994b; NZ - ; BZO Tomková a Vochozková 1997b; PSH Tomková 1995i.

SONDA 1784

AKCE 1993; ARÚ, př. č. akce 140/94/ARÚ, K. Tomková, pův. znač. řez 5; stavba; vertikální řez.

LOK. Praha 1 - Hradčany, Loretánská ul. čp. 104/IV, ppč. 188.

PIAN L/1; 1000 241; n.v. 270,20/269,14/270,16–269,27; koor. 744860:42664 744853:42663.

LIT. hlášení K. Tomková, čj. 491/94, 173/95/ARÚ; zpráva Tomková 1994b; NZ - ; BZO Tomková a Vochozková 1997b; PSH Tomková 1995i.

SONDA 1785

AKCE 1993; ARÚ, př. č. akce 140/94/ARÚ, K. Tomková, pův. znač. řez A/1993; stavba; vertikální řez.

LOK. Praha 1 - Hradčany, Loretánská ul. čp. 104/IV, ppč. 188.

PIAN L/1; 1000 241; n.v. -/-/-; koor. 744847:42659 744847:42665.

LIT. hlášení K. Tomková, čj. 491/94, 173/95/ARÚ; zpráva Tomková 1994b; NZ - ; BZO Tomková a Vochozková 1997b; PSH Tomková 1995i.

SONDA 1786

AKCE 1993; PÚPP, př. č. akce 36/93/PÚPP, Z. Dragoun, pův. znač. sonda 1; stavba; vertikální řez.

LOK. Praha 1 - Hradčany, Loretánská ul. čp. 179/IV, ppč. 167.

PIAN B/1; 1000 241; n.v. -/4,00 m/nedosaženo; koor. 744796:42662.

LIT. hlášení - ; zpráva - ; NZ Dragoun, Z. 1994a; BZO Dragoun, Z. 1997a; PSH - .

SONDA 1787

AKCE 1993; PÚPP, př. č. akce 36/93/PÚPP, Z. Dragoun, pův. znač. sonda 2; stavba; vertikální řez.

LOK. Praha 1 - Hradčany, Loretánská ul. čp. 179/IV, ppč. 167.

PIAN B/1; 1000 241; n.v. -/-/nedosaženo; koor. 744790:42665.

LIT. hlášení - ; zpráva - ; NZ Dragoun, Z. 1994a; BZO Dragoun, Z. 1997a; PSH - .

SONDA 1788

AKCE 1993; PÚPP, př. č. akce 36/93/PÚPP, Z. Dragoun, pův. znač. sonda 3; stavba; vertikální řez.

LOK. Praha 1 - Hradčany, Loretánská ul. čp. 179/IV, ppč. 167.

PIAN B/1; 1000 241; n.v. -/-1,50 m/nedosaženo; koor. 744790:42662.

LIT. hlášení - ; zpráva - ; NZ Dragoun, Z. 1994a; BZO Dragoun, Z. 1997a; PSH - .

SONDA 1789

AKCE 1993; PÚPP, př. č. akce 36/93/PÚPP, Z. Dragoun, pův. znač. sonda 4; stavba; vertikální řez.

LOK. Praha 1 - Hradčany, Loretánská ul. čp. 179/IV, ppč. 167.

PIAN B/1; 1000 241; n.v. -/-/nedosaženo; koor. 744774:42665.

LIT. hlášení - ; zpráva - ; NZ Dragoun, Z. 1994a; BZO Dragoun, Z. 1997a; PSH - .

SONDA 1790

AKCE 1993; PÚPP, př. č. akce 36/93/PÚPP, Z. Dragoun, pův. znač. sonda 5; stavba; vertikální řez.

LOK. Praha 1 - Hradčany, Loretánská ul. čp. 179/IV, ppč. 167.

PIAN B/1; 1000 241; n.v. -/-/nedosaženo; koor. 744775:42661.

LIT. hlášení - ; zpráva - ; NZ Dragoun, Z. 1994a; BZO Dragoun, Z. 1997a; PSH - .

SONDA 1791

AKCE 1993; PÚPP, př. č. akce 36/93/PÚPP, Z. Dragoun, pův. znač. sonda 6; stavba; vertikální řez.

LOK. Praha 1 - Hradčany, Loretánská ul. čp. 179/IV, ppč. 168.

PIAN B/1; 1000 241; n.v. -/-/nedosaženo; koor. 744788:42667.

LIT. hlášení - ; zpráva - ; NZ Dragoun, Z. 1994a; BZO Dragoun, Z. 1997a; PSH - .

SONDA 1792

AKCE 1993; PÚPP, př. č. akce 36/93/PÚPP, Z. Dragoun, pův. znač. sonda 7; stavba; vertikální řez.

LOK. Praha 1 - Hradčany, Loretánská ul. čp. 179/IV, ppč. 168.

PIAN B/1; 1000 241; n.v. -/-/nedosaženo; koor. 744787:42673.

LIT. hlášení - ; zpráva - ; NZ Dragoun, Z. 1994a; BZO Dragoun, Z. 1997a; PSH - .

SONDA 1793

AKCE 1993; PÚPP, př. č. akce 36/93/PÚPP, Z. Dragoun, pův. znač. sonda 8; stavba; vertikální řez.

LOK. Praha 1 - Hradčany, Loretánská ul. čp. 179/IV, ppč. 168.

PIAN B/1; 1000 241; n.v. 258,90–258,60/257,50/258,20–257,50; koor. 744774:42665.

LIT. hlášení - ; zpráva - ; NZ Dragoun, Z. 1994a; BZO Dragoun, Z. 1997a; PSH - .

SONDA 1794

AKCE 1993; PÚPP, př. č. akce 36/93/PÚPP, Z. Dragoun, pův. znač. sonda 9; stavba; vertikální řez.

LOK. Praha 1 - Hradčany, Loretánská ul. čp. 179/IV, ppč. 168.

PIAN B/1; 1000 241; n.v. 258,90/257,37/258,24; koor. 744761:42665.

LIT. hlášení - ; zpráva - ; NZ Dragoun, Z. 1994a; BZO Dragoun, Z. 1997a; PSH - .

SONDA 1795

AKCE 1993; PÚPP, př. č. akce 36/93/PÚPP, Z. Dragoun, pův. znač. sonda 10; stavba; vertikální řez.

LOK. Praha 1 - Hradčany, Loretánská ul. čp. 179/IV, ppč. 168.

PIAN B/1; 1000 241; n.v. 258,60/257,50/257,60; koor. 744756:42662.

LIT. hlášení - ; zpráva - ; NZ Dragoun, Z. 1994a; BZO Dragoun, Z. 1997a; PSH - .

SONDA 1796

AKCE 1993; PÚPP, př. č. akce 36/93/PÚPP, Z. Dragoun, pův. znač. sonda 11; stavba; vertikální řez.

LOK. Praha 1 - Hradčany, Loretánská ul. čp. 179/IV, ppč. 168.

PIAN B/1; 1000 241; n.v. 258,65/254,84/nedosaženo; koor. 744752:42665.

LIT. hlášení - ; zpráva - ; NZ Dragoun, Z. 1994a; BZO Dragoun, Z. 1997a; PSH - .

SONDA 1797

AKCE 1994; ARÚ, př. č. akce 2/94/ARÚ, A. Bartošková – L. Hrdlička, popsál L. Hrdlička, pův. znač. sonda P1; stavba; vertikální řez.

LOK. Praha 1 - Malá Strana, Mostecká ul. čp. 52/III, ppč. 185.

PIAN P/1; 1000 242; n.v. 191,96/188,60/nedosaženo; koor. 743859:42862 743860:42866.
LIT. hlášení - ; posudky Růžičková 1994; zpráva - ; NZ Hrdlička 2007; BZO - ; PSH Hrdlička 1995b.

SONDA 1798

AKCE 1994; ARÚ, př. č. akce 2/94/ARÚ, A. Bartošková – L. Hrdlička, popsal J. Zavřel, pův. znač. sonda S1; stavba; sondáž.

LOK. Praha 1 - Malá Strana, Mostecká ul. čp. 52/III, ppč. 185.

PIAN B/1; 1000 242; n.v. 188,57(sklep)/187,50/188,35; koor. 743858:42869.

LIT. hlášení - ; zpráva - ; NZ Hrdlička 2007; BZO - ; PSH Hrdlička 1995b.

SONDA 1799

AKCE 1994; ARÚ, př. č. akce 2/94/ARÚ, A. Bartošková – L. Hrdlička, popsal L. Hrdlička, pův. znač. sonda T; stavba; orientační zjištění.

LOK. Praha 1 - Malá Strana, Mostecká ul. čp. 52/III, ppč. 185.

PIAN L/1; 1000 242; n.v. -/188,30/188,40; koor. 743857:42856 743857:42866.

LIT. hlášení - ; zpráva - ; NZ Hrdlička 2007; BZO - ; PSH Hrdlička 1995b.

SONDA 1800

AKCE 1994; ARÚ, A. Bartošková, pův. znač. sonda Š1; stavba; vertikální řez.

LOK. Praha 1 - Malá Strana, Mostecká ul. (před čp. 49/III) ppč. 1035.

PIAN B/1; 1000 242; n.v. -/187,13/188,50–188,40; koor. 743878:42877.

LIT. hlášení - ; zpráva - ; NZ Bartošková 1994; BZO Bartošková 1997 (zde pod adresou čp. 49/III); PSH Bartošková 1995 (zde pod adresou čp. 49/III).

SONDA 1801

AKCE 1994; ARÚ, př. č. akce 139/94/ARÚ, K. Tomková, pův. znač. sonda II; stavba; vertikální řez.

LOK. Praha 1 - Hradčany, Hradčanské nám. čp. 61/IV, ppč. 109.

PIAN P/1; 1000 213; n.v. 259,16/256,46/nedosaženo; koor. 744552:42464 744549:42466 744551:42469 744554:42467.

LIT. hlášení K. Tomková, čj. 171/95/ARÚ; zpráva Tomková 1994a; NZ - ; BZO Tomková 1997a; PSH Tomková 1995h; dále Frolík – Tomková 1997, 66, 68; Lutovský – Smejtek a kol. 2005, 916; Tomková 2000a, 12.

SONDA 1802

AKCE 1994; ARÚ, př. č. akce 139/94/ARÚ, K. Tomková, pův. znač. sonda IV; stavba; sondáž.

LOK. Praha 1 - Hradčany, Hradčanské nám. čp. 61/IV, ppč. 109.

PIAN P/1; 1000 213; n.v. 260,00/254,20/255,70–255,30; koor. 744555:42457 744551:42459 744552:42465 744556:42464.

LIT. hlášení K. Tomková, čj. 171/95/ARÚ; zpráva Tomková 1994a; NZ - ; BZO Tomková 1997a; PSH Tomková 1995h; dále Frolík – Tomková 1997, 66, 68; Lutovský – Smejtek a kol. 2005, 916; Tomková 2000a, 12.

SONDA 1803

AKCE 1994; ARÚ, př. č. akce 151/94/ARÚ, I. Vochozková, pův. znač. sonda 1; stavba; vertikální řez.

LOK. Praha 1 - Hradčany, Hrad, S křídlo ppč. 1.

PIAN B/1; 1000 213; n.v. 249,12/247,09/247,16–247,09; koor. 744399:42419.

LIT. hlášení I. Vochozková, čj. 119/95/ARÚ; zpráva Vochozková 1994a; NZ - ; BZO Vochozková 1997c; PSH Vochozková 1995e.

SONDA 1804

AKCE 1994; ARÚ, př. č. akce 151/94/ARÚ, I. Vochozková, pův. znač. sonda 2; stavba; vertikální řez.

LOK. Praha 1 - Hradčany, Hrad, S křídlo ppč. 1.

PIAN B/1; 1000 213; n.v. 249,13/247,50/247,90–247,50; koor. 744399:42431.

LIT. hlášení I. Vochozková, čj. 119/95/ARÚ; zpráva Vochozková 1994a; NZ - ; BZO Vochozková 1997c; PSH Vochozková 1995e.

SONDA 1805

AKCE 1994; ARÚ, př. č. akce 151/94/ARÚ, I. Boháčová, popsal I. Vochozková, pův. znač. řez XXV; stavba; vertikální řez.

LOK. Praha 1 - Hradčany, Hrad, III. nádvoří ppč. 1.

PIAN L/1; 1000 242; n.v. 256,19–256,12/255,14/nedosaženo; koor. 744237:42536 744241:42533.

LIT. hlášení I. Boháčová, čj. 7667/94/ARÚ; zpráva Boháčová 1994c; NZ - ; BZO Boháčová a Vochozková 1997c; PSH Boháčová – Vochozková 1995a.

SONDA 1806

- AKCE** 1994; ARÚ, *př. č. akce* 151/94/ARÚ, I. Boháčová, *pův. znač.* sonda 5A; stavba; sondáž.
LOK. Praha 1 - Hradčany, Hrad, III. nádvoří ppč. 1.
PIAN B/1; 1000 242; *n.v.* 255,29/254,29/255,02–254,29; *koor.* 744249:42530.
LIT. *hlášení* I. Boháčová, čj. 7667/94/ARÚ; *zpráva* Boháčová 1994c; *NZ -*; *BZO* Boháčová a Vochozková 1997c; *PSH* Boháčová – Vochozková 1995a; *dále* Boháčová 2001a, 202 sqq.

SONDA 1807

- AKCE** 1994; ARÚ, *př. č. akce* 151/94/ARÚ, I. Boháčová, *popsal* I. Vochozková, *pův. znač.* sonda 9; stavba; sondáž.
LOK. Praha 1 - Hradčany, Hrad, III. nádvoří ppč. 1.
PIAN B/1; 1000 242; *n.v.* 255,14–255,02/253,28/nedosaženo; *koor.* 744213:42504.
LIT. *hlášení* I. Boháčová, čj. 7667/94/ARÚ; *zpráva* Boháčová 1994c; *NZ -*; *BZO* Boháčová a Vochozková 1997c; *PSH* Boháčová – Vochozková 1995a.

SONDA 1808

- AKCE** 1994; ARÚ, *př. č. akce* 151/94/ARÚ, I. Boháčová, *pův. znač.* sonda 11; stavba; sondáž.
LOK. Praha 1 - Hradčany, Hrad, pod J křídlem ppč. 1.
PIAN B/1; 1000 242; *n.v.* 254,46/252,70/nedosaženo; *koor.* 744261:42550.
LIT. *hlášení* I. Boháčová, čj. 7667/94/ARÚ; *zpráva* Boháčová 1994c; *NZ -*; *BZO* Boháčová a Vochozková 1997c; *PSH* Boháčová – Vochozková 1995a.

SONDA 1809

- AKCE** 1994; ARÚ, *př. č. akce* 151/94/ARÚ, I. Boháčová, *pův. znač.* sonda 12; stavba; vertikální řez.
LOK. Praha 1 - Hradčany, Hrad, III. nádvoří ppč. 1.
PIAN L/1; 1000 242; *n.v.* 257,72–257,56/256,36/256,87–256,60; *koor.* 744282:42532 744275:42530.
LIT. *hlášení* I. Boháčová, čj. 7667/94/ARÚ; *zpráva* Boháčová 1994c; *NZ -*; *BZO* Boháčová a Vochozková 1997c; *PSH* Boháčová – Vochozková 1995a.

SONDA 1810

- AKCE** 1994; ARÚ, *př. č. akce* 151/94/ARÚ, I. Boháčová, *pův. znač.* sonda 13; stavba; vertikální řez.
LOK. Praha 1 - Hradčany, Hrad, III. nádvoří ppč. 1.
PIAN L/1; 1000 214; *n.v.* 254,26–254,08/252,10/nedosaženo; *koor.* 744220:42483 744221:42480 744219:42479 744218:42478.
LIT. *hlášení* I. Boháčová, čj. 7667/94/ARÚ; *zpráva* Boháčová 1994c; *NZ -*; *BZO* Boháčová a Vochozková 1997c; *PSH* Boháčová – Vochozková 1995a.

SONDA 1811

- AKCE** 1994; ARÚ, *př. č. akce* 152/94/ARÚ, I. Boháčová, *pův. znač.* řez A1–A6; stavba; vertikální řez.
LOK. Praha 1 - Hradčany, Kanovnická čp. 70/IV, ppč. 97.
PIAN L/1; 1000 213; *n.v.* 251,20/249,40/250,43; *koor.* 744660:42409 744607:42422 744604:42423.
LIT. *hlášení* I. Boháčová, čj. 7668/94/ARÚ; *zpráva* Boháčová – Vochozková 1994; *NZ -*; *BZO* Boháčová a Vochozková 1997c; *PSH* Boháčová 1995; *dále* Lutovský – Smejtek a kol. 2005, 916; Tomková 2000a, 12.

SONDA 1812

- AKCE** 1994; ARÚ, *př. č. akce* 152/94/ARÚ, I. Boháčová, *pův. znač.* řez B; stavba; vertikální řez.
LOK. Praha 1 - Hradčany, Kanovnická čp. 70/IV, ppč. 97.
PIAN L/1; 1000 213; *n.v.* 250,80/248,90/249,92; *koor.* 744648:42403 744624:42411 744623:42413 744621:42413 744608:42417 744607:42412.
LIT. *hlášení* I. Boháčová, čj. 7668/94/ARÚ; *zpráva* Boháčová – Vochozková 1994; *NZ -*; *BZO* Boháčová a Vochozková 1997c; *PSH* Boháčová 1995f; *dále* Lutovský – Smejtek a kol. 2005, 916; Tomková 2000a, 12.

SONDA 1813

- AKCE** 1994; ARÚ, *př. č. akce* 152/94/ARÚ, I. Boháčová, *pův. znač.* řez C2; stavba; vertikální řez.
LOK. Praha 1 - Hradčany, Kanovnická čp. 70/IV, ppč. 101.
PIAN L/1; 1000 213; *n.v.* 255,65/254,68/nedosaženo; *koor.* 744709:42395 744710:42399.
LIT. *hlášení* I. Boháčová, čj. 7668/94/ARÚ; *zpráva* Boháčová – Vochozková 1994; *NZ -*; *BZO* Boháčová a Vochozková 1997c; *PSH* Boháčová 1995f.

SONDA 1814

- AKCE** 1994; ARÚ, *př. č. akce* 152/94/ARÚ, I. Boháčová, *pův. znač.* řez C3; stavba; vertikální řez.
LOK. Praha 1 - Hradčany, Kanovnická čp. 70/IV, ppč. 101.

PIAN L/1; 1000 213; n.v. 255,54/254,64/nedosaženo; koor. 744699:42407 744691:42410.
LIT. hlášení I. Boháčová, čj. 7668/94/ARÚ; zpráva Boháčová – Vochozková 1994; NZ - ; BZO Boháčová a Vochozková 1997c; PSH Boháčová 1995f.

SONDA 1815

AKCE 1994; ARÚ, př. č. akce 152/94/ARÚ, I. Boháčová, pův. znač. řez C4; stavba; vertikální řez.
LOK. Praha 1 - Hradčany, Kanovnická čp. 70/IV, ppč. 101.
PIAN L/1; 1000 213; n.v. 255,54/254,55/nedosaženo; koor. 744683:42397 744686:42405.
LIT. hlášení I. Boháčová, čj. 7668/94/ARÚ; zpráva Boháčová – Vochozková 1994; NZ - ; BZO Boháčová a Vochozková 1997b; PSH Boháčová 1995f.

SONDA 1816

AKCE 1994; ARÚ, př. č. akce 152/94/ARÚ, I. Boháčová, pův. znač. řez F; stavba; vertikální řez.
LOK. Praha 1 - Hradčany, Kanovnická čp. 70/IV, ppč. 101.
PIAN L/1; 1000 213; n.v. -/-/-; koor. 744719:42398 744719:42401.
LIT. hlášení I. Boháčová, čj. 7668/94/ARÚ; zpráva Boháčová – Vochozková 1994; NZ - ; BZO Boháčová a Vochozková 1997b; PSH Boháčová 1995f.

SONDA 1817

AKCE 1994; ARÚ, př. č. akce 152/94/ARÚ, I. Boháčová, pův. znač. řez G1–G3; stavba; vertikální řez.
LOK. Praha 1 - Hradčany, Kanovnická čp. 70/IV, ppč. 97.
PIAN L/1; 1000 213; n.v. -/-/-; koor. 744682:42389 744683:42394 744679:42395 744679:42397.
LIT. hlášení I. Boháčová, čj. 7668/94/ARÚ; zpráva Boháčová – Vochozková 1994; NZ - ; BZO Boháčová a Vochozková 1997b; PSH Boháčová 1995f.

SONDA 1818

AKCE 1994; ARÚ, př. č. akce 152/94/ARÚ, I. Boháčová, pův. znač. řez I; stavba; vertikální řez.
LOK. Praha 1 - Hradčany, Kanovnická čp. 70/IV, ppč. 101.
PIAN L/1; 1000 213; n.v. -/-/-; koor. 744721:42383 744718:42386 744718:42387.
LIT. hlášení I. Boháčová, čj. 7668/94/ARÚ; zpráva Boháčová – Vochozková 1994; NZ - ; BZO Boháčová a Vochozková 1997b; PSH Boháčová 1995f.

SONDA 1819

AKCE 1994; ARÚ, př. č. akce 151/94/ARÚ, I. Vochozková, pův. znač. řez I; inženýrské sítě; vertikální řez.
LOK. Praha 1 - Hradčany, Horní Jelení příkop ppč. 424.
PIAN L/1; 1000 213; n.v. 239,00–232,00/275,15/277,18–275,20; koor. 744401:42355 744400:42362 744399:42364 744397:42367 744393:42371 744383:42376.
LIT. hlášení I. Vochozková, čj. 118/95/ARÚ; zpráva Vochozková 1994b; NZ - ; BZO Vochozková 1997a; PSH Vochozková 1995c.

SONDA 1820

AKCE 1994; ARÚ, př. č. akce 151/94/ARÚ, I. Vochozková, pův. znač. řez II; inženýrské sítě; vertikální řez.
LOK. Praha 1 - Hradčany, Horní Jelení příkop ppč. 424.
PIAN B/1; 1000 213; n.v. -/-/nedosaženo; koor. 744401:42362.
LIT. hlášení I. Vochozková, čj. 118/95/ARÚ; zpráva Vochozková 1994b; NZ - ; BZO Vochozková 1997a; PSH Vochozková 1995c.

SONDA 1821

AKCE 1994; ARÚ, př. č. akce 151/94/ARÚ, I. Vochozková, pův. znač. řez III; inženýrské sítě; vertikální řez.
LOK. Praha 1 - Hradčany, Horní Jelení příkop ppč. 424.
PIAN B/1; 1000 213; n.v. -/-/nedosaženo; koor. 744400:42365.
LIT. hlášení I. Vochozková, čj. 118/95/ARÚ; zpráva Vochozková 1994b; NZ - ; BZO Vochozková 1997a; PSH Vochozková 1995c.

SONDA 1822

AKCE 1994; ARÚ, př. č. akce 151/94/ARÚ, I. Vochozková, pův. znač. řez IV; inženýrské sítě; vertikální řez.
LOK. Praha 1 - Hradčany, Horní Jelení příkop ppč. 424.
PIAN B/1; 1000 213; n.v. -/-/nedosaženo; koor. 744398:42368.
LIT. hlášení I. Vochozková, čj. 118/95/ARÚ; zpráva Vochozková 1994b; NZ - ; BZO Vochozková 1997a; PSH Vochozková 1995c.

SONDA 1823

AKCE 1994; ARÚ, př. č. akce 151/94/ARÚ, I. Vochozková, pův. znač. řez V; inženýrské sítě; vertikální řez.
LOK. Praha 1 - Hradčany, Horní Jelení příkop ppč. 424.
PIAN B/1; 1000 213; n.v. -/-/-; koor. 744393:42372.

LIT. hlášení I. Vochozková, čj. 118/95/ARÚ; zpráva Vochozková 1994b; NZ - ; BZO Vochozková 1997a; PSH Vochozková 1995c.

SONDA 1824

AKCE 1994; ARÚ, př. č. akce 151/94/ARÚ, I. Vochozková, pův. znač. řez VI; inženýrské sítě; vertikální řez.

LOK. Praha 1 - Hradčany, Horní Jelení příkop ppč. 424.

PIAN B/1; 1000 213; n.v. -/-/-; koor. 744389:42374.

LIT. hlášení I. Vochozková, čj. 118/95/ARÚ; zpráva Vochozková 1994b; NZ - ; BZO Vochozková 1997a; PSH Vochozková 1995c.

SONDA 1825

AKCE 1994; ARÚ, př. č. akce 151/94/ARÚ, I. Vochozková, pův. znač. spadiště; inženýrské sítě; vertikální řez.

LOK. Praha 1 - Hradčany, Horní Jelení příkop ppč. 424.

PIAN B/1; 1000 214; n.v. 253,00–252,50/-/236,42–234,52; koor. 744367:42392.

LIT. hlášení I. Vochozková, čj. 118/95/ARÚ; zpráva Vochozková 1994b; NZ - ; BZO Vochozková 1997a; PSH Vochozková 1995c.

SONDA 1826

AKCE 1994; ARÚ, př. č. akce 151/94/ARÚ, J. Frolík, pův. znač. sonda 1; stavba; sondáž.

LOK. Praha 1 - Hradčany, U Prašného mostu čp. 51/IV, ppč. 716.

PIAN P/1; 1000 214; n.v. 259,56/-/258,80–258,22; koor. 744336:42194 744332:42193 744329:42204 744333:42205.

LIT. hlášení J. Frolík, čj. 126/95/ARÚ; zpráva Frolík 1994c; NZ - ; BZO Frolík 1997e; PSH Frolík 1995e.

SONDA 1827

AKCE 1994; ARÚ, př. č. akce 151/94/ARÚ, J. Frolík, pův. znač. sonda 3; stavba; sondáž.

LOK. Praha 1 - Hradčany, U Prašného mostu čp. 51/IV, ppč. 716.

PIAN B/1; 1000 214; n.v. 259,27–259,19/-/259,08–258,80; koor. 744321:42201.

LIT. hlášení J. Frolík, čj. 126/95/ARÚ; zpráva Frolík 1994c; NZ - ; BZO Frolík 1997e; PSH Frolík 1995e.

SONDA 1828

AKCE 1994; ARÚ, př. č. akce 151/94/ARÚ, J. Frolík, pův. znač. sonda 4; stavba; sondáž.

LOK. Praha 1 - Hradčany, U Prašného mostu čp. 51/IV, ppč. 716.

PIAN B/1; 1000 214; n.v. 259,19/-/258,40–258,23; koor. 744322:42198.

LIT. hlášení J. Frolík, čj. 126/95/ARÚ; zpráva Frolík 1994c; NZ - ; BZO Frolík 1997e; PSH Frolík 1995e.

SONDA 1829

AKCE 1994; ARÚ, př. č. akce 151/94/ARÚ, H. Březinová, pův. znač. sonda 1; inženýrské sítě; sondáž.

LOK. Praha 1 - Hradčany, Hrad, Jiřské nám. ppč. 81.

PIAN L/1; 1000 214; n.v. 257,65–257,00/255,90/257,10–256,18; koor. 744170:42408 744162:42420 744163:42438 744165:42438 744164:42421 744171:42410.

LIT. hlášení H. Březinová, čj. 684/95/ARÚ; zpráva Březinová 1994; NZ Březinová 1996; BZO Březinová 1997; PSH Březinová 1995.

SONDA 1830

AKCE 1994; ARÚ, př. č. akce 151/94/ARÚ, H. Březinová, pův. znač. sonda 2; inženýrské sítě; sondáž.

LOK. Praha 1 - Hradčany, Hrad, Jiřské nám. ppč. 81.

PIAN L/1; 1000 214; n.v. 257,27–256,90/256,17/nedosaženo; koor. 744163:42438 744185:42452 744186:42450 744165:42438.

LIT. hlášení H. Březinová, čj. 684/95/ARÚ; zpráva Březinová 1994; NZ Březinová 1996; BZO Březinová 1997; PSH Březinová 1995.

SONDA 1831

AKCE 1994; ARÚ, př. č. akce 151/94/ARÚ, H. Březinová, pův. znač. sonda 3; inženýrské sítě; sondáž.

LOK. Praha 1 - Hradčany, Hrad, Vikářská ul. ppč. 786.

PIAN L/1; 1000 214; n.v. 258,19–257,54/256,84/nedosaženo; koor. 744288:42432 744280:42424 744254:42414 744225:42407 744185:42403 744170:42408.

LIT. hlášení H. Březinová, čj. 684/95/ARÚ; zpráva Březinová 1994; NZ Březinová 1996; BZO Březinová 1997; PSH Březinová 1995.

SONDA 1832

AKCE 1994; ARÚ, př. č. akce 151/94/ARÚ, J. Frolík, popsál M. Modlík, pův. znač. Sřez; stavba; vertikální řez.

LOK. Praha 1 - Hradčany, Hrad, Vladislavská část Hradu ppč. 1.

PIAN B/1; 1000 214; n.v. 254,03/252,93/253,69; koor. 744153:42445.

LIT. hlášení - ; zpráva Frolík 1994b; NZ - ; BZO Frolík 1997f; PSH - .

SONDA 1833

- AKCE** 1994; ARÚ, *př. č. akce 140/94/ARÚ*, K. Tomková, *pův. znač.* řez A/1994; stavba; vertikální řez.
LOK. Praha 1 - Hradčany, Loretánská ul. čp. 104/IV, ppč. 188.
PIAN L/1; 1000 241; *n.v. -/-/-*; *koor.* 744846:42669 744846:42672.
LIT. *hlášení* - ; *zpráva* Tomková 1994b; *NZ* - ; *BZO* Tomková a Vochozková 1997b; *PSH* - ; Frolík a Tomková 1997, 68.

SONDA 1834

- AKCE** 1994; ARÚ, *př. č. akce 140/94/ARÚ*, K. Tomková, *pův. znač.* řez 10 + 11; stavba; vertikální řez.
LOK. Praha 1 - Hradčany, Loretánská ul. čp. 104/IV, ppč. 188.
PIAN B/1; 1000 241; *n.v.* 269,54/266,42/nedosaženo; *koor.* 744860:42669.
LIT. *hlášení* K. Tomková, čj. 173/95/ARÚ; *zpráva* Tomková 1994b; *NZ* - ; *BZO* Tomková – Vochozková 1997b; *PSH* Tomková 1995i; Frolík – Tomková 1997, 68.

SONDA 1835

- AKCE** 1994; ARÚ, *př. č. akce 140/94/ARÚ*, K. Tomková, *pův. znač.* řez 17; stavba; vertikální řez.
LOK. Praha 1 - Hradčany, Loretánská ul. čp. 104/IV, ppč. 188.
PIAN L/1; 1000 241; *n.v.* 265,72–265,45/264,36/265,36–264,40; *koor.* 744859:42671 744859:42675.
LIT. *hlášení* K. Tomková, čj. 173/95/ARÚ; *zpráva* Tomková 1994b; *NZ* - ; *BZO* Tomková – Vochozková 1997b; *PSH* Tomková 1995i; Frolík – Tomková 1997, 68.

SONDA 1836

- AKCE** 1994; ARÚ, *př. č. akce 140/94/ARÚ*, K. Tomková, *pův. znač.* řez B; stavba; vertikální řez.
LOK. Praha 1 - Hradčany, Loretánská ul. čp. 104/IV, ppč. 188.
PIAN L/1; 1000 241; *n.v. -/-/-*; *koor.* 744869:42670 744869:42677.
LIT. *hlášení* K. Tomková, čj. 173/95/ARÚ; *zpráva* Tomková 1994b; *NZ* - ; *BZO* Tomková – Vochozková 1997b; *PSH* Tomková 1995i; Frolík – Tomková 1997, 68.

SONDA 1837

- AKCE** 1994; PÚPP, *př. č. akce 1/94/PÚPP*, J. Čiháková, *pův. znač.* sonda II + IV; stavba; sondáž; *anal.* dendr/ geolo/miner/pabot; eneoli.
LOK. Praha 1 - Malá Strana, Mostecká ul. čp. 42/III, ppč. 194.
PIAN P/1; 1000 242; *n.v.* 190,36/189,50/190,10; *koor.* 743938:42818 743933:42818 743933:42814 743925:42814 743926:42824 743941:42832.
LIT. *hlášení* - ; *zpráva* - ; *NZ* - ; *BZO* Čiháková 1997o; *PSH* Čiháková – Havrda 1995a; *dále* Čiháková 2001a, 94 sqq.; Čiháková – Dragoun 1997, 56; Lutovský – Smejtek a kol. 2005, 925; Zavřel 2001h, 16.

SONDA 1838

- AKCE** 1994; PÚPP, *př. č. akce 1/94/PÚPP*, J. Čiháková, *pův. znač.* sonda III; stavba; sondáž; *anal.* dendr/geolo/ miner/pabot.
LOK. Praha 1 - Malá Strana, Mostecká ul. čp. 42/III, ppč. 194.
PIAN L/1; 1000 242; *n.v.* 189,92/186,50/189,88; *koor.* 743941:42836 743940:42833.
LIT. *hlášení* - ; *zpráva* - ; *NZ* - ; *BZO* Čiháková 1997o; *PSH* Čiháková – Havrda 1995a; *dále* Čiháková 2001a.

SONDA 1839

- AKCE** 1994; PÚPP, *př. č. akce 1/94/PÚPP*, J. Čiháková, *pův. znač.* sonda I + V–IX; stavba; sondáž; *anal.* dendr/ geolo/miner/pabot.
LOK. Praha 1 - Malá Strana, Mostecká ul. čp. 42/III, ppč. 194.
PIAN P/1; 1000 242; *n.v.* 193,77/190,00/190,20; *koor.* 743937:42844 743933:42842 743931:42842 743932:42850 743938:42848.
LIT. *hlášení* - ; *zpráva* - ; *NZ* - ; *BZO* Čiháková 1997o; *PSH* Čiháková – Havrda 1995a; *dále* Čiháková 2001a.

SONDA 1840

- AKCE** 1994; PÚPP, *př. č. akce 5/94/PÚPP*, J. Čiháková, *pův. znač.* řez 1; stavba; vertikální řez.
LOK. Praha 1 - Malá Strana, Tržiště čp. 263/III, ppč. 15.
PIAN L/1; 1000 242; *n.v.* 295,60/295,25/nezjištěno; *koor.* 744103:42854 744102:42848.
LIT. *hlášení* - ; *zpráva* - ; *NZ* - ; *BZO* Čiháková 1997r; *PSH* Čiháková – Zavřel 1995n.

SONDA 1841

- AKCE** 1994; PÚPP, *př. č. akce 5/94/PÚPP*, J. Zavřel, *popsal* J. Čiháková, *pův. znač.* řez 2–4; stavba; vertikální řez.
LOK. Praha 1 - Malá Strana, Tržiště čp. 263/III, ppč. 15.

PIAN B/1; 1000 242; n.v. 295,80/294,90/195,00 ?; koor. 744101:42840.
LIT. hlášení - ; zpráva - ; NZ - ; BZO Čiháková 1997r; PSH Čiháková – Zavřel 1995n.

SONDA 1842

AKCE 1994; PÚPP, př. č. akce 5/94/PÚPP, J. Čiháková, pův. znač. řez 5; stavba; vertikální řez.
LOK. Praha 1 - Malá Strana, Tržiště čp. 263/III, ppč. 15.
PIAN L/1; 1000 242; n.v. 195,90/195,20/nezjištěno; koor. 743998:42841 744102:42839.
LIT. hlášení - ; zpráva - ; NZ - ; BZO Čiháková 1997r; PSH Čiháková – Zavřel 1995n.

SONDA 1843

AKCE 1994; PÚPP, př. č. akce 7/94/PÚPP, M. Omelka, pův. znač. sonda VI; stavba; vertikální řez.
LOK. Praha 1 - Malá Strana, Valdštejnské nám. čp. 162/III, ppč. 599.
PIAN P/1; 1000 242; n.v. 198,20/192,48/192,62?; koor. 743932:42512 743925:42508 743924:42511 743930:42514.
LIT. hlášení - ; zpráva - ; NZ Omelka 1996; BZO Omelka 1997d; PSH Omelka 1995c.

SONDA 1844

AKCE 1994; PÚPP, př. č. akce 7/94/PÚPP, M. Omelka, pův. znač. sonda VII; stavba; vertikální řez.
LOK. Praha 1 - Malá Strana, Valdštejnské nám. čp. 162/III, ppč. 596.
PIAN L/1; 1000 242; n.v. 193,80–193,70/192,18/nedosaženo; koor. 743938:42520 743934:42526.
LIT. hlášení - ; zpráva - ; NZ Omelka 1996; BZO Omelka 1997d; PSH Omelka 1995c.

SONDA 1845

AKCE 1994; PÚPP, př. č. akce 7/94/PÚPP, M. Omelka, pův. znač. sonda VIII; stavba; vertikální řez.
LOK. Praha 1 - Malá Strana, Valdštejnské nám. čp. 162/III, ppč. 599.
PIAN P/1; 1000 242; n.v. 197,60/192,18/nedosaženo; koor. 743921:42506 743914:42502 743913:42505 743920:42508.
LIT. hlášení - ; zpráva - ; NZ Omelka 1996; BZO Omelka 1997d; PSH Omelka 1995c.

SONDA 1846

AKCE 1994; PÚPP, př. č. akce 7/94/PÚPP, M. Omelka, pův. znač. sonda IX; stavba; vertikální řez.
LOK. Praha 1 - Malá Strana, Valdštejnské nám. čp. 162/III, ppč. 599.
PIAN P/1; 1000 242; n.v. 193,08/192,18/nedosaženo; koor. 743925:42508 743921:42506 743920:42508 743924:42511.
LIT. hlášení - ; zpráva - ; NZ Omelka 1996; BZO Omelka 1997d; PSH Omelka 1995c.

SONDA 1847

AKCE 1994; PÚPP, př. č. akce 8/94/PÚPP, J. Zavřel, pův. znač. řez 1; stavba; vertikální řez.
LOK. Praha 5 - Malá Strana, Vítězná ul. čp. 125/III, ppč. 844.
PIAN B/1; 1000 295; n.v. 191,00/187,80/188,05; koor. 743894:43614.
LIT. hlášení J. Zavřel, čj. 1649/95/ARÚ; zpráva - ; NZ - ; BZO Zavřel 1997k; PSH Zavřel 1995m.

SONDA 1848

AKCE 1994; PÚPP, př. č. akce 9/94/PÚPP, J. Zavřel, pův. znač. sonda 1; stavba; vertikální řez.
LOK. Praha 1 - Malá Strana, Nerudova ul. čp. 223/III, ppč. 488.
PIAN B/1; 1000 241; n.v. 243,53/240,24/240,93–240,35; koor. 744417:42621.
LIT. hlášení - ; zpráva - ; NZ Zavřel 1995h; BZO Zavřel 1997f; PSH Zavřel 1995i.

SONDA 1849

AKCE 1994; PÚPP, př. č. akce 9/94/PÚPP, J. Zavřel, pův. znač. sonda 2; stavba; vertikální řez.
LOK. Praha 1 - Malá Strana, Nerudova ul. čp. 223/III, ppč. 488.
PIAN B/1; 1000 241; n.v. 242,97/239,87/240,65–240,00; koor. 744413:42620.
LIT. hlášení - ; zpráva - ; NZ Zavřel 1995h; BZO Zavřel 1997f; PSH Zavřel 1995i.

SONDA 1850

AKCE 1994; PÚPP, př. č. akce 13/94/PÚPP, J. Čiháková, pův. znač. sonda 7 + 9; stavba; sondáž.
LOK. Praha 1 - Malá Strana, U Zlaté studně čp. 166/III, ppč. 591.
PIAN P/1; 1000 214; n.v. -/-/-; koor. 743957:42475 743953:42472 743951:42477 743956:42479.
LIT. hlášení - ; zpráva - ; NZ - ; BZO - ; PSH - .

SONDA 1851

AKCE 1994; PÚPP, př. č. akce 13/94/PÚPP, J. Čiháková, pův. znač. sonda 8; stavba; sondáž.
LOK. Praha 1 - Malá Strana, U Zlaté studně čp. 166/III, ppč. 591.
PIAN P/1; 1000 214; n.v. -/-/-; koor. 743948:42476 743943:42473 743941:42476 743941:42479.
LIT. hlášení - ; zpráva - ; NZ - ; BZO - ; PSH - .

SONDA 1852

- AKCE** 1994; PÚPP, *př. č. akce 14/94/PÚPP*, J. Čiháková – J. Havrda, *pův. znač.* sonda I, řez 1; stavba; vertikální řez; *anal.* geolo/pabot/palyn.
- LOK.** Praha 1 - Malá Strana, Malostranské nám. čp. 6/III, ppč. 75.
- PIAN** B/1; 1000 242; *n.v.* 198,30/195,30/196,34; *koor.* 744007:42686.
- LIT.** *hlášení* - ; *zpráva* Čiháková – Havrda 1996a; *NZ* Čiháková – Havrda 2002a; *BZO* Čiháková 1997p; *PSH* Čiháková – Havrda 1995b.

SONDA 1853

- AKCE** 1994; PÚPP, *př. č. akce 14/94/PÚPP*, J. Čiháková – J. Havrda, *pův. znač.* sonda II, řez 2–3 + 5; stavba; vertikální řez; *anal.* geolo/pabot/palyn.
- LOK.** Praha 1 - Malá Strana, Malostranské nám. čp. 6/III, ppč. 75.
- PIAN** B/1; 1000 242; *n.v.* 198,44/196,50/197,30; *koor.* 744019:42691.
- LIT.** *hlášení* - ; *zpráva* Čiháková – Havrda 1996a; *NZ* Čiháková – Havrda 2002a; *BZO* Čiháková 1997p; *PSH* Čiháková – Havrda 1995b.

SONDA 1854

- AKCE** 1994; PÚPP, *př. č. akce 14/94/PÚPP*, J. Čiháková – J. Havrda, *popsal* J. Havrda, *pův. znač.* sonda III, řez 4; stavba; vertikální řez; *anal.* geolo/pabot/palyn.
- LOK.** Praha 1 - Malá Strana, Malostranské nám. čp. 6/III, ppč. 75.
- PIAN** B/1; 1000 242; *n.v.* 198,60/196,90/197,80; *koor.* 744026:42692.
- LIT.** *hlášení* - ; *zpráva* Čiháková – Havrda 1996a; *NZ* Čiháková – Havrda 2002a; *BZO* Čiháková 1997p; *PSH* Čiháková – Havrda 1995b.

SONDA 1855

- AKCE** 1994; PÚPP, *př. č. akce 14/94/PÚPP*, J. Čiháková – J. Havrda, *pův. znač.* sonda VI, řez 13; stavba; vertikální řez; *anal.* geolo/pabot/palyn.
- LOK.** Praha 1 - Malá Strana, Malostranské nám. čp. 6/III, ppč. 75.
- PIAN** B/1; 1000 242; *n.v.* 198,44/196,44/196,50; *koor.* 744008:42688.
- LIT.** *hlášení* - ; *zpráva* Čiháková – Havrda 1996a; *NZ* Čiháková – Havrda 2002a; *BZO* Čiháková 1997p; *PSH* Čiháková – Havrda 1995b.

SONDA 1856

- AKCE** 1994; PÚPP, *př. č. akce 14/94/PÚPP*, J. Čiháková – J. Havrda, *popsal* J. Havrda, *pův. znač.* sonda X, řez 15; stavba; vertikální řez; *anal.* geolo/pabot/palyn.
- LOK.** Praha 1 - Malá Strana, Malostranské nám. čp. 6/III, ppč. 75.
- PIAN** B/1; 1000 242; *n.v.* 193,20/189,70/192,90; *koor.* 744009:42714.
- LIT.** *hlášení* - ; *zpráva* Čiháková – Havrda 1996a; *NZ* Čiháková – Havrda 2002a; *BZO* Čiháková 1997p; *PSH* Čiháková – Havrda 1995b.

SONDA 1857

- AKCE** 1994; PÚPP, *př. č. akce 14/94/PÚPP*, J. Čiháková – J. Havrda, *popsal* J. Havrda, *pův. znač.* sonda X, řez 17; stavba; vertikální řez; *anal.* geolo/pabot/palyn.
- LOK.** Praha 1 - Malá Strana, Malostranské nám. čp. 6/III, ppč. 75.
- PIAN** B/1; 1000 242; *n.v.* 198,40/196,70/nezjištěno; *koor.* 744010:42699.
- LIT.** *hlášení* - ; *zpráva* Čiháková – Havrda 1996a; *NZ* Čiháková – Havrda 2002a; *BZO* Čiháková 1997p; *PSH* Čiháková – Havrda 1995b.

SONDA 1858

- AKCE** 1994; PÚPP, *př. č. akce 14/94/PÚPP*, J. Čiháková – J. Havrda, *popsal* J. Havrda, *pův. znač.* sonda XI, řez 18; stavba; vertikální řez; *anal.* geolo/pabot/palyn.
- LOK.** Praha 1 - Malá Strana, Malostranské nám. čp. 6/III, ppč. 75.
- PIAN** B/1; 1000 242; *n.v.* 198,43/196,70/nezjištěno; *koor.* 744017:42688.
- LIT.** *hlášení* - ; *zpráva* Čiháková – Havrda 1996a; *NZ* Čiháková – Havrda 2002a; *BZO* Čiháková 1997p; *PSH* Čiháková – Havrda 1995b.

SONDA 1859

- AKCE** 1994; PÚPP, *př. č. akce 14/94/PÚPP*, J. Čiháková – J. Havrda, *pův. znač.* sonda VII, řez 14; stavba; vertikální řez; *anal.* geolo/pabot/palyn/petro.
- LOK.** Praha 1 - Malá Strana, Sněmovní ul. (před čp. 6/III) ppč. 1009.
- PIAN** B/1; 1000 242; *n.v.* 196,90/195,20/196,90; *koor.* 744043:42705.
- LIT.** *hlášení* - ; *zpráva* Čiháková – Havrda 1996a; *NZ* Čiháková – Havrda 2002a; *BZO* Čiháková 1997p; *PSH* Čiháková – Havrda 1995b; *dále* Čiháková 2003zh.

SONDA 1860

- AKCE** 1994; PÚPP, *př. č. akce* 14/94/PÚPP, J. Čiháková – J. Havrda, *popsal* J. Havrda, *pův. znač.* sonda VIII, řez 16; stavba; vertikální řez; *anal.* geolo/pabot/palyn/petro.
- LOK.** Praha 1 - Malá Strana, Malostranské nám. (před čp. 6/III) ppč. 993.
- PIAN** B/1; 1000 242; *n.v.* 195,30/194,00/195,30; *koor.* 744041:42718.
- LIT.** *hlášení* - ; *zpráva* Čiháková – Havrda 1996a; *NZ* Čiháková – Havrda 2002a; *BZO* Čiháková 1997p; *PSH* Čiháková – Havrda 1995b.

SONDA 1861

- AKCE** 1994; PÚPP, *př. č. akce* 15/94/PÚPP, J. Čiháková – J. Havrda, *popsal* J. Havrda, *pův. znač.* sonda IV, řez 6–9; stavba; vertikální řez; *anal.* geolo.
- LOK.** Praha 1 - Malá Strana, Malostranské nám. čp. 7/III, ppč. 76.
- PIAN** B/1; 1000 242; *n.v.* 196,60/193,30/194,30; *koor.* 743986:42695.
- LIT.** *hlášení* - ; *zpráva* Čiháková – Havrda 1996b; *NZ* Čiháková – Havrda 2002b; *BZO* Čiháková 1997q; *PSH* Čiháková – Havrda 1995c.

SONDA 1862

- AKCE** 1994; PÚPP, *př. č. akce* 15/94/PÚPP, J. Čiháková – J. Havrda, *pův. znač.* sonda V, řez 10–12; stavba; vertikální řez; *anal.* geolo.
- LOK.** Praha 1 - Malá Strana, Malostranské nám. čp. 7/III, ppč. 76.
- PIAN** B/1; 1000 242; *n.v.* 196,60/193,90/194,56; *koor.* 743984:42685.
- LIT.** *hlášení* - ; *zpráva* Čiháková – Havrda 1996b; *NZ* Čiháková – Havrda 2002b; *BZO* Čiháková 1997q; *PSH* Čiháková – Havrda 1995c.

SONDA 1863

- AKCE** 1994; PÚPP, *př. č. akce* 18/93/PÚPP, J. Zavřel, *pův. znač.* 1. průjezd; stavba; sondáž; *anal.* osteo; pravek.
- LOK.** Praha 1 - Malá Strana, Újezd čp. 423/III, ppč. 813.
- PIAN** P/1; 1000 268; *n.v.* 192,70/189,20/191,98; *koor.* 744076:43474 744066:43476 744066:43479 744076:43478.
- LIT.** *hlášení* - ; *zpráva* - ; *NZ* - ; *BZO* Zavřel 1997j; *PSH* Zavřel 1995l; *dále* Zavřel 2001h, 14.

SONDA 1864

- AKCE** 1994; PÚPP, *př. č. akce* 18/93/PÚPP, J. Zavřel, *pův. znač.* 2. průjezd; stavba; sondáž; *anal.* osteo; pravek.
- LOK.** Praha 1 - Malá Strana, Újezd čp. 423/III, ppč. 813.
- PIAN** P/1; 1000 268; *n.v.* 192,37/191,20/192,35; *koor.* 744077:43489 744068:43490 744068:43494 744077:43494.
- LIT.** *hlášení* - ; *zpráva* - ; *NZ* - ; *BZO* Zavřel 1997j; *PSH* Zavřel 1995l; *dále* Zavřel 2001h, 14.

SONDA 1865

- AKCE** 1994; PÚPP, *př. č. akce* 18/94/PÚPP, J. Zavřel, *pův. znač.* řez 1; stavba; vertikální řez.
- LOK.** Praha 1 - Malá Strana, Malostranské nám. čp. 267/III, ppč. 8.
- PIAN** B/1; 1000 242; *n.v.* -/-/190,61; *koor.* 744058:42837.
- LIT.** *hlášení* - ; *zpráva* - ; *NZ* Zavřel 1995g; *BZO* Zavřel 1997e; *PSH* Zavřel 1995e.

SONDA 1866

- AKCE** 1994; PÚPP, *př. č. akce* 18/94/PÚPP, J. Zavřel, *pův. znač.* řez 2; stavba; vertikální řez.
- LOK.** Praha 1 - Malá Strana, Malostranské nám. čp. 267/III, ppč. 8.
- PIAN** B/1; 1000 242; *n.v.* -/-/193,67; *koor.* 744066:42851.
- LIT.** *hlášení* - ; *zpráva* - ; *NZ* Zavřel 1995g; *BZO* Zavřel 1997e; *PSH* Zavřel 1995e; *dále* Zavřel 2001h, 10.

SONDA 1867

- AKCE** 1994; PÚPP, *př. č. akce* 19/94/PÚPP, J. Zavřel, *pův. znač.* řezy 1 – 12; stavba; sondáž; *anal.* osteo.
- LOK.** Praha 1 - Malá Strana, Nerudova čp. 236/III, ppč. 467.
- PIAN** P/1; 1000 241; *n.v.* 229,20/225,00/225,50; *koor.* 744477:42684 744470:42694 744472:42684 744479:42692.
- LIT.** *hlášení* - ; *zpráva* - ; *NZ* Zavřel 1995ch; *BZO* Zavřel 1997g; *PSH* Zavřel 1995j; *dále* Šrein et al. 1997; Zavřel 1997a; 2001h, 9, 11, 18.

SONDA 1868

- AKCE** 1994; PÚPP, *př. č. akce* 20/94/PÚPP, M. Omelka, *pův. znač.* řez 1; stavba; vertikální řez.
- LOK.** Praha 1 - Malá Strana, Valdštejská ul. čp. 158/III, ppč. 611.
- PIAN** L/1; 1000 214; *n.v.* 199,60–198,95/194,55/nedosaženo; *koor.* 743863:42468 743863:42472.
- LIT.** *hlášení* - ; *zpráva* - ; *NZ* - ; *BZO* Omelka 1997c; *PSH* Omelka 1995b.

SONDA 1869

AKCE 1994; PÚPP, *př. č. akce 25/94/PÚPP*, M. Tryml, *pův. znač.* řez; vertikální řez.

LOK. Praha 1 - Hradčany, Tychonova ul. čp. 270/IV, ppč. 636.

PIAN L/1; 1000 214; *n.v. -/-*; *koor.* 743918:42084 743918:42087.

LIT. *hlášení* - ; *zpráva* - ; *NZ* - ; *BZO* Tryml 1997c; *PSH* - .

SONDA 1870

AKCE 1994; PÚPP, *př. č. akce 26/94/PÚPP*, J. Havrda, *pův. znač.* sonda 1; inženýrské sítě; plošný odkryv.

LOK. Praha 1 - Malá Strana, Šporkova ul. čp. 321/III, ppč. 969.

PIAN P/1; 1000 241; *n.v.* 227,30–224,67/222,36/225,10–222,55; *koor.* 744565:42730 744560:42729 744555:42743 744560:42745.

LIT. *hlášení* - ; *zpráva* - ; *NZ* - ; *BZO* Havrda 1997c; *PSH* Havrda 1995a; *dále* Havrda 1996c; Havrda a Podliska – Zavřel 2001, 103; Lutovský – Smejtek a kol. 2005, 926; Zavřel 2001h, 18.

SONDA 1871

AKCE 1994; PÚPP, *př. č. akce 30/94/PÚPP*, J. Čiháková, *pův. znač.* řez 1; stavba; vertikální řez.

LOK. Praha 1 - Hradčany, Pohořelec čp. 110/IV, ppč. 195.

PIAN B/1; 1000 241; *n.v.* 274,70/-/274,61; *koor.* 744973:42683.

LIT. *hlášení* - ; *zpráva* - ; *NZ* - ; *BZO* - ; *PSH* - .

SONDA 1872

AKCE 1994; PÚPP, *př. č. akce 30/94/PÚPP*, J. Čiháková, *popsal* J. Havrda, *pův. znač.* řez 2; stavba; vertikální řez.

LOK. Praha 1 - Hradčany, Pohořelec čp. 110/IV, ppč. 195.

PIAN B/1; 1000 241; *n.v.* 275,60/-/275,20; *koor.* 744964:42687.

LIT. *hlášení* - ; *zpráva* - ; *NZ* - ; *BZO* - ; *PSH* - .

SONDA 1873

AKCE 1994; PÚPP, *př. č. akce 32/94/PÚPP*, J. Havrda, *pův. znač.* sonda XII, řez 19; inženýrské sítě; vertikální řez; *anal.* petro.

LOK. Praha 1 - Malá Strana, Malostranské nám. čp. 518/III, ppč. 77, Tomášská ul. ppč. 1034.

PIAN L/1; 1000 242; *n.v.* 190,10–189,15/188,05/-; *koor.* 743967:42703 743954:42706.

LIT. *hlášení* - ; *posudky* Růžičková – Zeman 1995; *zpráva* - ; *NZ* Čiháková – Havrda 2002c; *BZO* Havrda 1997d; *PSH* - .

SONDA 1874

AKCE 1994; PÚPP, *př. č. akce 32/94/PÚPP*, J. Havrda, *pův. znač.* sonda XIII, řez 20; inženýrské sítě; vertikální řez; *anal.* petro.

LOK. Praha 1 - Malá Strana, Malostranské nám. čp. 518/III, ppč. 77.

PIAN B/1; 1000 242; *n.v.* 192,35/189,65/192,35; *koor.* 743974:42712.

LIT. *hlášení* - ; *posudky* Růžičková – Zeman 1995; *zpráva* - ; *NZ* Čiháková – Havrda 2002c; *BZO* Havrda 1997d; *PSH* - .

SONDA 1875

AKCE 1994; PÚPP, *př. č. akce 32/94/PÚPP*, J. Havrda, *pův. znač.* sonda XIII, řez 21; inženýrské sítě; vertikální řez; *anal.* petro.

LOK. Praha 1 - Malá Strana, Malostranské nám. čp. 518/III, ppč. 77, Malostranské nám. ppč. 993.

PIAN L/1; 1000 242; *n.v.* 191,26–190,12/188,85/-; *koor.* 743974:42722 743976:42733.

LIT. *hlášení* - ; *posudky* Růžičková – Zeman 1995; *zpráva* - ; *NZ* Čiháková – Havrda 2002c; *BZO* Havrda 1997d; *PSH* - .

SONDA 1876

AKCE 1994; PÚPP, *př. č. akce 32/94/PÚPP*, J. Havrda, *pův. znač.* sonda XIII, řez 20b; inženýrské sítě; vertikální řez; *anal.* petro.

LOK. Praha 1 - Malá Strana, Malostranské nám. (před čp. 518/III ppč. 993.

PIAN B/1; 1000 242; *n.v.* 190,40/189,07/-; *koor.* 743977:42733.

LIT. *hlášení* - ; *posudky* Růžičková – Zeman 1995; *zpráva* - ; *NZ* Čiháková – Havrda 2002c; *BZO* - ; *PSH* - .

SONDA 1877

AKCE 1994; Archaia, V. Kašpar, *pův. znač.* sonda 1; stavba; vertikální řez; *anal.* osteo.

LOK. Praha 1 - Malá Strana, Vítězná ul. čp. 126/III, ppč. 845.

PIAN B/1; 1000 295; *n.v. -/-*; *koor.* 743872:43599.

LIT. *hlášení* - ; *zpráva* Bureš – Kašpar 1996; *NZ* - ; *BZO* Kašpar 1997b; *PSH* Kašpar 1995a.

SONDA 1878

AKCE 1994; Archaia, V. Kašpar, *pův. znač.* sonda 2; stavba; vertikální řez; *anal.* osteo.
LOK. Praha 1 - Malá Strana, Vítězná ul. čp. 126/III, ppč. 845.
PIAN B/1; 1000 295; *n.v. -/-/;* *koor.* 743875:43605.
LIT. *hlášení* - ; *zpráva* Bureš – Kašpar 1996; *NZ* - ; *BZO* Kašpar 1997b; *PSH* Kašpar 1995a.

SONDA 1879

AKCE 1994; Archaia, V. Kašpar, *pův. znač.* sonda 3; stavba; vertikální řez; *anal.* osteo.
LOK. Praha 1 - Malá Strana, Vítězná ul. čp. 126/III, ppč. 845.
PIAN B/1; 1000 295; *n.v. -/-/;* *koor.* 743861:43600.
LIT. *hlášení* - ; *zpráva* Bureš – Kašpar 1996; *NZ* - ; *BZO* Kašpar 1997b; *PSH* Kašpar 1995a.

SONDA 1880

AKCE 1994; Archaia, V. Kašpar, *pův. znač.* sonda 4; stavba; vertikální řez; *anal.* osteo.
LOK. Praha 1 - Malá Strana, Vítězná ul. čp. 126/III, ppč. 845.
PIAN B/1; 1000 295; *n.v. -/-/;* *koor.* 743862:43611.
LIT. *hlášení* - ; *zpráva* Bureš – Kašpar 1996; *NZ* - ; *BZO* Kašpar 1997b; *PSH* Kašpar 1995a.

SONDA 1881

AKCE 1994; Archaia, V. Kašpar, *pův. znač.* sonda 5; stavba; vertikální řez; *anal.* osteo.
LOK. Praha 1 - Malá Strana, Vítězná ul. čp. 126/III, ppč. 845.
PIAN B/1; 1000 295; *n.v. -/-/;* *koor.* 743865:43625.
LIT. *hlášení* - ; *zpráva* Bureš – Kašpar 1996; *NZ* - ; *BZO* Kašpar 1997b; *PSH* Kašpar 1995a.

SONDA 1882

AKCE 1994; Archaia, V. Kašpar, *pův. znač.* sonda 6; stavba; vertikální řez; *anal.* osteo.
LOK. Praha 1 - Malá Strana, Vítězná ul. čp. 126/III, ppč. 845.
PIAN P/1; 1000 295; *n.v. -/-/;* *koor.* 743865:43615 743863:43615 743863:43619 743861:43620 743861:43621 743866:43620.
LIT. *hlášení* - ; *zpráva* Bureš – Kašpar 1996; *NZ* - ; *BZO* Kašpar 1997b; *PSH* Kašpar 1995a.

SONDA 1883

AKCE 1994; Archaia, V. Kašpar, *pův. znač.* sonda 7; stavba; vertikální řez; *anal.* osteo.
LOK. Praha 1 - Malá Strana, Vítězná ul. čp. 126/III, ppč. 845.
PIAN L/1; 1000 295; *n.v. -/-/;* *koor.* 743865:43611 743863:43611 743863:43615 743865:43614.
LIT. *hlášení* - ; *zpráva* Bureš – Kašpar 1996; *NZ* - ; *BZO* Kašpar 1997b; *PSH* Kašpar 1995a.

SONDA 1884

AKCE 1994; Archaia, V. Kašpar, *pův. znač.* sonda 8; stavba; vertikální řez; *anal.* osteo.
LOK. Praha 1 - Malá Strana, Vítězná ul. čp. 126/III, ppč. 845.
PIAN B/1; 1000 295; *n.v. -/-/;* *koor.* 743871:43601.
LIT. *hlášení* - ; *zpráva* Bureš – Kašpar 1996; *NZ* - ; *BZO* Kašpar 1997b; *PSH* Kašpar 1995a.

SONDA 1885

AKCE 1994; Archaia, V. Kašpar, *pův. znač.* sonda 9; stavba; vertikální řez; *anal.* osteo.
LOK. Praha 1 - Malá Strana, Vítězná ul. čp. 126/III, ppč. 845.
PIAN B/1; 1000 295; *n.v. -/-/;* *koor.* 743861:43613.
LIT. *hlášení* - ; *zpráva* Bureš – Kašpar 1996; *NZ* - ; *BZO* Kašpar 1997b; *PSH* Kašpar 1995a.

SONDA 1886

AKCE 1994; Archaia, V. Kašpar, *pův. znač.* sonda 10; stavba; vertikální řez; *anal.* osteo.
LOK. Praha 1 - Malá Strana, Vítězná ul. čp. 126/III, ppč. 845.
PIAN P/1; 1000 295; *n.v. -/-/;* *koor.* 743866:43621 743861:43622 743861:43625 743867:43625.
LIT. *hlášení* - ; *zpráva* Bureš – Kašpar 1996; *NZ* - ; *BZO* Kašpar 1997b; *PSH* Kašpar 1995a.

SONDA 1887

AKCE 1994; Archaia, V. Kašpar, *pův. znač.* sonda 10a; stavba; vertikální řez; *anal.* osteo.
LOK. Praha 1 - Malá Strana, Vítězná ul. čp. 126/III, ppč. 845.
PIAN B/1; 1000 295; *n.v. -/-/;* *koor.* 743863:43625.
LIT. *hlášení* - ; *zpráva* Bureš – Kašpar 1996; *NZ* - ; *BZO* Kašpar 1997b; *PSH* Kašpar 1995a.

SONDA 1888

AKCE 1994; Archaia, V. Kašpar, *pův. znač.* sonda 11; stavba; vertikální řez; *anal.* osteo.
LOK. Praha 1 - Malá Strana, Vítězná ul. čp. 126/III, ppč. 845.

PIAN L/1; 1000 295; n.v. -/-/-; koor. 743871:43610 743866:43610 743866:43613 743867:43613 743867:43612 743871:43611.

LIT. hlášení - ; zpráva Bureš – Kašpar 1996; NZ - ; BZO Kašpar 1997b; PSH Kašpar 1995a.

SONDA 1889

AKCE 1994; Archaia, V. Kašpar, *pův. znač.* sonda 12; stavba; vertikální řez; *anal.* osteo.

LOK. Praha 1 - Malá Strana, Vítězná ul. čp. 126/III, ppč. 845.

PIAN L/1; 1000 295; n.v. -/-/-; koor. 743870:43603 743865:43604 743865:43605 743869:43605 743869:43609 743870:43609.

LIT. hlášení - ; zpráva Bureš – Kašpar 1996; NZ - ; BZO Kašpar 1997b; PSH Kašpar 1995a.

SONDA 1890

AKCE 1994; Archaia, V. Kašpar, *pův. znač.* sonda 13; stavba; vertikální řez; *anal.* osteo.

LOK. Praha 1 - Malá Strana, Vítězná ul. čp. 126/III, ppč. 845.

PIAN L/1; 1000 295; n.v. -/-/-; koor. 743870:43603 743871:43607.

LIT. hlášení - ; zpráva Bureš – Kašpar 1996; NZ - ; BZO Kašpar 1997b; PSH Kašpar 1995a.

SONDA 1891

AKCE 1994; Archaia, V. Kašpar, *pův. znač.* sonda 14; stavba; vertikální řez; *anal.* osteo.

LOK. Praha 1 - Malá Strana, Vítězná ul. čp. 126/III, ppč. 845.

PIAN B/1; 1000 295; n.v. -/-/-; koor. 743869:43601.

LIT. hlášení - ; zpráva Bureš – Kašpar 1996; NZ - ; BZO Kašpar 1997b; PSH Kašpar 1995a.

SONDA 1892

AKCE 1994; Archaia, V. Kašpar, *pův. znač.* sonda 15; stavba; vertikální řez; *anal.* osteo.

LOK. Praha 1 - Malá Strana, Vítězná ul. čp. 126/III, ppč. 845.

PIAN P/1; 1000 295; n.v. -/-/-; koor. 743872:43621 743867:43621 743872:43624 743872:43623.

LIT. hlášení - ; zpráva Bureš – Kašpar 1996; NZ - ; BZO Kašpar 1997b; PSH Kašpar 1995a.

SONDA 1893

AKCE 1994; Archaia, V. Kašpar, *pův. znač.* sonda 16; stavba; vertikální řez; *anal.* osteo.

LOK. Praha 1 - Malá Strana, Vítězná ul. čp. 126/III, ppč. 845.

PIAN P/1; 1000 295; n.v. -/-/-; koor. 743881:43618 743873:43619 743873:43625 743875:43625 743875:43631 743883:43630 743882:43620 743881:43620.

LIT. hlášení - ; zpráva Bureš – Kašpar 1996; NZ - ; BZO Kašpar 1997b; PSH Kašpar 1995a.

SONDA 1894

AKCE 1994; Archaia, V. Kašpar, *pův. znač.* sonda 17; stavba; vertikální řez; *anal.* osteo.

LOK. Praha 1 - Malá Strana, Vítězná ul. čp. 126/III, ppč. 845.

PIAN B/1; 1000 295; n.v. -/-/-; koor. 743882:43623.

LIT. hlášení - ; zpráva Bureš – Kašpar 1996; NZ - ; BZO Kašpar 1997b; PSH Kašpar 1995a.

SONDA 1895

AKCE 1994; ÚAPPSSČ, P. Vařeka, *pův. znač.* výtahová šachta; stavba; sondáž.

LOK. Praha 1 -Josefov, Pařížská ul. čp. 205/I, ppč. 63.

PIAN B/1; 1000 244; n.v. 189,00/184,50/184,76; koor. 742995:42586.

LIT. hlášení - ; zpráva - ; NZ Vařeka 1995; BZO Čtverák 1998 (zde pod adresou ppč. 205/I); PSH - .

SONDA 1896

AKCE 1994; MMP, P. Starec, *pův. znač.* sonda K1; stavba; orientační zjištění.

LOK. Praha 1 - Staré Město, Staroměstské nám. čp. 480/I, ppč. 531.

PIAN L/1; 1000 270; n.v. 194,02/190,62/nedosaženo; koor. 742821:43112 742809:43123.

LIT. hlášení P. Starec, čj. 1169/95/ARÚ; zpráva - ; NZ Starec 1994b; BZO Starec 1997c; PSH - ; dále Hrdlička 2000d, obr. 3; Starec 1996d.

SONDA 1897

AKCE 1994; MMP, P. Starec, *pův. znač.* Š J49; inženýrské sítě; orientační zjištění.

LOK. Praha 1 - Staré Město, Havelská ul. (před čp. 536/I) ppč. 1085.

PIAN P/1; 1000 270; n.v. 194,97/192,17/192,70–192,60; koor. 742812:43258 742806: 43253 742803:43256 742811:43262.

LIT. hlášení P. Starec, čj. 5074/96/ARÚ; zpráva - ; NZ Starec 1995h; BZO Starec 1998j; PSH Starec 1998b; dále Starec 1997a.

SONDA 1898

AKCE 1994; MMP, P. Starec, *pův. znač.* Š KK3; inženýrské sítě; orientační zjištění.

- LOK.** Praha 1 - Staré Město, Havelská ul. ppč. 1085.
PIAN P/1; 1000 270; n.v. 194,93/192,93/192,85; koor. 742823:43266 742820:43264 742815:43270 742817:43272.
LIT. hlášení P. Starec, čj. 5072/96/ARÚ; zpráva - ; NZ Starec 1995h; BZO Starec 1998k; PSH Starec 1998b; dále Starec 1997a.

SONDA 1899

- AKCE** 1994; PÚPP, př. č. akce 4/94/PÚPP, Z. Dragoun, *popsal* M. Müller, *pův. znač.* plocha; stavba; plošný odkryv.
LOK. Praha 1 - Staré Město, Divadelní ul. čp. 322/I, ppč. 250.
PIAN P/1; 1000 269; n.v. 188,80/184,80/186,50–185,60; koor. 743395:43384 743380:43381 743379:43393 743394:43395.
LIT. hlášení - ; zpráva - ; NZ - ; BZO Dragoun, Z. 1997e; PSH Dragoun, Z. 1995z.

SONDA 1900

- AKCE** 1994; PÚPP, př. č. akce 10/94/PÚPP, Z. Dragoun, *popsal* J. Vachuda, *pův. znač.* plocha; stavba; sondáž.
LOK. Praha 1 - Staré Město, Na Perštýně čp. 359/I, ppč. 356.
PIAN P/1; 1000 270; n.v. 194,50/191,90/192,53–192,34; koor. 742998:43445 742990:43442 742989:43456 742997:43455.
LIT. hlášení - ; zpráva - ; NZ - ; BZO Dragoun, Z. 1997n; PSH Dragoun, Z. 1995zg.

SONDA 1901

- AKCE** 1994; PÚPP, př. č. akce 11/94/PÚPP, Z. Dragoun, *popsal* J. Vachuda, *pův. znač.* řez 1; inženýrské sítě; vertikální řez.
LOK. Praha 1 - Josefov, Maiselova ul. (před čp. 250/V) ppč. 121.
PIAN B/1; 1000 244; n.v. 189,10/186,56/nedosaženo; koor. 742976:42727.
LIT. hlášení - ; zpráva - ; NZ - ; BZO Dragoun, Z. 1997ch; PSH Dragoun, Z. 1995zf.

SONDA 1902

- AKCE** 1994; PÚPP, př. č. akce 12/94/PÚPP, M. Wallisová, *pův. znač.* řez 1–10; stavba; sondáž.
LOK. Praha 1 - Nové Město, Opatovická čp. 1661/II, ppč. 906.
PIAN P/1; 1000 296; n.v. 194,00/192,60/193,50; koor. 743298:43898 743291:43897 743290:43902 743297:43903.
LIT. hlášení - ; zpráva - ; NZ Wallisová 1997a; BZO Wallisová 1997j; PSH Wallisová 1995c; dále Wallisová 1995d, 626, obr. 1:2; 1998m, 39.

SONDA 1903

- AKCE** 1994; PÚPP, př. č. akce 16/94/PÚPP, Z. Dragoun, *pův. znač.* řez 1a + 1b; stavba; vertikální řez.
LOK. Praha 1 - Staré Město, Rytířská ul. čp. 409/I, ppč. 464.
PIAN L/1; 1000 270; n.v. 194,50–194,20/192,50/193,00–192,74; koor. 742848:43402 742838:43416 742838:43414 742834:43423.
LIT. hlášení - ; zpráva - ; NZ - ; BZO Dragoun, Z. 1997j; PSH Dragoun, Z. 1995zi.

SONDA 1904

- AKCE** 1994; PÚPP, př. č. akce 17/94/PÚPP, Z. Dragoun, *pův. znač.* plocha; stavba; sondáž.
LOK. Praha 1 - Staré Město, Karlova ul. čp. 187/I, ppč. 140.
PIAN P/1; 1000 269; n.v. 190,70/186,90/188,40; koor. 743288:43132 743284:43134 743286:43142 743291:43141.
LIT. hlášení - ; zpráva - ; NZ - ; BZO Dragoun, Z. 1997f; PSH Dragoun, Z. 1995zd.

SONDA 1905

- AKCE** 1994; PÚPP, př. č. akce 23/94/PÚPP, Z. Dragoun, *pův. znač.* studna; stavba; sondáž.
LOK. Praha 1 - Nové Město, Spálená ul. čp. 102/II, ppč. 793.
PIAN B/1; 1000 297; n.v. 191,80/191,30/nedosaženo; koor. 743044:43704.
LIT. hlášení - ; zpráva - ; NZ - ; BZO Dragoun, Z. 1997b; PSH Dragoun, Z. 1995x.

SONDA 1906

- AKCE** 1994; PÚPP, př. č. akce 24/94/PÚPP, M. Wallisová, *pův. znač.* řez 1; inženýrské sítě; vertikální řez.
LOK. Praha 1 - Nové Město, Spálená ul. (před čp. 86/II) ppč. 2387.
PIAN L/1; 1000 297; n.v. 196,80/195,14/nedosaženo; koor. 743058:43914 743052:43915.
LIT. hlášení - ; zpráva - ; NZ - ; BZO Wallisová 1997ch; PSH Wallisová 1995b.

SONDA 1907

- AKCE** 1994; PÚPP, př. č. akce 27/94/PÚPP, J. Podliska, *pův. znač.* řez 1; stavba; vertikální řez.
LOK. Praha 1 - Staré Město, Alšovo nábř. čp. 70/I, ppč. 997/1.

PIAN B/1; 1000 243; n.v. -/-; koor. 743290:42860.
LIT. hlášení - ; zpráva - ; NZ Podliska 1995a; BZO Podliska 1997c; PSH Podliska 1995c; dále Podliska 1996a.

SONDA 1908

AKCE 1994; PÚPP, př. č. akce 33/94/PÚPP, J. Čiháková; stavba; vertikální řez.
LOK. Praha 1 - Malá Strana, Nerudova ul. čp. 220/III, ppč. 491.
PIAN B/1; 1000 241; n.v. -/-/222,50; koor. 744411:42672.
LIT. hlášení - ; zpráva - ; NZ - ; BZO - ; PSH Čiháková 1995w.

SONDA 1909

AKCE 1994; MMP, P. Starec; inženýrské sítě; vertikální řez; anal. osteo
LOK. Praha 1 - Staré Město, Dvořákovo nábř. ppč. 989/2.
PIAN L/1; 1000 216; n.v. 186,40/183,95/184,12-183,95; koor. 742977:42473 742975:42472 742973:42484 742974:42484.
LIT. hlášení P. Starec, čj. 5069/96/ARÚ; zpráva - ; NZ Starec 1994a; BZO Starec 1998l; PSH Starec 1998e.

SONDA 1910

AKCE 1994; Archaia, V. Kašpar, *popsal* V. Kašpar; inženýrské sítě; vertikální řez.
LOK. Praha 1 - Staré Město, Náprstkova ul. čp. 275/I, ppč. 236.
PIAN L/1; 1000 269; n.v. -/-/186,00(sklep); koor. 743337:43287.
LIT. hlášení - ; zpráva - ; NZ Kašpar 1996b; BZO Kašpar 1997e; PSH Kašpar 1995e.

SONDA 1911

AKCE 1994; MMP, J. Richterová, *pův. znač.* Místnost I; stavba; sondáž; lidské kosti.
LOK. Praha 1 - Nové Město, Jungmannovo nám. čp. 753/II, ppč. 660.
PIAN P/1; 1000 297; n.v. 196,78/193,50/194,58; koor. 742777:43512 742771:43513 742771:43525 742776:43525.
LIT. hlášení - ; zpráva - ; NZ Richterová 1995c; BZO - ; PSH Richterová 1995d; dále Richterová 1996; 1997.

SONDA 1912

AKCE 1994; MMP, J. Richterová, *pův. znač.* Místnost II; stavba; sondáž; lidské kosti.
LOK. Praha 1 - Nové Město, Jungmannovo nám. čp. 753/II, ppč. 660.
PIAN P/1; 1000 297; n.v. 195,43/193,80/194,37; koor. 742771:43513 742766:43512 742766:43517 742771:43517.
LIT. hlášení - ; zpráva - ; NZ Richterová 1995c; BZO - ; PSH Richterová 1995d; dále Richterová 1996; 1997.

SONDA 1913

AKCE 1994; MMP, J. Richterová, *pův. znač.* Místnost III; stavba; síť vertikálních řezů; lidské kosti.
LOK. Praha 1 - Nové Město, Jungmannovo nám. čp. 753/II, ppč. 660.
PIAN P/1; 1000 297; n.v. 197,60/193,00/194,38; koor. 742776:43531 742772:43531 742771:43543 742776:43543.
LIT. hlášení - ; zpráva - ; NZ Richterová 1995c; BZO - ; PSH Richterová 1995d; dále Richterová 1996; 1997.

SONDA 1914

AKCE 1994; MMP, J. Richterová; stavba; síť vertikálních řezů.
LOK. Praha 1 - Staré Město, Ovocný trh čp. 568/I, ppč. 564.
PIAN P/1; 1000 270; n.v. 193,90/190,14/191,97; koor. 742530:43092 742523:43093 742524:43101 742531:43100.
LIT. hlášení - ; zpráva - ; NZ Richterová 1994b; BZO - ; PSH Richterová 1995d; dále Richterová 1995a.

SONDA 1915

AKCE 1994; MMP, J. Richterová; inženýrské sítě; vertikální řez.
LOK. Praha 1 - Staré Město, Celetná ul. (před čp. 568/I) ppč. 1081.
PIAN L/1; 1000 270; n.v. 193,98/191,15/191,61; koor. 742530:43090 742527:43091.
LIT. hlášení - ; zpráva - ; NZ Richterová 1994b; BZO - ; PSH Richterová 1995d; dále Richterová 1995a.

SONDA 1916

AKCE 1994; MMP, P. Starec, *pův. znač.* šachta Š1; inženýrské sítě; vertikální řez.
LOK. Praha 1 - Nové Město, Na Příkopě (před čp. 854/II) ppč. 2373.
PIAN P/1; 1000 270; n.v. -/190,32/193,32; koor. 742540:43274.
LIT. hlášení - ; zpráva - ; NZ Starec 1995g; BZO - ; PSH Starec 1995c; dále Starec 1995b; 1996a, 310 sqq., obr. 1-6, 8.

SONDA 1917

- AKCE** 1994; MMP, V. Huml, *pův. znač.* sonda I–XII; stavba; plošný odkryv.
LOK. Praha 1 - Nové Město, Václavské nám. čp. 837/II, ppč. 578.
PIAN P/1; 1000 270; *n.v.* 197,60/188,50/194,48; *koor.* 742551:43468 742539:43486 742583:43516 742595:43499.
LIT. *hlášení* - ; *zpráva* - ; NZ Huml 1994a; BZO - ; PSH Huml 1995b; *dále* Huml 1995ch; 1995i.

SONDA 1918

- AKCE** 1994–1996; MMP, J. Richterová, *pův. znač.* sonda; stavba; sondáž; *anal.* palyn.
LOK. Praha 1 - Nové Město, Týnský dvůr čp. 638/I, ppč. 635.
PIAN P/1; 1000 244; *n.v.* -/-/-; *koor.* 742607:42941 742603:42940 742602:42945 742604:42946 742603:42946 742606:42947.
LIT. *hlášení* - ; *zpráva* - ; NZ Richterová 1994a; BZO - ; PSH Richterová 1998b; *dále* Huml – Richterová a Starec 1997, 12; Pokorný 2000; Richterová 2000b, 149 sqq.

SONDA 1919

- AKCE** 1994–1995; ARÚ, M. Tomášek, *pův. znač.* řez II A; inženýrské sítě; vertikální řez.
LOK. Praha 1 - Staré Město, Staroměstské nám. ppč. 1/2.
PIAN B/1; 1000 244; *n.v.* 191,70/188,70/189,60; *koor.* 742887:42987.
LIT. *hlášení* M. Tomášek, čj. 2166/95/ARÚ; *zpráva* Tomášek 1995b; NZ - ; BZO Tomášek 1997; PSH Tomášek 1995a; *dále* Hrdlička 2000d, obr. 3.

SONDA 1920

- AKCE** 1994; Archaia, V. Kašpar; stavba; orientační zjištění.
LOK. Praha 1 - Staré Město, Dlouhá tř. čp. 709/I, ppč. 728.
PIAN -/2; 1000 244; *n.v.* -/-/nedosaženo; *koor.* 742548:42775.
LIT. *hlášení* V. Kašpar, čj. 2676/96/ARÚ; *zpráva* Kašpar 1996d; NZ - ; BZO Kašpar 1997d; PSH Kašpar 1995d.

SONDA 1921

- AKCE** 1994–1995; MMP, P. Starec, *pův. znač.* sonda 8 + 10; inženýrské sítě; sondáž; *anal.* osteo/geolo/geoch/antro/pabot/C14; lidské kosti.
LOK. Praha 1 - Staré Město, Malé nám. ppč. 1091.
PIAN P/1; 1000 270; *n.v.* -/-/190,00; *koor.* 742933:43096 742929:43095 742927:43098 742927:43101 742929:43102 742930:43101 742936:43104 742938:43101.
LIT. *hlášení* P. Starec, čj. 5073/96/ARÚ; *zpráva* - ; NZ Starec 1996e; BZO Starec 1998n; PSH Starec 1995e; 1998d; *dále* Hrdlička 2000d, obr. 3, 11; Starec 1996b; 1998a.

SONDA 1922

- AKCE** 1994; MMP, P. Starec, *pův. znač.* sonda 9; inženýrské sítě; sondáž.
LOK. Praha 1 - Staré Město, Malé nám. ppč. 1091.
PIAN B/1; 1000 270; *n.v.* -/-/-; *koor.* 742959:43101.
LIT. *hlášení* P. Starec, čj. 1168/95/ARÚ; *zpráva* - ; NZ Starec 1996e; BZO - ; PSH - ; *dále* Hrdlička 2000d, obr. 3; Starec 1998a.

SONDA 1923

- AKCE** 1994; MMP, P. Starec, *pův. znač.* sonda 13; inženýrské sítě; sondáž.
LOK. Praha 1 - Staré Město, Malé nám. ppč. 1091.
PIAN L/1; 1000 270; *n.v.* -/-/-; *koor.* 742958:43090 742954:43090 742948:43089.
LIT. *hlášení* P. Starec, čj. 1168/95/ARÚ; *zpráva* - ; NZ Starec 1996e; BZO - ; PSH - ; *dále* Hrdlička 2000d, obr. 3; Starec 1998a.

SONDA 1924

- AKCE** 1995; Archaia, M. Bureš; stavba; orientační zjištění.
LOK. Praha 1 - Malá Strana, Janáčkovo nábř. čp. 140/III, ppč. 853.
PIAN -/2; 1000 295; *n.v.* -/-/-; *koor.* 743885:43688.
LIT. *hlášení* M. Bureš, čj. 2711/96/ARÚ; *zpráva* - ; NZ - ; BZO - ; PSH - .

SONDA 1925

- AKCE** 1995; PÚPP, *př. č. akce* 15/95/PÚPP, Z. Dragoun, *popsal* M. Müller, *pův. znač.* sonda I; stavba; sondáž.
LOK. Praha 1 - Staré Město, Salvátorská čp. 931/I, ppč. 780.
PIAN B/1; 1000 244; *n.v.* 189,82/187,88/188,34; *koor.* 742803:42877.
LIT. *hlášení* Z. Dragoun, čj. 2342/96/ARÚ; *zpráva* - ; NZ - ; BZO Dragoun, Z. 1997k; PSH Dragoun, Z. 1998ch; *dále* Hrdlička 2000d, obr. 3.

SONDA 1926

- AKCE** 1995; PÚPP, př. č. akce 15/95/PÚPP, Z. Dragoun, pův. znač. sonda II; stavba; sondáž.
LOK. Praha 1 - Staré Město, Salvátorská čp. 931/I, ppč. 780.
PIAN L/1; 1000 244; n.v. -/189,30; koor. 742805:42884 742791:42878.
LIT. hlášení Z. Dragoun, čj. 2342/96/ARÚ; zpráva - ; NZ - ; BZO Dragoun, Z. 1997k; PSH Dragoun, Z. 1998ch; dále Hrdlička 2000d, obr. 3, 12.

SONDA 1927

- AKCE** 1995; PÚPP, př. č. akce 15/95/PÚPP, Z. Dragoun, pův. znač. sonda III; stavba; sondáž.
LOK. Praha 1 - Staré Město, Salvátorská čp. 931/I, ppč. 780.
PIAN B/1; 1000 244; n.v. -/188,90; koor. 742809:42870.
LIT. hlášení Z. Dragoun, čj. 2342/96/ARÚ; zpráva - ; NZ - ; BZO Dragoun, Z. 1997k; PSH Dragoun, Z. 1998ch; dále Hrdlička 2000d, obr. 3, 12.

SONDA 1928

- AKCE** 1995; PÚPP, př. č. akce 8/95/PÚPP, Z. Dragoun, pův. znač. řez 1; inženýrské sítě; vertikální řez.
LOK. Praha 1 - Josefov, Břehová (před čp. 208/V) ppč. 127.
PIAN B/1; 1000 244; n.v. -/184,80; koor. 743035:42596.
LIT. hlášení Z. Dragoun, čj. 2343/96/ARÚ; zpráva - ; NZ - ; BZO Dragoun, Z. 1997c; PSH - .

SONDA 1929

- AKCE** 1995; PÚPP, př. č. akce 2/95/PÚPP, Z. Dragoun, pův. znač. řez 1; stavba; sondáž.
LOK. Praha 1 - Staré Město, Žatecká čp. 41/I, ppč. 33.
PIAN B/1; 1000 244; n.v. 188,20 /sklep-/187,20; koor. 743036:42953.
LIT. hlášení Z. Dragoun, čj. 2345/96/ARÚ; zpráva - ; NZ - ; BZO Dragoun, Z. 1997p; PSH - ; dále Hrdlička 2000d, obr. 3.

SONDA 1930

- AKCE** 1995; PÚPP, př. č. akce 13/95/PÚPP, M. Tryml, pův. znač. sonda 1; stavba; sondáž.
LOK. Praha 1 - Staré Město, Anežská ul. čp. 986/I, ppč. 878.
PIAN P/1; 1000 244; n.v. 187,80 /sklep-/184,90; koor. 742539:42542 742533:42542 742533:42544 742538:42545.
LIT. hlášení M. Tryml, čj. 2337/96/ARÚ; zpráva - ; NZ - ; BZO Tryml 1997h; PSH Tryml 1998a.

SONDA 1931

- AKCE** 1995; PÚPP, př. č. akce 11/95/PÚPP, M. Omelka, pův. znač. sonda 1; stavba; sondáž.
LOK. Praha 1 - Staré Město, Liliová ul. čp. 1070/I, ppč. 128.
PIAN P/1; 1000 269; n.v. 187,90/187,02/187,80; koor. 743181:43154 743168:43153 743168:43155 743174:43156 743174 43165 743180:43165.
LIT. hlášení M. Omelka, čj. 2352/96/ARÚ; zpráva - ; NZ Omelka 1995a; BZO Omelka 1997f; PSH Omelka 1998b.

SONDA 1932

- AKCE** 1995; PÚPP, př. č. akce 30/95/PÚPP, Z. Dragoun, pův. znač. sonda 1; stavba; sondáž.
LOK. Praha 1 - Staré Město, Řetězová ul. čp. 223/I, ppč. 124.
PIAN P/1; 1000 270; n.v. 189,50-/187,80; koor. 743109:43178 743104:43177 743103:43181 743108:43181.
LIT. hlášení Z. Dragoun, čj. 2357/96/ARÚ; zpráva - ; NZ - ; BZO Dragoun, Z. – Havrda 1997a; PSH Dragoun, Z. – Havrda 1998d; dále Dragoun, Z. 2001o; Hrdlička 1996a, 179, obr. 2:90.

SONDA 1933

- AKCE** 1995; PÚPP, př. č. akce 4/95/PÚPP, Z. Dragoun, pův. znač. sonda 1; stavba; sondáž; lidské kosti.
LOK. Praha 1 - Staré Město, Husova ul. čp. 234/I, ppč. 383.
PIAN L/1; 1000 270; n.v. 191,60/187,00/187,00; koor. 743032:43239 743019:43242.
LIT. hlášení Z. Dragoun, čj. 2344/96/ARÚ; zpráva - ; NZ - ; BZO Dragoun, Z. 1997g; PSH Dragoun, Z. 1998e; dále Dragoun, Z. 1996a; Hrdlička 1996a, 179, obr. 2:89.

SONDA 1934

- AKCE** 1995; PÚPP, př. č. akce 33/95/PÚPP, M. Wallisová, pův. znač. řez 1 + 2; inženýrské sítě; vertikální řez.
LOK. Praha 1 - Nové Město, Ostrovní ul. ppč. 2398.
PIAN L/1; 1000 296; n.v. 194,20–193,80/191,47/nedosaženo; koor. 743309:43735 743279:43730.
LIT. hlášení M. Wallisová, čj. 2361/96/ARÚ; zpráva - ; NZ - ; BZO Wallisová 1997b; PSH - .

SONDA 1935

- AKCE** 1995; PÚPP, př. č. akce 23/95/PÚPP, M. Wallisová, pův. znač. sonda I–VII; stavba; plošný odkryv.
LOK. Praha 1 - Nové Město, Opatovická ul. čp. 1659/II, ppč. 907.

- PIAN** P/1; 1000 296; n.v. 195,54/191,47/193,68; koor. 743286:43895 743278:43892 743277:43894 743283:43897 743286:43898.
- LIT.** hlášení M. Wallisová, čj. 2359/96/ARÚ; zpráva - ; NZ - ; BZO Wallisová 1997i; PSH Wallisová 1998c; dále Wallisová 1998m, 39.

SONDA 1936

- AKCE** 1995; PÚPP, př. č. akce 9/95/PÚPP, Z. Dragoun – J. Havrda, popsál J. Havrda, pův. znač. sonda I; inženýrské sítě; vertikální řez.
- LOK.** Praha 1 - Staré Město, Linhartská ul. ppč. 1092.
- PIAN** B/1; 1000 270; n.v. 190,20/186,35/186,80; koor. 743011:43036.
- LIT.** hlášení Z. Dragoun – J. Havrda, čj. 2358/96/ARÚ; zpráva Dragoun, Z. – Havrda 1996c; NZ - ; BZO Havrda 1997ch; PSH Havrda – Dragoun, Z. 1998a; dále Hrdlička 2000d, obr. 3.

SONDA 1937

- AKCE** 1995; PÚPP, př. č. akce 9/95/PÚPP, Z. Dragoun – J. Havrda, popsál J. Havrda, pův. znač. sonda II; inženýrské sítě; sondáž.
- LOK.** Praha 1 - Staré Město, Mariánské nám. ppč. 1105.
- PIAN** P/1; 1000 270; n.v. 189,65/186,35/186,88; koor. 743058:43040 743052:43040 743052:43042 743058:43043.
- LIT.** hlášení Z. Dragoun – J. Havrda, čj. 2358/96/ARÚ; zpráva Dragoun, Z. – Havrda 1996c; NZ - ; BZO Havrda 1997ch; PSH Havrda – Dragoun, Z. 1998a; dále Hrdlička 2000d, obr. 3.

SONDA 1938

- AKCE** 1995; PÚPP, př. č. akce 9/95/PÚPP, Z. Dragoun – J. Havrda, popsál J. Havrda, pův. znač. sonda III; inženýrské sítě; vertikální řez.
- LOK.** Praha 1 - Staré Město, Linhartská ul. ppč. 1092.
- PIAN** L/1; 1000 270; n.v. 191,00–190,20/-/188,90–186,80; koor. 743010:43034 742970:43029 742970:43032 743009:43037.
- LIT.** hlášení Z. Dragoun – J. Havrda, čj. 2358/96/ARÚ; zpráva Dragoun, Z. – Havrda 1996c; NZ - ; BZO Havrda 1997ch; PSH Havrda – Dragoun, Z. 1998a; dále Dragoun, Z. – Havrda 1996a, 1996b; dále Hrdlička 2000d, obr. 3.

SONDA 1939

- AKCE** 1995; PÚPP, př. č. akce 9/95/PÚPP, Z. Dragoun – J. Havrda, popsál J. Havrda, pův. znač. sonda IV; inženýrské sítě; vertikální řez.
- LOK.** Praha 1 - Staré Město, Platněřská ul. ppč. 1104.
- PIAN** P/1; 1000 244; n.v. 190,00/-/nedosaženo; koor. 743096:42993 743064:42989 743064:42993 743095:42996.
- LIT.** hlášení Z. Dragoun – J. Havrda, čj. 2358/96/ARÚ; zpráva Dragoun, Z. – Havrda 1996c; NZ - ; BZO Havrda 1997ch; PSH Havrda – Dragoun, Z. 1998a; dále Dragoun, Z. 2002, 86 sq.; Dragoun, Z. – Havrda 1997b; Dragoun, Z. – Škabrada – Tryml 2002, 79 sq.; Hrdlička 2000d, obr. 3.

SONDA 1940

- AKCE** 1995; PÚPP, př. č. akce 9/95/PÚPP, Z. Dragoun – J. Havrda, popsál J. Havrda, pův. znač. sonda V; inženýrské sítě; sondáž.
- LOK.** Praha 1 - Staré Město, Linhartská ul. ppč. 1092.
- PIAN** P/1; 1000 270; n.v. 191,00/-/189,20–188,90; koor. 742970:43028 742968:43028 742965:43029 742965:43031 742970:43032.
- LIT.** hlášení Z. Dragoun – J. Havrda, čj. 2358/96/ARÚ; zpráva Dragoun, Z. – Havrda 1996c; NZ - ; BZO Havrda 1997ch; PSH Havrda – Dragoun, Z. 1998a; dále Dragoun, Z. – Havrda 1996a; Hrdlička 2000d, obr. 3.

SONDA 1941

- AKCE** 1995; PÚPP, př. č. akce 9/95/PÚPP, Z. Dragoun – J. Havrda, popsál J. Havrda, pův. znač. sonda VI; inženýrské sítě; sondáž.
- LOK.** Praha 1 - Staré Město, Linhartská ul. ppč. 1092.
- PIAN** P/1; 1000 270; n.v. 189,70/-/186,88; koor. 743052:43038 743049:43038 743049:43042 743052:43042.
- LIT.** hlášení Z. Dragoun – J. Havrda, čj. 2358/96/ARÚ; zpráva Dragoun, Z. – Havrda 1996c; NZ - ; BZO Havrda 1997ch; PSH Havrda – Dragoun, Z. 1998a; dále Hrdlička 2000d, obr. 3.

SONDA 1942

- AKCE** 1995; PÚPP, př. č. akce 9/95/PÚPP, Z. Dragoun – J. Havrda, popsál J. Havrda, pův. znač. sonda VII; inženýrské sítě; vertikální řez.
- LOK.** Praha 1 - Staré Město, Linhartská ul. ppč. 1092.

- PIAN** L/1; 1000 270; n.v. 190,18–189,85/-/186,80; koor. 743041:43038 743012:43035 743012:43037 743041:43041.
- LIT.** hlášení Z. Dragoun – J. Havrda, čj. 2358/96/ARÚ; zpráva Dragoun, Z. – Havrda 1996c; NZ – ; BZO Havrda 1997ch; PSH Havrda – Dragoun, Z. 1998a; dále Hrdlička 2000d, obr. 3.

SONDA 1943

- AKCE** 1995; PÚPP, př. č. akce 9/95/PÚPP, Z. Dragoun – J. Havrda, popsál J. Havrda, pův. znač. sonda VIII; inženýrské sítě; sondáž.
- LOK.** Praha 1 - Staré Město, Linhartská ul. ppč. 1092.
- PIAN** P/1; 1000 270; n.v. 190,06/185,80/185,80; koor. 743049:43038 743046:43038 743046:43041 743049:43042.
- LIT.** hlášení Z. Dragoun – J. Havrda, čj. 2358/96/ARÚ; zpráva Dragoun, Z. – Havrda 1996c; NZ - ; BZO Havrda 1997ch; PSH Havrda – Dragoun, Z. 1998a; dále Hrdlička 2000d, obr. 3.

SONDA 1944

- AKCE** 1995; PÚPP, př. č. akce 9/95/PÚPP, Z. Dragoun – J. Havrda, popsál J. Havrda, pův. znač. sonda IX; inženýrské sítě; vertikální řez.
- LOK.** Praha 1 - Staré Město, Linhartská ul. ppč. 1092.
- PIAN** B/1; 1000 270; n.v. 190,20/-/186,80; koor. 743008:43033.
- LIT.** hlášení Z. Dragoun – J. Havrda, čj. 2358/96/ARÚ; zpráva Dragoun, Z. – Havrda 1996c; NZ - ; BZO Havrda 1997ch; PSH Havrda – Dragoun, Z. 1998a; dále Hrdlička 2000d, obr. 3.

SONDA 1945

- AKCE** 1995; PÚPP, př. č. akce 9/95/PÚPP, Z. Dragoun – J. Havrda, popsál J. Havrda, pův. znač. sonda X; inženýrské sítě; sondáž.
- LOK.** Praha 1 - Staré Město, Linhartská ul. ppč. 1092.
- PIAN** P/1; 1000 270; n.v. 189,75/-/186,26; koor. 743046:43038 743043:43037 743043:43041 743046:43041.
- LIT.** hlášení Z. Dragoun – J. Havrda, čj. 2358/96/ARÚ; zpráva Dragoun, Z. – Havrda 1996c; NZ - ; BZO Havrda 1997ch; PSH Havrda – Dragoun, Z. 1998a; dále Hrdlička 2000d, obr. 3.

SONDA 1946

- AKCE** 1995; PÚPP, př. č. akce 9/95/PÚPP, Z. Dragoun – J. Havrda, popsál J. Havrda, pův. znač. sonda XI; inženýrské sítě; vertikální řez.
- LOK.** Praha 1 - Staré Město, Mariánské nám. ppč. 1105.
- PIAN** L/1; 1000 270; n.v. 189,60/-/187,10; koor. 743060:43026 743058:43026 743056:43040 743059:43041.
- LIT.** hlášení Z. Dragoun – J. Havrda, čj. 2358/96/ARÚ; zpráva Dragoun, Z. – Havrda 1996c; NZ - ; BZO Havrda 1997ch; PSH Havrda – Dragoun, Z. 1998a; dále Hrdlička 2000d, obr. 3.

SONDA 1947

- AKCE** 1995; PÚPP, př. č. akce 9/95/PÚPP, Z. Dragoun – J. Havrda, popsál J. Havrda, pův. znač. sonda XII; inženýrské sítě; sondáž.
- LOK.** Praha 1 - Staré Město, Linhartská ul. ppč. 1092.
- PIAN** P/1; 1000 270; n.v. 189,85/-/185,56; koor. 743043:43037 743041:43037 743041:43041 743043:43041.
- LIT.** hlášení Z. Dragoun – J. Havrda, čj. 2358/96/ARÚ; zpráva Dragoun, Z. – Havrda 1996c; NZ - ; BZO Havrda 1997ch; PSH Havrda – Dragoun, Z. 1998a; dále Hrdlička 2000d, obr. 3.

SONDA 1948

- AKCE** 1995; PÚPP, př. č. akce 9/95/PÚPP, Z. Dragoun – J. Havrda, popsál J. Havrda, pův. znač. sonda XIII; inženýrské sítě; vertikální řez.
- LOK.** Praha 1 - Staré Město, Linhartská ul. ppč. 1092.
- PIAN** L/1; 1000 270; n.v. 190,40/-/187,00; koor. 743001:43036 742998:43035 742997:43044 742999:43045.
- LIT.** hlášení Z. Dragoun – J. Havrda, čj. 2358/96/ARÚ; zpráva Dragoun, Z. – Havrda 1996c; NZ - ; BZO Havrda 1997ch; PSH Havrda – Dragoun, Z. 1998a; dále Hrdlička 2000d, obr. 3.

SONDA 1949

- AKCE** 1995; PÚPP, př. č. akce 9/95/PÚPP, Z. Dragoun – J. Havrda, popsál J. Havrda, pův. znač. sonda XIV; inženýrské sítě; vertikální řez.
- LOK.** Praha 1 - Staré Město, Platněřská ul. ppč. 1104.
- PIAN** P/1; 1000 244; n.v. 190,34–190,18/185,60/186,12–185,95; koor. 743066:42993 743064:42993 743060:43002 743059:43012 743061:43013 743063:43002.
- LIT.** hlášení Z. Dragoun – J. Havrda, čj. 2358/96/ARÚ; zpráva Dragoun, Z. – Havrda 1996c; NZ - ; BZO Havrda 1997ch; PSH Havrda – Dragoun, Z. 1998a; dále Dragoun, Z. – Havrda 1997b; Dragoun, Z. a Škabrada – Tryml 2002, 79 sqq.; Hrdlička 2000d, obr. 3.

SONDA 1950

AKCE 1995; PÚPP, *př. č. akce 9/95/PÚPP*, Z. Dragoun – J. Havrda, *popsal J. Havrda, pův. znač.* sonda XV; inženýrské sítě; vertikální řez.

LOK. Praha 1 - Staré Město, Linhartská ul. ppč. 1092.

PIAN L/1; 1000 270; *n.v.* 190,05/-/186,60; *koor.* 743022:43038 743019:43038 743019:43047 743022:43048.

LIT. *hlášení* Z. Dragoun – J. Havrda, čj. 2358/96/ARÚ; *zpráva* Dragoun, Z. – Havrda 1996c; *NZ - ; BZO* Havrda 1997ch; *PSH* Havrda – Dragoun, Z. 1998a; *dále* Hrdlička 2000d, obr. 3.

SONDA 1951

AKCE 1995; PÚPP, *př. č. akce 9/95/PÚPP*, Z. Dragoun – J. Havrda, *popsal J. Havrda, pův. znač.* sonda XVI; inženýrské sítě; vertikální řez.

LOK. Praha 1 - Staré Město, Linhartská ul. ppč. 1092.

PIAN L/1; 1000 270; *n.v.* 189,70/-/185,38; *koor.* 743052:43037 743041:43035 743041:43038 743052:43039.

LIT. *hlášení* Z. Dragoun – J. Havrda, čj. 2358/96/ARÚ; *zpráva* Dragoun, Z. – Havrda 1996c; *NZ - ; BZO* Havrda 1997ch; *PSH* Havrda – Dragoun, Z. 1998a; *dále* Hrdlička 2000d, obr. 3.

SONDA 1952

AKCE 1995; PÚPP, *př. č. akce 9/95/PÚPP*, Z. Dragoun – J. Havrda, *popsal J. Havrda, pův. znač.* sonda XVII; inženýrské sítě; vertikální řez.

LOK. Praha 1 - Staré Město, Linhartská ul. ppč. 1092.

PIAN L/1; 1000 270; *n.v.* 189,95/-/186,65; *koor.* 743032:43039 743029:43039 743028:43049 743031:43049.

LIT. *hlášení* Z. Dragoun – J. Havrda, čj. 2358/96/ARÚ; *zpráva* Dragoun, Z. – Havrda 1996c; *NZ - ; BZO* Havrda 1997ch; *PSH* Havrda – Dragoun, Z. 1998a; *dále* Hrdlička 2000d, obr. 3.

SONDA 1953

AKCE 1995; PÚPP, *př. č. akce 9/95/PÚPP*, Z. Dragoun – J. Havrda, *popsal J. Havrda, pův. znač.* sonda XVIII; inženýrské sítě; vertikální řez.

LOK. Praha 1 - Staré Město, Linhartská ul. ppč. 1092.

PIAN L/1; 1000 270; *n.v.* 190,65/-/187,70; *koor.* 742989:43034 742987:43034 742986:43043 742988:43043.

LIT. *hlášení* Z. Dragoun – J. Havrda, čj. 2358/96/ARÚ; *zpráva* Dragoun, Z. – Havrda 1996c; *NZ - ; BZO* Havrda 1997ch; *PSH* Havrda – Dragoun, Z. 1998a; *dále* Hrdlička 2000d, obr. 3.

SONDA 1954

AKCE 1995; PÚPP, *př. č. akce 9/95/PÚPP*, Z. Dragoun – J. Havrda, *popsal J. Havrda, pův. znač.* sonda XIX; inženýrské sítě; sondáž.

LOK. Praha 1 - Staré Město, Malé nám. ppč. 1091.

PIAN P/1; 1000 270; *n.v.* 191,15/-/189,48; *koor.* 742957:43036 742953:43036 742952:43038 742956:43039.

LIT. *hlášení* Z. Dragoun – J. Havrda, čj. 2358/96/ARÚ; *zpráva* Dragoun, Z. – Havrda 1996c; *NZ - ; BZO* Havrda 1997ch; *PSH* Havrda – Dragoun, Z. 1998a; *dále* Hrdlička 2000d, obr. 3.

SONDA 1955

AKCE 1995; PÚPP, *př. č. akce 9/95/PÚPP*, Z. Dragoun – J. Havrda, *popsal J. Havrda, pův. znač.* sonda XXI; inženýrské sítě; sondáž.

LOK. Praha 1 - Staré Město, U Radnice ppč. 1093, Linhartská ul. ppč. 1092.

PIAN P/1; 1000 270; *n.v.* 191,10/-/189,25; *koor.* 742965:43027 742965:43025 742963:43025 742962:43030 742966:43030.

LIT. *hlášení* Z. Dragoun – J. Havrda, čj. 2358/96/ARÚ; *zpráva* Dragoun, Z. – Havrda 1996c; *NZ - ; BZO* Havrda 1997ch; *PSH* Havrda – Dragoun, Z. 1998a; *dále* Dragoun, Z. – Havrda 1996a; Hrdlička 2000d, obr. 3.

SONDA 1956

AKCE 1995; PÚPP, *př. č. akce 9/95/PÚPP*, Z. Dragoun – J. Havrda, *popsal J. Havrda, pův. znač.* sonda XXII; inženýrské sítě; sondáž.

LOK. Praha 1 - Staré Město, U Radnice ppč. 1093, Malé nám. ppč. 1091.

PIAN P/1; 1000 270; *n.v.* 191,15/-/189,00; *koor.* 742956:43033 742953:43032 742953:43036 742957:43036.

LIT. *hlášení* Z. Dragoun – J. Havrda, čj. 2358/96/ARÚ; *zpráva* Dragoun, Z. – Havrda 1996c; *NZ - ; BZO* Havrda 1997ch; *PSH* Havrda – Dragoun, Z. 1998a; *dále* Hrdlička 2000d, obr. 3.

SONDA 1957

AKCE 1995–1996; PÚPP, *př. č. akce 9/95/PÚPP*, Z. Dragoun – J. Havrda, *popsal J. Havrda, pův. znač.* sonda XXIII; inženýrské sítě; vertikální řez.

LOK. Praha 1 - Staré Město, Linhartská ul. ppč. 1092, Husova ul. ppč. 98.

PIAN L/1; 1000 270; *n.v.* 190,15/185,70/186,90; *koor.* 743044:43068 743047:43057 743037:43043 743037:43039.

LIT. *hlášení* Z. Dragoun – J. Havrda, čj. 2358/96/ARÚ; *zpráva* Dragoun, Z. – Havrda 1996c; *NZ - ; BZO* Havrda 1997ch; *PSH* Havrda – Dragoun, Z. 1998a; *dále* Hrdlička 2000d, obr. 3.

SONDA 1958

AKCE 1995; PÚPP, *př. č. akce* 9/95/PÚPP, Z. Dragoun – J. Havrda, *popsal* J. Havrda, *pův. znač.* sonda XXV; inženýrské sítě; sondáž.

LOK. Praha 1 - Staré Město, U Radnice ppč. 1093, Linhartská ul. ppč. 1092.

PIAN P/1; *1000* 270; *n.v.* 191,10/-/189,25; *koor.* 742966:43030 742962:43030 742962:43034 742960:43034 742960:43038 742965:43035.

LIT. *hlášení* Z. Dragoun – J. Havrda, čj. 2358/96/ARÚ; *zpráva* Dragoun, Z. – Havrda 1996c; *NZ - ; BZO* Havrda 1997ch; *PSH* Havrda – Dragoun, Z. 1998a; *dále* Dragoun, Z. – Havrda 1996a; Hrdlička 2000d, obr. 3.

SONDA 1959

AKCE 1995; PÚPP, *př. č. akce* 9/95/PÚPP, Z. Dragoun – J. Havrda, *popsal* J. Havrda, *pův. znač.* sonda XXVI; inženýrské sítě; sondáž.

LOK. Praha 1 - Staré Město, U Radnice ppč. 1093.

PIAN P/1; *1000* 270; *n.v.* 191,15/-/189,43; *koor.* 742957:43024 742954:43024 742953:43032 742956:43033.

LIT. *hlášení* Z. Dragoun – J. Havrda, čj. 2358/96/ARÚ; *zpráva* Dragoun, Z. – Havrda 1996c; *NZ - ; BZO* Havrda 1997ch; *PSH* Havrda – Dragoun, Z. 1998a; *dále* Hrdlička 2000d, obr. 3.

SONDA 1960

AKCE 1995–1996; PÚPP, *př. č. akce* 9/95/PÚPP, Z. Dragoun – J. Havrda, *popsal* J. Havrda, *pův. znač.* sonda XXVII; inženýrské sítě; sondáž.

LOK. Praha 1 - Staré Město, Platněřská ul. ppč. 1104.

PIAN P/1; *1000* 244; *n.v.* -/-/nedosaženo; *koor.* 743067:42985 743064:42985 743063:42988 743063:42989 743066:42990 743066:42988.

LIT. *hlášení* Z. Dragoun – J. Havrda, čj. 2358/96/ARÚ; *zpráva* Dragoun, Z. – Havrda 1996c; *NZ - ; BZO* Havrda 1997ch; *PSH* Havrda – Dragoun, Z. 1998a.

SONDA 1961

AKCE 1995; PÚPP, *př. č. akce* 21/95/PÚPP, Z. Dragoun; stavba; orientační zjištění.

LOK. Praha 1 - Staré Město, Na Můstku čp. 379/I, ppč. 480.

PIAN B/1; *1000* 270; *n.v.* -/-/nedosaženo; *koor.* 742742:43389.

LIT. *hlášení* Z. Dragoun, čj. 2341/96/ARÚ; *zpráva - ; NZ - ; BZO* Dragoun, Z. 1997i; *PSH - .*

SONDA 1962

AKCE 1995; PÚPP, *př. č. akce* 25/95/PÚPP, M. Omelka, *pův. znač.* sonda 1; stavba; sondáž.

LOK. Praha 1 - Nové Město, Vodičkova ul. čp. 710/II, ppč. 633.

PIAN L/1; *1000* 297; *n.v.* 198,01/192,08/195,68; *koor.* 742708:43709 742705:43706 742704:43707 742707:43710.

LIT. *hlášení* M. Omelka, čj. 2351/96/ARÚ; *zpráva - ; NZ - ; BZO* Omelka 1997e; *PSH* Omelka 1998c.

SONDA 1963

AKCE 1995; PÚPP, *př. č. akce* 25/95/PÚPP, M. Omelka, *pův. znač.* sonda 2; stavba; sondáž.

LOK. Praha 1 - Nové Město, Vodičkova ul. čp. 710/II, ppč. 633.

PIAN L/1; *1000* 297; *n.v.* 198,00/191,50/191,50; *koor.* 742708:43700 742707:43698 742703:43703 742704:43704.

LIT. *hlášení* M. Omelka, čj. 2351/96/ARÚ; *zpráva - ; NZ - ; BZO* Omelka 1997e; *PSH* Omelka 1998c.

SONDA 1964

AKCE 1995; PÚPP, *př. č. akce* 25/95/PÚPP, M. Omelka, *pův. znač.* sonda 3; stavba; sondáž.

LOK. Praha 1 - Nové Město, Vodičkova ul. čp. 710/II, ppč. 633.

PIAN P/1; *1000* 297; *n.v.* -/192,90/195,09; *koor.* 742704:43704 742695:43695 742694:43697 742702:43706.

LIT. *hlášení* M. Omelka, čj. 2351/96/ARÚ; *zpráva - ; NZ - ; BZO* Omelka 1997e; *PSH* Omelka 1998c.

SONDA 1965

AKCE 1995; PÚPP, *př. č. akce* 25/95/PÚPP, M. Omelka, *pův. znač.* sonda 4; stavba; sondáž.

LOK. Praha 1 - Nové Město, Vodičkova ul. čp. 710/II, ppč. 633.

PIAN P/1; *1000* 297; *n.v.* 198,12/193,10/196,20; *koor.* 742688:43722 742682:43716 742672:43726 742679:43732.

LIT. *hlášení* M. Omelka, čj. 2351/96/ARÚ; *zpráva - ; NZ - ; BZO* Omelka 1997e; *PSH* Omelka 1998c.

SONDA 1966

AKCE 1995; PÚPP, *př. č. akce* 25/95/PÚPP, M. Omelka, *pův. znač.* sonda 5; stavba; sondáž.

LOK. Praha 1 - Nové Město, Vodičkova ul. čp. 710/II, ppč. 633.
PIAN P/1; 1000 297; n.v. -/196,82/nedosaženo; koor. 742704:43713 742702:43711 742700:43713 742702:43715.
LIT. hlášení M. Omelka, čj. 2351/96/ARÚ; zpráva - ; NZ - ; BZO Omelka 1997e; PSH Omelka 1998c.

SONDA 1967

AKCE 1995; PÚPP, př. č. akce 6/95/PÚPP, J. Podliska, pův. znač. šachta; inženýrské sítě; sondáž.
LOK. Praha 1 - Staré Město, Anenské nám. ppč. 1133.
PIAN B/1; 1000 269; n.v. 188,70/182,90/187,00; koor. 743301:43189.
LIT. hlášení J. Podliska, čj. 2332/96/ARÚ; zpráva - ; NZ Podliska 1998e; BZO Podliska 1997d; PSH Podliska 1998b.

SONDA 1968

AKCE 1995; PÚPP, př. č. akce 36/95/PÚPP, J. Podliska, pův. znač. šachta; inženýrské sítě; vertikální řez.
LOK. Praha 1 - Staré Město, Karlova ul. ppč. 1109.
PIAN B/1; 1000 269; n.v. 190,00/-/188,14; koor. 743171:43117.
LIT. hlášení J. Podliska, čj. 2331/96/ARÚ; zpráva - ; NZ Podliska 1996b; BZO Podliska 1997e; PSH Podliska 1998c.

SONDA 1969

AKCE 1995; PÚPP, př. č. akce 26/95/PÚPP, R. Tvrdík, pův. znač. řez 1; stavba; vertikální řez.
LOK. Praha 1 - Nové Město, Vodičkova čp. 713/II, ppč. 634.
PIAN P/1; 1000 297; n.v. 198,00/195,00/196,70; koor. 742702:43748 742698:43744 742696:43747 742700:43750 742702:43750.
LIT. hlášení R. Tvrdík, čj. 2362/96/ARÚ; zpráva - ; NZ Tvrdík 1996b; BZO Tvrdík 1997; PSH Tvrdík 1998b.

SONDA 1970

AKCE 1995; PÚPP, př. č. akce 5/95/PÚPP, M. Tryml; stavba; plošný odkryv.
LOK. Praha 1 - Nové Město, Vodičkova čp. 712/II, ppč. 634.
PIAN P/1; 1000 297; n.v. 198,00/-/194,00; koor. 742700:43731 742696:43723 742671:43746 742678:43752.
LIT. hlášení M. Tryml, čj. 2338/96/ARÚ; zpráva - ; NZ - ; BZO Tryml 1997f; PSH Tryml 1998b.

SONDA 1971

AKCE 1995; PÚPP, př. č. akce 24/95/PÚPP, M. Tryml; stavba; sondáž.
LOK. Praha 1 - Nové Město, Palackého ul. čp. 715/II, ppč. 636.
PIAN B/1; 1000 297; n.v. -/-/-; koor. 742697:43724.
LIT. hlášení M. Tryml, čj. 2336/96/ARÚ; zpráva - ; NZ - ; BZO Tryml 1997e; PSH - .

SONDA 1972

AKCE 1995; PÚPP, př. č. akce 24/95/PÚPP, M. Tryml; stavba; sondáž.
LOK. Praha 1 - Nové Město, Palackého ul. čp. 715/II, ppč. 636.
PIAN B/1; 1000 297; n.v. -/-/-; koor. 742703:43719.
LIT. hlášení M. Tryml, čj. 2336/96/ARÚ; zpráva - ; NZ - ; BZO Tryml 1997e; PSH - .

SONDA 1973

AKCE 1995; PÚPP, př. č. akce 24/95/PÚPP, M. Tryml; stavba; sondáž.
LOK. Praha 1 - Nové Město, Palackého ul. čp. 715/II, ppč. 636.
PIAN B/1; 1000 297; n.v. -/-/-; koor. 742706:43727.
LIT. hlášení M. Tryml, čj. 2336/96/ARÚ; zpráva - ; NZ - ; BZO Tryml 1997e; PSH - .

SONDA 1974

AKCE 1995; PÚPP, př. č. akce 27/95/PÚPP, M. Tryml; inženýrské sítě; vertikální řez.
LOK. Praha 1 - Nové Město, Vodičkova ul. ppč. 2381.
PIAN B/1; 1000 297; n.v. -/-/196,80; koor. 742687:43759.
LIT. hlášení M. Tryml, čj. 2335/96/ARÚ; zpráva - ; NZ - ; BZO Tryml 1997g; PSH - .

SONDA 1975

AKCE 1995–1996; Archaia/ÚAPPSC, M. Bureš – J. Frolík – P. Vařeka, popsál M. Bureš, J. Frolík, V. Kašpar, P. Vařeka; stavba; plošný odkryv.
LOK. Praha 1 - Staré Město, Celetná ul. čp. 553/I, ppč. 544.
PIAN P/1; 1000 270; n.v. -/-/-; koor. 742729:43075 742722:43074 742722:43077 742711:43077 742716:43132 742720:43131.
LIT. hlášení - ; zpráva - ; NZ - ; BZO - ; PSH Bureš – Kašpar – Vařeka 1998; Kašpar 2000e; dále Bureš a Kašpar – Vařeka 1997; 1998; dále Hrdlička 2000d, obr. 3.

SONDA 1976

- AKCE** 1995–1996; Archaiia/ÚAPPSC, M. Bureš – J. Frolík – P. Vařeka, *popsal* M. Bureš, J. Frolík, V. Kašpar, P. Vařeka; stavba; plošný odkryv.
LOK. Praha 1 - Staré Město, Celetná ul. čp. 553/I, ppč. 544.
PIAN P/1; 1000 270; n.v. -/-/-; koor. 742738:43082 742735:43083 742735:43093 742729:43115 742745:43107 742739:43098.
LIT. *hlášení* - ; *zpráva* - ; *NZ* - ; *BZO* - ; *PSH* Bureš – Kašpar – Vařeka 1998; Kašpar 2000e; *dále* Bureš a Kašpar – Vařeka 1997; 1998; *dále* Hrdlička 2000d, obr. 3.

SONDA 1977

- AKCE** 1995; PÚPP, Z. Dragoun, *pův. znač.* řez 1; inženýrské sítě; vertikální řez.
LOK. Praha 1 - Staré Město, Týnská ul. ppč. 1063.
PIAN B/1; 1000 270; n.v. 193,08/189,58/191,00; koor. 742676:42985.
LIT. *hlášení* - ; *zpráva* - ; *NZ* - ; *BZO* - ; *PSH* - ; *dále* Hrdlička 2000d, obr. 3; 2005b.

SONDA 1978

- AKCE** 1995; PÚPP, Z. Dragoun, *pův. znač.* řez 2; inženýrské sítě; vertikální řez.
LOK. Praha 1 - Staré Město, Týnská ul. ppč. 1063.
PIAN B/1; 1000 270; n.v. 192,74/189,84/190,40; koor. 742671:43002.
LIT. *hlášení* - ; *zpráva* - ; *NZ* - ; *BZO* - ; *PSH* - ; *dále* Hrdlička 2000d, obr. 3; 2005b.

SONDA 1979

- AKCE** 1995; PÚPP, *př. č. akce* 22/95/PÚPP, M. Omelka, *pův. znač.* řez 1; inženýrské sítě; vertikální řez.
LOK. Praha 1 - Malá Strana, Valdštejnská ul. čp. 158/III, ppč. 604.
PIAN L/1; 1000 214; n.v. 192,62/190,54/nedosaženo; koor. 743851:42472 743851:42476.
LIT. *hlášení* M. Omelka, čj. 2350/96/ARÚ; *zpráva* - ; *NZ* - ; *BZO* Omelka 1997a; *PSH* Omelka 1998d; *dále* Dragoun, Z. – Omelka 1995; Podliska – Havrda – Kovář 2003, 47 sq., obr. 14:1; Zavřel 2001h, 10.

SONDA 1980

- AKCE** 1995; PÚPP, *př. č. akce* 28/95/PÚPP, J. Havrda; stavba; sondáž.
LOK. Praha 1 - Malá Strana, Vlašská ul. čp. 336/III, ppč. 972.
PIAN P/1; 1000 241; n.v. 221,63/219,01/nedosaženo; koor. 744585:42832 744582:42832 744582:42837 744585:42837.
LIT. *hlášení* J. Havrda, čj. 2348/96/ARÚ; *zpráva* - ; *NZ* Havrda 1995b; *BZO* Havrda 1997e; *PSH* Havrda 1998e.

SONDA 1981

- AKCE** 1995; PÚPP, *př. č. akce* 34/95/PÚPP, J. Čiháková – J. Havrda, *popsal* J. Havrda, *pův. znač.* sonda XIV; stavba; vertikální řez.
LOK. Praha 1 - Malá Strana, Malostranské nám. čp. 7/III, ppč. 76.
PIAN L/1; 1000 242; n.v. 196,84/194,50/195,07; koor. 743993:42701 743989:42702 743989:42704 743993:42703.
LIT. *hlášení* J. Havrda, čj. 2363/96/ARÚ; *zpráva* - ; *NZ* Čiháková – Havrda 2002b; *BZO* Čiháková 1997u; *PSH* Čiháková – Havrda 1998; *dále* Čiháková 2003zh.

SONDA 1982

- AKCE** 1995; PÚPP, *př. č. akce* 34/95/PÚPP, J. Čiháková – J. Havrda, *popsal* J. Havrda, *pův. znač.* sonda XV; stavba; vertikální řez.
LOK. Praha 1 - Malá Strana, Malostranské nám. čp. 7/III, ppč. 76.
PIAN L/1; 1000 242; n.v. 196,64/194,23/194,58; koor. 743989:42693 743988:42696.
LIT. *hlášení* J. Havrda, čj. 2363/96/ARÚ; *zpráva* - ; *NZ* Čiháková – Havrda 2002b; *BZO* Čiháková 1997u; *PSH* Čiháková – Havrda 1998; *dále* Čiháková 2003zh.

SONDA 1983

- AKCE** 1995; PÚPP, *př. č. akce* 34/95/PÚPP, J. Čiháková – J. Havrda, *popsal* J. Havrda, *pův. znač.* sonda XVI; stavba; vertikální řez.
LOK. Praha 1 - Malá Strana, Malostranské nám. čp. 7/III, ppč. 76.
PIAN L/1; 1000 242; n.v. 196,80/194,57/195,14; koor. 743988:42696 743992:42699 743992:42701.
LIT. *hlášení* J. Havrda, čj. 2363/96/ARÚ; *zpráva* - ; *NZ* Čiháková – Havrda 2002b; *BZO* Čiháková 1997u; *PSH* Čiháková – Havrda 1998; *dále* Čiháková 2003zh.

SONDA 1984

- AKCE** 1995; PÚPP, *př. č. akce* 34/95/PÚPP, J. Čiháková – J. Havrda, *popsal* J. Havrda, *pův. znač.* sonda XVIII; stavba; vertikální řez.

- LOK.** Praha 1 - Malá Strana, Malostranské nám. čp. 7/III, ppč. 76.
PIAN B/1; 1000 242; n.v. 196,94/194,25/194,97; koor. 743992:42704.
LIT. hlášení J. Havrda, čj. 2363/96/ARÚ; zpráva - ; NZ Čiháková – Havrda 2002b; BZO Čiháková 1997u; PSH Čiháková – Havrda 1998; dále Čiháková 2003zh.

SONDA 1985

- AKCE** 1995; PÚPP, př. č. akce 34/95/PÚPP, J. Čiháková – J. Havrda, popsal J. Havrda, pův. znač. sonda XVII; stavba; vertikální řez.
LOK. Praha 1 - Malá Strana, Malostranské nám. čp. 7/III, ppč. 76.
PIAN B/1; 1000 242; n.v. 196,51/194,24/194,44?; koor. 743983:42696.
LIT. hlášení J. Havrda, čj. 2363/96/ARÚ; zpráva - ; NZ Čiháková – Havrda 2002b; BZO Čiháková 1997u; PSH Čiháková – Havrda 1998; dále Čiháková 2003zh.

SONDA 1986

- AKCE** 1995; PÚPP, př. č. akce 7/95/PÚPP, J. Havrda, pův. znač. řez 1; stavba; vertikální řez.
LOK. Praha 1 - Malá Strana, Prokopská ul. čp. 293/III, ppč. 212.
PIAN L/1; 1000 242; n.v. 188,85/-/188,85-187,98; koor. 743996:42950 743990:42956.
LIT. hlášení J. Havrda, čj. 2347/96/ARÚ; zpráva - ; NZ - ; BZO Havrda 1997b; PSH - .

SONDA 1987

- AKCE** 1995; PÚPP, př. č. akce 16/95/PÚPP, J. Zavřel, pův. znač. sonda I–III; stavba; plošný odkryv; anal. geolo.
LOK. Praha 1 - Malá Strana, Sněmovní ul. čp. 1/III, ppč. 74.
PIAN P/1; 1000 242; n.v. 206,00/199,00/205,60; koor. 744115:42663 744112:42655 744106:42656 744091:42665 744095:42680 744116:42676.
LIT. hlášení J. Čiháková, čj. 1161/97/ARÚ; zpráva Čiháková 1997c; NZ Čiháková – Zavřel 1997b; BZO Čiháková 1998i; PSH - ; dále Čiháková 2003zh; Zavřel 2001h, 11, 13.

SONDA 1988

- AKCE** 1995; PÚPP, př. č. akce 17/95/PÚPP, J. Čiháková, pův. znač. sonda I; stavba; anal. palyn/geolo.
LOK. Praha 1 - Malá Strana, Valdštejské nám. čp. 17/III, ppč. 108.
PIAN B/1; 1000 242; n.v. -/186,26/188,00; koor. 743882:42566.
LIT. hlášení J. Čiháková – J. Zavřel, čj. 2329/96/ARÚ; zpráva Čiháková – Tvrđík 1997; NZ - ; BZO Čiháková 1997x; PSH Čiháková – Zavřel 1998f; dále Hrdlička 2000c, obr. 1; 2000e, Abb. 258.

SONDA 1989

- AKCE** 1995; PÚPP, př. č. akce 17/95/PÚPP, J. Čiháková – J. Zavřel, popsal J. Zavřel, pův. znač. PJ 1; stavba; geologický vrt; anal. geolo.
LOK. Praha 1 - Malá Strana, Valdštejské nám. čp. 17/III, ppč. 108.
PIAN B/1; 1000 242; n.v. 191,33/180,33/182,43?; koor. 743843:42536.
LIT. hlášení J. Čiháková – J. Zavřel, čj. 2329/96/ARÚ; zpráva Babičová 1995; NZ - ; BZO Čiháková 1997x; PSH Čiháková – Zavřel 1998f; dále Hrdlička 2000c, obr. 1; 2000e, Abb. 258; Zavřel 2001h, 15.

SONDA 1990

- AKCE** 1995; PÚPP, př. č. akce 17/95/PÚPP, J. Čiháková – J. Zavřel, popsal J. Zavřel, pův. znač. PJ 4; stavba; geologický vrt; anal. geolo.
LOK. Praha 1 - Malá Strana, Valdštejské nám. čp. 17/III, ppč. 108.
PIAN B/1; 1000 242; n.v. 189,54/181,14/181,74; koor. 743848:42607.
LIT. hlášení J. Čiháková – J. Zavřel, čj. 2329/96/ARÚ; zpráva Babičová 1995; NZ - ; BZO Čiháková 1997x; PSH Čiháková – Zavřel 1998f; dále Zavřel 2001h, 15.

SONDA 1991

- AKCE** 1995; PÚPP, př. č. akce 17/95/PÚPP, J. Čiháková – J. Zavřel, popsal J. Zavřel, pův. znač. J 5; stavba; geologický vrt; anal. geolo.
LOK. Praha 1 - Malá Strana, Valdštejské nám. čp. 17/III, ppč. 108.
PIAN B/1; 1000 242; n.v. 191,37/179,37/184,67?; koor. 743856:42569.
LIT. hlášení J. Čiháková – J. Zavřel, čj. 2329/96/ARÚ; zpráva Babičová 1995; NZ - ; BZO Čiháková 1997x; PSH Čiháková – Zavřel 1998f; dále Hrdlička 2000c, obr. 1; 2000e, Abb. 258.

SONDA 1992

- AKCE** 1995; PÚPP, př. č. akce 17/95/PÚPP, J. Čiháková – J. Zavřel, popsal J. Zavřel, pův. znač. J 2; stavba; geologický vrt; anal. geolo.
LOK. Praha 1 - Malá Strana, Valdštejské nám. ppč. 113.
PIAN B/1; 1000 242; n.v. 192,46/177,46/188,46; koor. 743894:42546.

LIT. *hlášení* J. Čiháková – J. Zavřel, čj. 2329/96/ARÚ; *zpráva* Babičová 1995; *NZ* - ; *BZO* Čiháková 1997x; *PSH* Čiháková – Zavřel 1998f.

SONDA 1993

AKCE 1995; PÚPP, *př. č. akce* 17/95/PÚPP, J. Čiháková – J. Zavřel, *popsal* J. Zavřel, *pův. znač.* J 3; stavba; geologický vrt; *anal.* geolo.

LOK. Praha 1 - Malá Strana, Valdštejnské nám. ppč. 1012.

PIAN B/1; 1000 242; *n.v.* 192,26/177,26/188,06; *koor.* 743897:42612.

LIT. *hlášení* J. Čiháková – J. Zavřel, čj. 2329/96/ARÚ; *zpráva* Babičová 1995; *NZ* - ; *BZO* Čiháková 1997x; *PSH* Čiháková – Zavřel 1998f.

SONDA 1994

AKCE 1995; PÚPP, *př. č. akce* 14/95/PÚPP, J. Zavřel, *pův. znač.* sonda I; obdělávání půdy; sondáž.

LOK. Praha 1 - Malá Strana, Seminářská zahrada čp. 393/III, ppč. 922.

PIAN B/1; 1000 267; *n.v.* 268,40/266,00/267,30; *koor.* 744458:43178.

LIT. *hlášení* J. Zavřel, čj. 2354/96/ARÚ; *zpráva* - ; *NZ* - ; *BZO* Zavřel 1997h; *PSH* Zavřel 1997b.

SONDA 1995

AKCE 1995; PÚPP, *př. č. akce* 14/95/PÚPP, J. Zavřel, *pův. znač.* sonda II; obdělávání půdy; sondáž.

LOK. Praha 1 - Malá Strana, Seminářská zahrada čp. 393/III, ppč. 922.

PIAN B/1; 1000 267; *n.v.* 268,20/265,80/266,50; *koor.* 744457:43191.

LIT. *hlášení* J. Zavřel, čj. 2354/96/ARÚ; *zpráva* - ; *NZ* - ; *BZO* Zavřel 1997h; *PSH* Zavřel 1997b.

SONDA 1996

AKCE 1995; PÚPP, *př. č. akce* 14/95/PÚPP, J. Zavřel, *pův. znač.* sonda III; obdělávání půdy; sondáž.

LOK. Praha 1 - Malá Strana, Seminářská zahrada čp. 393/III, ppč. 922.

PIAN B/1; 1000 267; *n.v.* 268,10/265,60/nedosaženo; *koor.* 744457:43206.

LIT. *hlášení* J. Zavřel, čj. 2354/96/ARÚ; *zpráva* - ; *NZ* - ; *BZO* Zavřel 1997h; *PSH* Zavřel 1997b.

SONDA 1997

AKCE 1995; PÚPP, *př. č. akce* 14/95/PÚPP, J. Zavřel, *pův. znač.* sonda IV; obdělávání půdy; sondáž.

LOK. Praha 1 - Malá Strana, Seminářská zahrada čp. 393/III, ppč. 922.

PIAN B/1; 1000 267; *n.v.* 269,65/268,10/268,90; *koor.* 744477:43178.

LIT. *hlášení* J. Zavřel, čj. 2354/96/ARÚ; *zpráva* - ; *NZ* - ; *BZO* Zavřel 1997h; *PSH* Zavřel 1997b.

SONDA 1998

AKCE 1995; PÚPP, *př. č. akce* 19/95/PÚPP, J. Čiháková, *pův. znač.* sonda 1; stavba; sondáž.

LOK. Praha 1 - Malá Strana, Na Kampě čp. 497/III, ppč. 763.

PIAN B/1; 1000 268; *n.v.* 188,50/184,60/nedosaženo; *koor.* 743754:43042.

LIT. *hlášení* J. Čiháková, čj. 2340/96/ARÚ; *zpráva* - ; *NZ* - ; *BZO* Čiháková 1997d; *PSH* Čiháková 1998i; *dále* Havrda 2006d.

SONDA 1999

AKCE 1995; PÚPP, *př. č. akce* 32/95/PÚPP, J. Podliska, *pův. znač.* řez 1; stavba; vertikální řez.

LOK. Praha 1 - Smíchov, Elišky Peškové (před čp. 197/XVI) ppč. 91.

PIAN B/1; 1000 295; *n.v.* 193,50/190,10/190,80?; *koor.* 744102:43938.

LIT. *hlášení* - ; *zpráva* - ; *NZ* - ; *BZO* - ; *PSH* Podliska 1998d.

SONDA 2000

AKCE 1995; PÚPP, *př. č. akce* 20/95/PÚPP, J. Čiháková, *pův. znač.* sonda I; inženýrské sítě; vertikální řez; *anal.* palyn/pabot/geolo.

LOK. Praha 1 - Malá Strana, Malostranské nám. ppč. 993.

PIAN P/1; 1000 242; *n.v.* -/-/nedosaženo; *koor.* 743996:42756 743987:42757 743989:42766 743997:42766.

LIT. *hlášení* J. Čiháková – J. Zavřel, čj. 2328/96/ARÚ; *zpráva* - ; *NZ* - ; *BZO* Čiháková 1997t; *PSH* Čiháková – Zavřel 1998c.

SONDA 2001

AKCE 1995; PÚPP, *př. č. akce* 20/95/PÚPP, J. Čiháková, *pův. znač.* sonda II, řez 1; inženýrské sítě; vertikální řez; *anal.* palyn/pabot/geolo.

LOK. Praha 1 - Malá Strana, Malostranské nám. ppč. 993.

PIAN L/1; 1000 242; *n.v.* 195,60/193,40/nedosaženo; *koor.* 743996:42785 744002:42799.

LIT. *hlášení* J. Čiháková – J. Zavřel, čj. 2328/96/ARÚ; *zpráva* - ; *NZ* - ; *BZO* Čiháková 1997t; *PSH* Čiháková – Zavřel 1998c.

SONDA 2002

- AKCE** 1995; PÚPP, *př. č. akce* 20/95/PÚPP, J. Čiháková, *pův. znač.* sonda II, řez 2; inženýrské sítě; vertikální řez; *anal.* palyň/pabot/geolo.
- LOK.** Praha 1 - Malá Strana, Malostranské nám. ppč. 993.
- PIAN** B/1; 1000 242; *n.v.* 195,00/192,40/192,48; *koor.* 743989:42769.
- LIT.** *hlášení* J. Čiháková – J. Zavřel, čj. 2328/96/ARÚ; *zpráva* - ; NZ - ; BZO Čiháková 1997t; *PSH* Čiháková – Zavřel 1998c.

SONDA 2003

- AKCE** 1995; PÚPP, *př. č. akce* 20/95/PÚPP, J. Čiháková, *popsal* J. Zavřel, *pův. znač.* sonda II, řez 3; inženýrské sítě; vertikální řez; *anal.* palyň/pabot/geolo.
- LOK.** Praha 1 - Malá Strana, Malostranské nám. ppč. 993.
- PIAN** B/1; 1000 242; *n.v.* 194,87/191,87/192,46; *koor.* 743982:42753.
- LIT.** *hlášení* J. Čiháková – J. Zavřel, čj. 2328/96/ARÚ; *zpráva* - ; NZ - ; BZO Čiháková 1997t; *PSH* Čiháková – Zavřel 1998c.

SONDA 2004

- AKCE** 1995; PÚPP, *př. č. akce* 20/95/PÚPP, J. Čiháková, *popsal* J. Zavřel, *pův. znač.* sonda II, řez 21; inženýrské sítě; vertikální řez; *anal.* palyň/pabot/geolo.
- LOK.** Praha 1 - Malá Strana, Malostranské nám. ppč. 993.
- PIAN** L/1; 1000 242; *n.v.* 194,60/191,76/192,80; *koor.* 743979:42746 743981:42750.
- LIT.** *hlášení* J. Čiháková – J. Zavřel, čj. 2328/96/ARÚ; *zpráva* - ; NZ - ; BZO Čiháková 1997t; *PSH* Čiháková – Zavřel 1998c.

SONDA 2005

- AKCE** 1995; PÚPP, *př. č. akce* 20/95/PÚPP, J. Čiháková, *popsal* J. Zavřel, *pův. znač.* sonda II, řez 23; inženýrské sítě; vertikální řez; *anal.* palyň/pabot/geolo.
- LOK.** Praha 1 - Malá Strana, Malostranské nám. ppč. 993.
- PIAN** L/1; 1000 242; *n.v.* 194,54/191,70/192,80; *koor.* 743977:42740 743979:42744.
- LIT.** *hlášení* J. Čiháková – J. Zavřel, čj. 2328/96/ARÚ; *zpráva* - ; NZ - ; BZO Čiháková 1997t; *PSH* Čiháková – Zavřel 1998c.

SONDA 2006

- AKCE** 1995; PÚPP, *př. č. akce* 20/95/PÚPP, J. Čiháková, *pův. znač.* sonda III, řez 4; inženýrské sítě; vertikální řez; *anal.* palyň/pabot/geolo.
- LOK.** Praha 1 - Malá Strana, Malostranské nám. ppč. 993.
- PIAN** B/1; 1000 242; *n.v.* 195,76/194,64/nedosaženo; *koor.* 743999:42773.
- LIT.** *hlášení* J. Čiháková – J. Zavřel, čj. 2328/96/ARÚ; *zpráva* - ; NZ - ; BZO Čiháková 1997t; *PSH* Čiháková – Zavřel 1998c.

SONDA 2007

- AKCE** 1995; PÚPP, *př. č. akce* 20/95/PÚPP, J. Čiháková, *pův. znač.* sonda IV, řezy 5–8, 10–11; inženýrské sítě; vertikální řez; *anal.* palyň/pabot/geolo.
- LOK.** Praha 1 - Malá Strana, Letenská ul. ppč. 1031.
- PIAN** P/1; 1000 242; *n.v.* 193,00/188,76/188,80; *koor.* 743923:42740 743919:42741 743920:42744 743924:42743.
- LIT.** *hlášení* J. Čiháková – J. Zavřel, čj. 2330/96/ARÚ; *zpráva* - ; NZ - ; BZO Čiháková 1997w; *PSH* Čiháková – Zavřel 1998b.

SONDA 2008

- AKCE** 1995; PÚPP, *př. č. akce* 20/95/PÚPP, J. Čiháková, *pův. znač.* sonda IV, řez 9; inženýrské sítě; vertikální řez; *anal.* palyň/pabot/geolo.
- LOK.** Praha 1 - Malá Strana, Letenská ul. ppč. 1031.
- PIAN** L/1; 1000 242; *n.v.* 192,80/190,15/nedosaženo; *koor.* 743919:42742 743915:42743.
- LIT.** *hlášení* J. Čiháková – J. Zavřel, čj. 2330/96/ARÚ; *zpráva* - ; NZ - ; BZO Čiháková 1997w; *PSH* Čiháková – Zavřel 1998b.

SONDA 2009

- AKCE** 1995; PÚPP, *př. č. akce* 20/95/PÚPP, J. Čiháková, *popsal* J. Havrda, *pův. znač.* sonda IV, řez 13; inženýrské sítě; vertikální řez; *anal.* palyň/pabot/geolo.
- LOK.** Praha 1 - Malá Strana, Josefská ul. ppč. 1033.
- PIAN** B/1; 1000 242; *n.v.* 192,90/189,20/189,60; *koor.* 743911:42746.
- LIT.** *hlášení* J. Čiháková – J. Zavřel, čj. 2330/96/ARÚ; *zpráva* - ; NZ - ; BZO Čiháková 1997w; *PSH* Čiháková – Zavřel 1998b.

SONDA 2010

- AKCE** 1995; PÚPP, *př. č. akce 20/95/PÚPP*, J. Čiháková, *popsal* J. Zavřel, *pův. znač.* sonda V; inženýrské sítě; vertikální řez; *anal.* palyn/pabot/geolo.
- LOK.** Praha 1 - Malá Strana, Letenská ul. ppč. 1031.
- PIAN** L/1; 1000 242; *n.v.* 194,00–192,90/190,70/191,06–189,90; *koor.* 743958:42737 743925:42741.
- LIT.** *hlášení* J. Čiháková – J. Zavřel, čj. 2330/96/ARÚ; *zpráva* - ; NZ - ; BZO Čiháková 1997w; *PSH* Čiháková – Zavřel 1998b.

SONDA 2011

- AKCE** 1995; PÚPP, *př. č. akce 20/95/PÚPP*, J. Čiháková, *popsal* J. Havrda, *pův. znač.* sonda XII, řez 26–28; inženýrské sítě; vertikální řez; *anal.* palyn/pabot/geolo.
- LOK.** Praha 1 - Malá Strana, Malostranské nám. ppč. 993.
- PIAN** B/1; 1000 242; *n.v.* 196,10/191,40/192,50; *koor.* 744019:42818.
- LIT.** *hlášení* J. Čiháková – J. Zavřel, čj. 2328/96/ARÚ; *zpráva* - ; NZ - ; BZO Čiháková 1997t; *PSH* Čiháková – Zavřel 1998c.

SONDA 2012

- AKCE** 1995; PÚPP, *př. č. akce 20/95/PÚPP*, J. Čiháková, *pův. znač.* sonda VI, řez 14; inženýrské sítě; vertikální řez; *anal.* palyn/pabot/geolo.
- LOK.** Praha 1 - Malá Strana, Malostranské nám. ppč. 993.
- PIAN** L/1; 1000 242; *n.v.* 196,20/194,10/nedosaženo; *koor.* 744013:42815 744019:42814.
- LIT.** *hlášení* J. Čiháková – J. Zavřel, čj. 2328/96/ARÚ; *zpráva* - ; NZ - ; BZO Čiháková 1997t; *PSH* Čiháková – Zavřel 1998c.

SONDA 2013

- AKCE** 1995; PÚPP, *př. č. akce 20/95/PÚPP*, J. Čiháková, *pův. znač.* sonda VI, řez 15–16; inženýrské sítě; vertikální řez; *anal.* palyn/pabot/geolo.
- LOK.** Praha 1 - Malá Strana, Malostranské nám. ppč. 993.
- PIAN** L/1; 1000 242; *n.v.* 196,50/194,10/194,30; *koor.* 744028:42813 744032:42812.
- LIT.** *hlášení* J. Čiháková – J. Zavřel, čj. 2328/96/ARÚ; *zpráva* - ; NZ - ; BZO Čiháková 1997t; *PSH* Čiháková – Zavřel 1998c.

SONDA 2014

- AKCE** 1995; PÚPP, *př. č. akce 20/95/PÚPP*, J. Čiháková, *pův. znač.* sonda VII, řez 17a; inženýrské sítě; vertikální řez.
- LOK.** Praha 1 - Malá Strana, Malostranské nám. ppč. 993 (Karmelitská ul. ppč. 1050).
- PIAN** L/1; 1000 242; *n.v.* 196,60/193,60/193,30–192,7?; *koor.* 744035:42815 744041:42831.
- LIT.** *hlášení* J. Čiháková – J. Zavřel, čj. 2327/96/ARÚ; *zpráva* - ; NZ - ; BZO Čiháková 1997s; *PSH* Čiháková – Zavřel 1998a; *dále* Čiháková 2001a; Podliska – Havrda – Kovář 2003, 49, obr. 14:8.

SONDA 2015

- AKCE** 1995; PÚPP, *př. č. akce 20/95/PÚPP*, J. Čiháková, *pův. znač.* sonda VII, řez 17b; inženýrské sítě; vertikální řez.
- LOK.** Praha 1 - Malá Strana, Karmelitská ul. ppč. 1050.
- PIAN** L/1; 1000 242; *n.v.* 196,35–195,20/193,40/192,80–192,50; *koor.* 744044:42841 744054:42868.
- LIT.** *hlášení* J. Čiháková – J. Zavřel, čj. 2327/96/ARÚ; *zpráva* - ; NZ - ; BZO Čiháková 1997s; *PSH* Čiháková – Zavřel 1998a; *dále* Čiháková 2001a; Podliska – Havrda – Kovář 2003, 49, obr. 14:8.

SONDA 2016

- AKCE** 1995; PÚPP, *př. č. akce 20/95/PÚPP*, J. Čiháková, *pův. znač.* sonda VIII, řez 18; inženýrské sítě; vertikální řez; *anal.* palyn/pabot/geolo.
- LOK.** Praha 1 - Malá Strana, Malostranské nám. ppč. 993.
- PIAN** L/1; 1000 242; *n.v.* 195,20–194,30/192,70/192,66–192,10; *koor.* 743970:42739 743990:42822.
- LIT.** *hlášení* J. Čiháková – J. Zavřel, čj. 2328/96/ARÚ; *zpráva* - ; NZ - ; BZO Čiháková 1997t; *PSH* Čiháková – Zavřel 1998c.

SONDA 2017

- AKCE** 1995; PÚPP, *př. č. akce 20/95/PÚPP*, J. Čiháková, *pův. znač.* sonda IX; inženýrské sítě; vertikální řez; *anal.* palyn/pabot/geolo.
- LOK.** Praha 1 - Malá Strana, Malostranské nám. ppč. 993.
- PIAN** L/1; 1000 242; *n.v.* 194,80/190,90/193,00–192,80; *koor.* 743975:42734 743971:42735 743972:42737.
- LIT.** *hlášení* J. Čiháková – J. Zavřel, čj. 2328/96/ARÚ; *zpráva* - ; NZ - ; BZO Čiháková 1997t; *PSH* Čiháková – Zavřel 1998c.

SONDA 2018

- AKCE** 1995; PÚPP, *př. č. akce* 20/95/PÚPP, J. Čiháková, *popsal* J. Havrda, *pův. znač.* sonda X, řez 22; inženýrské sítě; vertikální řez.
LOK. Praha 1 - Malá Strana, Karmelitská ul. ppč. 1050.
PIAN L/1; *1000* 242; *n.v.* 197,00–195,50/193,90/nedosaženo; *koor.* 744045:42821 744061:42867.
LIT. *hlášení* J. Čiháková – J. Zavřel, čj. 2327/96/ARÚ; *zpráva* - ; NZ - ; BZO Čiháková 1997s; PSH Čiháková – Zavřel 1998a.

SONDA 2019

- AKCE** 1995; PÚPP, *př. č. akce* 20/95/PÚPP, J. Čiháková, *popsal* J. Zavřel, *pův. znač.* sonda X, řez 24; inženýrské sítě; vertikální řez.
LOK. Praha 1 - Malá Strana, Karmelitská ul. ppč. 1050.
PIAN L/1; *1000* 242; *n.v.* 195,80/194,30/nedosaženo; *koor.* 744060:42860 744059:42857.
LIT. *hlášení* J. Čiháková – J. Zavřel, čj. 2327/96/ARÚ; *zpráva* - ; NZ - ; BZO Čiháková 1997s; PSH Čiháková – Zavřel 1998a.

SONDA 2020

- AKCE** 1995; PÚPP, *př. č. akce* 20/95/PÚPP, J. Čiháková, *pův. znač.* sonda XI; inženýrské sítě; vertikální řez; *anal.* palyň/pabot/geolo.
LOK. Praha 1 - Malá Strana, Malostranské nám. ppč. 993.
PIAN L/1; *1000* 242; *n.v.* 195,30/193,80/nedosaženo; *koor.* 743996:42745 743990:42745.
LIT. *hlášení* J. Čiháková – J. Zavřel, čj. 2328/96/ARÚ; *zpráva* - ; NZ - ; BZO Čiháková 1997t; PSH Čiháková – Zavřel 1998c.

SONDA 2021

- AKCE** 1995; ARÚ, *př. č. akce* 153/94/ARÚ, J. Frolík, *pův. znač.* šachta VII; stavba; vertikální řez.
LOK. Praha 1 - Hradčany, Hradčanské nám. čp. 186/IV, ppč. 116.
PIAN B/1; *1000* 241; *n.v.* -/-/251,28; *koor.* 744480:42614.
LIT. *hlášení* J. Frolík, čj. 131/95/ARÚ; *zpráva* - ; NZ - ; BZO Frolík 1997g; PSH Frolík 1995c.

SONDA 2022

- AKCE** 1995; ARÚ, M. Tomášek, *pův. znač.* řez 1; inženýrské sítě; vertikální řez.
LOK. Praha 1 - Hradčany, Loretské nám. ppč. 742.
PIAN B/1; *1000* 241; *n.v.* 273,49/272,09/272,35?; *koor.* 744944:42647.
LIT. *hlášení* M. Tomášek, čj. 3106/95/ARÚ; *zpráva* Tomášek 1995c; NZ - ; BZO Tomášek 1998b; PSH Tomášek 1998a.

SONDA 2023

- AKCE** 1995; ARÚ, M. Tomášek, *pův. znač.* řez 2; inženýrské sítě; vertikální řez.
LOK. Praha 1 - Hradčany, Loretské nám. ppč. 742.
PIAN B/1; *1000* 241; *n.v.* 273,24/271,94/272,24?; *koor.* 744938:42645.
LIT. *hlášení* M. Tomášek, čj. 3106/95/ARÚ; *zpráva* Tomášek 1995c; NZ - ; BZO Tomášek 1998b; PSH Tomášek 1998a.

SONDA 2024

- AKCE** 1995; ARÚ, M. Tomášek, *pův. znač.* řez 3; inženýrské sítě; vertikální řez.
LOK. Praha 1 - Hradčany, Loretské nám. ppč. 742.
PIAN B/1; *1000* 241; *n.v.* 273,24/271,84/nedosaženo; *koor.* 744936:42644.
LIT. *hlášení* M. Tomášek, čj. 3106/95/ARÚ; *zpráva* Tomášek 1995c; NZ - ; BZO Tomášek 1998b; PSH Tomášek 1998a.

SONDA 2025

- AKCE** 1995; ARÚ, M. Tomášek, *pův. znač.* řez 4; inženýrské sítě; vertikální řez.
LOK. Praha 1 - Hradčany, Loretské nám. ppč. 742.
PIAN /1; *1000* 241; *n.v.* 272,80/271,50/nedosaženo; *koor.* 744917:42637 744915:42636.
LIT. *hlášení* M. Tomášek, čj. 3106/95/ARÚ; *zpráva* Tomášek 1995c; NZ - ; BZO Tomášek 1998b; PSH Tomášek 1998a.

SONDA 2026

- AKCE** 1995; ARÚ, M. Tomášek, *pův. znač.* řez 5; inženýrské sítě; vertikální řez.
LOK. Praha 1 - Hradčany, Loretské nám. ppč. 742.
PIAN L/1; *1000* 241; *n.v.* 272,69/271,11/271,63; *koor.* 744912:42636 744908:42634.
LIT. *hlášení* M. Tomášek, čj. 3106/95/ARÚ; *zpráva* Tomášek 1995c; NZ - ; BZO Tomášek 1998b; PSH Tomášek 1998a.

SONDA 2027

AKCE 1995; ARÚ, M. Tomášek, *pův. znač.* řez 6; inženýrské sítě; vertikální řez.
LOK. Praha 1 - Hradčany, Loretánské nám. ppč. 742.
PIAN L/1; 1000 241; *n.v.* 272,01/270,55/270,75; *koor.* 744900:42632 744897:42631.
LIT. *hlášení* M. Tomášek, čj. 3106/95/ARÚ; *zpráva* Tomášek 1995c; *NZ* - ; *BZO* Tomášek 1998b; *PSH* Tomášek 1998a.

SONDA 2028

AKCE 1995; ARÚ, M. Tomášek, *pův. znač.* řez 7; inženýrské sítě; vertikální řez.
LOK. Praha 1 - Hradčany, Loretánské nám. ppč. 742.
PIAN B/1; 1000 241; *n.v.* 272,45/271,05/271,25; *koor.* 744904:42633.
LIT. *hlášení* M. Tomášek, čj. 3106/95/ARÚ; *zpráva* Tomášek 1995c; *NZ* - ; *BZO* Tomášek 1998b; *PSH* Tomášek 1998a.

SONDA 2029

AKCE 1995; ARÚ, M. Tomášek, *pův. znač.* řez 8; inženýrské sítě; vertikální řez.
LOK. Praha 1 - Hradčany, Loretánské nám. ppč. 742.
PIAN B/1; 1000 241; *n.v.* 271,74/270,38/nedosaženo; *koor.* 744910:42626.
LIT. *hlášení* M. Tomášek, čj. 3106/95/ARÚ; *zpráva* Tomášek 1995c; *NZ* - ; *BZO* Tomášek 1998b; *PSH* Tomášek 1998a.

SONDA 2030

AKCE 1995; ARÚ, M. Tomášek, *pův. znač.* úsek C; inženýrské sítě; vertikální řez.
LOK. Praha 1 - Hradčany, Loretánské nám. ppč. 742.
PIAN B/1; 1000 241; *n.v.* 272,92/271,58/272,22; *koor.* 744925:42639.
LIT. *hlášení* M. Tomášek, čj. 3106/95/ARÚ; *zpráva* Tomášek 1995c; *NZ* - ; *BZO* Tomášek 1998b; *PSH* Tomášek 1998a.

SONDA 2031

AKCE 1995; ARÚ, J. Frolík, *pův. znač.* sonda 1A; stavba; sondáž.
LOK. Praha 1 - Hradčany, Hrad, Jiřská ul. čp. 2/IV, ppč. 13.
PIAN P/1; 1000 214; *n.v.* 248,06/246,36/nedosaženo; *koor.* 744074:42459 744070:42458 744071:42461 744066:42460 744066:42461 744072:42463.
LIT. *hlášení* - ; *zpráva* - ; *NZ* - ; *BZO* - ; *PSH* Frolík 1998b.

SONDA 2032

AKCE 1995–1996; ARÚ, J. Frolík, *pův. znač.* sonda 1B; stavba; sondáž.
LOK. Praha 1 - Hradčany, Hrad, Jiřská ul. čp. 2/IV, ppč. 13.
PIAN L/1; 1000 214; *n.v.* 248,21/245,90/-; *koor.* 744067:42459 744027:42443 744026:42445 744032:42458 744033:42448 744065:42461.
LIT. *hlášení* - ; *zpráva* Frolík 1996b; *NZ* - ; *BZO* - ; *PSH* Frolík 1998b.

SONDA 2033

AKCE 1995; ARÚ, J. Frolík, *pův. znač.* sonda 1C; stavba; sondáž.
LOK. Praha 1 - Hradčany, Hrad, Jiřská ul. čp. 2/IV, ppč. 13.
PIAN L/1; 1000 214; *n.v.* 248,22/246,57/246,95–247,76; *koor.* 744040:42425 744038:42425 744030:42444 744032:42445.
LIT. *hlášení* J. Frolík, čj. 5339/95/ARÚ; *zpráva* - ; *NZ* - ; *BZO* - ; *PSH* Frolík 1998b.

SONDA 2034

AKCE 1995; ARÚ, J. Frolík, *pův. znač.* sonda 1D; stavba; sondáž.
LOK. Praha 1 - Hradčany, Hrad, Jiřská ul. čp. 2/IV, ppč. 13.
PIAN P/1; 1000 214; *n.v.* 247,22/-/246,92–246,32; *koor.* 744037:42425 744034:42423 744032:42428 744035:42429.
LIT. *hlášení* J. Frolík, čj. 5339/95/ARÚ; *zpráva* - ; *NZ* - ; *BZO* - ; *PSH* Frolík 1998b.

SONDA 2035

AKCE 1995; ARÚ, J. Frolík, *pův. znač.* sonda 2A; stavba; sondáž.
LOK. Praha 1 - Hradčany, Hrad, Jiřská ul. čp. 2/IV, ppč. 13.
PIAN L/1; 1000 214; *n.v.* 248,18/246,68/247,98–246,75; *koor.* 744036:42422 744006:42408 744004:42410 743985:42403.
LIT. *hlášení* J. Frolík, čj. 5339/95/ARÚ; *zpráva* - ; *NZ* - ; *BZO* - ; *PSH* Frolík 1998b.

SONDA 2036

AKCE 1995; ARÚ, J. Frolík, *pův. znač.* sonda 3E1; stavba; sondáž.

LOK. Praha 1 - Hradčany, Hrad, Jiřská ul. čp. 2/IV, ppč. 13.
PIAN P/1; 1000 214; n.v. 242,00/-/241,35; koor. 743968:42394 743967:42393 743965:42401 743967:42401.
LIT. hlášení J. Frolík, čj. 5339/95/ARÚ; zpráva - ; NZ - ; BZO - ; PSH Frolík 1998b.

SONDA 2037

AKCE 1995; ARÚ, J. Frolík, *pův. znač.* sonda 3E2; stavba; sondáž.
LOK. Praha 1 - Hradčany, Hrad, Jiřská ul. čp. 2/IV, ppč. 13.
PIAN P/1; 1000 214; n.v. 242,00/-/241,35; koor. 743964:42391 743962:42390 743960:42392 743959:42394 743965:42395 743967:42393.
LIT. hlášení J. Frolík, čj. 5339/95/ARÚ; zpráva - ; NZ - ; BZO - ; PSH Frolík 1998b.

SONDA 2038

AKCE 1995; ARÚ, *př. č. akce* 12/95/ARÚ, J. Frolík, *popsal* I. Herichová, *pův. znač.* sonda S1; stavba; sondáž.
LOK. Praha 1 - Hradčany, Loretské nám. čp. 99/IV, ppč. 414.
PIAN B/1; 1000 213; n.v. 264,95/-/263,80–263,57; koor. 744890:42452.
LIT. hlášení I. Herichová, čj. 241/96/ARÚ; zpráva Herichová 1995a; NZ - ; BZO Herichová 1998b; PSH - ; dále Lutovský – Smejtek a kol. 2005, 916; Tomková 2000a, 13.

SONDA 2039

AKCE 1995; ARÚ, *př. č. akce* 12/95/ARÚ, J. Frolík, *popsal* I. Herichová, *pův. znač.* sonda S2 A; stavba; vertikální řez.
LOK. Praha 1 - Hradčany, Loretské nám. čp. 99/IV, ppč. 414.
PIAN L/1; 1000 213; n.v. 265,07/264,17/nedosaženo; koor. 744894:42435 744895:42439.
LIT. hlášení I. Herichová, čj. 241/96/ARÚ; zpráva Herichová 1995a; NZ - ; BZO Herichová 1998b; PSH - .

SONDA 2040

AKCE 1995; ARÚ, *př. č. akce* 12/95/ARÚ, J. Frolík, *popsal* I. Herichová, *pův. znač.* sonda S3-1; stavba; vertikální řez.
LOK. Praha 1 - Hradčany, Loretské nám. čp. 99/IV, ppč. 415.
PIAN B/1; 1000 213; n.v. 266,51/265,45/nedosaženo; koor. 744902:42474.
LIT. hlášení I. Herichová, čj. 241/96/ARÚ; zpráva Herichová 1995a; NZ - ; BZO Herichová 1998b; PSH - .

SONDA 2041

AKCE 1995; PÚPP, *př. č. akce* 18/95/PÚPP, M. Omelka, *popsal* M. Čížek, M. Růžička, *pův. znač.* sonda I; stavba; sondáž.
LOK. Praha 1 - Malá Strana, Mostecká ul. čp. 47/III, ppč. 190.
PIAN B/1; 1000 242; n.v. 192,72/191,08/nedosaženo; koor. 743858:42833 743858:42836.
LIT. hlášení M. Omelka, čj. 2353/96/ARÚ; zpráva - ; NZ - ; BZO Omelka 1997b; PSH Omelka 1998a.

SONDA 2042

AKCE 1995; PÚPP, *př. č. akce* 18/95/PÚPP, M. Omelka, *pův. znač.* sonda II; stavba; sondáž.
LOK. Praha 1 - Malá Strana, Mostecká ul. čp. 47/III, ppč. 190.
PIAN B/1; 1000 242; n.v. 187,78/186,50/nedosaženo; koor. 743884:42839 743880:42840.
LIT. hlášení M. Omelka, čj. 2353/96/ARÚ; zpráva - ; NZ - ; BZO Omelka 1997b; PSH Omelka 1998a.

SONDA 2043

AKCE 1995; PÚPP, *př. č. akce* 18/95/PÚPP, M. Omelka, *pův. znač.* sonda III; stavba; sondáž.
LOK. Praha 1 - Malá Strana, Mostecká ul. čp. 47/III, ppč. 190.
PIAN L/1; 1000 242; n.v. 192,80/191,08/nedosaženo; koor. 743877:42833 743870:42832.
LIT. hlášení M. Omelka, čj. 2353/96/ARÚ; zpráva - ; NZ - ; BZO Omelka 1997b; PSH Omelka 1998a.

SONDA 2044

AKCE 1995; PÚPP, *př. č. akce* 35/95/PÚPP, J. Podliska, *pův. znač.* řez 1; inženýrské sítě; vertikální řez.
LOK. Praha 1 - Malá Strana, Jánský vršek čp. 311/III, ppč. 39.
PIAN B/1; 1000 241; n.v. 212,40/-/211,30; koor. 744381:42748.
LIT. hlášení J. Podliska, čj. 2334/96/ARÚ; zpráva - ; NZ - ; BZO Podliska 1997a; PSH Podliska 1998a.

SONDA 2045

AKCE 1995; PÚPP, *př. č. akce* 35/95/PÚPP, J. Podliska, *pův. znač.* řez 2; inženýrské sítě; vertikální řez.
LOK. Praha 1 - Malá Strana, Jánský vršek čp. 311/III, ppč. 39.
PIAN B/1; 1000 241; n.v. 212,40/-/211,10; koor. 744385:42747.
LIT. hlášení J. Podliska, čj. 2334/96/ARÚ; zpráva - ; NZ - ; BZO Podliska 1997a; PSH Podliska 1998a.

SONDA 2046

AKCE 1995; PÚPP, *př. č. akce* 35/95/PÚPP, J. Podliska, *pův. znač.* řez 3; inženýrské sítě; vertikální řez.

LOK. Praha 1 - Malá Strana, Jánský vršek čp. 311/III, ppč. 39.
PIAN L/1; 1000 241; n.v. 212,40/-/211,26; koor. 744393:42747 744388:42747.
LIT. hlášení J. Podliska, čj. 2334/96/ARÚ; zpráva - ; NZ - ; BZO Podliska 1997a; PSH Podliska 1998a.

SONDA 2047

AKCE 1995; PÚPP, př. č. akce 37/95/PÚPP, J. Havrda, pův. znač. sonda; stavba; sondáž.
LOK. Praha 1 - Malá Strana, Nerudova ul. čp. 250/III, ppč. 59.
PIAN B/1; 1000 242; n.v. 212,60/210,00/210,78; koor. 744302:42724.
LIT. hlášení J. Havrda, čj. 2348/96/ARÚ; zpráva - ; NZ Havrda 1996a; BZO Havrda 1997a; PSH Havrda 1998c.

SONDA 2048

AKCE 1994; ARÚ, J. Frolík; stavba; vertikální řez.
LOK. Praha 1 - Hradčany, Hrad, Jiřská ul. čp. 8/IV, ppč. 58.
PIAN P/1; 1000 214; n.v. -/-/-; koor. 743976:42377 743973:42376 743971:42383 743975:42383 743976:42380 743975:42379.
LIT. hlášení J. Frolík, čj. 129/95/ARÚ; zpráva Frolík 1994b; NZ - ; BZO Frolík 1997b; PSH - .

SONDA 2049

AKCE 1994; ARÚ, př. č. akce 143/94/ARÚ, K. Tomková; jiný podnět; orientační zjištění.
LOK. Praha 1 - Hradčany, Loretánská ul. čp. 173/IV, ppč. 137.
PIAN -/2; 1000 241; n.v. -/-/-; koor. 744628:42624.
LIT. hlášení K. Tomková, čj. 172/95/ARÚ; zpráva - ; NZ - ; BZO Tomková 1997b; PSH - ; dále Tomková 2000a, mapka na s. 13.

SONDA 2050

AKCE 1995; ARÚ, př. č. akce 13/95/ARÚ, I. Herichová, pův. znač. řez XIIb; stavba; vertikální řez.
LOK. Praha 1 - Hradčany, Hrad, III. nádvoří ppč. 1.
PIAN B/1; 1000 242; n.v. 255,70/254,94/nedosaženo; koor. 744242:42536.
LIT. hlášení I. Herichová, čj. 242/96/ARÚ; zpráva Herichová 1995b; NZ - ; BZO Herichová 1998a; PSH Boháčová 1998e.

SONDA 2051

AKCE 1995; ARÚ, př. č. akce 13/95/ARÚ, I. Herichová, pův. znač. řez XXXVI; stavba; vertikální řez.
LOK. Praha 1 - Hradčany, Hrad, III. nádvoří ppč. 1.
PIAN L/1; 1000 242; n.v. 256,50/254,92/nedosaženo; koor. 744247:42540 744243:42537.
LIT. hlášení I. Herichová, čj. 242/96/ARÚ; zpráva Herichová 1995b; NZ - ; BZO Herichová 1998a; PSH Boháčová 1998e.

SONDA 2052

AKCE 1995; ARÚ, př. č. akce 13/95/ARÚ, I. Herichová, pův. znač. řez XXXVII; stavba; vertikální řez.
LOK. Praha 1 - Hradčany, Hrad, III. nádvoří ppč. 1.
PIAN B/1; 1000 242; n.v. 255,55/254,40/nedosaženo; koor. 744235:42527.
LIT. hlášení I. Herichová, čj. 242/96/ARÚ; zpráva Herichová 1995b; NZ - ; BZO Herichová 1998a; PSH Boháčová 1998e.

SONDA 2053

AKCE 1995; ARÚ, př. č. akce 13/95/ARÚ, I. Herichová, pův. znač. řez XXXVIII; stavba; vertikální řez.
LOK. Praha 1 - Hradčany, Hrad, III. nádvoří ppč. 1.
PIAN L/1; 1000 242; n.v. 256,10/254,30/nedosaženo; koor. 744229:42521 744234:42524.
LIT. hlášení I. Herichová, čj. 242/96/ARÚ; zpráva Herichová 1995b; NZ - ; BZO Herichová 1998a; PSH Boháčová 1998e.

SONDA 2054

AKCE 1995; ARÚ, př. č. akce 13/95/ARÚ, I. Herichová, pův. znač. řez XXXIX; stavba; vertikální řez.
LOK. Praha 1 - Hradčany, Hrad, III. nádvoří ppč. 1.
PIAN B/1; 1000 242; n.v. 256,15/255,55/nedosaženo; koor. 744222:42515.
LIT. hlášení I. Herichová, čj. 242/96/ARÚ; zpráva Herichová 1995b; NZ - ; BZO Herichová 1998a; PSH Boháčová 1998e.

SONDA 2055

AKCE 1995; ARÚ, př. č. akce 13/95/ARÚ, I. Herichová, pův. znač. řez XL; stavba; vertikální řez.
LOK. Praha 1 - Hradčany, Hrad, III. nádvoří ppč. 1.
PIAN B/1; 1000 242; n.v. 256,40/255,00/nedosaženo; koor. 744239:42526.

LIT. *hlášení* I. Herichová, čj. 242/96/ARÚ; *zpráva* Herichová 1995b; *NZ* - ; *BZO* Herichová 1998a; *PSH* Boháčová 1998e.

SONDA 2056

AKCE 1995; ARÚ, *př. č. akce* 13/95/ARÚ, I. Herichová, *pův. znač.* řez XLI; stavba; vertikální řez.

LOK. Praha 1 - Hradčany, Hrad, III. nádvoří ppč. 1.

PIAN B/1; 1000 242; *n.v.* 256,15/255,00/nedosaženo; *koor.* 744222:42514.

LIT. *hlášení* I. Herichová, čj. 242/96/ARÚ; *zpráva* Herichová 1995b; *NZ* - ; *BZO* Herichová 1998a; *PSH* Boháčová 1998e.

SONDA 2057

AKCE 1995–1996; ARÚ, *př. č. akce* 13/95/ARÚ, J. Frolík, *pův. znač.* řez A–H; stavba; vertikální řez; lidské kosti.

LOK. Praha 1 - Hradčany, Hrad, křídlo mezi II. a IV. nádv. ppč. 1.

PIAN P/1; 1000 213; *n.v.* -/-/-; *koor.* 744390:42464 744377:42459 744375:42466 744388:42470.

LIT. *hlášení* - ; *zpráva* Frolík 1997h; Frolík – Kubková 1995; *NZ* - ; *BZO* Frolík 2001f; *PSH* Frolík – Kubková 1998; *dále* Frolík et al. 2000, 17–95.

SONDA 2058

AKCE 1995; ARÚ, *př. č. akce* 14/95/ARÚ, I. Herichová, *pův. znač.* sonda 1; stavba; vertikální řez.

LOK. Praha 1 - Hradčany, Hradčanské nám. čp. 56/IV, ppč. 94.

PIAN B/1; 1000 213; *n.v.* 258,97/255,97/nedosaženo; *koor.* 744439:42496.

LIT. *hlášení* I. Herichová, čj. 303/96/ARÚ; *zpráva* Herichová 1996c; *NZ* - ; *BZO* - ; *PSH* Herichová 1998d.

SONDA 2059

AKCE 1995; ARÚ, *př. č. akce* 14/95/ARÚ, I. Herichová, *pův. znač.* sonda 2, řez I; stavba; vertikální řez.

LOK. Praha 1 - Hradčany, Hradčanské nám. čp. 56/IV, ppč. 94.

PIAN B/1; 1000 241; *n.v.* -/-/-; *koor.* 744439:42501.

LIT. *hlášení* I. Herichová, čj. 303/96/ARÚ; *zpráva* Herichová 1996c; *NZ* - ; *BZO* - ; *PSH* Herichová 1998d.

SONDA 2060

AKCE 1995; ARÚ, *př. č. akce* 14/95/ARÚ, I. Herichová, *pův. znač.* sonda 3, řez II; stavba; vertikální řez.

LOK. Praha 1 - Hradčany, Hradčanské nám. čp. 56/IV, ppč. 94.

PIAN L/1; 1000 241; *n.v.* 258,95/-/256,91; *koor.* 744438:42516 744434:42515.

LIT. *hlášení* I. Herichová, čj. 303/96/ARÚ; *zpráva* Herichová 1996c; *NZ* - ; *BZO* - ; *PSH* Herichová 1998d; *dále* Tomková 2000a, 14.

SONDA 2061

AKCE 1995; ARÚ, I. Herichová, *pův. znač.* sonda 5, řez III; stavba; vertikální řez.

LOK. Praha 1 - Hradčany, Hradčanské nám. čp. 56/IV, ppč. 92.

PIAN B/1; 1000 213; *n.v.* 258,10/256,92/nedosaženo; *koor.* 744446:42479.

LIT. *hlášení* I. Herichová, čj. 303/96/ARÚ; *zpráva* Herichová 1996c; *NZ* - ; *BZO* - ; *PSH* Herichová 1998d.

SONDA 2062

AKCE 1996; PÚPP, *př. č. akce* 1/96/PÚPP, Z. Dragoun, *popsal* J. Vachuda, *pův. znač.* plocha; stavba; sondáž.

LOK. Praha 1 - Staré Město, Anenské nám. čp. 211/I, ppč. 171/1 (býv. Anenský klášter).

PIAN P/1; 1000 269; *n.v.* 190,20/187,00/188,00 (cca); *koor.* 743255:43223 743248:43223 743248:43228 743257:43227.

LIT. *hlášení* Z. Dragoun, čj. 1172/97/ARÚ; *zpráva* - ; *NZ* - ; *BZO* Dragoun, Z. 1998n; *PSH* Dragoun, Z. 1998a.

SONDA 2063

AKCE 1996; PÚPP, *př. č. akce* 30/96/PÚPP, J. Čiháková, *pův. znač.* řez 1; inženýrské sítě; *anal.* palyn/pabot.

LOK. Praha 1 - Malá Strana, Malostranské nám. čp. 2/III, ppč. 2.

PIAN B/1; 1000 242; *n.v.* 198,60/197,60/198,34; *koor.* 744099:42758.

LIT. *hlášení* J. Čiháková, čj. 1142/97/ARÚ; *zpráva* - ; *NZ* Čiháková 1997b; *BZO* Čiháková 1998c; *PSH* Čiháková 1998h.

SONDA 2064

AKCE 1996; PÚPP, *př. č. akce* 10/96/PÚPP, J. Čiháková, *pův. znač.* řez 1–4; stavba; sondáž; eneoli.

LOK. Praha 1 - Malá Strana, Malostranské nám. čp. 264/III, ppč. 14.

PIAN B/1; 1000 242; *n.v.* 195,46/194,50/195,14; *koor.* 744095:42842.

LIT. *hlášení* J. Čiháková, čj. 1138/97/ARÚ; *zpráva* - ; *NZ* Čiháková 1996c; *BZO* Čiháková 1998b; *PSH* Čiháková 1998ch.

SONDA 2065

- AKCE** 1996; PÚPP, př. č. akce 11/96/PÚPP, J. Čiháková, pův. znač. sonda I; inženýrské sítě; sondáž; anal. osteo.
- LOK.** Praha 1 - Malá Strana, Sněmovní ul. ppč. 1009.
- PIAN** P/1; 1000 242; n.v. 200,40/197,50/198,60–198,00; koor. 744046:42692 744038:42695 744038:42698 744047:42696.
- LIT.** hlášení J. Čiháková, čj. 1139/97/ARÚ; posudky Mlíkovský 2003; zpráva - ; NZ Čiháková 2003a; BZO Čiháková 1998e; PSH Čiháková 1998j; dále Čiháková 2003zh.

SONDA 2066

- AKCE** 1996; PÚPP, př. č. akce 11/96/PÚPP, J. Čiháková, pův. znač. sonda II; inženýrské sítě; sondáž.
- LOK.** Praha 1 - Malá Strana, Sněmovní ul. ppč. 1009.
- PIAN** B/1; 1000 242; n.v. 200,20/197,60/197,80–197,60; koor. 744044:42704.
- LIT.** hlášení J. Čiháková, čj. 1139/97/ARÚ; zpráva - ; NZ Čiháková 2003a; BZO Čiháková 1998e; PSH Čiháková 1998j; dále Čiháková 2003zh.

SONDA 2067

- AKCE** 1996; ARÚ, př. č. akce 21/96/ARÚ, L. Hrdlička, pův. znač. řez 1; stavba; vertikální řez.
- LOK.** Praha 1 - Staré Město, Dlouhá tř. čp. 622/I, ppč. 746.
- PIAN** B/1; 1000 244; n.v. -/-/-; koor. 742974:42881.
- LIT.** hlášení - ; zpráva - ; NZ - ; BZO - ; PSH - ; dále Hrdlička 2000d, obr. 3.

SONDA 2068

- AKCE** 1996; PÚPP, př. č. akce 6/96/PÚPP, J. Zavřel, popsal J. Havrda, pův. znač. řez č. 1; inženýrské sítě; vertikální řez.
- LOK.** Praha 1 - Hradčany, Úvoz ppč. 733.
- PIAN** B/1; 1000 241; n.v. -/-/-; koor. 744621:42664.
- LIT.** hlášení J. Zavřel, čj. 1146/97/ARÚ; zpráva - ; NZ - ; BZO Zavřel 1998e; PSH Zavřel 1998a.

SONDA 2069

- AKCE** 1996; PÚPP, př. č. akce 6/96/PÚPP, J. Zavřel, pův. znač. řez č. 2; inženýrské sítě; vertikální řez.
- LOK.** Praha 1 - Malá Strana, Úvoz (před čp. 104/IV) ppč. 733.
- PIAN** B/1; 1000 241; n.v. 242,50/239,44/241,43; koor. 744633:42667.
- LIT.** hlášení J. Zavřel, čj. 1146/97/ARÚ; zpráva - ; NZ - ; BZO Zavřel 1998e; PSH Zavřel 1998a.

SONDA 2070

- AKCE** 1996; PÚPP, př. č. akce 1/96/PÚPP, J. Čiháková; stavba; sondáž.
- LOK.** Praha 1 - Malá Strana, Josefská ul. čp. 42/III, ppč. 194.
- PIAN** B/1; 1000 242; n.v. 191,00/190,00/190,18; koor. 743932:42817.
- LIT.** hlášení - ; zpráva - ; NZ - ; BZO - ; PSH - .

SONDA 2071

- AKCE** 1996; PÚPP, př. č. akce 7/96/PÚPP, Z. Dragoun, popsal M. Müller, pův. znač. řez 1; stavba; vertikální řez.
- LOK.** Praha 1 - Staré Město, Betlémské nám. čp. 258/I, ppč. 213.
- PIAN** B/1; 1000 269; n.v. 186,90/186,07/186,77; koor. 743150:43368.
- LIT.** hlášení Z. Dragoun, čj. 1166/97/ARÚ; zpráva - ; NZ - ; BZO Dragoun, Z. 1998n; PSH Dragoun, Z. 1998b.

SONDA 2072

- AKCE** 1996; PÚPP, př. č. akce 7/96/PÚPP, Z. Dragoun, popsal M. Müller, pův. znač. řez 2; stavba; vertikální řez.
- LOK.** Praha 1 - Staré Město, Betlémské nám. čp. 258/I, ppč. 213.
- PIAN** B/1; 1000 269; n.v. 187,27/186,61/186,99; koor. 743155:43366.
- LIT.** hlášení Z. Dragoun, čj. 1166/97/ARÚ; zpráva - ; NZ - ; BZO Dragoun, Z. 1998n; PSH Dragoun, Z. 1998b.

SONDA 2073

- AKCE** 1996; PÚPP, př. č. akce 8/96/PÚPP, M. Wallisová, pův. znač. řez 1; inženýrské sítě; vertikální řez.
- LOK.** Praha 1 - Staré Město, Týnský dvůr čp. 640/I, ppč. 637.
- PIAN** B/1; 1000 270; n.v. -/-/191,05; koor. 742658:43001.
- LIT.** hlášení M. Wallisová, čj. 1159/97/ARÚ; zpráva - ; NZ - ; BZO Wallisová 1998k; PSH Wallisová 1998a; dále Hrdlička 2000d, obr. 3; 2005b.

SONDA 2074

- AKCE** 1996; PÚPP, *př. č. akce 8/96/PÚPP*, M. Wallisová, *pův. znač.* řez 2 + 3; stavba; vertikální řez.
LOK. Praha 1 - Staré Město, Týnský dvůr čp. 640/I, ppč. 637.
PIAN B/1; 1000 244; *n.v. -/1,10 m/nedosaženo; koor. 742652:42980.*
LIT. *hlášení* M. Wallisová, čj. 1159/97/ARÚ; *zpráva - ; NZ - ; BZO Wallisová 1998k; PSH Wallisová 1998a; dále Hrdlička 2000d, obr. 3; 2005b.*

SONDA 2075

- AKCE** 1996; PÚPP, *př. č. akce 21/96/PÚPP*, Z. Dragoun, *pův. znač.* výtahová šachta; stavba; vertikální řez.
LOK. Praha 1 - Staré Město, Týnský dvůr čp. 641/I, ppč. 638.
PIAN B/1; 1000 244; *n.v. -/188,45/189,90; koor. 742631:42997.*
LIT. *hlášení* Z. Dragoun, čj. 1174/97/ARÚ; *zpráva - ; NZ - ; BZO Dragoun, Z. 1998s; PSH Dragoun, Z. 1998m; dále Hrdlička 2000d, obr. 3; 2005b.*

SONDA 2076

- AKCE** 1996; PÚPP, *př. č. akce 20/96/PÚPP*, J. Havrda, *pův. znač.* sonda 1; stavba; vertikální řez.
LOK. Praha 1 - Malá Strana, Nosticova ul. čp. 463/III, ppč. 289.
PIAN P/1; 1000 268; *n.v. 187,78/186,66/187,52; koor. 743925:43212 743921:43213 743921:43214 743925:43214.*
LIT. *hlášení* J. Havrda, čj. 1153/97/ARÚ; *zpráva - ; NZ Havrda 1996b; BZO Havrda 1998k; PSH Havrda 1998d.*

SONDA 2077

- AKCE** 1996; PÚPP, *př. č. akce 20/96/PÚPP*, J. Havrda, *pův. znač.* sonda 2; stavba; vertikální řez.
LOK. Praha 1 - Malá Strana, Nosticova ul. čp. 463/III, ppč. 289.
PIAN B/1; 1000 268; *n.v. 190,35/188,63/nedosaženo; koor. 743930:43204.*
LIT. *hlášení* J. Havrda, čj. 1153/97/ARÚ; *zpráva - ; NZ Havrda 1996b; BZO Havrda 1998k; PSH Havrda 1998d.*

SONDA 2078

- AKCE** 1996; PÚPP, *př. č. akce 12/96/PÚPP*, M. Tryml – R. Tvrdík, *popsal R. Tvrdík, pův. znač.* řez 1; stavba; vertikální řez.
LOK. Praha 1 - Nové Město, Vodičkova ul. čp. 685/II, ppč. 2011.
PIAN L/1; 1000 297; *n.v. 199,40/197,60/nedosaženo; koor. 742773:43918 742758:43913.*
LIT. *hlášení* J. Havrda, čj. 1153/97/ARÚ; *zpráva - ; NZ Tvrdík 1996a; BZO Tvrdík 1998g; PSH Tvrdík 1998a.*

SONDA 2079

- AKCE** 1996; PÚPP, *př. č. akce 12/96/PÚPP*, M. Tryml – R. Tvrdík, *popsal R. Tvrdík, pův. znač.* řez 2; stavba; vertikální řez.
LOK. Praha 1 - Nové Město, Vodičkova ul. čp. 685/II, ppč. 2011.
PIAN L/1; 1000 297; *n.v. 199,40/197,60/nedosaženo; koor. 742766:43924 742755:43918.*
LIT. *hlášení* R. Tvrdík, čj. 1145/97/ARÚ; *zpráva - ; NZ Tvrdík 1996a; BZO Tvrdík 1998g; PSH Tvrdík 1998a.*

SONDA 2080

- AKCE** 1996; PÚPP, *př. č. akce 12/96/PÚPP*, M. Tryml – R. Tvrdík, *popsal R. Tvrdík, pův. znač.* řez 3; stavba; vertikální řez.
LOK. Praha 1 - Nové Město, Vodičkova ul. čp. 683/II, ppč. 2010.
PIAN L/1; 1000 297; *n.v. 199,40/197,40/nedosaženo; koor. 742777:43909 742763:43902.*
LIT. *hlášení* R. Tvrdík, čj. 1145/97/ARÚ; *zpráva - ; NZ Tvrdík 1996a; BZO Tvrdík 1998g; PSH Tvrdík 1998a.*

SONDA 2081

- AKCE** 1996; PÚPP, *př. č. akce 12/96/PÚPP*, M. Tryml – R. Tvrdík, *popsal R. Tvrdík, pův. znač.* řez 4; stavba; sondáž.
LOK. Praha 1 - Nové Město, Vodičkova ul. čp. 685/II, ppč. 2011.
PIAN L/1; 1000 297; *n.v. 199,40/197,00/196,38; koor. 742760:43909 742763:43902.*
LIT. *hlášení* R. Tvrdík, čj. 1145/97/ARÚ; *zpráva - ; NZ Tvrdík 1996a; BZO Tvrdík 1998g; PSH Tvrdík 1998a.*

SONDA 2082

- AKCE** 1996; PÚPP, *př. č. akce 13/96/PÚPP*, Z. Dragoun, *pův. znač.* řez 1; inženýrské sítě; vertikální řez.
LOK. Praha 1 - Staré Město, Týnský dvůr ppč. 1065.
PIAN B/1; 1000 244; *n.v. -/190,20; koor. 742608:42952.*
LIT. *hlášení* Z. Dragoun, čj. 1173/97/ARÚ; *zpráva - ; NZ - ; BZO Dragoun, Z. 1998t; PSH Dragoun, Z. 1998l; dále Hrdlička 2005b.*

SONDA 2083

- AKCE** 1996; PÚPP, *př. č. akce 13/96/PÚPP*, Z. Dragoun, *pův. znač. řez 2*; inženýrské sítě; vertikální řez.
LOK. Praha 1 - Staré Město, Týnský dvůr ppč. 1065.
PIAN B/1; 1000 244; *n.v. -/-/190,40*; *koor. 742608:42964*.
LIT. *hlášení* Z. Dragoun, čj. 1173/97/ARÚ; *zpráva - ; NZ - ; BZO* Dragoun, Z. 1998t; *PSH* Dragoun, Z. 1998l; *dále* Hrdlička 2005b.

SONDA 2084

- AKCE** 1996; PÚPP, *př. č. akce 13/96/PÚPP*, Z. Dragoun, *pův. znač. řez 3*; inženýrské sítě; vertikální řez.
LOK. Praha 1 - Staré Město, Týnský dvůr ppč. 1065.
PIAN B/1; 1000 244; *n.v. -/-/189,90–189,60*; *koor. 742605:42976*.
LIT. *hlášení* Z. Dragoun, čj. 1173/97/ARÚ; *zpráva - ; NZ - ; BZO* Dragoun, Z. 1998t; *PSH* Dragoun, Z. 1998l; *dále* Hrdlička 2005b.

SONDA 2085

- AKCE** 1996; PÚPP, *př. č. akce 14/96/PÚPP*, J. Zavřel – J. Čiháková, *popsal* J. Zavřel, *pův. znač. sonda I*; inženýrské sítě; sondáž; *anal. pabot/palyn*; *pravek*.
LOK. Praha 1 - Malá Strana, Malostranské nám. ppč. 993.
PIAN P/1; 1000 242; *n.v. 204,00/200,72/200,80*; *koor. 744150:42747 744145:42747 744145:42749 744150:42750*.
LIT. *hlášení* J. Čiháková, čj. 1140/97/ARÚ; *zpráva - ; NZ - ; BZO* Čiháková 1998k; *PSH* Čiháková – Zavřel 1998d.

SONDA 2086

- AKCE** 1996; PÚPP, *př. č. akce 14/96/PÚPP*, J. Zavřel – J. Čiháková, *pův. znač. sonda II*; inženýrské sítě; sondáž; *anal. pabot/palyn*; *pravek*.
LOK. Praha 1 - Malá Strana, Malostranské nám. ppč. 993.
PIAN P/1; 1000 242; *n.v. 203,20/198,70/199,30*; *koor. 744126:42748 744122:42748 744122:42751 744126:42751*.
LIT. *hlášení* J. Čiháková, čj. 1140/97/ARÚ; *zpráva - ; NZ - ; BZO* Čiháková 1998k; *PSH* Čiháková – Zavřel 1998d.

SONDA 2087

- AKCE** 1996; PÚPP, *př. č. akce 14/96/PÚPP*, J. Čiháková, *popsal* J. Zavřel, *pův. znač. sonda III–V*; inženýrské sítě; vertikální řez.
LOK. Praha 1 - Malá Strana, Malostranské nám. ppč. 993.
PIAN L/1; 1000 242; *n.v. 204,00–203,40/199,00/201,70–199,80*; *koor. 744145:42747 744126:42749 744126:42750 744145:42749*.
LIT. *hlášení* J. Čiháková, čj. 1140/97/ARÚ; *zpráva - ; NZ - ; BZO - ; PSH* Čiháková – Zavřel 1998d.

SONDA 2088

- AKCE** 1996; PÚPP, *př. č. akce 14/96/PÚPP*, J. Čiháková, *popsal* J. Zavřel, *pův. znač. sonda VI*; inženýrské sítě.
LOK. Praha 1 - Malá Strana, Malostranské nám. ppč. 993.
PIAN L/1; 1000 242; *n.v. 203,20/198,20/199,50*; *koor. 744118:42748 744110:42747 744110:42748 744117:42749*.
LIT. *hlášení* J. Čiháková, čj. 1140/97/ARÚ; *zpráva - ; NZ - ; BZO - ; PSH* Čiháková – Zavřel 1998d.

SONDA 2089

- AKCE** 1996; PÚPP, *př. č. akce 15/96/PÚPP*, Z. Dragoun, *popsal* M. Heintl, *pův. znač. šachta*; stavba; sondáž.
LOK. Praha 1 - Staré Město, Náprstkova ul. čp. 274/I, ppč. 235.
PIAN B/1; 1000 269; *n.v. 192,10/186,50/187,40*; *koor. 743316:43306*.
LIT. *hlášení* Z. Dragoun, čj. 1165/97/ARÚ; *zpráva - ; NZ - ; BZO* Dragoun, Z. 1998x; *PSH* Dragoun, Z. 1998h; *dále* Havrda – Podliska – Zavřel 2001, 104, obr. 3–4:40.

SONDA 2090

- AKCE** 1996; PÚPP, *př. č. akce 17/96/PÚPP*, M. Wallisová, *popsal* J. Podliska, *pův. znač. řez 1*; inženýrské sítě; vertikální řez.
LOK. Praha 1 - Nové Město, Voršilská ppč. 2397.
PIAN B/1; 1000 296; *n.v. 195,19/193,90/nedosaženo*; *koor. 743235:43661*.
LIT. *hlášení* M. Wallisová, čj. 1158/97/ARÚ; *zpráva - ; NZ - ; BZO* Wallisová 1998j; *PSH* Wallisová 1998e.

SONDA 2091

- AKCE** 1996; PÚPP, *př. č. akce 17/96/PÚPP*, M. Wallisová, *popsal* J. Vachuda, *pův. znač. řez 2*; inženýrské sítě; vertikální řez.

LOK. Praha 1 - Nové Město, Voršilská ppč. 2397.
PIAN B/1; 1000 296; n.v. 194,94/192,84/193,41; koor. 743229:43702.
LIT. hlášení M. Wallisová, čj. 1158/97/ARÚ; zpráva - ; NZ - ; BZO Wallisová 1998j; PSH Wallisová 1998e.

SONDA 2092

AKCE 1996; PÚPP, př. č. akce 17/96/PÚPP, M. Wallisová, pův. znač. řez 3; inženýrské sítě; vertikální řez.
LOK. Praha 1 - Nové Město, Ostrovní ppč. 2395.
PIAN B/1; 1000 296; n.v. 194,79/192,65/192,67; koor. 743206:43721.
LIT. hlášení M. Wallisová, čj. 1158/97/ARÚ; zpráva - ; NZ - ; BZO Wallisová 1998j; PSH Wallisová 1998e.

SONDA 2093

AKCE 1996; PÚPP, př. č. akce 17/96/PÚPP, M. Wallisová, pův. znač. řez 4; inženýrské sítě; vertikální řez.
LOK. Praha 1 - Nové Město, Ostrovní ppč. 2395.
PIAN L/1; 1000 296; n.v. 194,64/193,04/193,48; koor. 743243:43722 743235:43721.
LIT. hlášení M. Wallisová, čj. 1158/97/ARÚ; zpráva - ; NZ - ; BZO Wallisová 1998j; PSH Wallisová 1998e.

SONDA 2094

AKCE 1996; PÚPP, př. č. akce 18/96/PÚPP, M. Wallisová, popsal J. Vachuda, pův. znač. řez 1; inženýrské sítě; vertikální řez.
LOK. Praha 1 - Nové Město, Opatovická ppč. 2392.
PIAN B/1; 1000 296; n.v. 194,51/192,57/193,29; koor. 743302:43883.
LIT. hlášení M. Wallisová, čj. 1158/97/ARÚ; zpráva - ; NZ - ; BZO Wallisová 1998ch; PSH Wallisová 1998b.

SONDA 2095

AKCE 1996; PÚPP, př. č. akce 18/96/PÚPP, M. Wallisová, popsal J. Vachuda, pův. znač. řez 2; inženýrské sítě; vertikální řez.
LOK. Praha 1 - Nové Město, Opatovická ppč. 2392.
PIAN B/1; 1000 296; n.v. 194,61/192,97/193,35; koor. 743294:43880.
LIT. hlášení M. Wallisová, čj. 1158/97/ARÚ; zpráva - ; NZ - ; BZO Wallisová 1998ch; PSH Wallisová 1998b.

SONDA 2096

AKCE 1995; MMP, P. Starec, pův. znač. výdechová šachta; inženýrské sítě; sondáž.
LOK. Praha 1 - Staré Město, Havelská ul. ppč. 1085.
PIAN P/1; 1000 270; n.v. -/192,78-192,60; koor. 742789:43244 742785:43241 742783:43241 742782:43242 742790:43249 742792:43247.
LIT. hlášení P. Starec, čj. 5068/96/ARÚ; zpráva - ; NZ Starec 1996f; BZO Starec 1998m; PSH Starec 1998b; dále Starec 1997a.

SONDA 2097

AKCE 1996; MMP, P. Starec, pův. znač. vjezdový tunel; inženýrské sítě; orientační zjištění.
LOK. Praha 1 - Staré Město, Na Příkopě ppč. 1075, Nové Město, Na Příkopě ppč. 2373, Panská ppč. 2375.
PIAN P/1; 1000 270; n.v. -/192,78-192,60; koor. 742524:43242 742520:43239 742518:43245 742522:43277 742519:43276 742517:43278 742520:43280 742511:43293 742514:43294 742522:43282 742524:43283 742527:43277.
LIT. hlášení - ; zpráva - ; NZ - ; BZO - ; PSH Starec 1998c.

SONDA 2098

AKCE 1996; PÚPP, př. č. akce 27/96/PÚPP, Z. Dragoun, popsal J. Havrda, pův. znač. řez 1; inženýrské sítě; vertikální řez.
LOK. Praha 1 - Staré Město, Náprstkova ul. (u čp. 213/I) ppč. 1131.
PIAN B/1; 1000 269; n.v. 189,24/188,00/nedosaženo; koor. 743289:43290.
LIT. hlášení J. Havrda, čj. 1150/97/ARÚ; zpráva - ; NZ - ; BZO Havrda 1998o; PSH Havrda 1998f.

SONDA 2099

AKCE 1996; PÚPP, př. č. akce 27/96/PÚPP, Z. Dragoun, popsal J. Havrda, pův. znač. rýha; inženýrské sítě; orientační zjištění.
LOK. Praha 1 - Staré Město, Náprstkova ul. ppč. 1131, U Dobřenských ppč. 1139.
PIAN L/1; 1000 269; n.v. -/192,78-192,60/nedosaženo; koor. 743246:43299 743254:43337 743256:43337 743258:43349 743257:43349 743256:43362.
LIT. hlášení J. Havrda, čj. 1150/97/ARÚ; zpráva - ; NZ - ; BZO Havrda 1998o; PSH Havrda 1998f.

SONDA 2100

AKCE 1996; PÚPP, př. č. akce 27/96/PÚPP, Z. Dragoun, popsal J. Havrda, pův. znač. řez 2; inženýrské sítě; vertikální řez.
LOK. Praha 1 - Staré Město, U Dobřenských ppč. 1139.
PIAN B/1; 1000 269; n.v. 189,80/188,38/nedosaženo; koor. 743248:43306.

LIT. hlášení J. Havrda, čj. 1150/97/ARÚ; zpráva - ; NZ - ; BZO Havrda 1998o; PSH Havrda 1998f.

SONDA 2101

AKCE 1996; PÚPP, př. č. akce 27/96/PÚPP, Z. Dragoun, popsal J. Havrda, pův. znač. řez 3; inženýrské sítě; vertikální řez.

LOK. Praha 1 - Staré Město, U Dobřenských ppč. 1139.

PIAN B/1; 1000 269; n.v. 190,00/188,30/nedosaženo; koor. 743250:43308.

LIT. hlášení J. Havrda, čj. 1150/97/ARÚ; zpráva - ; NZ - ; BZO Havrda 1998o; PSH Havrda 1998f.

SONDA 2102

AKCE 1996; PÚPP, př. č. akce 27/96/PÚPP, Z. Dragoun, popsal J. Havrda, pův. znač. řez 4; inženýrské sítě; vertikální řez.

LOK. Praha 1 - Staré Město, U Dobřenských ppč. 1139.

PIAN B/1; 1000 269; n.v. 190,20/188,62/nedosaženo; koor. 743260:43349.

LIT. hlášení J. Havrda, čj. 1150/97/ARÚ; zpráva - ; NZ - ; BZO Havrda 1998o; PSH Havrda 1998f.

SONDA 2103

AKCE 1996; PÚPP, př. č. akce 27/96/PÚPP, Z. Dragoun, popsal J. Havrda, pův. znač. řez 5; inženýrské sítě; vertikální řez.

LOK. Praha 1 - Staré Město, U Dobřenských ppč. 1139.

PIAN B/1; 1000 269; n.v. 190,35/188,78/nedosaženo; koor. 743258:43356.

LIT. hlášení J. Havrda, čj. 1150/97/ARÚ; zpráva - ; NZ - ; BZO Havrda 1998o; PSH Havrda 1998f.

SONDA 2104

AKCE 1996; PÚPP, př. č. akce 27/96/PÚPP, Z. Dragoun, popsal J. Havrda, pův. znač. řez 6; inženýrské sítě; vertikální řez.

LOK. Praha 1 - Staré Město, Betlémská ul. ppč. 1138.

PIAN B/1; 1000 269; n.v. 190,44/188,91/nedosaženo; koor. 743257:43361.

LIT. hlášení J. Havrda, čj. 1150/97/ARÚ; zpráva - ; NZ - ; BZO Havrda 1998o; PSH Havrda 1998f.

SONDA 2105

AKCE 1996; PÚPP, př. č. akce 27/96/PÚPP, Z. Dragoun, popsal J. Havrda, pův. znač. rýha; inženýrské sítě; orientační zjištění.

LOK. Praha 1 - Staré Město, Betlémská ul. ppč. 1138.

PIAN L/1; 1000 269; n.v. -/-/nedosaženo; koor. 743256:43363 743340:43373 743339:43382.

LIT. hlášení J. Havrda, čj. 1150/97/ARÚ; zpráva - ; NZ - ; BZO Havrda 1998o; PSH Havrda 1998f.

SONDA 2106

AKCE 1996; PÚPP, př. č. akce 27/96/PÚPP, Z. Dragoun, popsal J. Havrda, pův. znač. řez 7; inženýrské sítě; vertikální řez.

LOK. Praha 1 - Staré Město, Betlémská ul. ppč. 1138.

PIAN B/1; 1000 269; n.v. 190,44/188,92/nedosaženo; koor. 743260:43362.

LIT. hlášení J. Havrda, čj. 1150/97/ARÚ; zpráva - ; NZ - ; BZO Havrda 1998o; PSH Havrda 1998f.

SONDA 2107

AKCE 1996; PÚPP, př. č. akce 27/96/PÚPP, Z. Dragoun, popsal J. Havrda, pův. znač. řez 8; inženýrské sítě; vertikální řez.

LOK. Praha 1 - Staré Město, Betlémská ul. (před čp. 267/I) ppč. 1138.

PIAN B/1; 1000 269; n.v. 190,40/189,04/nedosaženo; koor. 743271:43364.

LIT. hlášení J. Havrda, čj. 1150/97/ARÚ; zpráva - ; NZ - ; BZO Havrda 1998o; PSH Havrda 1998f.

SONDA 2108

AKCE 1996; PÚPP, př. č. akce 27/96/PÚPP, Z. Dragoun, popsal J. Havrda, pův. znač. řez 9; inženýrské sítě; vertikální řez.

LOK. Praha 1 - Staré Město, Betlémská ul. (před čp. 286/I) ppč. 1138.

PIAN B/1; 1000 269; n.v. 190,30/188,98/nedosaženo; koor. 743335:43372.

LIT. hlášení J. Havrda, čj. 1150/97/ARÚ; zpráva - ; NZ - ; BZO Havrda 1998o; PSH Havrda 1998f.

SONDA 2109

AKCE 1996; PÚPP, př. č. akce 27/96/PÚPP, Z. Dragoun, popsal J. Havrda, pův. znač. řez 10; inženýrské sítě; vertikální řez.

LOK. Praha 1 - Staré Město, Náprstkova ul. ppč. 175.

PIAN B/1; 1000 269; n.v. 189,24/188,24/nedosaženo; koor. 743282:43279.

LIT. hlášení J. Havrda, čj. 1150/97/ARÚ; zpráva - ; NZ - ; BZO Havrda 1998o; PSH Havrda 1998f.

SONDA 2110

- AKCE** 1996; PÚPP, *př. č. akce 19/96/PÚPP*, J. Havrda – M. Wallisová, *popsal J. Havrda, pův. znač.* sonda 4–13, 15–16, 18–28; stavba; sondáž; *anal. chemi/spekt.*
- LOK.** Praha 1 - Staré Město, Konviktská ul. čp. 1005/I, ppč. 313.
- PIAN** P/1; 1000 270 (269); *n.v.* 187,8/186,05/187,5–187,3; *koor.* 743114:43380 743110:43386 743126:43394 743128:43387.
- LIT.** *hlášení* J. Havrda, čj. 1154/97/ARÚ; *zpráva* Havrda – Wallisová 1996; *NZ - ; BZO* Havrda 1998r; *PSH* Havrda – Wallisová 1998; *dále* Havrda – Podliska – Zavřel 2001, 104, obr. 3–4:31.

SONDA 2111

- AKCE** 1996; PÚPP, *př. č. akce 19/96/PÚPP*, J. Havrda – M. Wallisová, *popsal J. Havrda, pův. znač.* sonda 14 + 17; stavba; sondáž.
- LOK.** Praha 1 - Staré Město, Konviktská ul. čp. 1005/I, ppč. 313.
- PIAN** P/1; 1000 270; *n.v.* -/186,18/187,4; *koor.* 743118:43378 743115:43376 743114:43378 743117:43379.
- LIT.** *hlášení* J. Havrda, čj. 1154/97/ARÚ; *zpráva* Havrda – Wallisová 1996; *NZ - ; BZO* Havrda 1998r; *PSH* Havrda – Wallisová 1998; *dále* Havrda – Podliska – Zavřel 2001, 104, obr. 3–4:31.

SONDA 2112

- AKCE** 1996; PÚPP, *př. č. akce 9/96/PÚPP*, Z. Dragoun – J. Havrda, *popsal J. Havrda, pův. znač.* sonda XXIV; inženýrské sítě; sondáž.
- LOK.** Praha 1 - Staré Město, Platněrská ppč. 1104.
- PIAN** L/1; 1000 244; *n.v.* 190,28/185,56/186,12; *koor.* 743088:42988 743086:42987 743085:42992 743087:42992.
- LIT.** *hlášení* J. Havrda, čj. 1149/97/ARÚ; *zpráva* Dragoun, Z. – Havrda 1996c; *NZ - ; BZO* Havrda 1998s; *PSH* Havrda – Dragoun, Z. 1998.

SONDA 2113

- AKCE** 1996; PÚPP, *př. č. akce 9/96/PÚPP*, Z. Dragoun – J. Havrda, *popsal J. Havrda, pův. znač.* sonda XXVIII; inženýrské sítě; vertikální řez.
- LOK.** Praha 1 - Staré Město, Linhartská ul. ppč. 1092.
- PIAN** B/1; 1000 270; *n.v.* 189,90/185,80/186,68; *koor.* 743047:43044.
- LIT.** *hlášení* J. Havrda, čj. 1149/97/ARÚ; *zpráva* Dragoun, Z. – Havrda 1996c; *NZ - ; BZO* Havrda 1998s; *PSH* Havrda – Dragoun, Z. 1998; *dále* Hrdlička 2000d, obr. 3.

SONDA 2114

- AKCE** 1996; PÚPP, *př. č. akce 9/96/PÚPP*, Z. Dragoun – J. Havrda, *popsal J. Havrda, pův. znač.* sonda XXIX; inženýrské sítě; sondáž.
- LOK.** Praha 1 - Staré Město, U Radnice ppč. 1093.
- PIAN** L/1; 1000 270; *n.v.* 190,99/189,89/nedosaženo; *koor.* 742964:43015 742959:43021 742958:43024.
- LIT.** *hlášení* J. Havrda, čj. 1149/97/ARÚ; *zpráva* Dragoun, Z. – Havrda 1996c; *NZ - ; BZO* Havrda 1998s; *PSH* Havrda – Dragoun, Z. 1998; *dále* Hrdlička 2000d, obr. 3.

SONDA 2115

- AKCE** 1996; PÚPP, *př. č. akce 9/96/PÚPP*, Z. Dragoun – J. Havrda, *popsal J. Havrda, pův. znač.* sonda XXX; inženýrské sítě; sondáž.
- LOK.** Praha 1 - Staré Město, U Radnice ppč. 1093, Malé nám. ppč. 1091.
- PIAN** L/1; 1000 270; *n.v.* 191,13/188,12/189,25; *koor.* 742959:43033 742958:43033 742957:43034 742959:43039.
- LIT.** *hlášení* J. Havrda, čj. 1149/97/ARÚ; *zpráva* Dragoun, Z. – Havrda 1996c; *NZ - ; BZO* Havrda 1998s; *PSH* Havrda – Dragoun, Z. 1998; *dále* Hrdlička 2000d, obr. 3.

SONDA 2116

- AKCE** 1996; PÚPP, *př. č. akce 9/96/PÚPP*, Z. Dragoun – J. Havrda, *popsal J. Havrda, pův. znač.* sonda XXXI; inženýrské sítě; sondáž.
- LOK.** Praha 1 - Staré Město, U Radnice ppč. 1093.
- PIAN** P/1; 1000 270; *n.v.* 191,08/188,50/nedosaženo; *koor.* 742960:43031.
- LIT.** *hlášení* J. Havrda, čj. 1149/97/ARÚ; *zpráva* Dragoun, Z. – Havrda 1996c; *NZ - ; BZO* Havrda 1998s; *PSH* Havrda – Dragoun, Z. 1998; *dále* Dragoun, Z. – Havrda 1996a; *dále* Hrdlička 2000d, obr. 3.

SONDA 2117

- AKCE** 1996; PÚPP, *př. č. akce 9/96/PÚPP*, Z. Dragoun – J. Havrda, *popsal J. Havrda, pův. znač.* sonda XXXII; inženýrské sítě; sondáž.
- LOK.** Praha 1 - Staré Město, U Radnice ppč. 1093.

- PIAN** P/1; 1000 270; n.v. 191,06/188,50/189,06; koor. 742962:43025 742959:43024 742958:43029 742961:43030.
- LIT.** hlášení J. Havrda, čj. 1149/97/ARÚ; zpráva Dragoun, Z. – Havrda 1996c; NZ - ; BZO Havrda 1998s; PSH Havrda – Dragoun, Z. 1998; Dragoun, Z. – Havrda 1996a; dále Hrdlička 2000d, obr. 3.

SONDA 2118

- AKCE** 1996; PÚPP, př. č. akce 9/96/PÚPP, Z. Dragoun – J. Havrda, popsál J. Havrda, pův. znač. sonda XXXIII; inženýrské sítě; sondáž.
- LOK.** Praha 1 - Staré Město, Linhartská ul. ppč. 1092.
- PIAN** L/1; 1000 270; n.v. 191,12/190,40/nedosaženo; koor. 742966:43038 742961:43037 742959:43039 742966:43039.
- LIT.** hlášení J. Havrda, čj. 1149/97/ARÚ; zpráva Dragoun, Z. – Havrda 1996c; NZ - ; BZO Havrda 1998s; PSH Havrda – Dragoun, Z. 1998; dále Hrdlička 2000d, obr. 3.

SONDA 2119

- AKCE** 1996; PÚPP, př. č. akce 9/96/PÚPP, Z. Dragoun – J. Havrda, popsál J. Havrda, pův. znač. sonda XXXIV; inženýrské sítě; vertikální řez.
- LOK.** Praha 1 - Staré Město, Platněřská ul. (před čp. 1040/I) ppč. 1104.
- PIAN** P/1; 1000 243 (269); n.v. 190,92/185,95/nedosaženo; koor. 743146:42993 743144:42993 743145:43001 743147:43001.
- LIT.** hlášení J. Havrda, čj. 1149/97/ARÚ; zpráva Dragoun, Z. – Havrda 1996c; NZ - ; BZO Havrda 1998s; PSH Havrda – Dragoun, Z. 1998.

SONDA 2120

- AKCE** 1996; PÚPP, př. č. akce 9/96/PÚPP, Z. Dragoun – J. Havrda, popsál J. Havrda, pův. znač. sonda XXXV; inženýrské sítě; vertikální řez.
- LOK.** Praha 1 - Staré Město, Linhartská ul. ppč. 1092.
- PIAN** B/1; 1000 270; n.v. 190,94/187,74/188,84; koor. 742977:43034.
- LIT.** hlášení J. Havrda, čj. 1149/97/ARÚ; zpráva Dragoun, Z. – Havrda 1996c; NZ - ; BZO Havrda 1998s; PSH Havrda – Dragoun, Z. 1998; dále Hrdlička 2000d, obr. 3.

SONDA 2121

- AKCE** 1996; ARÚ, př. č. akce 22/96/ARÚ, L. Hrdlička – M. Ježek, popsál L. Hrdlička, M. Ježek; stavba; vertikální řez.
- LOK.** Praha 1 - Staré Město, Kamzíkova ppč. 1083.
- PIAN** B/1; 1000 270; n.v. 195,00/188,50/191,10; koor. 742705:43151.
- LIT.** hlášení - ; zpráva - ; NZ - ; BZO - ; PSH - ; dále Hrdlička 2000d, obr. 3; 2001a, obr. 32/7.

SONDA 2122

- AKCE** 1996; PÚPP, př. č. akce 9/96/PÚPP, Z. Dragoun, popsál J. Havrda, pův. znač. řez 99; stavba; vertikální řez.
- LOK.** Praha 1 - Staré Město, Platněřská ul. ppč. 1104.
- PIAN** P/1; 1000 243; n.v. 189,08/185,95/nedosaženo; koor. 743152:42998 743148:42999 743148:43000 743152:43000.
- LIT.** hlášení - ; zpráva - ; NZ - ; BZO - ; PSH - .

SONDA 2123

- AKCE** 1996; ARÚ, př. č. akce 14/95/ARÚ, I. Herichová, pův. znač. S 6; stavba; orientační zjištění.
- LOK.** Praha 1 - Hradčany, Hradčanské nám. čp. 56/IV, ppč. 94.
- PIAN** B/1; 1000 213; n.v. 250,57/249,87/nedosaženo; koor. 744473:42411.
- LIT.** hlášení - ; zpráva Herichová 1996c; NZ - ; BZO - ; PSH Herichová 1998d.

SONDA 2124

- AKCE** 1996; ARÚ, př. č. akce 14/95/ARÚ, I. Herichová, pův. znač. S 7; stavba; vertikální řez.
- LOK.** Praha 1 - Hradčany, Hradčanské nám. čp. 56/IV, ppč. 94.
- PIAN** B/1; 1000 213; n.v. 250,57/248,67/nedosaženo; koor. 744467:42413.
- LIT.** hlášení - ; zpráva Herichová 1996c; NZ - ; BZO - ; PSH Herichová 1998d.

SONDA 2125

- AKCE** 1996; ARÚ, př. č. akce 14/95/ARÚ, I. Herichová, pův. znač. S 8; stavba; vertikální řez.
- LOK.** Praha 1 - Hradčany, Hradčanské nám. čp. 56/IV, ppč. 94.
- PIAN** B/1; 1000 213; n.v. 250,49/245,45/nedosaženo; koor. 744459:42413 744459:42416.
- LIT.** hlášení - ; zpráva Herichová 1996c; NZ - ; BZO - ; PSH Herichová 1998d.

SONDA 2126

AKCE 1996; ARÚ, *př. č. akce* 14/95/ARÚ, I. Herichová, *pův. znač.* S 9; stavba; vertikální řez.

LOK. Praha 1 - Hradčany, Hradčanské nám. čp. 56/IV, ppč. 94.

PIAN L/1; 1000 213; *n.v.* 250,39/247,11/nedosaženo; *koor.* 744460:42421 744457:42421.

LIT. *hlášení* - ; *zpráva* Herichová 1996c; *NZ* - ; *BZO* - ; *PSH* Herichová 1998d.

SONDA 2127

AKCE 1996; ARÚ, *př. č. akce* 14/95/ARÚ, I. Herichová, *pův. znač.* sonda 11, řez VII; stavba; vertikální řez.

LOK. Praha 1 - Hradčany, Hradčanské nám. čp. 56/IV, ppč. 94.

PIAN B/1; 1000 213; *n.v.* 258,69/257,29/nedosaženo; *koor.* 744462:42481.

LIT. *hlášení* - ; *zpráva* Herichová 1996c; *NZ* - ; *BZO* - ; *PSH* Herichová 1998d.

SONDA 2128

AKCE 1996; ARÚ, *př. č. akce* 14/95/ARÚ, I. Herichová, *pův. znač.* sonda 11, řez VIII; stavba; vertikální řez.

LOK. Praha 1 - Hradčany, Hradčanské nám. čp. 56/IV, ppč. 94.

PIAN L/1; 1000 213; *n.v.* 259,23–259,08/258,39/nedosaženo; *koor.* 744467:42493 744456:42484.

LIT. *hlášení* - ; *zpráva* Herichová 1996c; *NZ* - ; *BZO* - ; *PSH* Herichová 1998d; *dále* Tomková 2000a, mapa na s.13.

SONDA 2129

AKCE 1996; ARÚ, *př. č. akce* 14/95/ARÚ, I. Herichová, *pův. znač.* sonda 12, řez IX; stavba; vertikální řez.

LOK. Praha 1 - Hradčany, Hradčanské nám. čp. 56/IV, ppč. 94.

PIAN L/1; 1000 213; *n.v.* 257,91/257,21/nedosaženo; *koor.* 744471:42493 744470:42498.

LIT. *hlášení* - ; *zpráva* Herichová 1996c; *NZ* - ; *BZO* - ; *PSH* Herichová 1998d.

SONDA 2130

AKCE 1996; ARÚ, *př. č. akce* 14/95/ARÚ, I. Herichová, *pův. znač.* sonda 12, řez XI; stavba; vertikální řez.

LOK. Praha 1 - Hradčany, Hradčanské nám. čp. 56/IV, ppč. 94.

PIAN L/1; 1000 241; *n.v.* 258,76/257,52/nedosaženo; *koor.* 744472:42508 744468:42505 744469:42508 744469:42510.

LIT. *hlášení* - ; *zpráva* Herichová 1996c; *NZ* - ; *BZO* - ; *PSH* Herichová 1998d.

SONDA 2131

AKCE 1996; ARÚ, *př. č. akce* 14/95/ARÚ, I. Herichová, *pův. znač.* sonda 14; stavba; vertikální řez.

LOK. Praha 1 - Hradčany, Hradčanské nám. čp. 56/IV, ppč. 94.

PIAN P/1; 1000 213; *n.v.* 257,91/257,21/nedosaženo; *koor.* 744463:42448 744461:42448 744461:42451 744463:42451.

LIT. *hlášení* - ; *zpráva* Herichová 1996c; *NZ* - ; *BZO* - ; *PSH* Herichová 1998d.

SONDA 2132

AKCE 1996; ARÚ, *př. č. akce* 40/96/ARÚ, J. Kubková – H. Březinová, *popsal* J. Kubková, H. Březinová; stavba; plošný odkryv; *anal.* antro; en.snu/br.une/pravek; lidské kosti.

LOK. Praha 1 - Hradčany, Lumbeho zahrada ppč. 441.

PIAN P/1; 1000 213; *n.v.* -/-/-; *koor.* 744758:42143 744710:42146 744716:42204 744764:42201.

LIT. *hlášení* - ; *posudky* Havrda 1998t; Stránská 1998a; *zpráva* Březinová – Kubková 1996; *NZ* Březinová 1998a; *BZO* Březinová 1998b; *PSH* Březinová – Kubková 1998; *dále* Březinová – Turek 1999; Lutovský – Smejtek a kol. 2005, 215, 226, 435, 914; Stránská 1999; Zápotocký – Pavlů 2004.

SONDA 2133

AKCE 1996–1997; ARÚ, *př. č. akce* 25/96/ARÚ, J. Frolík, *popsal* I. Herichová, *pův. znač.* bod S1; inženýrské sítě; vertikální řez.

LOK. Praha 1 - Hradčany, Královská zahrada ppč. 726.

PIAN B/1; 1000 214; *n.v.* 247,48/-/242,08; *koor.* 744099:42258.

LIT. *hlášení* - ; *zpráva* - ; *NZ* - ; *BZO* - ; *PSH* - .

SONDA 2134

AKCE 1996–1997; ARÚ, *př. č. akce* 25/96/ARÚ, I. Herichová, *pův. znač.* bod S2; inženýrské sítě; vertikální řez.

LOK. Praha 1 - Hradčany, Královská zahrada ppč. 726.

PIAN B/1; 1000 214; *n.v.* -/-/-; *koor.* 744025:42243.

LIT. *hlášení* - ; *zpráva* - ; *NZ* - ; *BZO* - ; *PSH* - .

SONDA 2135

AKCE 1996; ARÚ, J. Frolík, *pův. znač.* 1-A-9–11; stavba; sondáž.

LOK. Praha 1 - Hradčany, Hrad, Jiřská ul. čp. 2/IV, ppč. 13.

PIAN P/1; 1000 214; n.v. 248,15/246,35/nedosaženo; koor. 744067:42462 744065:42461 744063:42466 744065:42467.

LIT. hlášení - ; zpráva Frolík 1996b; NZ - ; BZO - ; PSH Frolík 1998b.

SONDA 2136

AKCE 1996; ARÚ, J. Frolík, *pův. znač.* 1-A-12-14; stavba; sondáž.

LOK. Praha 1 - Hradčany, Hrad, Jiřská ul. čp. 2/IV, ppč. 13.

PIAN P/1; 1000 214; n.v. 248,24/246,50/nedosaženo; koor. 744072:42465 744067:42463 744066:42466 744071:42467.

LIT. hlášení - ; zpráva Frolík 1996b; NZ - ; BZO - ; PSH Frolík 1998b.

SONDA 2137

AKCE 1996; ARÚ, J. Frolík, *pův. znač.* 1-A-15-17; stavba; sondáž.

LOK. Praha 1 - Hradčany, Hrad, Jiřská ul. čp. 2/IV, ppč. 13.

PIAN P/1; 1000 214; n.v. 248,15/247,20/nedosaženo; koor. 744074:42464 744072:42468 744075:42469 744075:42467 744073:42466.

LIT. hlášení - ; zpráva Frolík 1996b; NZ - ; BZO - ; PSH Frolík 1998b.

SONDA 2138

AKCE 1996; ARÚ, J. Frolík, *pův. znač.* 2-A-3 + 1C12; stavba; sondáž.

LOK. Praha 1 - Hradčany, Hrad, Jiřská ul. čp. 2/IV, ppč. 13.

PIAN P/1; 1000 214; n.v. 248,25/245,87/247,66; koor. 744040:42424 744037:42422 744036:42423 744040:42425.

LIT. hlášení J. Frolík, čj. 5570/96/ARÚ; zpráva Frolík 1996b; NZ - ; BZO - ; PSH Frolík 1998b.

SONDA 2139

AKCE 1996; ARÚ, I. Boháčová, I. Herichová, *pův. znač.* řez XLIII-V; odborný záměr; vertikální řez.

LOK. Praha 1 - Hradčany, Hrad, III. nádvoří ppč. 1.

PIAN P/1; 1000 214; n.v. -/-/-; koor. 744219:42491 744217:42490 744215:42497 744216:42497.

LIT. hlášení - ; zpráva Boháčová – Herichová 1996; NZ - ; BZO - ; PSH Boháčová 1998e.

SONDA 2140

AKCE 1996; ARÚ, I. Boháčová, I. Herichová, *pův. znač.* řez XLII; vertikální řez.

LOK. Praha 1 - Hradčany, Hrad, kaple sv. Mořice ppč. 6.

PIAN L/1; 1000 214; n.v. 258,88/-/258,18-257,53; koor. 744259:42468 744253:42479.

LIT. hlášení - ; zpráva Boháčová – Herichová 1996; NZ - ; BZO - ; PSH Boháčová 1998e.

SONDA 2141

AKCE 1996; PÚPP, *př. č. akce* 16/96/PÚPP, J. Čiháková, *pův. znač.* sonda IV; stavba; sondáž.

LOK. Praha 1 - Malá Strana, Sněmovní ul. čp. 1/III, ppč. 74.

PIAN P/1; 1000 242; n.v. 205,30/199,10/202,80; koor. 744114:42699.

LIT. hlášení J. Čiháková, čj. 1161/97/ARÚ; zpráva Čiháková 1997c; NZ Čiháková – Zavřel 1997n; BZO Čiháková 1998l; PSH Čiháková – Zavřel 1998e; *dále* Čiháková 2003zh.

SONDA 2142

AKCE 1996; PÚPP, *př. č. akce* 16/96/PÚPP, J. Čiháková, *pův. znač.* sonda V; stavba; vertikální řez.

LOK. Praha 1 - Malá Strana, Sněmovní ul. čp. 1/III, ppč. 74.

PIAN L/1; 1000 242; n.v. 198,00/195,23/198,00; koor. 744053:42695 744049:42696.

LIT. hlášení J. Čiháková, čj. 1161/97/ARÚ; zpráva Čiháková 1997c; NZ Čiháková – Zavřel 1997n; BZO Čiháková 1998l; PSH Čiháková – Zavřel 1998e; *dále* Čiháková 2003zh.

SONDA 2143

AKCE 1996; PÚPP, *př. č. akce* 16/96/PÚPP, J. Čiháková, *pův. znač.* sonda VI; stavba; sondáž.

LOK. Praha 1 - Malá Strana, Sněmovní ul. čp. 1/III, ppč. 74.

PIAN P/1; 1000 242; n.v. 202,50/200,20/202,30; koor. 744075:42671 744071:42672 744072:42674 744075:42673.

LIT. hlášení J. Čiháková, čj. 1161/97/ARÚ; zpráva Čiháková 1997c; NZ Čiháková – Zavřel 1997n; BZO Čiháková 1998l; PSH Čiháková – Zavřel 1998e; *dále* Čiháková 2003zh.

SONDA 2144

AKCE 1996; PÚPP, *př. č. akce* 16/96/PÚPP, J. Čiháková, *pův. znač.* sonda VII; stavba; sondáž.

LOK. Praha 1 - Malá Strana, Sněmovní ul. čp. 1/III, ppč. 74.

PIAN P/1; 1000 242; n.v. 203,00/189,00/196,00; koor. 744063:42674 744060:42675 744061:42677 744064:42676.

LIT. hlášení J. Čiháková, čj. 1161/97/ARÚ; zpráva Čiháková 1997c; NZ Čiháková – Zavřel 1997n; BZO Čiháková 1998i; PSH Čiháková – Zavřel 1998e; dále Čiháková 2003zh.

SONDA 2145

AKCE 1996; PÚPP, př. č. akce 16/96/PÚPP, J. Čiháková, popsal M. Omelka, pův. znač. sonda VIII, řez 26; stavba; vertikální řez.

LOK. Praha 1 - Malá Strana, Sněmovní ul. čp. 1/III, ppč. 74.

PIAN L/1; 1000 242; n.v. 205,50/203,30/203,60; koor. 744112:42698 744106:42699 744106:42702.

LIT. hlášení J. Čiháková, čj. 1161/97/ARÚ; zpráva Čiháková 1997c; NZ Čiháková – Zavřel 1997n; BZO Čiháková 1998i; PSH Čiháková – Zavřel 1998e; dále Čiháková 2003zh.

SONDA 2146

AKCE 1996; PÚPP, př. č. akce 16/96/PÚPP, J. Čiháková, pův. znač. sonda VIII, řez 27 + 28; stavba; vertikální řez.

LOK. Praha 1 - Malá Strana, Sněmovní ul. čp. 1/III, ppč. 74.

PIAN L/1; 1000 242; n.v. 205,50/202,20/203,70–203,00; koor. 744114:42689 744116:42696.

LIT. hlášení J. Čiháková, čj. 1161/97/ARÚ; zpráva Čiháková 1997c; NZ Čiháková – Zavřel 1997n; BZO Čiháková 1998i; PSH Čiháková – Zavřel 1998e; dále Čiháková 2003zh.

SONDA 2147

AKCE 1996; PÚPP, př. č. akce 16/96/PÚPP, J. Čiháková, popsal M. Omelka, pův. znač. sonda VIII, řez 29; stavba; vertikální řez.

LOK. Praha 1 - Malá Strana, Sněmovní ul. čp. 1/III, ppč. 74.

PIAN B/1; 1000 242; n.v. 205,50/202,40/203,10–202,80; koor. 744099:42685.

LIT. hlášení J. Čiháková, čj. 1161/97/ARÚ; zpráva Čiháková 1997c; NZ Čiháková – Zavřel 1997n; BZO Čiháková 1998i; PSH Čiháková – Zavřel 1998e; dále Čiháková 2003zh.

SONDA 2148

AKCE 1996; PÚPP, př. č. akce 16/96/PÚPP, J. Čiháková, popsal M. Omelka, pův. znač. sonda VIII, řez 30; stavba; vertikální řez.

LOK. Praha 1 - Malá Strana, Sněmovní ul. čp. 1/III, ppč. 74.

PIAN B/1; 1000 242; n.v. 206,00/203,80/204,80; koor. 744089:42680.

LIT. hlášení J. Čiháková, čj. 1161/97/ARÚ; zpráva Čiháková 1997c; NZ Čiháková – Zavřel 1997n; BZO Čiháková 1998i; PSH Čiháková – Zavřel 1998e; dále Čiháková 2003zh.

SONDA 2149

AKCE 1996; PÚPP, př. č. akce 16/96/PÚPP, J. Čiháková, pův. znač. sonda IX; stavba; vertikální řez.

LOK. Praha 1 - Malá Strana, Sněmovní ul. čp. 1/III, ppč. 74.

PIAN L/1; 1000 242; n.v. 202,20–201,90/200,40/201,6; koor. 744065:42682 744066:42685 744068:42688.

LIT. hlášení J. Čiháková, čj. 1161/97/ARÚ; zpráva Čiháková 1997c; NZ Čiháková – Zavřel 1997n; BZO Čiháková 1998i; PSH Čiháková – Zavřel 1998e; dále Čiháková 2003zh.

SONDA 2150

AKCE 1996; PÚPP, př. č. akce 32/96/PÚPP, J. Zavřel, pův. znač. vrt J 11; stavba; geologický vrt.

LOK. Praha 1 - Malá Strana, Valdštejské nám. čp. 17/III, ppč. 108.

PIAN B/1; 1000 242; n.v. 190,87/173,87/184,77; koor. 743819:42557.

LIT. hlášení J. Zavřel, čj. 1147/97/ARÚ; zpráva Babičová 1996; NZ - ; BZO Zavřel 1998g; PSH Čiháková a Zavřel 1998f; dále Hrdlička 2000c, obr. 1; 2000e, Abb. 258.

SONDA 2151

AKCE 1996; PÚPP, př. č. akce 32/96/PÚPP, J. Zavřel, pův. znač. vrt J 12; stavba; geologický vrt.

LOK. Praha 1 - Malá Strana, Valdštejské nám. čp. 17/III, ppč. 108.

PIAN B/1; 1000 242; n.v. 190,82/178,82/183,72; koor. 743791:42546.

LIT. hlášení J. Zavřel, čj. 1147/97/ARÚ; zpráva Babičová 1996; NZ - ; BZO Zavřel 1998g; PSH Čiháková a Zavřel 1998f; dále Hrdlička 2000c, obr. 1; 2000e, Abb. 258.

SONDA 2152

AKCE 1996; PÚPP, př. č. akce 32/96/PÚPP, J. Zavřel, pův. znač. vrt J 13; stavba; geologický vrt.

LOK. Praha 1 - Malá Strana, Valdštejská zahrada ppč. 114.

PIAN B/1; 1000 242; n.v. 189,50/176,70/186,60?; koor. 743796:42585.

LIT. hlášení J. Zavřel, čj. 1147/97/ARÚ; zpráva Babičová 1996; NZ - ; BZO Zavřel 1998g; PSH Čiháková a Zavřel 1998f.

SONDA 2153

AKCE 1996; PÚPP, př. č. akce 32/96/PÚPP, J. Zavřel, pův. znač. vrt J 14; stavba; geologický vrt.

LOK. Praha 1 - Malá Strana, Valdštejnská zahrada ppč. 114.
PIAN B/1; 1000 242; n.v. 190,05/172,75/185,95; koor. 743751:42586.
LIT. hlášení J. Zavřel, čj. 1147/97/ARÚ; zpráva Babičová 1996; NZ - ; BZO Zavřel 1998g; PSH Čiháková a Zavřel 1998f; dále Hrdlička 2000c, obr. 1; 2000e, Abb. 258.

SONDA 2154

AKCE 1996; PÚPP, př. č. akce 32/96/PÚPP, J. Zavřel, pův. znač. vrt J 15; stavba; geologický vrt.
LOK. Praha 1 - Malá Strana, Valdštejnská zahrada ppč. 114.
PIAN B/1; 1000 243; n.v. 190,07/180,07/185,57; koor. 743749:42549.
LIT. hlášení J. Zavřel, čj. 1147/97/ARÚ; zpráva Babičová 1996; NZ - ; BZO Zavřel 1998g; PSH Čiháková a Zavřel 1998f.

SONDA 2155

AKCE 1996; PÚPP, př. č. akce 32/96/PÚPP, J. Zavřel, pův. znač. vrt J 16; stavba; geologický vrt.
LOK. Praha 1 - Malá Strana, Valdštejnská zahrada ppč. 114.
PIAN B/1; 1000 243; n.v. 190,12/178,12/186,02?; koor. 743716:42530.
LIT. hlášení J. Zavřel, čj. 1147/97/ARÚ; zpráva Babičová 1996; NZ - ; BZO Zavřel 1998g; PSH Čiháková a Zavřel 1998f; dále Hrdlička 2000c, obr. 1; 2000e, Abb. 258.

SONDA 2156

AKCE 1996; PÚPP, př. č. akce 32/96/PÚPP, J. Zavřel, pův. znač. vrt J 17; stavba; geologický vrt.
LOK. Praha 1 - Malá Strana, Valdštejnská zahrada ppč. 114.
PIAN B/1; 1000 243; n.v. 190,16/178,16/183,46; koor. 743700:42517.
LIT. hlášení J. Zavřel, čj. 1147/97/ARÚ; zpráva Babičová 1996; NZ - ; BZO Zavřel 1998g; PSH Čiháková a Zavřel 1998f.

SONDA 2157

AKCE 1996; PÚPP, př. č. akce 32/96/PÚPP, J. Zavřel, pův. znač. sonda K104; stavba; vertikální řez.
LOK. Praha 1 - Malá Strana, Valdštejnská zahrada ppč. 114.
PIAN B/1; 1000 243; n.v. 190,16/184,56/nedosaženo; koor. neudány.
LIT. hlášení J. Zavřel, čj. 1147/97/ARÚ; zpráva Babičová 1996; NZ - ; BZO Zavřel 1998g; PSH Čiháková a Zavřel 1998f.

SONDA 2158

AKCE 1996; PÚPP, př. č. akce 32/96/PÚPP, J. Zavřel, pův. znač. sonda K108; stavba; vertikální řez.
LOK. Praha 1 - Malá Strana, Valdštejnská zahrada ppč. 114.
PIAN B/1; 1000 243; n.v. 190,17/185,57/nedosaženo; koor. neudány.
LIT. hlášení J. Zavřel, čj. 1147/97/ARÚ; zpráva Babičová 1996; NZ - ; BZO Zavřel 1998g; PSH Čiháková a Zavřel 1998f.

SONDA 2159

AKCE 1995; MMP, V. Huml, pův. znač. sonda A; stavba; sondáž; lidské kosti.
LOK. Praha 1 - Staré Město, Michalská ul. čp. 460/I, ppč. 413/1 (kostel sv. Michala).
PIAN P/1; 1000 270; n.v. 194,60/191,60/192,00; koor. 742914:43134 742911:43133 742910:43138 742914:43138.
LIT. hlášení - ; zpráva - ; NZ Huml sine a; BZO Huml 1998c; PSH Huml 1997a; dále Hrdlička 2000d, obr. 3; Huml 1996c, 17, 19, obr. 1:A, 2, 3; 1998b.

SONDA 2160

AKCE 1995; MMP, V. Huml, pův. znač. sonda B; stavba; sondáž; lidské kosti.
LOK. Praha 1 - Staré Město, Michalská ul. čp. 460/I, ppč. 413/1 (kostel sv. Michala).
PIAN P/1; 1000 270; n.v. -/-1,60 m/nedosaženo?; koor. 742910:43126 742906:43126 742906:43127 742909:43129.
LIT. hlášení - ; zpráva - ; NZ Huml sine a; BZO Huml 1998c; PSH Huml 1998a; dále Hrdlička 2000d, obr. 3; Huml 1996c, 19, obr. 1:B; 1998b.

SONDA 2161

AKCE 1995; MMP, V. Huml, pův. znač. sonda C; stavba; sondáž; lidské kosti.
LOK. Praha 1 - Staré Město, Michalská ul. čp. 460/I, ppč. 413/1 (kostel sv. Michala).
PIAN P/1; 1000 270; n.v. -/-nedosaženo?; koor. 742905:43124 742904:43123 742899:43125 742901:43128 742904:43126.
LIT. hlášení - ; zpráva - ; NZ Huml sine a; BZO Huml 1998c; PSH Huml 1998a; dále Hrdlička 2000d, obr. 3; Huml 1996c, 19, obr. 1:C; 1998b.

SONDA 2162

- AKCE** 1995; MMP, V. Huml, *pův. znač.* sonda D; stavba; sondáž; lidské kosti.
LOK. Praha 1 - Staré Město, Michalská ul. čp. 460/I, ppč. 413/1 (kostel sv. Michala).
PIAN P/1; 1000 270; *n.v. -/-/;* *koor.* 742896:43122 742895:43122 742894:43124 742898:43125
742898:43124.
LIT. *hlášení* - ; *zpráva* - ; NZ Huml sine a; BZO Huml 1998c; PSH Huml 1998a; *dále* Hrdlička 2000d, obr. 3; Huml 1996c, 19 sq. obr. 1:D; 1998b.

SONDA 2163

- AKCE** 1995; MMP, V. Huml, *pův. znač.* sonda E; stavba; sondáž.
LOK. Praha 1 - Staré Město, Michalská ul. čp. 460/I, ppč. 413/1 (kostel sv. Michala).
PIAN L/1; 1000 270; *n.v. -/-/;* *koor.* 742888:43128 742886:43128 742883:43129 742887:43129.
LIT. *hlášení* - ; *zpráva* - ; NZ Huml sine a; BZO Huml 1998c; PSH Huml 1998a; *dále* Hrdlička 2000d, obr. 3; Huml 1996c, 21, obr. 1:E; 1998b.

SONDA 2164

- AKCE** 1995; MMP, V. Huml, *pův. znač.* sonda F; stavba; sondáž.
LOK. Praha 1 - Staré Město, Michalská ul., ppč. 417 (býv. fara u sv. Michala).
PIAN B/1; 1000 270; *n.v. -/-/;* *koor.* 742915:43140.
LIT. *hlášení* - ; *zpráva* - ; NZ Huml sine a; BZO Huml 1998c; PSH Huml 1998a; *dále* Hrdlička 2000d, obr. 3; Huml 1996c, 20, obr. 1:F.

SONDA 2165

- AKCE** 1995; MMP, V. Huml, *pův. znač.* sonda G; stavba; sondáž.
LOK. Praha 1 - Staré Město, Michalská ul. čp. 460/I, ppč. 413/1 (kostel sv. Michala).
PIAN P/1; 1000 270; *n.v. -/-/;* *koor.* 742889:43130 742883:43140 742882:43136 742888:43137
742889:43136.
LIT. *hlášení* - ; *zpráva* - ; NZ Huml sine a; BZO Huml 1998c; PSH Huml 1998a; *dále* Hrdlička 2000d, obr. 3; Huml 1996c, 20, obr. 1:G; 1998b.

SONDA 2166

- AKCE** 1995; MMP, V. Huml, *pův. znač.* sonda H; stavba; sondáž.
LOK. Praha 1 - Staré Město, Michalská ul., ppč. 417 (býv. fara u sv. Michala).
PIAN L/1; 1000 270; *n.v. -/-/;* *koor.* 742919:43144 742914:43142 742913:43144 742919:43145.
LIT. *hlášení* - ; *zpráva* - ; NZ Huml sine a; BZO Huml 1998c; PSH Huml 1998a; *dále* Hrdlička 2000d, obr. 3; Huml 1996c, 20, obr. 1:H; 1997ch.

SONDA 2167

- AKCE** 1995; MMP, V. Huml, *pův. znač.* sonda CH; stavba; sondáž.
LOK. Praha 1 - Staré Město, Michalská ul., ppč. 417 (býv. fara u kostela sv. Michala).
PIAN B/1; 1000 270; *n.v. -/-/;* *koor.* 742916:43152.
LIT. *hlášení* - ; *zpráva* - ; NZ Huml sine a; BZO Huml 1998c; PSH Huml 1998a; *dále* Hrdlička 2000d, obr. 3; Huml 1996c, 20 sq., obr. 1:CH; 1997a; 1997ch; 1999, 127, obr. 3.

SONDA 2168

- AKCE** 1995; MMP, V. Huml, *pův. znač.* sonda I; stavba; sondáž.
LOK. Praha 1 - Staré Město, Michalská ul., ppč. 417 (býv. fara u sv. Michala).
PIAN L/1; 1000 270; *n.v. -/-/;* *koor.* 742915:43147 742913:43146 742912:43153 742914:43153.
LIT. *hlášení* - ; *zpráva* - ; NZ Huml sine a; BZO Huml 1998c; PSH Huml 1998a; *dále* Hrdlička 2000d, obr. 3; Huml 1996c, obr. 1:I; 1997a; 1997ch; 1999, 127, obr. 3.

SONDA 2169

- AKCE** 1995; MMP, V. Huml, *pův. znač.* sonda J; stavba; sondáž.
LOK. Praha 1 - Staré Město, Michalská ul. čp. 460/I, ppč. 413/1 (kostel sv. Michala).
PIAN P/1; 1000 270; *n.v. -/-/;* *koor.* 742916:43127 742912:43126 742911:43130 742913:43128.
LIT. *hlášení* - ; *zpráva* - ; NZ Huml sine a; BZO Huml 1998c; PSH Huml 1998a; *dále* Hrdlička 2000d, obr. 3; Huml 1996c, obr. 1:J, 3; 1998b.

SONDA 2170

- AKCE** 1996; MMP, J. Richterová; stavba; sondáž.
LOK. Praha 1 - Staré Město, Týnská ul. čp. 630/I, ppč. 627.
PIAN P/1; 1000 244; *n.v. -/-/;* *koor.* 742652:42940 742646:42937 742645:42941 742650:42944.
LIT. *hlášení* - ; *zpráva* - ; NZ Richterová 1998e; BZO - ; PSH Richterová 1998a; *dále* Hrdlička 2000d, obr. 3; Huml – Richterová – Starec 1997, 11 sq.; Richterová 1998c; 1998d.

SONDA 2171

- AKCE** 1996; PÚPP, *př. č. akce 3/96/PÚPP*, M. Tryml, *popsal R. Tvrđík, pův. znač.* sonda 1; stavba; sondáž.
LOK. Praha 1 - Nové Město, Palackého ul. čp. 720/II, ppč. 641.
PIAN P/1; 1000 297; *n.v.* 196,90/193,70/195,60; *koor.* 742740:43677 742743:43681 742751:43676 742750:43674 742751:43673 742750:43671.
LIT. *hlášení* M. Tryml, čj. 1135/97/ARÚ; *zpráva* - ; *NZ* - ; *BZO* Tryml 1998e; *PSH* - .

SONDA 2172

- AKCE** 1996; PÚPP, *př. č. akce 28/96/PÚPP*, Z. Dragoun – J. Havrda, *popsal J. Havrda, pův. znač.* sonda 1; stavba; vertikální řez.
LOK. Praha 1 - Staré Město, Staroměstské nám. čp. 606/I, ppč. 764.
PIAN P/1; 1000 244; *n.v.* 191,75/188,60/189,02; *koor.* 742732:42945 742730:42945 742729:42948 742731:42949.
LIT. *hlášení* Z. Dragoun, čj. 1175/97/ARÚ; *zpráva* - ; *NZ* - ; *BZO* Havrda – Dragoun, Z. 1998b; *PSH* Dragoun, Z. 1998k; *dále* Hrdlička 2000d, obr. 3.

SONDA 2173

- AKCE** 1996; PÚPP, *př. č. akce 28/96/PÚPP*, Z. Dragoun – J. Havrda, *popsal J. Havrda, pův. znač.* sonda 2; stavba; sondáž.
LOK. Praha 1 - Staré Město, Staroměstské nám. čp. 606/I, ppč. 764.
PIAN P/1; 1000 244; *n.v.* 191,75/188,28/189,21; *koor.* 742737:42932 742733:42931 742733:42933 742735:42934.
LIT. *hlášení* Z. Dragoun, čj. 1175/97/ARÚ; *zpráva* - ; *NZ* - ; *BZO* Havrda – Dragoun, Z. 1998b; *PSH* Dragoun, Z. 1998k; *dále* Hrdlička 2000d, obr. 3.

SONDA 2174

- AKCE** 1996; Archaia, M. Bureš, *popsal V. Kašpar*; stavba; plošný odkryv; lidské kosti.
LOK. Praha 1 - Staré Město, Celetná ul. čp. 553/I, ppč. 544.
PIAN P/1; 1000 270; *n.v.* -/-/-; *koor.* 742740:43071 742735:43070 742734:43075 742729:43074 742721:43128 742724:43128 742734:43092 742735:43083 742737:43081.
LIT. *hlášení* - ; *zpráva* - ; *NZ* - ; *BZO* - ; *PSH* Bureš – Kašpar – Vařeka 1997; Kašpar 2000e; *dále* Bureš et al. 1997a; 1998b; Hrdlička 2000d, obr. 3.

SONDA 2175

- AKCE** 1996; PÚPP, *př. č. akce 29/96/PÚPP*, Z. Dragoun, *pův. znač.* sonda 1; stavba; sondáž.
LOK. Praha 1 - Staré Město, Karlova ul. čp. 185/I, ppč. 138.
PIAN B/1; 1000 269; *n.v.* 189,08/185,35/186,75; *koor.* 743259:43173.
LIT. *hlášení* Z. Dragoun, čj. 1169/97/ARÚ; *zpráva* - ; *NZ* - ; *BZO* Dragoun, Z. 1998p; *PSH* Dragoun, Z. 1998g.

SONDA 2176

- AKCE** 1996; PÚPP, *př. č. akce 24/96/PÚPP*, Z. Dragoun – J. Havrda, *popsal J. Havrda, pův. znač.* sonda 1; stavba; sondáž.
LOK. Praha 1 - Staré Město, Karlova ul. čp. 184/I, ppč. 137.
PIAN B/1; 1000 269; *n.v.* -/-/187,94; *koor.* 743241:43170.
LIT. *hlášení* J. Havrda, čj. 1151/97/ARÚ; *zpráva* - ; *NZ* Havrda 1997f; *BZO* Havrda 1998p; *PSH* Havrda 1998g.

SONDA 2177

- AKCE** 1996; PÚPP, *př. č. akce 24/96/PÚPP*, Z. Dragoun – J. Havrda, *popsal J. Havrda, pův. znač.* sonda 2; stavba; sondáž.
LOK. Praha 1 - Staré Město, Karlova ul. čp. 184/I, ppč. 137.
PIAN B/1; 1000 269; *n.v.* -/-/-; *koor.* 743207:43137.
LIT. *hlášení* J. Havrda, čj. 1151/97/ARÚ; *zpráva* Havrda 1997f; *NZ* - ; *BZO* Havrda 1998p; *PSH* Havrda 1998g.

SONDA 2178

- AKCE** 1995–1996; Archaia, D. Marešová, *pův. znač.* sonda I; stavba; sondáž.
LOK. Praha 1 - Staré Město, Na Příkopě čp. 392/I, ppč. 486.
PIAN P/1; 1000 270; *n.v.* -/-/-; *koor.* 742643:43324 742642:43323 742640:43325 742641:43326.
LIT. *hlášení* - ; *zpráva* - ; *NZ* Marešová 1996; *BZO* Marešová 1998; *PSH* Bureš – Marešová 1998.

SONDA 2179

- AKCE** 1995–1996; Archaia, D. Marešová, *pův. znač.* sonda II; stavba; sondáž.

LOK. Praha 1 - Staré Město, Na Příkopě čp. 392/I, ppč. 486.
PIAN P/1; 1000 270; n.v. -/-/-; koor. 742646:43319 742645:43320 742643:43322.
LIT. hlášení - ; zpráva - ; NZ Marešová 1996; BZO Marešová 1998; PSH Bureš – Marešová 1998.

SONDA 2180

AKCE 1995–1996; Archaia, D. Marešová, *pův. znač.* řez 7; stavba; vertikální řez.
LOK. Praha 1 - Staré Město, Na Příkopě čp. 393/I, ppč. 487.
PIAN L/1; 1000 270; n.v. -/-/-; koor. 742651:43308 742650:43307.
LIT. hlášení - ; zpráva - ; NZ Marešová 1996; BZO Marešová 1998; PSH Bureš – Marešová 1998.

SONDA 2181

AKCE 1995–1996; Archaia, D. Marešová, *pův. znač.* řezy 8 + 10 + 11; stavba; síť vertikálních řezů.
LOK. Praha 1 - Staré Město, Na Příkopě čp. 393/I, ppč. 487.
PIAN B/1; 1000 270; n.v. -/-/-; koor. 742648:43312.
LIT. hlášení - ; zpráva - ; NZ Marešová 1996; BZO Marešová 1998; PSH Bureš – Marešová 1998.

SONDA 2182

AKCE 1995–1996; Archaia, D. Marešová, *pův. znač.* řez 9; stavba; vertikální řez.
LOK. Praha 1 - Staré Město, Na Příkopě čp. 393/I, ppč. 487.
PIAN B/1; 1000 270; n.v. -/-/-; koor. 742644:43311.
LIT. hlášení - ; zpráva - ; NZ Marešová 1996; BZO Marešová 1998; PSH Bureš – Marešová 1998.

SONDA 2183

AKCE 1996; PÚPP, *př. č. akce* 31/96/PÚPP, M. Wallisová, *pův. znač.* řez; inženýrské sítě; vertikální řez.
LOK. Praha 1 - Nové Město, Pštrossova ul. ppč. 2405.
PIAN L/1; 1000 296; n.v. 194,38/192,60/192,80; koor. 743319:43935 743316:43935.
LIT. hlášení M. Wallisová, čj. 1156/97/ARÚ; zpráva - ; NZ - ; BZO Wallisová 1998i; PSH Wallisová 1998d.

SONDA 2184

AKCE 1996; PÚPP, *př. č. akce* 2/96/PÚPP, J. Havrda, *pův. znač.* řez 1 + 2; stavba; vertikální řez.
LOK. Praha 1 - Malá Strana, Maltézské nám. (před čp. 474/III) ppč. 1048.
PIAN B/1; 1000 268; n.v. 190,81/188,85/nedosaženo; koor. 743974:43057.
LIT. hlášení J. Havrda, čj. 1155/97/ARÚ; zpráva - ; NZ Havrda 2006b; BZO Havrda 1998i; PSH Havrda 1998b.

SONDA 2185

AKCE 1996; PÚPP, *př. č. akce* 23/96/PÚPP, J. Havrda, *pův. znač.* sonda 1; inženýrské sítě; orientační zjištění.
LOK. Praha 1 - Malá Strana, Hellichova ul. ppč. 1054.
PIAN L/1; 1000 268; n.v. 195,51/194,43/nedosaženo; koor. 744090:43171 744093:43190.
LIT. hlášení J. Havrda, čj. 1152/97/ARÚ; zpráva - ; NZ - ; BZO Havrda 1998j; PSH Havrda 1998a.

SONDA 2186

AKCE 1996; PÚPP, *př. č. akce* 23/96/PÚPP, J. Havrda, *pův. znač.* sonda 2; inženýrské sítě; orientační zjištění.
LOK. Praha 1 - Malá Strana, Hellichova ul. ppč. 1054.
PIAN L/1; 1000 268; n.v. 194,47/193,51/nedosaženo; koor. 744079:43174 744082:43197.
LIT. hlášení J. Havrda, čj. 1152/97/ARÚ; zpráva - ; NZ - ; BZO Havrda 1998j; PSH Havrda 1998a.

SONDA 2187

AKCE 1996; PÚPP, *př. č. akce* 26/96/PÚPP, J. Čiháková, *pův. znač.* sonda I; inženýrské sítě; vertikální řez.
LOK. Praha 1 - Malá Strana, Josefská ul. ppč. 1033.
PIAN B/1; 1000 242; n.v. 193,40/190,80/nedosaženo; koor. 743915:42801.
LIT. hlášení J. Čiháková, čj. 1141/97/ARÚ; zpráva - ; NZ - ; BZO Čiháková 1998d; PSH Čiháková 1998g.

SONDA 2188

AKCE 1996; PÚPP, *př. č. akce* 26/96/PÚPP, J. Čiháková, *pův. znač.* sonda II, S část; inženýrské sítě; vertikální řez.
LOK. Praha 1 - Malá Strana, Josefská ul. ppč. 1033.
PIAN L/1; 1000 242; n.v. 193,45/190,80/nedosaženo; koor. 743917:42804 743920:42820.
LIT. hlášení J. Čiháková, čj. 1141/97/ARÚ; zpráva - ; NZ - ; BZO Čiháková 1998d; PSH Čiháková 1998g.

SONDA 2189

AKCE 1996; PÚPP, *př. č. akce* 26/96/PÚPP, J. Čiháková, *pův. znač.* sonda II, řez 2-střed; inženýrské sítě; vertikální řez.
LOK. Praha 1 - Malá Strana, Josefská ul. ppč. 1033.
PIAN L/1; 1000 242; n.v. 193,70/190,60/nedosaženo; koor. 743922:42829 743924:42837.

LIT. hlášení J. Čiháková, čj. 1141/97/ARÚ; zpráva - ; NZ - ; BZO Čiháková 1998d; PSH Čiháková 1998g; dále Lutovský – Smejtek a kol. 2005, 925 sq.

SONDA 2190

AKCE 1996; PÚPP, př. č. akce 26/96/PÚPP, J. Čiháková, pův. znač. sonda II, řez 2 + plocha; inženýrské sítě; vertikální řez/sondáž; anal. pabot.

LOK. Praha 1 - Malá Strana, Josefská ul. ppč. 1033, Mostecká ul. ppč. 1035.

PIAN L/1; 1000 242; n.v. 193,80–193,75/189,80/189,96; koor. 743924:42837 743923:42837 743926:42856 743927:42860 743928:42860 743928:42856.

LIT. hlášení J. Čiháková, čj. 1141/97/ARÚ; zpráva - ; NZ - ; BZO Čiháková 1998d; PSH Čiháková 1998g; dále Lutovský – Smejtek a kol. 2005, 925 sq.

SONDA 2191

AKCE 1996; PÚPP, př. č. akce 26/96/PÚPP, J. Čiháková, pův. znač. sonda III; inženýrské sítě; vertikální řez/sondáž; anal. pabot/dendr/c14.

LOK. Praha 1 - Malá Strana, Mostecká ul. ppč. 1035.

PIAN P/1; 1000 242; n.v. 193,70–193,60/189,06/189,70; koor. 743928:42861 743927:42861 743927:42862 743924:42863 743925:42864 743929:42863.

LIT. hlášení J. Čiháková, čj. 1141/97/ARÚ; posudky Jankovská sine a; zpráva - ; NZ - ; BZO - ; PSH Čiháková 1997d; dále Čiháková 1999, obr. na s. 18:4; 2000k, Abb. 129–130; Čiháková – Dobrý 1999a; 1999b; Čiháková et al. 2000, 131 sq., obr. 4; Lutovský – Smejtek a kol. 2005, 925 sq.

SONDA 2192

AKCE 1996; ARÚ, J. Frolík, pův. znač. sonda I; stavba; orientační zjištění; pozn. akce realizována podle projektu (Frolík 1995i).

LOK. Praha 1 - Staré Město, Malé nám. čp. 142/I, ppč. 104.

PIAN P/1; 1000 270; n.v. 188,45/187,15/187,72–187,34; koor. 742995:43078 742993:43078 742993:43081 742995:43081.

LIT. hlášení - ; zpráva - ; NZ - ; BZO - ; PSH Frolík 1998d; dále Hrdlička 2000d, obr. 3, 11.

SONDA 2193

AKCE 1996; ARÚ, J. Frolík, pův. znač. sonda II; stavba; orientační zjištění; pozn. akce realizována podle projektu (Frolík 1995i).

LOK. Praha 1 - Staré Město, Malé nám. čp. 142/I, ppč. 104.

PIAN B/1; 1000 270; n.v. 188,45/185,84/186,02?; koor. 742997:43081.

LIT. hlášení - ; zpráva - ; NZ - ; BZO - ; PSH Frolík 1998d; dále Hrdlička 2000d, obr. 3.

SONDA 2194

AKCE 1996; ARÚ, J. Frolík, pův. znač. sonda III + IV; stavba; orientační zjištění; pozn. akce realizována podle projektu (Frolík 1995i).

LOK. Praha 1 - Staré Město, Malé nám. čp. 142/I, ppč. 104.

PIAN P/1; 1000 270; n.v. 188,35/187,84/188,14–188,07; koor. 742986:43072 742984:43072 742984:43077 742990:43077 742990:43075 742989:43075 742989:43074 742985:43074.

LIT. hlášení - ; zpráva - ; NZ - ; BZO - ; PSH Frolík 1998d; dále Hrdlička 2000d, obr. 3, 11.

SONDA 2195

AKCE 1996; ARÚ, J. Frolík, pův. znač. sonda V + XIX; stavba; orientační zjištění; pozn. akce realizována podle projektu (Frolík 1995i).

LOK. Praha 1 - Staré Město, Malé nám. čp. 142/I, ppč. 104.

PIAN P/1; 1000 270; n.v. 188,42/187,45/188,17; koor. 742983:43074 742981:43074 742981:43075 742974:43076 742975:43078 742980:43077 742980:43076 742982:43076 742982:43077 742983:43077.

LIT. hlášení - ; zpráva - ; NZ - ; BZO - ; PSH Frolík 1998d; dále Hrdlička 2000d, obr. 3.

SONDA 2196

AKCE 1996; ARÚ, J. Frolík, pův. znač. sonda VI; stavba; orientační zjištění; pozn. akce realizována podle projektu (Frolík 1995i).

LOK. Praha 1 - Staré Město, Malé nám. čp. 142/I, ppč. 104.

PIAN P/1; 1000 270; n.v. 188,45/187,52/188,04; koor. 742978:43069 742975:43069 742975:43072 742979:43071.

LIT. hlášení - ; zpráva - ; NZ - ; BZO - ; PSH Frolík 1998d; dále Hrdlička 2000d, obr. 3.

SONDA 2197

AKCE 1996; ARÚ, J. Frolík, pův. znač. sonda VII; stavba; orientační zjištění; pozn. akce realizována podle projektu (Frolík 1995i).

LOK. Praha 1 - Staré Město, Malé nám. čp. 142/I, ppč. 104.
PIAN P/1; 1000 270; n.v. 188,35/187,93/187,93; koor. 742987:43068 742984:43068 742984:43070 742987:43070.
LIT. hlášení - ; zpráva - ; NZ - ; BZO - ; PSH Frolík 1998d; dále Hrdlička 2000d, obr. 3.

SONDA 2198

AKCE 1996; ARÚ, J. Frolík, *pův. znač.* sonda VIII + IX; stavba; orientační zjištění; *pozn.* akce realizována podle projektu (Frolík 1995i).

LOK. Praha 1 - Staré Město, Malé nám. čp. 142/I, ppč. 104.
PIAN L/1; 1000 270; n.v. 188,35/186,49/187,17–186,89; koor. 742998:43068 742992:43069 742992:43070 742998:43070.
LIT. hlášení - ; zpráva - ; NZ - ; BZO - ; PSH Frolík 1998d; dále Hrdlička 2000d, obr. 3.

SONDA 2199

AKCE 1996; ARÚ, J. Frolík, *pův. znač.* sonda X + XI; stavba; orientační zjištění; *pozn.* akce realizována podle projektu (Frolík 1995i).

LOK. Praha 1 - Staré Město, Malé nám. čp. 142/I, ppč. 104.
PIAN L/1; 1000 270; n.v. 188,35/186,76/-; koor. 743009:43069 742999:43069 742999:43070 743008:43071 743008:43073 743009:43073.
LIT. hlášení - ; zpráva - ; NZ - ; BZO - ; PSH Frolík 1998d; dále Hrdlička 2000d, obr. 3.

SONDA 2200

AKCE 1996; ARÚ, J. Frolík, *pův. znač.* sonda XII; stavba; orientační zjištění; *pozn.* akce realizována podle projektu (Frolík 1995i).

LOK. Praha 1 - Staré Město, Malé nám. čp. 142/I, ppč. 104.
PIAN B/1; 1000 270; n.v. 188,45/187,87/187,89–187,87; koor. 742992:43081.
LIT. hlášení - ; zpráva - ; NZ - ; BZO - ; PSH Frolík 1998d; dále Hrdlička 2000d, obr. 3.

SONDA 2201

AKCE 1996; ARÚ, J. Frolík, *pův. znač.* sonda XIII; stavba; orientační zjištění; *pozn.* akce realizována podle projektu (Frolík 1995i).

LOK. Praha 1 - Staré Město, Malé nám. čp. 142/I, ppč. 104.
PIAN P/1; 1000 270; n.v. 189,20/186,74/187,13; koor. 743000:43064 742998:43064 742998:43066 743000:43067.
LIT. hlášení - ; zpráva - ; NZ - ; BZO - ; PSH Frolík 1998d; dále Hrdlička 2000d, obr. 3.

SONDA 2202

AKCE 1996; ARÚ, J. Frolík, *pův. znač.* sonda XIV + XV; stavba; orientační zjištění; *pozn.* akce realizována podle projektu (Frolík 1995i).

LOK. Praha 1 - Staré Město, Malé nám. čp. 142/I, ppč. 104.
PIAN P/1; 1000 270; n.v. 188,35/186,90/187,50–186,90; koor. 743000:43070 742997:43070 742997:43074 742993:43074 742993:43072 742991:43072 742991:43077 742993:43077 742993:43075 742998:43075 742998:43077 743000:43077.
LIT. hlášení - ; zpráva - ; NZ - ; BZO - ; PSH Frolík 1998d; dále Hrdlička 2000d, obr. 3.

SONDA 2203

AKCE 1996; ARÚ, J. Frolík, *pův. znač.* sonda XVI; stavba; orientační zjištění; *pozn.* akce realizována podle projektu (Frolík 1995i).

LOK. Praha 1 - Staré Město, Malé nám. čp. 142/I, ppč. 104.
PIAN B/1; 1000 270; n.v. 188,35/186,84/snížena; koor. 743007:43074.
LIT. hlášení - ; zpráva - ; NZ - ; BZO - ; PSH Frolík 1998d; dále Hrdlička 2000d, obr. 3.

SONDA 2204

AKCE 1996; ARÚ, J. Frolík, *pův. znač.* sonda XVII; stavba; orientační zjištění; *pozn.* akce realizována podle projektu (Frolík 1995i).

LOK. Praha 1 - Staré Město, Malé nám. čp. 142/I, ppč. 104.
PIAN B/1; 1000 270; n.v. 188,45/187,10/snížena; koor. 743000:43079.
LIT. hlášení - ; zpráva - ; NZ - ; BZO - ; PSH Frolík 1998d; dále Hrdlička 2000d, obr. 3.

SONDA 2205

AKCE 1996; ARÚ, J. Frolík, *pův. znač.* sonda XVIII; stavba; orientační zjištění; *pozn.* akce realizována podle projektu (Frolík 1995i).

LOK. Praha 1 - Staré Město, Malé nám. čp. 142/I, ppč. 104.

PIAN P/1; 1000 270; n.v. 188,45/185,90/snížena; koor. 742982:43079 742975:43080 742976:43085 742981:43083 742981:43083 742982:43083.

LIT. hlášení - ; zpráva - ; NZ - ; BZO - ; PSH Frolík 1998d; dále Hrdlička 2000d, obr. 3.

SONDA 2206

AKCE 1996; ARÚ, J. Frolík, *pův. znač.* sonda XVIII; stavba; orientační zjištění; *pozn.* akce realizována podle projektu (Frolík 1995i).

LOK. Praha 1 - Staré Město, Malé nám. čp. 142/I, ppč. 104.

PIAN P/1; 1000 270; n.v. 188,45/185,90/snížena; koor. 742989:43079 742987:43079 742987:43082 742989:43082.

LIT. hlášení - ; zpráva - ; NZ - ; BZO - ; PSH Frolík 1998d; dále Hrdlička 2000d, obr. 3.

SONDA 2207

AKCE 1996; ARÚ, J. Frolík, *pův. znač.* hrobka sv. Vojtěcha; jiný podnět; sondáž.

LOK. Praha 1 - Hradčany, Hrad, katedrála sv. Víta ppč. 4.

PIAN P/1; 1000 214; n.v. 258,58/257,16/nedosaženo; koor. 744212:42431 744207:42430 744206:42434 744212:42435.

LIT. hlášení - ; zpráva Frolík 1996a; NZ - ; BZO Frolík 2001d; PSH Frolík 1998a; dále Frolík 1999c.

SONDA 2208

AKCE 1996; ARÚ, I. Herichová, *pův. znač.* řez I; inženýrské sítě; vertikální řez.

LOK. Praha 1 - Hradčany, Horní Jelení příkop ppč. 424.

PIAN B/1; 1000 213; n.v. 250,68/245,60/nedosaženo; koor. 744430:42400.

LIT. hlášení - ; zpráva Herichová 1996b; NZ Tomková et al. 2001, 14; BZO Herichová 1998c; PSH - .

SONDA 2209

AKCE 1996; ARÚ, I. Herichová, *pův. znač.* řez II; inženýrské sítě; vertikální řez.

LOK. Praha 1 - Hradčany, Horní Jelení příkop ppč. 424.

PIAN L/1; 1000 213; n.v. 250,68/247,38/nedosaženo; koor. 744431:42400 744438:42402.

LIT. hlášení - ; zpráva Herichová 1996b; NZ Tomková et al. 2001, 14; BZO Herichová 1998c; PSH - .

SONDA 2210

AKCE 1956; ARÚ, J. Chochol; stavba; náhodný nálezy při terénním zásahu; *anal.* antro; lidské kosti.

LOK. Praha 1 - Staré Město, Národní tř. čp. 313/I, ppč. 326.

PIAN -/2; 1000 296; n.v. -/-/192,65; koor. 743244:43564.

LIT. hlášení J. Chochol, čj. 3426/56/ARÚ; *posudky* Chochol 1975 (zde pod adresou Bartolomějská č. 1); zpráva - ; NZ - ; BZO - ; PSH - .

SONDA 2211

AKCE 1996; PÚPP, *př. č. akce* 40/96/PÚPP, Z. Dragoun; stavba; vertikální řez.

LOK. Praha 1 - Staré Město, Havelská ul. čp. 521/I, ppč. 440.

PIAN B/1; 1000 270; n.v. -/-/192,65; koor. 742885:43335.

LIT. hlášení Z. Dragoun, čj. 1163/97/ARÚ; zpráva - ; NZ - ; BZO Dragoun, Z. 1998u; PSH Dragoun, Z. 1998c.

SONDA 2212

AKCE 1996; PÚPP, *př. č. akce* 40/96/PÚPP, Z. Dragoun; stavba; vertikální řez.

LOK. Praha 1 - Staré Město, Havelská ul. čp. 521/I, ppč. 440.

PIAN B/1; 1000 270; n.v. -/-/192,65; koor. 742883:43340.

LIT. hlášení Z. Dragoun, čj. 1163/97/ARÚ; zpráva - ; NZ - ; BZO Dragoun, Z. 1998u; PSH Dragoun, Z. 1998c.

SONDA 2213

AKCE 1996; PÚPP, *př. č. akce* 42/96/PÚPP, Z. Dragoun; *pův. značení* řez č. 1; stavba; vertikální řez.

LOK. Praha 1 - Staré Město, Husova ul. čp. 230/I, ppč. 387.

PIAN L/1; 1000 270; n.v. -/-/185,10-185,00; koor. 743052:43149 743045:43148.

LIT. hlášení Z. Dragoun, čj. 1164/97/ARÚ; zpráva - ; NZ - ; BZO Dragoun, Z. 1998v; PSH Dragoun, Z. 1998d; dále Hrdlička 2000d, obr. 3.

SONDA 2214

AKCE 1996; PÚPP, *př. č. akce* 42/96/PÚPP, Z. Dragoun; *pův. značení* řez č. 2; stavba; vertikální řez.

LOK. Praha 1 - Staré Město, Husova ul. čp. 230/I, ppč. 387.

PIAN L/1; 1000 270; n.v. -/-/185,10-185,00; koor. 743053:43162 743053:43166.

LIT. hlášení Z. Dragoun, čj. 1164/97/ARÚ; zpráva - ; NZ - ; BZO Dragoun, Z. 1998v; PSH Dragoun, Z. 1998d.

SONDA 2215

- AKCE** 1996; PÚPP, *př. č. akce 46/96/PÚPP*, Z. Dragoun; stavba; vertikální řez.
LOK. Praha 1 - Staré Město, Karlova ul. čp. 170/I, ppč. 90.
PIAN B/1; 1000 270; *n.v. -/-/187,80; koor. 743118:43116.*
LIT. *hlášení* Z. Dragoun, čj. 1162/97/ARÚ; *zpráva* - ; NZ - ; BZO Dragoun, Z. 1998w; PSH Dragoun, Z. 1998f.

SONDA 2216

- AKCE** 1996; PÚPP, *př. č. akce 5/96/PÚPP*, Z. Dragoun, *pův. znač.* řez 1; inženýrské sítě; vertikální řez.
LOK. Praha 1 - Staré Město, Staroměstské nám. ppč. 1090.
PIAN L/1; 1000 270; *n.v. 192,80/189,00/189,28–189,02; koor. 742839:43051 742833:43049.*
LIT. *hlášení* Z. Dragoun, čj. 1168/97/ARÚ; *zpráva* - ; NZ - ; BZO Dragoun, Z. 1998r; PSH Dragoun, Z. 1998i; *dále* Hrdlička 2000d, obr. 3.

SONDA 2217

- AKCE** 1996; PÚPP, *př. č. akce 38/96/PÚPP*, Z. Dragoun, *pův. znač.* řez 1; inženýrské sítě; vertikální řez.
LOK. Praha 1 - Staré Město, Staroměstské nám. ppč. 1090.
PIAN B/1; 1000 270; *n.v. -/191,30/nedosaženo; koor. 742825:43033.*
LIT. *hlášení* Z. Dragoun, čj. 1167/97/ARÚ; *zpráva* - ; NZ - ; BZO Dragoun, Z. 1998g; PSH Dragoun, Z. 1998j; *dále* Hrdlička 2000d, obr. 3.

SONDA 2218

- AKCE** 1996; PÚPP, *př. č. akce 38/96/PÚPP*, Z. Dragoun, *pův. znač.* řez 2; inženýrské sítě; vertikální řez.
LOK. Praha 1 - Staré Město, Staroměstské nám. ppč. 1090.
PIAN B/1; 1000 270; *n.v. -/191,64; koor. 742784:43034.*
LIT. *hlášení* Z. Dragoun, čj. 1167/97/ARÚ; *zpráva* - ; NZ - ; BZO Dragoun, Z. 1998g; PSH Dragoun, Z. 1998j; *dále* Hrdlička 2000d, obr. 3.

SONDA 2219

- AKCE** 1996; PÚPP, *př. č. akce 38/96/PÚPP*, Z. Dragoun, *pův. znač.* řez 3; inženýrské sítě; vertikální řez.
LOK. Praha 1 - Staré Město, Staroměstské nám. ppč. 1090.
PIAN B/1; 1000 270; *n.v. -/191,30/nedosaženo; koor. 742794:43007.*
LIT. *hlášení* Z. Dragoun, čj. 1167/97/ARÚ; *zpráva* - ; NZ - ; BZO Dragoun, Z. 1998g; PSH Dragoun, Z. 1998j; *dále* Hrdlička 2000d, obr. 3.

SONDA 2220

- AKCE** 1996; PÚPP, *př. č. akce 38/96/PÚPP*, Z. Dragoun, *pův. znač.* řez 4; inženýrské sítě; vertikální řez.
LOK. Praha 1 - Staré Město, Staroměstské nám. ppč. 1090.
PIAN B/1; 1000 244; *n.v. -/191,30/nedosaženo; koor. 742789:42999.*
LIT. *hlášení* Z. Dragoun, čj. 1167/97/ARÚ; *zpráva* - ; NZ - ; BZO Dragoun, Z. 1998g; PSH Dragoun, Z. 1998j; *dále* Hrdlička 2000d, obr. 3.

SONDA 2221

- AKCE** 1996; PÚPP, *př. č. akce 33/96/PÚPP*, J. Zavřel; stavba; sondáž; *anal. antro/osteo*; lidské kosti.
LOK. Praha 1 - Malá Strana, Seminářská zahrada čp. 393/III, ppč. 922.
PIAN P/1; 1000 267; *n.v. -/-/-; koor. 744466:43174 744453:43173 744451:43210 744469:43209.*
LIT. *hlášení* J. Zavřel, čj. 1148/97/ARÚ; *zpráva* Zavřel 1997b; NZ - ; BZO Zavřel 1998f; PSH Zavřel 1998b; *dále* Mlíkovský 2001; Zavřel 1998h; 2001ch; Zavřel – Tryml 2001, 93 sq., obr. na s. 90:3; Žegklitz 2001, 110 sqq.

SONDA 2222

- AKCE** 1996; PÚPP, *př. č. akce 33/96/PÚPP*, J. Zavřel; stavba; sondáž.
LOK. Praha 1 - Malá Strana, Seminářská zahrada čp. 393/III, ppč. 921.
PIAN P/1; 1000 267; *n.v. -/-/-; koor. 744474:43171 744471:43172 744472:43181 744475:43181.*
LIT. *hlášení* J. Zavřel, čj. 1148/97/ARÚ; *zpráva* Zavřel 1997b; NZ - ; BZO Zavřel 1998f; PSH Zavřel 1998b; *dále* Mlíkovský 2001; Zavřel 1998h; 2001ch; Zavřel – Tryml 2001, 93 sq., obr. na s. 90:3; Žegklitz 2001, 110 sqq.

SONDA 2223

- AKCE** 1996; MMP, P. Starec; stavba; vertikální řez.
LOK. Praha 1 - Nové Město, Václavské náměstí ppč. 2306.
PIAN P/1; 1000 297; *n.v. 197,05/-/195,00; koor. 742598:43517 742593:43514 742591:43517 742595:43521.*
LIT. *hlášení* P. Starec, čj. 5253/00/ARÚ; *zpráva* - ; NZ Starec 1997d; BZO - ; PSH Starec 1998f.

SONDA 2224

AKCE 1995–1996; ARÚ, K. Tomková; stavba; orientační zjištění.
LOK. Praha 1 - Hradčany, Hradčanské nám. čp. 182/IV, ppč. 128.
PIAN -/2; 1000 241; n.v. -/-/-; koor. 744636:42530.
LIT. hlášení - ; zpráva - ; NZ - ; BZO - ; PSH Tomková 1998a.

SONDA 2225

AKCE 1996; ARÚ, K. Tomková, *popsal* K. Smíšek, *pův. znač. ?*; inženýrské sítě; orientační zjištění.
LOK. Praha 1 - Hradčany, Loretánská ul. (před čp. 180/IV) ppč. 734.
PIAN -/2; 1000 241; n.v. -/-/-; koor. 744820:42631.
LIT. hlášení - ; zpráva - ; NZ - ; BZO - ; PSH Tomková 1998b.

SONDA 2226

AKCE 1997; PÚPP, *př. č. akce 5/97/PÚPP*, J. Čiháková; stavba; vertikální řez.
LOK. Praha 1 - Malá Strana, Mostecká ul. čp. 281/III, ppč. 228.
PIAN B/1; 1000 242; n.v. 189,51 (sklep)/188,73/189,11; koor. 743901:42890.
LIT. hlášení - ; zpráva - ; NZ - ; BZO - ; PSH - .

SONDA 2227

AKCE 1997; PÚPP, *př. č. akce 17/97/PÚPP*, R. Tvrdík, *pův. znač. sonda V*; stavba; vertikální řez.
LOK. Praha 1 - Malá Strana, Valdštejské nám. čp. 17/III, ppč. 108.
PIAN L/1; 1000 242; n.v. 189,80/188,00/nedosaženo; koor. 743804:42562 743804:42567 743805:42568.
LIT. hlášení - ; zpráva Tvrdík – Čiháková 1997; NZ - ; BZO - ; PSH Čiháková – Tvrdík 2000.

SONDA 2228

AKCE 1997; PÚPP, *př. č. akce 17/97/PÚPP*, R. Tvrdík, *pův. znač. sonda VI, řezy 21–22*; stavba; vertikální řez.
LOK. Praha 1 - Malá Strana, Valdštejské nám. čp. 17/III, ppč. 108.
PIAN L/1; 1000 242; n.v. 190,60/187,00/nedosaženo; koor. 743771:42544 743769:42544 743769:42546.
LIT. hlášení - ; zpráva Tvrdík – Čiháková 1997; NZ - ; BZO - ; PSH Čiháková – Tvrdík 2000.

SONDA 2229

AKCE 1997; PÚPP, *př. č. akce 17/97/PÚPP*, R. Tvrdík, *pův. znač. sonda VI, řez 23*; stavba; vertikální řez.
LOK. Praha 1 - Malá Strana, Valdštejské nám. čp. 17/III, ppč. 108, Valdštejská ul. čp. , ppč. 1013.
PIAN L/1; 1000 242; n.v. 190,60/187,00/nedosaženo; koor. 743770:42536 743770:42544.
LIT. hlášení - ; zpráva Tvrdík – Čiháková 1997; NZ - ; BZO - ; PSH Čiháková – Tvrdík 2000.

SONDA 2230

AKCE 1997; PÚPP, *př. č. akce 17/97/PÚPP*, R. Tvrdík, *pův. znač. sonda VI, řez 27*; stavba; vertikální řez.
LOK. Praha 1 - Malá Strana, Valdštejské nám. čp. 17/III, ppč. 108.
PIAN L/1; 1000 242; n.v. 190,50/187,50/nedosaženo; koor. 743780:42552 743778:42552.
LIT. hlášení - ; zpráva Tvrdík – Čiháková 1997; NZ - ; BZO - ; PSH Čiháková – Tvrdík 2000.

SONDA 2231

AKCE 1997; PÚPP, *př. č. akce 17/97/PÚPP*, R. Tvrdík, *pův. znač. sonda VI, řezy 28–29*; stavba; vertikální řez.
LOK. Praha 1 - Malá Strana, Valdštejské nám. čp. 17/III, ppč. 108.
PIAN L/1; 1000 242; n.v. 190,60/187,70/nedosaženo; koor. 743779:42567 743775:42567 743775:42570.
LIT. hlášení - ; zpráva Tvrdík – Čiháková 1997; NZ - ; BZO - ; PSH Čiháková – Tvrdík 2000.

SONDA 2232

AKCE 1997; PÚPP, *př. č. akce 17/97/PÚPP*, R. Tvrdík – J. Čiháková, *popsal* J. Čiháková, *pův. znač. sonda VII*; stavba; sondáž; *pozn. v hl. 189,2 m n.m. zastížena úprava terénu související pravděpodobně s lokací města v r. 1257.*
LOK. Praha 1 - Malá Strana, Valdštejské nám. čp. 17/III, ppč. 108.
PIAN P/1; 1000 242; n.v. 191,90/187,20/187,54; koor. 743872:42580 743868:42580 743868:42585 743868:42592 743874:42592 743874:42584.
LIT. hlášení - ; zpráva Tvrdík – Čiháková 1997; NZ - ; BZO Čiháková 2001m; PSH Čiháková – Tvrdík 2000; *dále Hrdlička 2000c, obr. 1; 2000e, Abb.258.*

SONDA 2233

AKCE 1997; PÚPP, *př. č. akce 17/97/PÚPP*, R. Tvrdík, *pův. znač. sonda VIII*; stavba; sondáž.
LOK. Praha 1 - Malá Strana, Valdštejské nám. čp. 17/III, ppč. 108.
PIAN L/1; 1000 242; n.v. 191,35/188,70/nedosaženo; koor. 743887:42605 743886:42603 743885:42603.
LIT. hlášení - ; zpráva Tvrdík – Čiháková 1997; NZ - ; BZO - ; PSH Čiháková – Tvrdík 2000.

SONDA 2234

- AKCE** 1997; PÚPP, *př. č. akce 26/97/PÚPP*, J. Čiháková, *pův. znač.* sonda IV; inženýrské sítě; vertikální řez.
LOK. Praha 1 - Malá Strana, Mostecká ul. ppč. 1035.
PIAN L/1; 1000 242; *n.v.* 193,60–192,50/189,50/188,85; *koor.* 743924:42864 743887:42880.
LIT. *hlášení* J. Čiháková, *čj.* 2938/00/ARÚ; *zpráva* - ; *NZ* - ; *BZO* Čiháková 2001j; *PSH* Čiháková 2000e; *dále* Čiháková 1999, obr. na s. 18:4; 2000k, Abb. 129–130; Čiháková et al. 2000, 131 sq., obr. 4; Lutovský a Smejtek a kol. 2005, 925 sq.

SONDA 2235

- AKCE** 1997; PÚPP, *př. č. akce 26/97/PÚPP*, J. Čiháková, *pův. znač.* sonda V; inženýrské sítě; sondáž.
LOK. Praha 1 - Malá Strana, Mostecká ul. ppč. 1035.
PIAN P/1; 1000 242; *n.v.* 192,20/187,90/nedosaženo; *koor.* 743851:42895 743851:42892 743847:42893 743848:42895.
LIT. *hlášení* J. Čiháková, *čj.* 2937/00/ARÚ; *zpráva* - ; *NZ* - ; *BZO* Čiháková 2001g; *PSH* Čiháková 2000e; *dále* Zavřel 2001h, 16.

SONDA 2236

- AKCE** 1997; PÚPP, *př. č. akce 26/97/PÚPP*, J. Čiháková, *pův. znač.* sonda VI; inženýrské sítě; vertikální řez.
LOK. Praha 1 - Malá Strana, Mostecká ul. ppč. 1035.
PIAN L/1; 1000 242; *n.v.* 192,24–192,20/189,50/nedosaženo; *koor.* 743872:42887 743863:42890 743851:42894.
LIT. *hlášení* J. Čiháková, *čj.* 2939/00/ARÚ; *zpráva* - ; *NZ* - ; *BZO* Čiháková 2001i; *PSH* Čiháková 2000e.

SONDA 2237

- AKCE** 1997; PÚPP, *př. č. akce 26/97/PÚPP*, J. Čiháková, *pův. znač.* sonda VII; inženýrské sítě; sondáž; *anal.* pabot; *ne.lin/ne.vyp/br.kno/rim?*
LOK. Praha 1 - Malá Strana, Mostecká ul. ppč. 1035.
PIAN P/1; 1000 242; *n.v.* 192,20/188,20/nedosaženo; *koor.* 743877:42886 743876:42884 743872:42885 743873:42887.
LIT. *hlášení* J. Čiháková, *čj.* 2939/00/ARÚ; *zpráva* - ; *NZ* - ; *BZO* - ; *PSH* Čiháková 2000e; *dále* Lutovský a Smejtek a kol. 2005, 694.

SONDA 2238

- AKCE** 1975; ARÚ, J. Chochol/PÚPP, *př. č. akce XX-5/PÚPP*; inženýrské sítě; náhodný nález při terénním zásahu; *anal.* antro; lidské kosti.
LOK. Praha 1 - Staré Město, Bartolomějská ul. (před čp. 304/I) ppč. 1143.
PIAN L/2; 1000 296; *n.v.* -/-/-; *koor.* 743275:43531.
LIT. *hlášení* - ; *posudek* Chochol 1975; *zpráva* - ; *NZ* - ; *BZO* - ; *PSH* - .

SONDA 2239

- AKCE** 1997; PÚPP, *př. č. akce 21/97/PÚPP*, J. Čiháková – J. Zavřel, *popsal* J. Zavřel, *pův. znač.* řez I-VII; inženýrské sítě; *anal.* palyn/geolo/osteo; *pravek?*; *pozn.* kóta 191,4 se udává jako pravděpodobná výška povrchu nově lokovaného města.
LOK. Praha 1 - Malá Strana, Valdštejnské nám. (před čp. 17-III) ppč. 1012.
PIAN P/1; 1000 242; *n.v.* 192,8–192,2/-/188,3; *koor.* 743908:42563 743902:42564 743902:42565 743908:2565.
LIT. *hlášení* J. Čiháková *čj.* 2936/00/ARÚ; *zpráva* - ; *NZ* Čiháková – Zavřel 1998g; *BZO* Čiháková 2001i; *PSH* Čiháková – Zavřel 2000c; *dále* Čiháková 1998f; Hrdlička 2000c, obr. 1; 2000e, Abb. 258.

SONDA 2240

- AKCE** 1996; PÚPP, *př. č. akce 34/96/PÚPP*, J. Podliska, *pův. znač.* dvůr – sonda I–II; stavba; sondáž.
LOK. Praha 1 - Malá Strana, Karmelitská ul. čp. 379/III, ppč. 272.
PIAN P/1; 1000 242; *n.v.* -/-/190,10; *koor.* 744027:42964 744025:42964 744025:42968 744027:42968.
LIT. *hlášení* J. Podliska, *čj.* 2931/00/ARÚ; *zpráva* - ; *NZ* - ; *BZO* Podliska 2001ch; *PSH* Podliska 2000e.

SONDA 2241

- AKCE** 1996; PÚPP, *př. č. akce 34/96/PÚPP*, J. Podliska, *pův. znač.* sklep – sonda V; stavba; vertikální řez.
LOK. Praha 1 - Malá Strana, Karmelitská ul. čp. 379/III, ppč. 272.
PIAN L/1; 1000 242; *n.v.* -/-/nedosaženo; *koor.* 744028:42963 744028:42966.
LIT. *hlášení* J. Podliska, *čj.* 2931/00/ARÚ; *zpráva* - ; *NZ* - ; *BZO* Podliska 2001h; *PSH* Podliska 2000e.

SONDA 2242

- AKCE** 1997; PÚPP, *př. č. akce 34/96/PÚPP*, J. Podliska, *pův. znač.* sklep – sonda I; stavba; sondáž.
LOK. Praha 1 - Malá Strana, Karmelitská ul. čp. 379/III, ppč. 272.

PIAN L/1; 1000 242; n.v. -/189,48/nedosaženo; koor. 744037:42990 744032:42989.
LIT. hlášení J. Podliska, čj. 2931/00/ARÚ; zpráva - ; NZ - ; BZO Podliska 2001h; PSH Podliska 2000e.

SONDA 2243

AKCE 1997; PÚPP, př. č. akce 34/96/PÚPP, J. Podliska, pův. znač. sklep – sonda II; stavba; sondáž.
LOK. Praha 1 - Malá Strana, Karmelitská ul. čp. 379/III, ppč. 272.
PIAN P/1; 1000 242; n.v. -/190,19; koor. 744028:42987 744026:42987 744026:42990 744028:42990.
LIT. hlášení J. Podliska, čj. 2931/00/ARÚ; zpráva - ; NZ - ; BZO Podliska 2001h; PSH Podliska 2000e.

SONDA 2244

AKCE 1997; PÚPP, př. č. akce 34/96/PÚPP, J. Podliska, pův. znač. sklep – sonda III; stavba; sondáž.
LOK. Praha 1 - Malá Strana, Karmelitská ul. čp. 379/III, ppč. 272.
PIAN B/1; 1000 242; n.v. -/190,18; koor. 744033:42987.
LIT. hlášení J. Podliska, čj. 2931/00/ARÚ; zpráva - ; NZ - ; BZO Podliska 2001h; PSH Podliska 2000e.

SONDA 2245

AKCE 1997; PÚPP, př. č. akce 34/96/PÚPP, J. Podliska, pův. znač. sklep – sonda IV; stavba; sondáž.
LOK. Praha 1 - Malá Strana, Karmelitská ul. čp. 379/III, ppč. 272.
PIAN P/1; 1000 242; n.v. -/190,14; koor. 744031:42978 744028:42978 744028:42990 744037:42990.
LIT. hlášení J. Podliska, čj. 2931/00/ARÚ; zpráva - ; NZ - ; BZO Podliska 2001h; PSH Podliska 2000e.

SONDA 2246

AKCE 1997; PÚPP, př. č. akce 9/97/PÚPP, J. Havrda, pův. znač. sonda I; stavba; sondáž.
LOK. Praha 1 - Malá Strana, Šporkova ul. čp. 318/III, ppč. 462.
PIAN P/1; 1000 241; n.v. -/213,72–212,92; koor. 744453:42717 744451:42718 744452:42721 744454:42720.
LIT. hlášení - ; zpráva - ; NZ Havrda 1998h; BZO Havrda 2001c; PSH - ; dále Havrda 1998l.

SONDA 2247

AKCE 1997; PÚPP, př. č. akce 18/97/PÚPP, J. Havrda, pův. znač. sonda I; stavba; sondáž.
LOK. Praha 1 - Malá Strana, Maltézské nám. čp. 484/III, ppč. 261.
PIAN P/1; 1000 268; n.v. 190,51/188,21/nedosaženo; koor. 743917:43061 743912:43062 743913:43063 743917:43063.
LIT. hlášení - ; zpráva - ; NZ Havrda 1998ch; BZO Havrda 2001b; PSH - .

SONDA 2248

AKCE 1997; PÚPP, př. č. akce 13/97/PÚPP, J. Čiháková – J. Zavřel, popsal J. Čiháková, pův. znač. řez 1; inženýrské sítě; vertikální řez.
LOK. Praha 1 - Malá Strana, Thunovská ul. ppč. 1007.
PIAN L/1; 1000 242; n.v. 207,50–201,90-/207,00–201,50; koor. 744084:42648 744041:42660.
LIT. hlášení J. Čiháková, čj. 2915/00/ARÚ; zpráva - ; NZ - ; BZO Čiháková 2001k; PSH Čiháková 2000h.

SONDA 2249

AKCE 1997; PÚPP, př. č. akce 13/97/PÚPP, J. Čiháková – J. Zavřel, popsal J. Čiháková, pův. znač. řez 2; inženýrské sítě; vertikální řez; pozn. podloží v hl. 40 cm se svažuje rovnoběžně s povrchem vozovky.
LOK. Praha 1 - Malá Strana, Thunovská ul. ppč. 1007.
PIAN L/1; 1000 242; n.v. -/19 hl. 0,40 m; koor. 744084:42628 744084:42648.
LIT. hlášení J. Čiháková, čj. 2915/00/ARÚ; zpráva - ; NZ - ; BZO Čiháková 2001k; PSH Čiháková 2000h.

SONDA 2250

AKCE 1997; PÚPP, př. č. akce 22/97/PÚPP, J. Čiháková – J. Zavřel, popsal J. Čiháková, pův. znač. sonda I; stavba; sondáž; pozn. raně gotický příkop (1257); úroveň podloží uměle snížena.
LOK. Praha 1 - Malá Strana, Malostranské nám. čp. 266/III, ppč. 12.
PIAN B/1; 1000 242; n.v. 196,00/190,80/nedosaženo; koor. 744078:42869.
LIT. hlášení J. Čiháková, čj. 2930/00/ARÚ; zpráva - ; NZ Čiháková – Zavřel 1998h; BZO Čiháková 2001f; PSH Čiháková – Zavřel 2000b; dále Čiháková 2001a, 110 sqq.; Podliska – Havrda – Kovář 2003, 49, obr. 14:10.

SONDA 2251

AKCE 1997; PÚPP, př. č. akce 22/97/PÚPP, J. Čiháková – J. Zavřel, popsal J. Čiháková, pův. znač. sonda II; stavba; sondáž; pozn. příkop zaniklý ve druhé polovině 10. století; úroveň podloží uměle snížena.
LOK. Praha 1 - Malá Strana, Malostranské nám. čp. 266/III, ppč. 12.
PIAN P/1; 1000 242; n.v. -/194,16; koor. 744072:42843 744069:42844 744070:42846 744072:42845.
LIT. hlášení J. Čiháková, čj. 2930/00/ARÚ; zpráva - ; NZ Čiháková – Zavřel 1998h; BZO Čiháková 2001f; PSH Čiháková – Zavřel 2000b; dále Čiháková 2001a, 110 sqq.

SONDA 2252

- AKCE** 1997; PÚPP, *př. č. akce 22/97/PÚPP*, J. Čiháková – J. Zavřel, *popsal J. Čiháková, pův. znač.* sonda III; stavba; sondáž; *pozn.* raně gotická hradební zeď (1257); úroveň podloží uměle snížena.
- LOK.** Praha 1 - Malá Strana, Malostranské nám. čp. 266/III, ppč. 12.
- PIAN** B/1; 1000 242; *n.v.* -/-/nedosaženo; *koor.* 744076:42840.
- LIT.** *hlášení* J. Čiháková, čj. 2930/00/ARÚ; *zpráva* - ; *NZ* Čiháková – Zavřel 1998h; *BZO* Čiháková 2001f; *PSH* Čiháková – Zavřel 2000b; *dále* Čiháková 2001a, 110 sqq.; Podliska – Havrda – Kovář 2003, 49, obr. 14:10.

SONDA 2253

- AKCE** 1997; PÚPP, *př. č. akce 22/97/PÚPP*, J. Čiháková – J. Zavřel, *popsal J. Čiháková, pův. znač.* sonda IV; stavba; sondáž; *anal.* pabot/palyn; *pozn.* příkop 9. století; příkop 9.–10. století; úroveň podloží uměle snížena.
- LOK.** Praha 1 - Malá Strana, Malostranské nám. čp. 266/III, ppč. 12.
- PIAN** P/1; 1000 242; *n.v.* 197,76/191,26/192,22; *koor.* 744066:42821 744064:42821 744065:42824 744066:42823.
- LIT.** *hlášení* J. Čiháková, čj. 2930/00/ARÚ; *zpráva* - ; *NZ* Čiháková – Zavřel 1998h; *BZO* Čiháková 2001f; *PSH* Čiháková – Zavřel 2000b; *dále* Čiháková 2001a, 110 sqq.

SONDA 2254

- AKCE** 1997; PÚPP, *př. č. akce 24/97/PÚPP*, J. Čiháková, *pův. znač.* sonda I (řez 1); stavba; sondáž.
- LOK.** Praha 1 - Malá Strana, Karmelitská ul. čp. 373/III, ppč. 401.
- PIAN** B/1; 1000 242; *n.v.* 195,75/194,60/194,80; *koor.* 744123:42956.
- LIT.** *hlášení* J. Čiháková, čj. 2935/00/ARÚ; *zpráva* - ; *NZ* - ; *BZO* Čiháková 2001h; *PSH* Čiháková 2000d.

SONDA 2255

- AKCE** 1997; PÚPP, *př. č. akce 11/97/PÚPP*, M. Tryml; stavba; plošný odkryv; *anal.* osteo.
- LOK.** Praha 1 - Malá Strana, Vlašská ul. čp. 354/III, ppč. 435.
- PIAN** P/1; 1000 242; *n.v.* -/-/207,70; *koor.* 744348:42830 744335:42830 744335:42852 744349:42851.
- LIT.** *hlášení* M. Tryml, čj. 2924/00/ARÚ; *zpráva* - ; *NZ* - ; *BZO* Tryml 2001a; *PSH* - .

SONDA 2256

- AKCE** 1997; PÚPP, *př. č. akce 23/97/PÚPP*, J. Havrda – J. Podliska, *pův. znač.* sonda I; stavba; sondáž; *anal.* antro; pravek.
- LOK.** Praha 1 - Malá Strana, Karmelitská ul. čp. 387/III, ppč. 284.
- PIAN** B/1; 1000 268; *n.v.* 191,44/-/188,38; *koor.* 743975:43097.
- LIT.** *hlášení* J. Havrda – J. Podliska, 2925/00/ARÚ; *zpráva* Havrda – Podliska 1997; *NZ* - ; *BZO* Podliska 2001j; *PSH* Havrda – Podliska 2000.

SONDA 2257

- AKCE** 1997; PÚPP, *př. č. akce 23/97/PÚPP*, J. Havrda – J. Podliska, *pův. znač.* sonda II; stavba; sondáž; *anal.* antro.
- LOK.** Praha 1 - Malá Strana, Karmelitská ul. čp. 459/III, ppč. 284.
- PIAN** B/1; 1000 268; *n.v.* 191,38/-/188,46; *koor.* 743977:43111.
- LIT.** *hlášení* J. Havrda – J. Podliska, 2925/00/ARÚ; *zpráva* Havrda – Podliska 1997; *NZ* - ; *BZO* Podliska 2001k; *PSH* Havrda – Podliska 2000.

SONDA 2258

- AKCE** 1997; PÚPP, *př. č. akce 23/97/PÚPP*, J. Havrda – J. Podliska, *pův. znač.* sonda III; stavba; sondáž; *anal.* antro; lidské kosti.
- LOK.** Praha 1 - Malá Strana, Karmelitská ul. čp. 387/III, ppč. 283.
- PIAN** B/1; 1000 268; *n.v.* 192,10/189,90/nedosaženo; *koor.* 743995:43117.
- LIT.** *hlášení* J. Havrda – J. Podliska, 2925/00/ARÚ; *zpráva* Havrda – Podliska 1997; *NZ* - ; *BZO* Podliska 2001i; *PSH* Havrda – Podliska 2000.

SONDA 2259

- AKCE** 1997; PÚPP, *př. č. akce 3/97/PÚPP*, J. Zavřel, *pův. znač.* výtahová šachta; stavba; vertikální řez; *anal.* geoch/osteo; *pozn.* prvohorní podložní sedimenty obsahují vysoce kvalitní železnou rudu s obsahem Fe₂O₃ až 56%.
- LOK.** Praha 1 - Hradčany, Úvoz čp. 155/IV, ppč. 198.
- PIAN** B/1; 1000 241; *n.v.* -/-/279,00; *koor.* 744983:42711.
- LIT.** *hlášení* J. Zavřel, čj. 2914/00/ARÚ; *zpráva* - ; *NZ* Zavřel 1998c; *BZO* Zavřel 2001a (jako autor zápisu omylem uveden J. Havrda); *PSH* Zavřel 2000c; *dále* Lutovský – Smejtek a kol. 2005, 764; Zavřel 2000b.

SONDA 2260

AKCE 1997; ARÚ, př. č. akce 17/97/ARÚ, H. Březinová, pův. znač. sonda 17 - řez A; stavba; vertikální řez.
LOK. Praha 1 - Hradčany, Hradčanské nám. čp. 56/IV, ppč. 93.
PIAN B/1; 1000 213 (241); n.v. -/-/nedosaženo; koor. 744480:42500.
LIT. hlášení H. Březinová, čj. 1832/98/ARÚ; zpráva - ; NZ - ; BZO Březinová 2000c; PSH - .

SONDA 2261

AKCE 1997; ARÚ, př. č. akce 17/97/ARÚ, H. Březinová, pův. znač. sonda 17 - řez B; stavba; vertikální řez.
LOK. Praha 1 - Hradčany, Hradčanské nám. čp. 56/IV, ppč. 95.
PIAN B/1; 1000 213; n.v. -/-/; koor. 744524:42497.
LIT. hlášení H. Březinová, čj. 1832/98/ARÚ; zpráva - ; NZ - ; BZO Březinová 2000c; PSH - .

SONDA 2262

AKCE 1997; ARÚ, př. č. akce 17/97/ARÚ, H. Březinová, pův. znač. sonda 20 - Z řez; stavba; vertikální řez.
LOK. Praha 1 - Hradčany, Hradčanské nám. čp. 56/IV, ppč. 94.
PIAN B/1; 1000 213; n.v. -/-/; koor. 744481:42455.
LIT. hlášení H. Březinová, čj. 1831/98/ARÚ; zpráva - ; NZ - ; BZO Březinová 2000a; PSH - .

SONDA 2263

AKCE 1997; ARÚ, př. č. akce 16/97/ARÚ, H. Březinová, znač. řez 1–9; inženýrské sítě; síť vertikálních řezů.
LOK. Praha 1 - Hradčany, Hradčanské nám. ppč. 729.
PIAN L/1; 1000 241; n.v. 259,43–258,73/-/256,87–256,77; koor. 744589:42502 744505:42522.
LIT. hlášení H. Březinová, čj. 1848/98/ARÚ; zpráva - ; NZ - ; BZO - ; PSH Březinová 2000d.

SONDA 2264

AKCE 1997; ARÚ, K. Tomková, pův. znač. sonda IV; stavba; sondáž.
LOK. Praha 1 - Hradčany, Hradčanské nám. čp. 60/IV, ppč. 111.
PIAN B/1; 1000 213; n.v. 259,09/252,14/-; koor. 744535:42471.
LIT. hlášení K. Tomková, čj. 8693/99; zpráva - ; NZ - ; BZO Tomková 2001a; PSH Tomková 2000e.

SONDA 2265

AKCE 1997 + 2000; ARÚ, př. č. akce 6/97/ARÚ, K. Tomková; pův. znač. řez 1–3; stavba; vertikální řez; pozn. ve výkopu suterénu (hl. 0,70–1,20 m) dokumentovány podélné řezy v délce 51,40 m.
LOK. Praha 1 - Hradčany, Královská zahrada, letohrádek Belvedér ppč. 709.
PIAN L/1; 1000 214; n.v. -/-/; koor. 743851:42145 743850:42193.
LIT. hlášení K. Tomková, čj. 8532/99; zpráva Tomková 2000c; NZ - ; BZO Tomková 2001b; 2001e; PSH - .

SONDA 2266

AKCE 1997; ARÚ, J. Frolík – H. Březinová – J. Maříková, pův. znač. Q 71–73, Q 76–78, Q 81–83, Q 87–88; stavba; plošný odkryv; eneoli/br.kno/ pravek.
LOK. Praha 1 - Hradčany, Hrad, Jiřské nám. ppč. 81.
PIAN P/1; 1000 214; n.v. 257,64–256,29/-/257,31–255,93; koor. 744160:42425 744147:42424 744145:42435 744165:42438 744161:42431.
LIT. hlášení - ; zpráva Březinová – Frolík – Kubková 1997; NZ - ; BZO Frolík 2001e; PSH Frolík 2000h; dále Frolík 2000a, 103; Lutovský – Smejtek a kol. 2005, 554.

SONDA 2267

AKCE 1918; náhodný nález při terénním zásahu; inženýrské sítě; pozn. nález celé nádoby indikující hrobovou výstavu.
LOK. Praha 1 - Staré Město, Staroměstské nám. ppč. 1090.
PIAN -/2; 1000 244; n.v. -/-/; koor. 742895:42974.
LIT. hlášení - ; zpráva - ; NZ - ; BZO - ; PSH - ; dále Huml 1999, 127, obr. 1:6; Huml – Starec 1997, 260, obr. 4; Lutovský – Smejtek a kol. 2005, 936.

SONDA 2268

AKCE 1995; MMP, P. Starec; pův. znač. ?; stavba; orientační zjištění.
LOK. Praha 1 - Staré Město, Pařížská ul. čp. 119/I, ppč. 786.
PIAN P/1; 1000 244; n.v. -/186,50/-; koor. 742898:42786 742882:42779 742877:42791 742883:42756 742881:42801 742894:42804.
LIT. hlášení - ; zpráva - ; NZ - ; BZO Starec 1998o; PSH Starec 1998r (zde pod adresou čp. 119/V).

SONDA 2269

AKCE 1996; MMP, V. Huml, sondáž; stavba; skupina sond v ploše vymezené koordinátami.
LOK. Praha 1 - Staré Město, Michalská ul. ppč. 417 (plocha býv. fary u sv. Michala).
PIAN P/1; 1000 270; n.v. -/-/; koor. 742917:43154 742911:43153 742909:43163 742915:43165.

LIT. *hlášení* - ; *zpráva* - ; NZ Huml sine a; *BZO* Huml 1998c; *PSH* Huml 1998a; *dále* Huml 1997a; 1997ch; 1998b; Huml – Richterová – Starec 1997, 10 sq.

SONDA 2270

AKCE 1996; MMP, P. Starec, *pův. znač.* řez 1; inženýrské sítě; vertikální řez; *anal.* osteo.

LOK. Praha 1 - Staré Město, Konviktská ul. ppč. 1141.

PIAN B/1; 1000 269; *n.v.* -/-/-; *koor.* 743348:43451.

LIT. *hlášení* P. Starec, čj. 5254/00/ARÚ; *zpráva* - ; NZ - ; *BZO* Starec 2001f; *PSH* - .

SONDA 2271

AKCE 1996; MMP, P. Starec, *pův. znač.* řez 2; inženýrské sítě; vertikální řez; *anal.* osteo.

LOK. Praha 1 - Staré Město, Konviktská ul. ppč. 1141.

PIAN B/1; 1000 269; *n.v.* -/-/-; *koor.* 743259:43426.

LIT. *hlášení* P. Starec, čj. 5254/00/ARÚ; *zpráva* - ; NZ - ; *BZO* Starec 2001f; *PSH* - .

SONDA 2272

AKCE 1996; MMP, P. Starec, *pův. znač.* řez 3; inženýrské sítě; vertikální řez; *anal.* osteo.

LOK. Praha 1 - Staré Město, Konviktská ul. ppč. 1141.

PIAN B/1; 1000 269; *n.v.* -/-/-; *koor.* 743250:43424.

LIT. *hlášení* P. Starec, čj. 5254/00/ARÚ; *zpráva* - ; NZ - ; *BZO* Starec 2001f; *PSH* - .

SONDA 2273

AKCE 1996; MMP, P. Starec, *pův. znač.* řez 4; inženýrské sítě; vertikální řez; *anal.* osteo.

LOK. Praha 1 - Staré Město, Konviktská ul. ppč. 1141.

PIAN B/1; 1000 269; *n.v.* -/-/-; *koor.* 743238:43420.

LIT. *hlášení* P. Starec, čj. 5254/00/ARÚ; *zpráva* - ; NZ - ; *BZO* Starec 2001f; *PSH* - .

SONDA 2274

AKCE 1996; MMP, P. Starec, *pův. znač.* řez 5; inženýrské sítě; vertikální řez; *anal.* osteo.

LOK. Praha 1 - Staré Město, Konviktská ul. ppč. 1141.

PIAN B/1; 1000 269; *n.v.* -/-/-; *koor.* 743224:43416.

LIT. *hlášení* P. Starec, čj. 5254/00/ARÚ; *zpráva* - ; NZ - ; *BZO* Starec 2001f; *PSH* - .

SONDA 2275

AKCE 1996; MMP, P. Starec, *pův. znač.* řez 6; inženýrské sítě; vertikální řez; *anal.* osteo.

LOK. Praha 1 - Staré Město, Konviktská ul. ppč. 1141.

PIAN B/1; 1000 269; *n.v.* -/-/-; *koor.* 743192:43406.

LIT. *hlášení* P. Starec, čj. 5254/00/ARÚ; *zpráva* - ; NZ - ; *BZO* Starec 2001f; *PSH* - .

SONDA 2276

AKCE 1996; MMP, P. Starec, *pův. znač.* řez 7; inženýrské sítě; vertikální řez; *anal.* osteo; *pozn.* v hl. 188,66 m n.m. zastižena valounková dlažba na odpadkové humózní tmavě šedé písčité hlině nad podloží.

LOK. Praha 1 - Staré Město, Konviktská ul. ppč. 1141.

PIAN B/1; 1000 269; *n.v.* -/-/-; *koor.* 743141:43383.

LIT. *hlášení* P. Starec, čj. 5254/00/ARÚ; *zpráva* - ; NZ - ; *BZO* Starec 2001f; *PSH* - .

SONDA 2277

AKCE 1996; PÚPP, *př. č. akce* 4/96/PÚPP, M. Wallisová, *pův. znač.* komponenta A; inženýrské sítě; nedokumentovaná akce.

LOK. Praha 1 - Nové Město, Mikulandská ppč. 2396.

PIAN B/1; 1000 296; *n.v.* -/194,40/nedosaženo; *koor.* 743136:43624.

LIT. *hlášení* M. Wallisová, čj. 1160/97/ARÚ; *zpráva* - ; NZ - ; *BZO* Wallisová 1998h; *PSH* - .

SONDA 2278

AKCE 1996; PÚPP, *př. č. akce* 4/96/PÚPP, M. Wallisová, *pův. znač.* komponenta B; inženýrské sítě; nedokumentovaná akce.

LOK. Praha 1 - Nové Město, Mikulandská ppč. 2396.

PIAN B/1; 1000 296; *n.v.* -/194,50/nedosaženo; *koor.* 743133:43638.

LIT. *hlášení* M. Wallisová, čj. 1160/97/ARÚ; *zpráva* - ; NZ - ; *BZO* Wallisová 1998h; *PSH* - .

SONDA 2279

AKCE 1996–1997; PÚPP, *př. č. akce* 41/96/PÚPP, J. Podliska, *pův. znač.* atrium - sondy Ia–XIII; stavba; sondáž.

LOK. Praha 1 - Staré Město, Řetězová ul. čp. 223/I, ppč. 124.

PIAN P/1; 1000 270; *n.v.* 190,30/-/188,00; *koor.* 743124:43154 743112:43157 743108:43177 743120:43177.

LIT. hlášení J. Podliska, čj. 2932/00/ARÚ; zpráva Podliska 1998h; NZ - ; BZO Podliska 2001s; PSH Podliska 2000f; dále Havrda – Podliska – Zavřel 2001, 104, obr. 3–4:31; Podliska 1998g.

SONDA 2280

AKCE 1996–1997; PÚPP, př. č. akce 41/96/PÚPP, J. Podliska, pův. znač. světlík; stavba; vertikální řez.
LOK. Praha 1 - Staré Město, Řetězová ul. čp. 223/I, ppč. 124.
PIAN L/1; 1000 269; n.v. -/187,64; koor. 743132:43149 743128:43150.
LIT. hlášení J. Podliska, čj. 2932/00/ARÚ; zpráva Podliska 1998h; NZ - ; BZO Podliska 2001s; PSH Podliska 2000f; dále Podliska 1998g.

SONDA 2281

AKCE 1996–1997; PÚPP, př. č. akce 41/96/PÚPP, J. Podliska, pův. znač. suterén – sonda I; stavba; sondáž.
LOK. Praha 1 - Staré Město, Řetězová ul. čp. 223/I, ppč. 124.
PIAN P/1; 1000 270; n.v. -/186,80; koor. 743107:43166 743103:43165 743103:43169 743107:43170.
LIT. hlášení J. Podliska, čj. 2932/00/ARÚ; zpráva Podliska 1998h; NZ - ; BZO Podliska 2001s; PSH Podliska 2000f; dále Podliska 1998g.

SONDA 2282

AKCE 1996–1997; PÚPP, př. č. akce 41/96/PÚPP, J. Podliska, pův. znač. sonda XIV; stavba; vertikální řez.
LOK. Praha 1 - Staré Město, Karlova ul. ppč. 1109.
PIAN B/1; 1000 270; n.v. -/187,10/-; koor. 743108:43139.
LIT. hlášení J. Podliska, čj. 2932/00/ARÚ; zpráva Podliska 1998h; NZ - ; BZO Podliska 2001s; PSH Podliska 2000f; dále Podliska 1998g.

SONDA 2283

AKCE 1996; PÚPP, př. č. akce 37/96/PÚPP, M. Omelka, pův. znač. sonda 1; stavba; pozn. v PSH evidována pod adresou Husova ulice, do níž směřuje boční (vých.) průčelí objektu.
LOK. Praha 1 - Staré Město, Mariánské nám. čp. 159/I, ppč. 97.
PIAN B/1; 1000 270; n.v. -/187,43; koor. 743099:43080.
LIT. hlášení M. Omelka, čj. 2914/00/ARÚ; zpráva - ; NZ - ; BZO Omelka 2001ch; PSH Omelka 2000b.

SONDA 2284

AKCE 1996; PÚPP, př. č. akce 37/96/PÚPP, M. Omelka, pův. znač. sonda 2; stavba; pozn. v PSH evidována pod adresou Husova ulice, do níž směřuje boční (vých.) průčelí objektu.
LOK. Praha 1 - Staré Město, Mariánské nám. čp. 159/I, ppč. 97.
PIAN B/1; 1000 270; n.v. -/188,26; koor. 743096:43092.
LIT. hlášení M. Omelka, čj. 2914/00/ARÚ; zpráva - ; NZ - ; BZO Omelka 2001i; PSH Omelka 2000b.

SONDA 2285

AKCE 1996; PÚPP, př. č. akce 37/96/PÚPP, M. Omelka, pův. znač. sonda 3; stavba; pozn. v PSH evidována pod adresou Husova ulice, do níž směřuje boční (vých.) průčelí objektu.
LOK. Praha 1 - Staré Město, Mariánské nám. čp. 159/I, ppč. 97.
PIAN B/1; 1000 270; n.v. -/188,40/nedosaženo; koor. 743105:43094.
LIT. hlášení M. Omelka, čj. 2914/00/ARÚ; zpráva - ; NZ - ; BZO - ; PSH Omelka 2000b.

SONDA 2286

AKCE 1996; PÚPP, př. č. akce 37/96/PÚPP, M. Omelka, pův. znač. sonda 4; stavba; pozn. v PSH evidována pod adresou Husova ulice, do níž směřuje boční (vých.) průčelí objektu.
LOK. Praha 1 - Staré Město, Mariánské nám. čp. 159/I, ppč. 97.
PIAN L/1; 1000 270; n.v. -/187,90; koor. 743104:43083 743101:43092.
LIT. hlášení M. Omelka, čj. 2914/00/ARÚ; zpráva - ; NZ - ; BZO - ; PSH Omelka 2000b.

SONDA 2287

AKCE 1996; PÚPP, př. č. akce 37/96/PÚPP, M. Omelka, pův. znač. sonda 5; stavba; pozn. v PSH evidována pod adresou Husova ulice, do níž směřuje boční (vých.) průčelí objektu.
LOK. Praha 1 - Staré Město, Mariánské nám. čp. 159/I, ppč. 97.
PIAN B/1; 1000 270; n.v. -/187,90; koor. 743101:43100.
LIT. hlášení M. Omelka, čj. 2914/00/ARÚ; zpráva - ; NZ - ; BZO - ; PSH Omelka 2000b.

SONDA 2288

AKCE 1996; PÚPP, př. č. akce 37/96/PÚPP, M. Omelka, pův. znač. sonda 6; stavba; pozn. v PSH evidována pod adresou Husova ulice, do níž směřuje boční (vých.) průčelí objektu.
LOK. Praha 1 - Staré Město, Mariánské nám. čp. 159/I, ppč. 97.
PIAN B/1; 1000 270; n.v. -/187,70; koor. 743093:43094.
LIT. hlášení M. Omelka, čj. 2914/00/ARÚ; zpráva - ; NZ - ; BZO Omelka 2001j; PSH Omelka 2000b.

SONDA 2289

- AKCE** 1996; PÚPP, př. č. akce 37/96/PÚPP, M. Omelka, pův. znač. sonda 7; stavba; pozn. v PSH evidována pod adresou Husova ulice, do níž směřuje boční (vých.) průčelí objektu.
- LOK.** Praha 1 - Staré Město, Mariánské nám. čp. 159/I, ppč. 97.
- PIAN** B/1; 1000 270; n.v. -/-/186,90; koor. 743113:43079.
- LIT.** hlášení M. Omelka, čj. 2914/00/ARÚ; zpráva - ; NZ - ; BZO - ; PSH Omelka 2000b.

SONDA 2290

- AKCE** 1996; PÚPP, př. č. akce 37/96/PÚPP, M. Omelka, pův. znač. sonda 8; stavba; pozn. v PSH evidována pod adresou Husova ulice, do níž směřuje boční (vých.) průčelí objektu.
- LOK.** Praha 1 - Staré Město, Mariánské nám. čp. 159/I, ppč. 97.
- PIAN** B/1; 1000 270; n.v. -/-/187,30; koor. 743117:43082.
- LIT.** hlášení M. Omelka, čj. 2914/00/ARÚ; zpráva - ; NZ - ; BZO Omelka 2001k; PSH Omelka 2000b.

SONDA 2291

- AKCE** 1996; PÚPP, př. č. akce 37/96/PÚPP, M. Omelka, pův. znač. sonda 9; stavba; pozn. v PSH evidována pod adresou Husova ulice, do níž směřuje boční (vých.) průčelí objektu.
- LOK.** Praha 1 - Staré Město, Mariánské nám. čp. 159/I, ppč. 97.
- PIAN** B/1; 1000 270; n.v. -/-/186,42; koor. 743117:43087.
- LIT.** hlášení M. Omelka, čj. 2914/00/ARÚ; zpráva - ; NZ - ; BZO Omelka 2001l; PSH Omelka 2000b.

SONDA 2292

- AKCE** 1996; PÚPP, př. č. akce 37/96/PÚPP, M. Omelka, pův. znač. sonda 10; stavba; pozn. v PSH evidována pod adresou Husova ulice, do níž směřuje boční (vých.) průčelí objektu.
- LOK.** Praha 1 - Staré Město, Mariánské nám. čp. 159/I, ppč. 97.
- PIAN** B/1; 1000 270; n.v. -/-/187,80; koor. 743107:43098.
- LIT.** hlášení M. Omelka, čj. 2914/00/ARÚ; zpráva - ; NZ - ; BZO Omelka 2001g; PSH Omelka 2000b.

SONDA 2293

- AKCE** 1996; PÚPP, př. č. akce 37/96/PÚPP, M. Omelka, pův. znač. sonda 11; stavba; pozn. v PSH evidována pod adresou Husova ulice, do níž směřuje boční (vých.) průčelí objektu.
- LOK.** Praha 1 - Staré Město, Mariánské nám. čp. 159/I, ppč. 97.
- PIAN** B/1; 1000 270; n.v. -/-/187,80; koor. 743112:43069.
- LIT.** hlášení M. Omelka, čj. 2914/00/ARÚ; zpráva - ; NZ - ; BZO Omelka 2001h; PSH Omelka 2000b.

SONDA 2294

- AKCE** 1997; PÚPP, př. č. akce 37/96/PÚPP, M. Omelka, pův. znač. sonda A + B; stavba; pozn. v PSH evidována pod adresou Husova ulice, do níž směřuje boční (vých.) průčelí objektu.
- LOK.** Praha 1 - Staré Město, Mariánské nám. čp. 159/I, ppč. 97.
- PIAN** P/1; 1000 270; n.v. -/-/187,80; koor. 743118:43079 743109:43077 743108:43080 743118:43082.
- LIT.** hlášení M. Omelka, čj. 2914/00/ARÚ; zpráva - ; NZ - ; BZO Omelka 2001e; PSH Omelka 2000b.

SONDA 2295

- AKCE** 1997; PÚPP, př. č. akce 37/96/PÚPP, M. Omelka, pův. znač. sonda C; stavba; pozn. v PSH evidována pod adresou Husova ulice, do níž směřuje boční (vých.) průčelí objektu.
- LOK.** Praha 1 - Staré Město, Mariánské nám. čp. 159/I, ppč. 97.
- PIAN** P/1; 1000 270; n.v. -/-/187,30; koor. 743116:43072 743112:43071 743111:43076 743117:43078.
- LIT.** hlášení M. Omelka, čj. 2914/00/ARÚ; zpráva - ; NZ - ; BZO Omelka 2001e; PSH Omelka 2000b.

SONDA 2296

- AKCE** 1997; PÚPP, př. č. akce 37/96/PÚPP, M. Omelka, pův. znač. sonda D + nádvoří; stavba; pozn. v PSH evidována pod adresou Husova ulice, do níž směřuje boční (vých.) průčelí objektu.
- LOK.** Praha 1 - Staré Město, Mariánské nám. čp. 159/I, ppč. 97.
- PIAN** P/1; 1000 270; n.v. -/-/187,30; koor. 743111:43083 743098:43083 743098:43101 743105:43101 743105:43095 743112:43096.
- LIT.** hlášení M. Omelka, čj. 2914/00/ARÚ; zpráva - ; NZ - ; BZO Omelka 2001d; PSH Omelka 2000b.

SONDA 2297

- AKCE** 1997; PÚPP, př. č. akce 37/96/PÚPP, M. Omelka, pův. znač. sonda E (studna); stavba; pozn. v PSH evidována pod adresou Husova ulice, do níž směřuje boční (vých.) průčelí objektu.
- LOK.** Praha 1 - Staré Město, Mariánské nám. čp. 159/I, ppč. 97.
- PIAN** B/1; 1000 270; n.v. -/-/184,23; koor. 743115:43069.
- LIT.** hlášení M. Omelka, čj. 2914/00/ARÚ; zpráva - ; NZ - ; BZO Omelka 2001f; PSH Omelka 2000b.

SONDA 2298

AKCE 1997; PÚPP, př. č. akce 37/96/PÚPP, M. Omelka, pův. znač. sonda F; stavba; pozn. v PSH evidována pod adresou Husova ulice, do níž směřuje boční (vých.) průčelí objektu.

LOK. Praha 1 - Staré Město, Mariánské nám. čp. 159/I, ppč. 97.

PIAN P/1; 1000 270; n.v. -/-/187,90; koor. 743110:43073 743108:43073 743107:43075 743110:43076.

LIT. hlášení M. Omelka, čj. 2914/00/ARÚ; zpráva - ; NZ - ; BZO Omelka 2001e; PSH Omelka 2000b.

SONDA 2299

AKCE 1997; PÚPP, Z. Dragoun, pův. znač. šachta pro kanalizaci; inženýrské sítě; sondáž.

LOK. Praha 1 - Staré Město, Staroměstské nám. ppč. 1090.

PIAN P/1; 1000 244; n.v. -/-/186,80; koor. 742861:42974 742856:42973 742857:42977 742860:42977.

LIT. hlášení - ; zpráva - ; NZ - ; BZO - ; PSH - .

SONDA 2300

AKCE 1997; PÚPP, př. č. akce 28/97/PÚPP, J. Podliska, pův. znač. sonda I; stavba; pozn. v BZO je sonda situována i na ppč. 116.

LOK. Praha 1 - Josefov, Žatecká ul. čp. 55/V, ppč. 26.

PIAN P/1; 1000 244; n.v. -/-/186,80; koor. 743035:42831 743030:42831 743031:42835 743036:42835.

LIT. hlášení J. Podliska, čj. 2933/00/ARÚ; zpráva Podliska 1997f; NZ - ; BZO Podliska 2001a; PSH Podliska 2000g (zde pod adresou čp. 40/V).

SONDA 2301

AKCE 1997; PÚPP, př. č. akce 28/97/PÚPP, J. Podliska, pův. znač. sonda II; stavba; pozn. v BZO je sonda situována i na ppč. 116.

LOK. Praha 1 - Josefov, Žatecká ul. čp. 55/V, ppč. 26.

PIAN B/1; 1000 244; n.v. -/-/186,80; koor. 743032:42826.

LIT. hlášení J. Podliska, čj. 2933/00/ARÚ; zpráva Podliska 1997f; NZ - ; BZO Podliska 2001b; PSH Podliska 2000g (zde pod adresou čp. 40/V).

SONDA 2302

AKCE 1997; PÚPP, př. č. akce 28/97/PÚPP, J. Podliska, pův. znač. sonda II; stavba; pozn. v BZO je sonda situována i na ppč. 116.

LOK. Praha 1 - Josefov, Žatecká ul. čp. 55/V, ppč. 26.

PIAN L/1; 1000 244; n.v. -/-/186,86; koor. 743033:42824 743030:42824.

LIT. hlášení J. Podliska, čj. 2933/00/ARÚ; zpráva Podliska 1997f; NZ - ; BZO Podliska 2001b; PSH Podliska 2000g (zde pod adresou čp. 40/V).

SONDA 2303

AKCE 1997; PÚPP, př. č. akce 28/97/PÚPP, J. Podliska, pův. znač. sonda III; stavba; pozn. v BZO je sonda situována i na ppč. 116.

LOK. Praha 1 - Josefov, Žatecká ul. čp. 55/V, ppč. 26.

PIAN B/1; 1000 244; n.v. -/-/186,64; koor. 743027:42825.

LIT. hlášení J. Podliska, čj. 2933/00/ARÚ; zpráva Podliska 1997f; NZ - ; BZO Podliska 2001c; PSH Podliska 2000g (zde pod adresou čp. 40/V).

SONDA 2304

AKCE 1997; PÚPP, př. č. akce 28/97/PÚPP, J. Podliska, pův. znač. sonda IV; stavba; pozn. v BZO je sonda situována i na ppč. 116.

LOK. Praha 1 - Josefov, Žatecká ul. čp. 55/V, ppč. 26.

PIAN B/1; 1000 244; n.v. -/-/nedosaženo; koor. 743027:42822.

LIT. hlášení J. Podliska, čj. 2933/00/ARÚ; zpráva Podliska 1997f; NZ - ; BZO Podliska 2001d; PSH Podliska 2000g (zde pod adresou čp. 40/V).

SONDA 2305

AKCE 1997; PÚPP, př. č. akce 28/97/PÚPP, J. Podliska, pův. znač. sonda V; stavba; pozn. v PSH je zkoumaný objekt omylem uveden pod čp. 40/V a v BZO je sonda situována i na ppč. 116.

LOK. Praha 1 - Josefov, Žatecká ul. čp. 55/V, ppč. 26.

PIAN P/1; 1000 244; n.v. -/-/186,88; koor. 743020:42827 743015:42826 743014:42829 743014:42838

743021:42837 743021:42834 743020:42834 743019:42829 743020:42829.

LIT. hlášení J. Podliska, čj. 2933/00/ARÚ; zpráva Podliska 1997f; NZ - ; BZO Podliska 2001e; PSH Podliska 2000g (zde pod adresou čp. 40/V).

SONDA 2306

AKCE 1997; PÚPP, př. č. akce 28/97/PÚPP, J. Podliska, pův. znač. sonda VI; stavba.

LOK. Praha 1 - Josefov, Žatecká ul. ppč. 116.
PIAN B/1; 1000 244; n.v. -/186,60; koor. 743037:42832.
LIT. hlášení J. Podliska, čj. 2933/00/ARÚ; zpráva Podliska 1997f; NZ - ; BZO Podliska 2001f; PSH Podliska 2000g (zde pod adresou čp. 40/V).

SONDA 2307

AKCE 1997; PÚPP, př. č. akce 28/97/PÚPP, J. Podliska, pův. znač. sonda VII; stavba; pozn. v PSH je zkoumaný objekt omylem uveden pod čp. 40/V a v BZO je sonda situována i na ppč. 116.

LOK. Praha 1 - Josefov, Žatecká ul. čp. 55/V, ppč. 26.

PIAN L/1; 1000 244; n.v. -/nedosaženo; koor. 743026:42829 743027:42834.

LIT. hlášení J. Podliska, čj. 2933/00/ARÚ; zpráva Podliska 1997f; NZ - ; BZO Podliska 2001g; PSH Podliska 2000g (zde pod adresou čp. 40/V)

SONDA 2308

AKCE 1997; PÚPP, př. č. akce 10/97/PÚPP, J. Havrda, pův. znač. sonda A; stavba; sondáž; anal. palyn/pabot.

LOK. Praha 1 - Staré Město, Křižovnické nám. čp. 1040/I, ppč. 82 (Klementinum).

PIAN P/1; 1000 269; n.v. -/186,46; koor. 743200:43023 743193:43024 743194:43029 743201:43027.

LIT. hlášení J. Havrda, čj. 2940/00; zpráva Havrda 1997f; NZ - ; BZO Havrda 2001j; PSH Havrda 2000f; dále Havrda 1997h; 2001a, obr. na s. 3.

SONDA 2309

AKCE 1997; PÚPP, př. č. akce 10/97/PÚPP, J. Havrda, pův. znač. sonda B + C (část) + D; stavba; sondáž; anal. palyn/pabot.

LOK. Praha 1 - Staré Město, Křižovnické nám. čp. 1040/I, ppč. 82 (Klementinum).

PIAN L/1; 1000 269; n.v. -/186,59; koor. 743190:43012 743194:43038.

LIT. hlášení J. Havrda, čj. 2940/00; zpráva Havrda 1997f; NZ - ; BZO Havrda 2001ch; PSH Havrda 2000f; dále Havrda 1997h; 2001a, obr. na s. 3.

SONDA 2310

AKCE 1997; PÚPP, př. č. akce 10/97/PÚPP, J. Havrda, pův. znač. sonda C (část); stavba; sondáž; anal. palyn/pabot.

LOK. Praha 1 - Staré Město, Křižovnické nám. čp. 1040/I, ppč. 82 (Klementinum).

PIAN P/1; 1000 269; n.v. -/186,20/nedosaženo; koor. 743190:43024 743186:43024 743180:43026 743179:43028 743184:43029 743190:43029.

LIT. hlášení J. Havrda, čj. 2940/00; zpráva Havrda 1997f; NZ - ; BZO Havrda 2001i; PSH Havrda 2000f; dále Havrda 1997h; 2001a, obr. na s. 3.

SONDA 2311

AKCE 1997; PÚPP, př. č. akce 10/97/PÚPP, J. Havrda, pův. znač. sonda E; stavba; sondáž; anal. palyn/pabot.

LOK. Praha 1 - Staré Město, Křižovnické nám. čp. 1040/I, ppč. 82 (Klementinum).

PIAN P/1; 1000 269; n.v. -/188,78/nedosaženo; koor. 743168:43026 743162:43027 743162:43030 743168:43029.

LIT. hlášení J. Havrda, čj. 2940/00; zpráva Havrda 1997f; NZ - ; BZO Havrda 2001k; PSH Havrda 2000f; dále Havrda 1997h; 2001a, obr. na s. 3.

SONDA 2312

AKCE 1997; PÚPP, př. č. akce 10/97/PÚPP, J. Havrda, pův. znač. sonda F; stavba; sondáž; anal. palyn/pabot.

LOK. Praha 1 - Staré Město, Křižovnické nám. čp. 1040/I, ppč. 82 (Klementinum).

PIAN L/1; 1000 269; n.v. 189,98/-/186,42; koor. 743171:43015 743169:43015 743170:43023 743172:43022.

LIT. hlášení J. Havrda, čj. 2940/00; zpráva Havrda 1997f; NZ - ; BZO Havrda 2001l; PSH Havrda 2000f; dále Havrda 1997h; 1998m. 2001a, obr. na s. 3.

SONDA 2313

AKCE 1997; PÚPP, př. č. akce 10/97/PÚPP, J. Havrda, pův. znač. sonda G; stavba; sondáž; anal. palyn/pabot.

LOK. Praha 1 - Staré Město, Křižovnické nám. čp. 1040/I, ppč. 82 (Klementinum).

PIAN P/1; 1000 269; n.v. -/186,20; koor. 743180:43021 743178:43021 743177:43022 743172:43022 743169:43023 743170:43026 743177:43025 743182:43024.

LIT. hlášení J. Havrda, čj. 2940/00; zpráva Havrda 1997f; NZ - ; BZO Havrda 2001h; PSH Havrda 2000f; dále Havrda 1997h; 2001a, obr. na s. 3.

SONDA 2314

AKCE 1997; PÚPP, př. č. akce 10/97/PÚPP, J. Havrda, pův. znač. sonda H; stavba; sondáž.

LOK. Praha 1 - Staré Město, Křižovnické nám. čp. 1040/I, ppč. 82 (Klementinum).

- PIAN** P/1; 1000 269; n.v. -/186,64; koor. 743173:43026 743168:43027 743169:43032 743171:43032 743172:43040 743174:43040.
LIT. hlášení J. Havrda, čj. 2940/00; zpráva Havrda 1997f; NZ - ; BZO Havrda 2001i; PSH Havrda 2000f; dále Havrda 1997h; 2001a, obr. na s. 3.

SONDA 2315

- AKCE** 1997; PÚPP, př. č. akce 10/97/PÚPP, J. Havrda, pův. znač. sonda I; stavba; sondáž.
LOK. Praha 1 - Staré Město, Křižovnické nám. čp. 1040/I, ppč. 82 (Klementinum).
PIAN P/1; 1000 269; n.v. -/187,75/nedosaženo; koor. 743165:43024 743163:43024 743163:43023 743160:43023 743160:43026 743161:43025 743161:43026 743165:43026.
LIT. hlášení J. Havrda, čj. 2940/00; zpráva Havrda 1997f; NZ - ; BZO Havrda 2001k; PSH Havrda 2000f; dále Havrda 1997h; 2001a, obr. na s. 3.

SONDA 2316

- AKCE** 1997; PÚPP, př. č. akce 20/97/PÚPP, Z. Dragoun, pův. znač. řez 1; stavba; vertikální řez.
LOK. Praha 1 - Staré Město, Platněřská ul. čp. 88/I, ppč. 48.
PIAN B/1; 1000 243; n.v. -/185,5-186,0; koor. 743194:42954.
LIT. hlášení Z. Dragoun, čj. 2928/00/ARÚ; zpráva - ; NZ - ; BZO Dragoun, Z. 2001h; PSH Dragoun, Z. a Havrda 2000.

SONDA 2317

- AKCE** 1997; PÚPP, př. č. akce 20/97/PÚPP, Z. Dragoun, pův. znač. řez 2; stavba; vertikální řez.
LOK. Praha 1 - Staré Město, Platněřská ul. čp. 88/I, ppč. 48.
PIAN L/1; 1000 243; n.v. -/185,5-186,0; koor. 743203:42977 743197:42978.
LIT. hlášení Z. Dragoun, čj. 2928/00/ARÚ; zpráva - ; NZ - ; BZO Dragoun, Z. 2001h; PSH Dragoun, Z. a Havrda 2000.

SONDA 2318

- AKCE** 1997; PÚPP, př. č. akce 20/97/PÚPP, Z. Dragoun, pův. znač. řez 3 + 4; stavba; vertikální řez.
LOK. Praha 1 - Staré Město, Platněřská ul. čp. 88/I, ppč. 48.
PIAN B/1; 1000 243; n.v. -/185,5-186,0; koor. 743196:42972.
LIT. hlášení Z. Dragoun, čj. 2928/00/ARÚ; zpráva - ; NZ - ; BZO Dragoun, Z. 2001h; PSH Dragoun, Z. a Havrda 2000.

SONDA 2319

- AKCE** 1997; PÚPP, př. č. akce 19/97/PÚPP, Z. Dragoun, pův. znač. sonda 1; stavba; vertikální řez; pozn. podle dokumentace v archivu PÚPP, složka A4, č. 44.
LOK. Praha 1 - Staré Město, Národní tř. čp. 973/I, ppč. 347.
PIAN B/1; 1000 270; n.v. -/185,5-186,0; koor. 742893:43499.
LIT. hlášení-; zpráva-; NZ-; BZO -; PSH Dragoun, Z. 2000ch; dále Dragoun, Z. 1997z

SONDA 2320

- AKCE** 1997; PÚPP, př. č. akce 19/97/PÚPP, Z. Dragoun, pův. znač. sonda 2; stavba; vertikální řez; pozn. podle dokumentace v archivu PÚPP, složka A4, č. 44.
LOK. Praha 1 - Staré Město, Národní tř. čp. 973/1, ppč. 347.
PIAN B/1; 1000 270; n.v. -/185,5-186,0; koor. 742891:43493.
LIT. hlášení-; zpráva-; NZ-; BZO -; PSH Dragoun, Z. 2000ch; dále Dragoun, Z. 1998z.

SONDA 2321

- AKCE** 1997; PÚPP, př. č. akce 19/97/PÚPP, Z. Dragoun, pův. znač. sonda 3; stavba; vertikální řez; pozn. podle dokumentace v archivu PÚPP, složka A4, č. 44.
LOK. Praha 1 - Staré Město, Národní tř. čp. 973/I, ppč. 347.
PIAN B/1 1000 270; n.v. -/185,5-186,0; koor. 742895:43494.
LIT. hlášení-; zpráva-; NZ-; BZO -; PSH Dragoun, Z. 2000ch; dále Dragoun, Z. 1998z.

SONDA 2322

- AKCE** 1997; PÚPP, př. č. akce 19/97/PÚPP, Z. Dragoun, pův. znač. sonda 4; stavba; vertikální řez; pozn. podle dokumentace v archivu PÚPP, složka A4, č. 44
LOK. Praha 1 - Staré Město, Národní tř. čp. 973/I, ppč. 347.
PIAN L/1; 1000 270; n.v. -/185,5-186,0; koor. 742889:43492 742887:43491.
LIT. hlášení-; zpráva-; NZ-; BZO -; PSH Dragoun, Z. 2000ch; dále Dragoun, Z. 1998z.

SONDA 2323

- AKCE** 1997; PÚPP, př. č. akce 19/97/PÚPP, Z. Dragoun, pův. znač. sonda 5; stavba; vertikální řez; pozn. podle dokumentace v archivu PÚPP, složka Ač, č. 44

LOK. Praha 1 - Staré Město, Národní tř. čp. 973/I, ppč. 347.
PIAN B/1; 1000 270; n.v. -/-/-; koor. 742896:43490.
LIT. hlášení-; zpráva-; NZ-; BZO -; PSH Dragoun, Z. 2000ch; dále Dragoun, Z. 1998z.

SONDA 2324

AKCE 1997; PÚPP, př. č. akce 19/97/PÚPP, Z. Dragoun, pův. znač. sonda 6; stavba; vertikální řez; pozn. podle dokumentace v archivu PÚPP, složka A4, č. 44.

LOK. Praha 1 - Staré Město, Národní tř. čp. 973/I, ppč. 347.

PIAN B/1; 1000 270; n.v. -/-/-; koor. 742890:43487.

LIT. hlášení-; zpráva-; NZ-; BZO -; PSH Dragoun, Z. 2000ch; dále Dragoun, Z. 1998z.

SONDA 2325

AKCE 1997; PÚPP, př. č. akce 19/97/PÚPP, Z. Dragoun, pův. znač. sonda na dvoře; stavba; sondáž.

LOK. Praha 1 - Staré Město, Národní tř. čp. 973/I, ppč. 347.

PIAN L/1; 1000 270; n.v. -/-/192,6; koor. 742893:43485 742892:43491.

LIT. hlášení - ; zpráva - ; NZ - ; BZO Dragoun, Z. 2001e; PSH Dragoun, Z. 2000ch; dále Dragoun, Z. 1998z.

SONDA 2326

AKCE 1997; PÚPP, př. č. akce 6/97/PÚPP, Z. Dragoun, pův. znač. sonda (rýha) 1; stavba; sondáž.

LOK. Praha 1 - Staré Město, Divadelní ul. čp. 322/I, ppč. 250.

PIAN L/1; 1000 269; n.v. -/-/186,6; koor. 743376:43387 743375:43393.

LIT. hlášení - ; zpráva - ; NZ - ; BZO Dragoun, Z. 2001g; PSH Dragoun, Z. 2000e; dále Havrda et. al. 2001, 105, obr. 3-4:39.

SONDA 2327

AKCE 1997; PÚPP, př. č. akce 6/97/PÚPP, Z. Dragoun, pův. znač. sonda (rýha) 2; stavba; vertikální řez.

LOK. Praha 1 - Staré Město, Divadelní ul. čp. 322/I, ppč. 250.

PIAN L/1; 1000 269; n.v. -/-/-; koor. 743377:43390 743371:43389.

LIT. hlášení - ; zpráva - ; NZ - ; BZO Dragoun, Z. 2001g; PSH Dragoun, Z. 2000e.

SONDA 2328

AKCE 1997; PÚPP, př. č. akce 6/97/PÚPP, Z. Dragoun, pův. znač. sonda (rýha) 3; stavba; vertikální řez.

LOK. Praha 1 - Staré Město, Divadelní ul. čp. 322/I, ppč. 250.

PIAN L/1; 1000 269; n.v. -/-/-; koor. 743377:43392 743371:43392.

LIT. hlášení - ; zpráva - ; NZ - ; BZO Dragoun, Z. 2001g; PSH Dragoun, Z. 2000e.

SONDA 2329

AKCE 1997; PÚPP, př. č. akce 6/97/PÚPP, Z. Dragoun, pův. znač. sonda (rýha) 4; stavba; vertikální řez.

LOK. Praha 1 - Staré Město, Divadelní ul. čp. 322/I, ppč. 250.

PIAN L/1; 1000 269; n.v. -/-/-; koor. 743375:43393 743371:43393.

LIT. hlášení - ; zpráva - ; NZ - ; BZO Dragoun, Z. 2001g; PSH Dragoun, Z. 2000e.

SONDA 2330

AKCE 1997; PÚPP, př. č. akce 6/97/PÚPP, Z. Dragoun, pův. znač. sonda (rýha) 5; stavba; vertikální řez.

LOK. Praha 1 - Staré Město, Divadelní ul. čp. 322/I, ppč. 250.

PIAN L/1; 1000 269; n.v. -/-/-; koor. 743375:43395 743374:43393.

LIT. hlášení - ; zpráva - ; NZ - ; BZO Dragoun, Z. 2001g; PSH Dragoun, Z. 2000e.

SONDA 2331

AKCE 1997; PÚPP, př. č. akce 27/97/PÚPP, Z. Dragoun, pův. znač. řez č. 1–3; stavba; sondáž.

LOK. Praha 1 - Staré Město, Karoliny Světlé čp. 286/I, ppč. 221.

PIAN P/1; 1000 269; n.v. -/-/-; koor. 743336:43350 743327:43350 743327:43355 743339:43356 743339:43353 743336:43356.

LIT. hlášení - ; zpráva - ; NZ - ; BZO - ; PSH - ; dále Havrda – Podliska – Zavřel 2001, 105, obr. 3–4:49.

SONDA 2332

AKCE 1997; PÚPP, př. č. akce 27/97/PÚPP, Z. Dragoun, pův. znač. řez č. 4; stavba; vertikální řez.

LOK. Praha 1 - Staré Město, Karoliny Světlé čp. 286/I, ppč. 221.

PIAN L/1; 1000 269; n.v. -/-/-; koor. 743332:43358 743327:43357.

LIT. hlášení - ; zpráva - ; NZ - ; BZO - ; PSH - .

SONDA 2333

AKCE 1997; ARÚ, M. Ježek, pův. znač. sonda 1; stavba; sondáž; anal. pabot.

LOK. Praha 1 - Josefov, Dušní ul. čp. 141/V, ppč. 98 (Španělská synagoga).

PIAN B/1; 1000 244; n.v. 188,87/-/185,28; koor. 742790:42691.

LIT. hlášení - ; zpráva - ; NZ Ježek 1998; BZO Ježek 2000; PSH Ježek 2000b.

SONDA 2334

AKCE 1997; ARÚ, M. Ježek, *pův. znač.* sonda 2; stavba; sondáž.

LOK. Praha 1 - Josefov, Dušní ul. čp. 141/V, ppč. 98 (Španělská synagoga).

PIAN L/1; 1000 244; n.v. 188,87/-/nedosaženo; koor. 742791:42694 742788:42694.

LIT. hlášení - ; zpráva - ; NZ Ježek 1998; BZO Ježek 2000; PSH Ježek 2000b.

SONDA 2335

AKCE 1997; ARÚ, M. Ježek, *pův. znač.* sonda 3; stavba; sondáž.

LOK. Praha 1 - Josefov, Dušní ul. čp. 141/V, ppč. 98 (Španělská synagoga).

PIAN B/1; 1000 244; n.v. 188,87/-/186,74; koor. 742788:42699.

LIT. hlášení - ; zpráva - ; NZ Ježek 1998; BZO Ježek 2000; PSH Ježek 2000b.

SONDA 2336

AKCE 1997 + 1999; PÚPP, př. č. akce 12/97/PÚPP, M. Wallisová, *pův. znač.* sklepy + dvůr; stavba; sondáž; anal. antro; lidské kosti.

LOK. Praha 1 - Nové Město, Vladislavova ul. čp. 1390/II, ppč. 759.

PIAN P/1; 1000 297; n.v. -/193,00/194,65; koor. 742947:43730 742925:43733 742927:43748 742950:43743.

LIT. hlášení M. Wallisová, čj. 2943/00/ARÚ; zpráva - ; NZ - ; BZO Wallisová 2001c; 2001e; PSH Wallisová 2000b; 2003a; dále Kuželka 2002b; Wallisová 1998l; 2002; Wallisová – Klein 2006.

SONDA 2337

AKCE 1997; PÚPP, př. č. akce 7/97/PÚPP, M. Wallisová, *pův. znač.* sonda 1; inženýrské sítě; vertikální řez.

LOK. Praha 1 - Nové Město, V Jirchářích ppč. 2394.

PIAN L/1; 1000 296; n.v. 194,24/-/193,34; koor. 743309:43791 743283:43784.

LIT. hlášení M. Wallisová, čj. 2916/00/ARÚ; zpráva - ; NZ - ; BZO Wallisová 2001b; PSH Wallisová 2000c.

SONDA 2338

AKCE 1997; PÚPP, př. č. akce 7/97/PÚPP, M. Wallisová, *pův. znač.* sonda 2; inženýrské sítě; lidské kosti; pozn. u kostela sv. Vojtěcha.

LOK. Praha 1 - Nové Město, Pštrossova ppč. 2405.

PIAN B/1; 1000 296; n.v. 195,36/-/194,14; koor. 743334:43953.

LIT. hlášení M. Wallisová, čj. 2916/00/ARÚ; zpráva - ; NZ - ; BZO Wallisová 2001b; PSH Wallisová 2000c.

SONDA 2339

AKCE 1997; PÚPP, př. č. akce 7/97/PÚPP, M. Wallisová, *pův. znač.* sonda 3; inženýrské sítě; vertikální řez.

LOK. Praha 1 - Nové Město, Opatovická ul. ppč. 2392.

PIAN B/1; 1000 296; n.v. 195,44/194,04/nedosaženo; koor. 743136:43750.

LIT. hlášení M. Wallisová, čj. 2916/00/ARÚ; zpráva - ; NZ - ; BZO Wallisová 2001b; PSH Wallisová 2000c.

SONDA 2340

AKCE 1997; PÚPP, př. č. akce 7/97/PÚPP, M. Wallisová, *pův. znač.* sonda 4; inženýrské sítě.

LOK. Praha 1 - Nové Město, Ostrovní ul. ppč. 2395.

PIAN B/1; 1000 296; n.v. 194,92/-/193,68; koor. 743196:43721.

LIT. hlášení M. Wallisová, čj. 2916/00/ARÚ; zpráva - ; NZ - ; BZO Wallisová 2001b; PSH Wallisová 2000c.

SONDA 2341

AKCE 1997; PÚPP, př. č. akce 7/97/PÚPP, M. Wallisová, *pův. znač.* sonda 5; inženýrské sítě; vertikální řez.

LOK. Praha 1 - Nové Město, Opatovická ul. ppč. 2392.

PIAN B/1; 1000 296; n.v. 195,10/193,50/nedosaženo; koor. 743250:43862.

LIT. hlášení M. Wallisová, čj. 2916/00/ARÚ; zpráva - ; NZ - ; BZO Wallisová 2001b; PSH Wallisová 2000c.

SONDA 2342

AKCE 1997; PÚPP, př. č. akce 7/97/PÚPP, M. Wallisová, *pův. znač.* sonda 6; inženýrské sítě; vertikální řez.

LOK. Praha 1 - Nové Město, Pstrossova ul. ppč. 2405.

PIAN B/1; 1000 296; n.v. 193,60/190,00/nedosaženo; koor. 743341:43934.

LIT. hlášení M. Wallisová, čj. 2916/00/ARÚ; zpráva - ; NZ - ; BZO Wallisová 2001b; PSH Wallisová 2000c.

SONDA 2343

AKCE 1997; PÚPP, př. č. akce 7/97/PÚPP, M. Wallisová, *pův. znač.* sonda 7; inženýrské sítě.

LOK. Praha 1 - Nové Město, Křemencova ul. ppč. 2391.

PIAN B/1; 1000 296; n.v. 195,95/-/194,35; koor. 743235:43925.

LIT. hlášení M. Wallisová, čj. 2916/00/ARÚ; zpráva - ; NZ - ; BZO Wallisová 2001b; PSH Wallisová 2000c.

SONDA 2344

AKCE 1997; PÚPP, př. č. akce 15/97/PÚPP, M. Tryml, pův. znač. řez 1; stavba; vertikální řez.

LOK. Praha 1 - Nové Město, Pštrossova ul. čp. 192/II, ppč. 920.

PIAN L/1; 1000 296; n.v. -/-/193,50; koor. 743324:43848 743313:43844.

LIT. hlášení M. Tryml, čj. 2923/00/ARÚ; zpráva - ; NZ - ; BZO Tryml 2001d; PSH - .

SONDA 2345

AKCE 1997; MMP, J. Richterová, pův. znač. sonda S97; inženýrské sítě.

LOK. Praha 1 - Staré Město, Týnská ul. ppč. 1062.

PIAN B/1; 1000 244; n.v. 191,67/189,40/nedosaženo; koor. 742630:42913.

LIT. hlášení - ; zpráva - ; NZ - ; BZO - ; PSH Richterová 2000c; dále Hrdlička 2005b

SONDA 2346

AKCE 1997; Archaia, V. Kašpar; stavba; orientační zjištění; pozn. zastížená úroveň podloží uměle snížena stavbou sklepa.

LOK. Praha 1 - Staré Město, Kožná ul. čp. 481/I, ppč. 532.

PIAN B/1; 1000 270; n.v. -/-/190,60; koor. 742816:43105.

LIT. hlášení - ; zpráva - ; NZ - ; BZO - ; PSH Kašpar 2000f.

SONDA 2347

AKCE 1997; PÚPP, př. č. akce 4/97/PÚPP, Z. Dragoun, pův. znač. sonda 1 (řez 1); stavba; vertikální řez.

LOK. Praha 1 - Staré Město, Smetanovo náměstí. čp. 1012/I, ppč. 264.

PIAN L/1; 1000 296; n.v. -/186,00/nedosaženo; koor. 743435:43569 743430:43570.

LIT. hlášení - ; zpráva - ; NZ - ; BZO Dragoun, Z. 2001f; PSH Dragoun, Z. 2000k.

SONDA 2348

AKCE 1997; PÚPP, př. č. akce 4/97/PÚPP, Z. Dragoun, pův. znač. sonda 2 (řez 2); stavba; vertikální řez.

LOK. Praha 1 - Staré Město, Smetanovo náměstí. čp. 1012/I, ppč. 264.

PIAN B/1; 1000 296; n.v. -/186,00/nedosaženo; koor. 743434:43578.

LIT. hlášení - ; zpráva - ; NZ - ; BZO Dragoun, Z. 2001f; PSH Dragoun, Z. 2000k.

SONDA 2349

AKCE 1997; PÚPP, př. č. akce 4/97/PÚPP, Z. Dragoun, pův. znač. sonda 3 (řez 3); stavba; vertikální řez.

LOK. Praha 1 - Staré Město, Smetanovo náměstí. čp. 1012/I, ppč. 264.

PIAN B/1; 1000 296; n.v. -/186,00/nedosaženo; koor. 743444:43573.

LIT. hlášení - ; zpráva - ; NZ - ; BZO Dragoun, Z. 2001f; PSH Dragoun, Z. 2000k.

SONDA 2350

AKCE 1997; PÚPP, př. č. akce 4/97/PÚPP, Z. Dragoun, pův. znač. sonda 4 (řez 4); stavba; vertikální řez.

LOK. Praha 1 - Staré Město, Smetanovo náměstí. čp. 1012/I, ppč. 264.

PIAN B/1; 1000 296; n.v. -/186,00/nedosaženo; koor. 743465:43580.

LIT. hlášení - ; zpráva - ; NZ - ; BZO Dragoun, Z. 2001f; PSH Dragoun, Z. 2000k.

SONDA 2351

AKCE 1997–1998; MMP, V. Huml; stavba; skupina sond a vertikálních řezů v okolí bodu definovaného koordinátami; pozn. Počet, situaci, tvar a rozměry sond nelze z plánové dokumentace jednoznačně odvodit.

LOK. Praha 1 - Staré Město, Michalská ul. čp. 460/I, ppč. 413/1 (kostel sv. Michala).

PIAN -/2; 1000 270; n.v. -/-/; koor. 742899:43135.

LIT. hlášení - ; zpráva - ; NZ Huml sine c; BZO - ; PSH - .

SONDA 2352

AKCE 1998; PÚPP, př. č. akce 6/98/PÚPP, J. Podliska – M. Wallisová; stavba; plošný odkryv.

LOK. Praha 1 - Nové Město, Ostrovní ul. čp. 125/II, ppč. 792.

PIAN P/1; 1000 297; n.v. 196,00/-/193,80; koor. 743072:43717 743069:43716 743068:43722 743057:43719 743056:43725 743057:43725 743057:43736 743056:43736 743055:43744 743074:43746 743074:43741 743068:43739.

LIT. hlášení J. Podliska, čj. 3015/00/ARÚ; zpráva Podliska – Wallisová 2000a; NZ - ; BZO Podliska 2001m; PSH Podliska – Wallisová 2000b; dále Podliska 2000b; Podliska – Wallisová 1999.

SONDA 2353

AKCE 1998; PÚPP, př. č. akce 3/98/PÚPP, M. Tryml; stavba; sondáž.

LOK. Praha 1 - Nové Město, Štěpánská čp. 795/II, ppč. 2067.

PIAN P/1; 1000 297; n.v. -/-/197,70; koor. 742539:43737 742544:43746 742540:43747 742535:43739.

LIT. hlášení - ; zpráva - ; NZ - ; BZO Tryml 2001e; PSH Tryml 2000a.

SONDA 2354

AKCE 1998; PÚPP, př. č. akce 12/98/PÚPP, M. Wallisová, pův. znač. sonda O1; stavba; sondáž.

LOK. Praha 1 - Nové Město, Vladislavova ul. čp. 76/II, ppč. 753.

PIAN B/1; 1000 297; n.v. 197,00/-/194,70; koor. 742960:43736.

LIT. hlášení - ; zpráva - ; NZ - ; BZO - ; PSH Wallisová 2000b; dále Wallisová 2002.

SONDA 2355

AKCE 1998; PÚPP, př. č. akce 12/98/PÚPP, M. Wallisová, pův. znač. sonda O2; stavba; sondáž; anal. antro; lidské kosti.

LOK. Praha 1 - Nové Město, Vladislavova ul. čp. 76/II, ppč. 753.

PIAN B/1; 1000 297; n.v. 197,00/193,60/nezjištěno; koor. 742949:43762.

LIT. hlášení - ; zpráva - ; NZ - ; BZO - ; PSH Wallisová 2000b; dále Wallisová 2002.

SONDA 2356

AKCE 1998; PÚPP, př. č. akce 12/98/PÚPP, M. Wallisová, pův. znač. sonda O3; stavba; sondáž; anal. antro; lidské kosti.

LOK. Praha 1 - Nové Město, Vladislavova ul. čp. 76/II, ppč. 753.

PIAN B/1; 1000 297; n.v. 197,00/193,70/nezjištěno; koor. 742949:43755.

LIT. hlášení - ; zpráva - ; NZ - ; BZO - ; PSH Wallisová 2000b; dále Kuželka 2002b; Wallisová 2002.

SONDA 2357

AKCE 1998; PÚPP, př. č. akce 12/98/PÚPP, M. Wallisová, pův. znač. sonda O4; stavba; sondáž; anal. antro; lidské kosti.

LOK. Praha 1 - Nové Město, Vladislavova ul. čp. 76/II, ppč. 753.

PIAN L/1; 1000 297; n.v. 197,00/193,80/nezjištěno; koor. 742965:43742 742966:43746.

LIT. hlášení - ; zpráva - ; NZ - ; BZO - ; PSH Wallisová 2000b; dále Kuželka 2002b; Wallisová 2002.

SONDA 2358

AKCE 1998; PÚPP, př. č. akce 12/98/PÚPP, M. Wallisová, pův. znač. sonda P1; stavba; sondáž; pozn. zastížená úroveň podloží uměle snížena.

LOK. Praha 1 - Nové Město, Vladislavova ul. čp. 76/II, ppč. 753.

PIAN B/1; 1000 297; n.v. -/-/191,60; koor. 742954:43737.

LIT. hlášení - ; zpráva - ; NZ - ; BZO - ; PSH Wallisová 2000b; dále Wallisová 2002.

SONDA 2359

AKCE 1998; PÚPP, př. č. akce 12/98/PÚPP, M. Wallisová, pův. znač. sonda P2; stavba; sondáž; pozn. zastížená úroveň podloží uměle snížena.

LOK. Praha 1 - Nové Město, Vladislavova ul. čp. 76/II, ppč. 753.

PIAN B/1; 1000 297; n.v. -/-/191,60; koor. 742933:43751.

LIT. hlášení - ; zpráva - ; NZ - ; BZO - ; PSH Wallisová 2000; dále Wallisová 2002b.

SONDA 2360

AKCE 1998; PÚPP, př. č. akce 12/98/PÚPP, M. Wallisová, pův. znač. sonda P3; stavba; sondáž; pozn. zastížená úroveň podloží uměle snížena.

LOK. Praha 1 - Nové Město, Vladislavova ul. čp. 76/II, ppč. 753.

PIAN B/1; 1000 297; n.v. -/-/191,60; koor. 742959:43767.

LIT. hlášení - ; zpráva - ; NZ - ; BZO - ; PSH Wallisová 2000b; dále Wallisová 2002.

SONDA 2361

AKCE 1998; PÚPP, př. č. akce 12/98/PÚPP, M. Wallisová, pův. znač. sonda P4; stavba; sondáž; pozn. zastížená úroveň podloží uměle snížena.

LOK. Praha 1 - Nové Město, Vladislavova ul. čp. 76/II, ppč. 753.

PIAN B/1; 1000 297; n.v. -/-/191,60; koor. 742937:43778.

LIT. hlášení - ; zpráva - ; NZ - ; BZO - ; PSH Wallisová 2000b; dále Wallisová 2002.

SONDA 2362

AKCE 1998; PÚPP, př. č. akce 2/98/PÚPP, J. Havrda, pův. znač. sonda I; stavba; vertikální řez.

LOK. Praha 1 - Staré Město, Věžeňská ul. čp. 116/I, ppč. 943.

PIAN B/1; 1000 244; n.v. -/-/185,27; koor. 742744:42674.

LIT. hlášení J. Havrda, čj. 2989/00/ARÚ; zpráva - ; NZ - ; BZO Havrda 2001q; PSH Havrda 2000h.

SONDA 2363

AKCE 1998; PÚPP, př. č. akce 2/98/PÚPP, J. Havrda, pův. znač. sonda II; stavba; vertikální řez.

LOK. Praha 1 - Staré Město, Věžeňská ul. čp. 116/I, ppč. 943.

PIAN B/1; 1000 244; n.v. -/-/nedosaženo; koor. 742740:42667.

LIT. hlášení J. Havrda, čj. 2989/00/ARÚ; zpráva - ; NZ - ; BZO Havrda 2001q; PSH Havrda 2000h.

SONDA 2364

AKCE 1998; PÚPP, př. č. akce 5/98/PÚPP, J. Havrda, pův. znač. sonda I; inženýrské sítě; vertikální řez.

LOK. Praha 1 - Staré Město, Uhelny trh ppč. 1122.

PIAN L/1; 1000 270; n.v. 194,63/-/192,83; koor. 742926:43379.

LIT. hlášení J. Havrda, čj. 2988/00/ARÚ; zpráva - ; NZ Havrda 1998n; BZO Havrda 2001n; PSH Havrda 2000g; dále Havrda 2000a.

SONDA 2365

AKCE 1998; PÚPP, př. č. akce 5/98/PÚPP, J. Havrda, pův. znač. sonda II; inženýrské sítě; sondáž; anal. osteo/palyn.

LOK. Praha 1 - Staré Město, Uhelny trh ppč. 1122.

PIAN P/1; 1000 270; n.v. 194,76/-/192,81; koor. 742923:43389 742920:43393 743922:43398 742924:43399 742928:43397 742928:43393.

LIT. hlášení J. Havrda, čj. 2987/00/ARÚ; posudky Mlíkovský 1998; Pokorný 1998c; zpráva - ; NZ Havrda 1998n; BZO Havrda 2001m; PSH Havrda 2000g; dále Havrda 2000a; Pokorný 2000b.

SONDA 2366

AKCE 1998; PÚPP, př. č. akce 7/98/PÚPP, Z. Dragoun – M. Tryml, popsál Z. Dragoun; odborný záměr; sondáž; pozn. v BZO je akce omylem evidována pod k. ú. Josefova v Kaprově ulici.

LOK. Praha 1 - Staré Město, U Radnice (od r. 2000 nám. Franze Kafky) čp. 16/I, ppč. 1093.

PIAN B/1; 1000 244; n.v. -/-/nedosaženo; koor. 742967:42969.

LIT. hlášení Z. Dragoun, čj. 2945/00/ARÚ; zpráva - ; NZ - ; BZO Dragoun, Z. 2001b ; PSH Dragoun, Z. a Tryml 2000; dále Dragoun, Z. – Škabrada – Tryml 1998; 2002, 61sq.

SONDA 2367

AKCE 1998; PÚPP, př. č. akce 13/98/PÚPP, Z. Dragoun, pův. znač. výkop; stavba; vertikální řez.

LOK. Praha 1 - Staré Město, Havelská ul. čp. 501/I, ppč. 517.

PIAN P/1; 1000 270; n.v. 193,5/-/192,00; koor. 742818:43213 742816:43212 742813:43214 742815:43216.

LIT. hlášení Z. Dragoun, čj. 2949/00/ARÚ; zpráva - ; NZ - ; BZO Dragoun, Z. 2001ch; PSH Dragoun, Z. 2000b.

SONDA 2368

AKCE 1998; PÚPP, př. č. akce 14/98/PÚPP, Z. Dragoun; stavba; vertikální řez.

LOK. Praha 1 - Staré Město, Michalská čp. 439/I, ppč. 405.

PIAN B/1; 1000 270; n.v. -/-/188,86; koor. 742952:43252.

LIT. hlášení Z. Dragoun, čj. 2950/00/ARÚ; zpráva - ; NZ - ; BZO Dragoun, Z. 2001j; PSH Dragoun, Z. 2000h.

SONDA 2369

AKCE 1998; PÚPP, př. č. akce 19/98/PÚPP, Z. Dragoun, pův. znač. jímka; stavba; sondáž.

LOK. Praha 1 - Staré Město, Jilská čp. 353/I, ppč. 379.

PIAN B/1; 1000 270; n.v. -/-/188,0; koor. 743017:43364.

LIT. hlášení Z. Dragoun, čj. 2948/00/ARÚ; zpráva - ; NZ - ; BZO Dragoun, Z. 2001i; PSH Dragoun, Z. 2000g.

SONDA 2370

AKCE 1998; PÚPP, Z. Dragoun; stavba; orientační zjištění; pozn. nález odpadní jímky s nálezy 16. stol.

LOK. Praha 1 - Staré Město, Rytířská čp. 411/I, ppč. 462.

PIAN -/0; 1000 270; n.v. -/-/; koor. neudány.

LIT. hlášení - ; zpráva - ; NZ - ; BZO - ; PSH Dragoun Z. 2000j.

SONDA 2371

AKCE 1998; PÚPP, př. č. akce 21/98/PÚPP, Z. Dragoun, pův. znač. dvoulodí; stavba; vertikální řez/sondáž; anal. osteo.

LOK. Praha 1 - Staré Město, Jilská čp. 353/I, ppč. 379.

PIAN B/1; 1000 270; n.v. -/-/188,0; koor. 743017:43364.

LIT. hlášení Z. Dragoun, čj. 2947/00/ARÚ; posudky Petříčková 2002; zpráva - ; NZ - ; BZO Dragoun, Z. 2001a; PSH Dragoun Z. 2000l; dále Dragoun, Z. 2003l; 2003zc.

SONDA 2372

AKCE 1998; PÚPP, př. č. akce 21/98/PÚPP, Z. Dragoun, pův. znač. jižní přístavek (řez 1 + 3) + západní přístavek (řez 4); stavba; sondáž; anal. osteo.

LOK. Praha 1 - Josefov, Staronová synagoga ppč. 1.

PIAN P/1; 1000 244; n.v. -/-/186,00; koor. 742968:42695 742966:42695 742966:42705 742950:42705 742950:42710 742970:42708.

LIT. hlášení Z. Dragoun, čj. 2947/00/ARÚ; posudky Petříčková 2002; zpráva - ; NZ - ; BZO Dragoun, Z. 2001a; PSH Dragoun Z. 2000l; dále Dragoun, Z. 2003l; 2003zc.

SONDA 2373

AKCE 1998; PÚPP, př. č. akce 21/98/PÚPP, Z. Dragoun, pův. znač. severní přístavek + východní přístavek (řez 2); stavba; sondáž; anal. osteo.

LOK. Praha 1 - Josefov, Staronová synagoga ppč. 1.

PIAN P/1; 1000 244; n.v. -/185,78/186,30; koor. 742967:42691 742948:42691 742947:42700 742949:42700 742949:42695 742967:42694.

LIT. hlášení Z. Dragoun, čj. 2947/00/ARÚ; posudky Petříčková 2002; zpráva - ; NZ - ; BZO Dragoun, Z. 2001a; PSH Dragoun Z. 2000l; dále Dragoun, Z. 2003l; 2003zc.

SONDA 2374

AKCE 1998; PÚPP, př. č. akce 27/98/PÚPP, Z. Dragoun, pův. znač. výkop pro kanalizaci; stavba; vertikální řez.

LOK. Praha 1 - Staré Město, Malá Štupartská ul. čp. 977/I, ppč. 645.

PIAN L/1; 1000 244; n.v. -/185,78/186,30; koor. 742525:42899 742541:42899.

LIT. hlášení - ; zpráva - ; NZ - ; BZO - ; PSH - .

SONDA 2375

AKCE 1998; PÚPP, př. č. akce 28/98/PÚPP, Z. Dragoun, pův. znač. parková úprava; pozn. podle dokumentace v archivu PÚPP, složka A4, č. 97.

LOK. Praha 1 - Staré Město, Staroměstské nám., park ppč. 1/2.

PIAN L/1; 1000 244; n.v. -/185,78/186,30; koor. 742896:42991 742899:42900.

LIT. hlášení - ; zpráva - ; NZ - ; BZO - ; PSH - .

SONDA 2376

AKCE 1998; MMP, V. Huml, pův. znač. studna I; stavba; sondáž.

LOK. Praha 1 - Staré Město, Melantrichova ul. čp. 465/I, ppč. 425.

PIAN B/1; 1000 270; n.v. -/185,78/186,30; koor. 742895:43225.

LIT. hlášení - ; zpráva - ; NZ Huml 1998e; BZO - ; PSH - .

SONDA 2377

AKCE 1998; MMP, V. Huml, pův. znač. studna II; stavba; sondáž; anal. pabot.

LOK. Praha 1 - Staré Město, Melantrichova ul. čp. 465/I, ppč. 425.

PIAN B/1; 1000 270; n.v. -/185,78/186,30; koor. 742898:43242.

LIT. hlášení - ; zpráva - ; NZ Huml 1998e; BZO - ; PSH - ; dále Beneš – Starec 2000; Pokorný et al. 1999.

SONDA 2378

AKCE 1998; MMP, V. Huml, pův. znač. výkop; stavba; lidské kosti.

LOK. Praha 1 - Staré Město, Malé nám. ppč. 412.

PIAN L/1; 1000 270; n.v. 194,65/191,30/-; koor. 742922:43131 742916:43128.

LIT. hlášení - ; zpráva - ; NZ Huml 1998f; BZO - ; PSH - .

SONDA 2379

AKCE 1998; MMP, V. Huml, pův. znač. výkop u věže; stavba; lidské kosti.

LOK. Praha 1 - Staré Město, Malé nám. ppč. 412.

PIAN L/1; 1000 270; n.v. -/193,00/-; koor. 742919:43135 742918:43140.

LIT. hlášení - ; zpráva - ; NZ Huml 1998f; BZO - ; PSH - .

SONDA 2380

AKCE 1998; MMP, P. Starec, pův. znač. šachta Š41; inženýrské sítě; vertikální řez; anal. pabot/palyn.

LOK. Praha 1 - Staré Město, Havířská ul. ppč. 1076.

PIAN P/1; 1000 270; n.v. -/185,78/186,30; koor. 742615:43290 742619:43293 742616:43298 742611:43295.

LIT. hlášení - ; posudky Kočár – Kočárová 1999a; Pokorný 1999b; zpráva - ; NZ - ; BZO - ; PSH Starec 2003e; dále Pokorný et al. 1999; Starec 2000h.

SONDA 2381

AKCE 1998; MMP, P. Starec, pův. znač. šachta Š22; inženýrské sítě; vertikální řez; anal. pabot/palyn/osteo; pozn. akce evidována v databázi Pražské archeologické komise pod č. 5789.

LOK. Praha 1 - Staré Město, Na Příkopě ppč. 1075.

PIAN P/1; 1000 270; n.v. -/185,78/186,30; koor. 742650:43344 742644:43340 742639:43346 742644:43351.

LIT. hlášení - ; posudky Kaštovský - Kubečková 1999; Kočár – Kočárová 1999b; Kovačiková 2002; Pokorný 1999a; zpráva - ; NZ - ; BZO - ; PSH - .

SONDA 2382

AKCE 1998; PÚPP, *př. č. akce 17/98/PÚPP*, J. Havrda, *pův. znač.* sonda I; stavba; vertikální řez.
LOK. Praha 1 - Staré Město, Bílkova ul. čp. 855/I, ppč. 954.
PIAN B/1; 1000 244; *n.v. -/186,02; koor. 742727:42571.*
LIT. *hlášení* J. Havrda, čj. 2984/00/ARÚ; *zpráva* Havrda 2000b; *NZ - ; BZO* Havrda 2001o; *PSH* Havrda 2000e; *dále* Havrda 2000ch.

SONDA 2383

AKCE 1998; PÚPP, *př. č. akce 17/98/PÚPP*, J. Havrda, *pův. znač.* sonda II; stavba; vertikální řez.
LOK. Praha 1 - Staré Město, Bílkova ul. čp. 855/I, ppč. 954.
PIAN B/1; 1000 244; *n.v. -/186,50; koor. 742718:42571.*
LIT. *hlášení* J. Havrda, čj. 2984/00/ARÚ; *zpráva* Havrda 2000b; *NZ - ; BZO* Havrda 2001o; *PSH* Havrda 2000e; *dále* Havrda 2000ch.

SONDA 2384

AKCE 1998; PÚPP, *př. č. akce 17/98/PÚPP*, J. Havrda, *pův. znač.* sonda III; stavba; vertikální řez.
LOK. Praha 1 - Staré Město, Bílkova ul. čp. 855/I, ppč. 954.
PIAN B/1; 1000 244; *n.v. -/186,50; koor. 742718:42562.*
LIT. *hlášení* J. Havrda, čj. 2984/00/ARÚ; *zpráva* Havrda 2000b; *NZ - ; BZO* Havrda 2001o; *PSH* Havrda 2000e; *dále* Havrda 2000ch.

SONDA 2385

AKCE 1998; PÚPP, *př. č. akce 17/98/PÚPP*, J. Havrda, *pův. znač.* sonda IV; stavba; vertikální řez.
LOK. Praha 1 - Staré Město, Bílkova ul. čp. 855/I, ppč. 954.
PIAN B/1; 1000 244; *n.v. -/185,30/nedosaženo; koor. 742725:42560.*
LIT. *hlášení* J. Havrda, čj. 2984/00/ARÚ; *zpráva* Havrda 2000b; *NZ - ; BZO* Havrda 2001o; *PSH* Havrda 2000e; *dále* Havrda 2000ch.

SONDA 2386

AKCE 1998; PÚPP, *př. č. akce 17/98/PÚPP*, J. Havrda, *pův. znač.* sonda V; stavba; vertikální řez.
LOK. Praha 1 - Staré Město, Bílkova ul. čp. 855/I, ppč. 954.
PIAN B/1; 1000 244; *n.v. -/186,50; koor. 742731:42562.*
LIT. *hlášení* J. Havrda, čj. 2984/00/ARÚ; *zpráva* Havrda 2000b; *NZ - ; BZO* Havrda 2001o; *PSH* Havrda 2000e; *dále* Havrda 2000ch.

SONDA 2387

AKCE 1998; PÚPP, *př. č. akce 17/98/PÚPP*, J. Havrda, *pův. znač.* sonda VI–VII + XI; stavba; vertikální řez.
LOK. Praha 1 - Staré Město, Bílkova ul. čp. 855/I, ppč. 954.
PIAN P/1; 1000 244; *n.v. -/185,40/186,27; koor. 742726:42586 742724:42586 742724:42587 742723:42587 742723:42592 742726:42592.*
LIT. *hlášení* J. Havrda, čj. 2984/00/ARÚ; *zpráva* Havrda 2000b; *NZ - ; BZO* Havrda 2001o; *PSH* Havrda 2000e; *dále* Havrda 2000ch.

SONDA 2388

AKCE 1998; PÚPP, *př. č. akce 17/98/PÚPP*, J. Havrda, *pův. znač.* sonda XIII; stavba; vertikální řez.
LOK. Praha 1 - Staré Město, Bílkova ul. čp. 855/I, ppč. 954.
PIAN B/1; 1000 244; *n.v. -/186,54; koor. 742718:42566.*
LIT. *hlášení* J. Havrda, čj. 2984/00/ARÚ; *zpráva* Havrda 2000b; *NZ - ; BZO* Havrda 2001o; *PSH* Havrda 2000e; *dále* Havrda 2000ch.

SONDA 2389

AKCE 1998; PÚPP, *př. č. akce 17/98/PÚPP*, J. Havrda, *pův. znač.* sonda XIV; stavba; vertikální řez.
LOK. Praha 1 - Staré Město, Bílkova ul. čp. 855/I, ppč. 954.
PIAN B/1; 1000 244; *n.v. -/186,33; koor. 742721:42561.*
LIT. *hlášení* J. Havrda, čj. 2984/00/ARÚ; *zpráva* Havrda 2000b; *NZ - ; BZO* Havrda 2001o; *PSH* Havrda 2000e; *dále* Havrda 2000ch.

SONDA 2390

AKCE 1998; PÚPP, *př. č. akce 17/98/PÚPP*, J. Havrda, *pův. znač.* sonda XV; stavba; vertikální řez.
LOK. Praha 1 - Staré Město, Bílkova ul. čp. 855/I, ppč. 954.
PIAN B/1; 1000 244; *n.v. -/186,15/nedosaženo; koor. 742723:42534.*
LIT. *hlášení* J. Havrda, čj. 2984/00/ARÚ; *zpráva* Havrda 2000b; *NZ - ; BZO* Havrda 2001o; *PSH* Havrda 2000e; *dále* Havrda 2000ch.

SONDA 2391

- AKCE** 1998; PÚPP, př. č. akce 17/98/PÚPP, J. Havrda, *pův. znač.* sonda XVI; stavba; vertikální řez.
LOK. Praha 1 - Staré Město, Bílkova ul. čp. 855/I, ppč. 954.
PIAN B/1; 1000 244; n.v. -/186,20/nedosaženo; koor. 742727:42539.
LIT. hlášení J. Havrda, čj. 2984/00/ARÚ; zpráva Havrda 2000b; NZ - ; BZO Havrda 2001o; PSH Havrda 2000e; *dále* Havrda 2000ch.

SONDA 2392

- AKCE** 1998; PÚPP, př. č. akce 17/98/PÚPP, J. Havrda, *pův. znač.* sonda XVII; stavba; sondáž.
LOK. Praha 1 - Staré Město, Bílkova ul. čp. 863/I, ppč. 955.
PIAN P/1; 1000 244; n.v. -/186,44; koor. 742738:42588 742735:42588 742735:42591 742738:42591.
LIT. hlášení J. Havrda, čj. 2984/00/ARÚ; zpráva Havrda 2000b; NZ - ; BZO Havrda 2001p; PSH Havrda 2000e; *dále* Havrda 2000ch.

SONDA 2393

- AKCE** 1998; PÚPP, př. č. akce 17/98/PÚPP, J. Havrda, *pův. znač.* sonda XVIII; stavba; vertikální řez.
LOK. Praha 1 - Staré Město, Bílkova ul. čp. 855/I, ppč. 954 a ppč. 1040.
PIAN L/1; 1000 244; n.v. -/185,47; koor. 742721:42597 742720:42602.
LIT. hlášení J. Havrda, čj. 2984/00/ARÚ; zpráva Havrda 2000b; NZ - ; BZO Havrda 2001o; PSH Havrda 2000e; *dále* Havrda 2000ch.

SONDA 2394

- AKCE** 1998; PÚPP, př. č. akce 17/98/PÚPP, J. Havrda, *pův. znač.* sonda XX; stavba; sondáž.
LOK. Praha 1 - Staré Město, Bílkova ul. čp. 863/I, ppč. 955.
PIAN B/1; 1000 244; n.v. -/186,40; koor. 742741:42596.
LIT. hlášení J. Havrda, čj. 2984/00/ARÚ; zpráva Havrda 2000b; NZ - ; BZO Havrda 2001p; PSH Havrda 2000e; *dále* Havrda 2000ch.

SONDA 2395

- AKCE** 1998–1999; PÚPP, př. č. akce 17/98–99/PÚPP, J. Havrda, *pův. znač.* plošný odkryv dvora; stavba; plošný odkryv.
LOK. Praha 1 - Staré Město, Bílkova ul. čp. 863/I, ppč. 955.
PIAN P/1; 1000 244; n.v. -/186,9/186,40–186,60; koor. 742749:42563 742732:42563 742732:42580 742749:42580.
LIT. hlášení J. Havrda, čj. 2983/00/ARÚ; zpráva Havrda 2000b; NZ - ; BZO Havrda 2001r; PSH Havrda 2003k; *dále* Havrda 2000ch.

SONDA 2396

- AKCE** 1998; ARÚ, J. Frolík, *pův. znač.* sonda v trase kabelovodu; stavba; sondáž; *pozn.* jižní polovina prostoru býv. kaple. Přesnost určených souřadnic je úměrná přesnosti podkladu (Frolík 1998g, obr. 1).
LOK. Praha 1 - Hradčany, Hrad, Jiřská ul. čp. 2/IV, ppč. 13 (býv. ústav šlechtičen).
PIAN P/1; 1000 214; n.v. -/186,40; koor. 744007:42417 744000:42415 743999:42419 744006:42421.
LIT. hlášení J. Frolík, čj. 8709/99/ARÚ; zpráva Frolík 1998g; NZ - ; BZO Frolík 2001ch; PSH Frolík 2000g.

SONDA 2397

- AKC** 1998; ARÚ, J. Frolík, *pův. znač.* sonda v místnosti A 13; stavba; sondáž; *pozn.* přesnost určených souřadnic je úměrná přesnosti podkladu (Frolík 1998g, obr. 1).
LOK. Praha 1 - Hradčany, Hrad, Jiřská ul. čp. 2/IV, ppč. 13 (býv. ústav šlechtičen).
PIAN L/1; 1000 214; n.v. -/186,40; koor. 743986:42425 743977:42424.
LIT. hlášení J. Frolík, čj. 8709/99/ARÚ; zpráva Frolík 1998g; NZ - ; BZO Frolík 2001ch; PSH Frolík 2000g.

SONDA 2398

- AKCE** 1998; ARÚ, J. Frolík, *pův. znač.* severní část soutky mezi čp. 2/IV a čp. 3/IV; stavba; sondáž; *pozn.* situační plán výzkumu nebyl do uzávěrky odborného obsahu mapy k dispozici.
LOK. Praha 1 - Hradčany, Hrad, Jiřská ul. čp. 2/IV, ppč. 18 (býv. ústav šlechtičen).
PIAN -/1; 1000 214; n.v. -/186,40; koor. nedodány.
LIT. hlášení J. Frolík, čj. 8709/99/ARÚ; zpráva - ; NZ - ; BZO Frolík 2001ch; PSH Frolík 2000g.

SONDA 2399

- AKCE** 1998; ARÚ, J. Frolík, *pův. znač.* sonda 4-A; stavba; sondáž; *pozn.* přesnost určených souřadnic je úměrná přesnosti podkladu (Frolík 1999d, obr. 1).
LOK. Praha 1 - Hradčany, Hrad, Jiřská ul. čp. 2/IV, ppč. 15 (býv. ústav šlechtičen).
PIAN L/1; 1000 214; n.v. -/186,40; koor. 744018:42429 744017:42431.

LIT. *hlášení* J. Frolík, čj. 8708/99/ARÚ; *zpráva* Frolík 1999d; *NZ* - ; *BZO* Frolík 2000c; 2001i; *PSH* Frolík 2000g.

SONDA 2400

AKCE 1998; ARÚ, J. Frolík, *pův. znač.* sonda 5-A; stavba; *sondáž*; *pozn.* přesnost určených souřadnic je úměrná přesnosti podkladu (Frolík 1999d, obr. 1).

LOK. Praha 1 - Hradčany, Hrad, Jiřská ul. čp. 2/IV, ppč. 14 (býv. ústav šlechtičen).

PIAN B/1; 1000 214; *n.v.* -/-/-; *koor.* 744057:42447.

LIT. *hlášení* J. Frolík, čj. 8708/99/ARÚ; *zpráva* Frolík 1999d; *NZ* - ; *BZO* Frolík 2000c; 2001h; *PSH* Frolík 2000g.

SONDA 2401

AKCE 1998; ARÚ, J. Frolík, *pův. znač.* sonda 5-B; stavba; *sondáž*; *pozn.* přesnost určených souřadnic je úměrná přesnosti podkladu (Frolík 1999d, obr. 1).

LOK. Praha 1 - Hradčany, Hrad, Jiřská ul. čp. 2/IV, ppč. 14 (býv. ústav šlechtičen).

PIAN B/1; 1000 214; *n.v.* -/-/-; *koor.* 744055:42446.

LIT. *hlášení* J. Frolík, čj. 8708/99/ARÚ; *zpráva* Frolík 1999d; *NZ* - ; *BZO* Frolík 2000c; 2001h; *PSH* Frolík 2000g.

SONDA 2402

AKCE 1998; ARÚ, *př. č. akce* 35/98/ARÚ, K. Tomková, *pův. znač.* výkop pro kotelnu; stavba; *pozn.* ve skále zastížena štola (š. 0,65 m, úroveň stropu 254,02 m n.m.) směřující k severu do zahrady.

LOK. Praha 1 - Hradčany, U Prašného mostu, Jízdárenský dvůr ppč. 431.

PIAN B/1; 1000 213; *n.v.* -/-/-; *koor.* 744449:42237.

LIT. *hlášení* K. Tomková, čj. 8561/99/ARÚ; *zpráva* - ; *NZ* - ; *BZO* Tomková 2001d; *PSH* Tomková 2000d.

SONDA 2403

AKCE 1998; ARÚ, *př. č. akce* 31/98/ARÚ, K. Tomková, *pův. znač.* výkop pro plynovodní přípojku; stavba.

LOK. Praha 1 - Hradčany, Hradčanské nám. čp. 184/IV, ppč. 124.

PIAN B/1; 1000 241; *n.v.* -/-/-; *koor.* 744565:42603.

LIT. *hlášení* K. Tomková, čj. 8528/99/ARÚ; *zpráva* - ; *NZ* - ; *BZO* Tomková 2001c; *PSH* Tomková 2000f.

SONDA 2404

AKCE 1998; PÚPP, *př. č. akce* 23/98/PÚPP, J. Podliska, *pův. znač.* statická sonda IV; stavba; vertikální řez.

LOK. Praha 1 - Malá Strana, Karmelitská čp. 388/III, ppč. 286.

PIAN B/1; 1000 268; *n.v.* -/-/187,90; *koor.* 743995:43138.

LIT. *hlášení* J. Podliska, čj. 3016/00/ARÚ; *zpráva* Havrda – Podliska 1998; *NZ* - ; *BZO* Podliska 2001i; *PSH* Havrda – Podliska 2000.

SONDA 2405

AKCE 1998; PÚPP, *př. č. akce* 23/98/PÚPP, J. Podliska, *pův. znač.* statická sonda Va; stavba; vertikální řez.

LOK. Praha 1 - Malá Strana, Karmelitská čp. 388/III, ppč. 286.

PIAN B/1; 1000 268; *n.v.* -/-/187,70; *koor.* 744020:43136.

LIT. *hlášení* J. Podliska, čj. 3016/00/ARÚ; *zpráva* Havrda – Podliska 1998; *NZ* - ; *BZO* Podliska 2001i; *PSH* Havrda – Podliska 2000.

SONDA 2406

AKCE 1998; PÚPP, *př. č. akce* 23/98/PÚPP, J. Podliska, *pův. znač.* statická sonda Vb; stavba; vertikální řez.

LOK. Praha 1 - Malá Strana, Karmelitská čp. 388/III, ppč. 286.

PIAN B/1; 1000 268; *n.v.* -/-/187,10/nedosaženo; *koor.* 744021:43138.

LIT. *hlášení* J. Podliska, čj. 3016/00/ARÚ; *zpráva* Havrda – Podliska 1998; *NZ* - ; *BZO* Podliska 2001i; *PSH* Havrda – Podliska 2000.

SONDA 2407

AKCE 1998; PÚPP, *př. č. akce* 23/98/PÚPP, J. Podliska, *pův. znač.* statická sonda VIII; stavba; vertikální řez.

LOK. Praha 1 - Malá Strana, Karmelitská čp. 459/III, ppč. 287.

PIAN B/1; 1000 268; *n.v.* -/-/189,05; *koor.* 744010:43175.

LIT. *hlášení* J. Podliska, čj. 3016/00/ARÚ; *zpráva* Havrda – Podliska 1998; *NZ* - ; *BZO* Podliska 2001i; *PSH* Havrda – Podliska 2000.

SONDA 2408

AKCE 1998; PÚPP, *př. č. akce* 23/98/PÚPP, J. Podliska, *pův. znač.* statická sonda IX; stavba; vertikální řez.

LOK. Praha 1 - Malá Strana, Karmelitská čp. 459/III, ppč. 287.

PIAN B/1; 1000 268; *n.v.* -/-/189,30; *koor.* 744024:43170.

LIT. hlášení J. Podliska, čj. 3016/00/ARÚ; zpráva Havrda – Podliska 1998; NZ - ; BZO Podliska 2001; PSH Havrda – Podliska 2000.

SONDA 2409

AKCE 1998; PÚPP, př. č. akce 23/98/PÚPP, J. Podliska, pův. znač. statická sonda X; stavba; vertikální řez.

LOK. Praha 1 - Malá Strana, Karmelitská čp. 459/III, ppč. 287.

PIAN B/1; 1000 268; n.v. -/-/188,90; koor. 744021:43174.

LIT. hlášení J. Podliska, čj. 3016/00/ARÚ; zpráva Havrda – Podliska 1998; NZ - ; BZO Podliska 2001; PSH Havrda – Podliska 2000.

SONDA 2410

AKCE 1998; PÚPP, př. č. akce 23/98/PÚPP, J. Podliska – J. Havrda, popsal J. Havrda, pův. znač. sonda VI; stavba; sondáž.

LOK. Praha 1 - Malá Strana, Karmelitská čp. 459/III, ppč. 287.

PIAN B/1; 1000 268; n.v. -/-/188,90; koor. 743979:43161.

LIT. hlášení J. Podliska, čj. 3016/00/ARÚ; zpráva Havrda – Podliska 1998; NZ - ; BZO Havrda 2001d; PSH Havrda – Podliska 2000.

SONDA 2411

AKCE 1998; PÚPP, př. č. akce 23/98/PÚPP, J. Podliska – J. Havrda, popsal J. Havrda, pův. znač. sonda VII; stavba; sondáž.

LOK. Praha 1 - Malá Strana, Karmelitská čp. 459/III, ppč. 287.

PIAN B/1; 1000 268; n.v. -/-/188,90; koor. 743980:43136.

LIT. hlášení J. Podliska, čj. 3016/00/ARÚ; zpráva Havrda – Podliska 1998; NZ - ; BZO Havrda 2001d; PSH Havrda – Podliska 2000.

SONDA 2412

AKCE 1998; PÚPP, př. č. akce 23/98/PÚPP, J. Podliska – J. Havrda, popsal J. Havrda, pův. znač. sonda XI; stavba; sondáž.

LOK. Praha 1 - Malá Strana, Karmelitská čp. 459/III, ppč. 287.

PIAN B/1; 1000 268; n.v. -/-/188,90; koor. 743981:43177.

LIT. hlášení J. Podliska, čj. 3016/00/ARÚ; zpráva Havrda – Podliska 1998; NZ - ; BZO Havrda 2001d; PSH Havrda – Podliska 2000.

SONDA 2413

AKCE 1998; PÚPP, př. č. akce 23/98/PÚPP, J. Podliska – J. Havrda, popsal J. Havrda, pův. znač. sonda XII; stavba; sondáž.

LOK. Praha 1 - Malá Strana, Karmelitská čp. 459/III, ppč. 287.

PIAN B/1; 1000 268; n.v. -/-/188,90; koor. 743980:43144.

LIT. hlášení J. Podliska, čj. 3016/00/ARÚ; zpráva Havrda – Podliska 1998; NZ - ; BZO Havrda 2001d; PSH Havrda – Podliska 2000.

SONDA 2414

AKCE 1998; PÚPP, př. č. akce 23/98/PÚPP, J. Podliska – J. Havrda, popsal J. Havrda, pův. znač. sonda XIII; stavba; geologický vrt.

LOK. Praha 1 - Malá Strana, Karmelitská čp. 459/III, ppč. 287.

PIAN B/1; 1000 268; n.v. -/-/185,34; koor. 743984:43152.

LIT. hlášení J. Podliska, čj. 3016/00/ARÚ; zpráva Havrda – Podliska 1998; NZ - ; BZO Havrda 2001e; PSH Havrda – Podliska 2000.

SONDA 2415

AKCE 1998; PÚPP, př. č. akce 23/98/PÚPP, J. Podliska – J. Havrda, popsal J. Havrda, pův. znač. sonda XIV; stavba; sondáž; pravek.

LOK. Praha 1 - Malá Strana, Karmelitská čp. 459/III, ppč. 287.

PIAN B/1; 1000 268; n.v. -/-/188,90; koor. 743978:43145.

LIT. hlášení J. Podliska, čj. 3016/00/ARÚ; zpráva Havrda – Podliska 1998; NZ - ; BZO Havrda 2001d; PSH Havrda – Podliska 2000.

SONDA 2416

AKCE 1998; PÚPP, př. č. akce 10/98/PÚPP, J. Čiháková, pův. znač. výkop pro kabel 22 kV; inženýrské sítě; vertikální řez; lidské kosti.

LOK. Praha 1 - Malá Strana, Sněmovní ul. ppč. 1009.

PIAN B/1; 1000 242; n.v. -/-/nedosaženo; koor. 744024:42635.

LIT. hlášení J. Čiháková, čj. 2975/00/ARÚ; zpráva - ; NZ - ; BZO Čiháková 2001s; PSH Čiháková 2000g.

SONDA 2417

- AKCE** 1998; PÚPP, *př. č. akce 1/98/PÚPP*, J. Čiháková, *pův. znač.* řez 1; stavba; vertikální řez.
LOK. Praha 1 - Malá Strana, U Zlaté studně čp. 169/III, ppč. 586/1 + ppč. 1011.
PIAN L/1; 1000 242; *n.v.* 205,67–205,56/205,50/nedosaženo; *koor.* 743967:42502 743965:42506.
LIT. *hlášení* J. Čiháková, čj. 2973/00/ARÚ; *zpráva* - ; *NZ* - ; *BZO* Čiháková 2001o; *PSH* Čiháková 2000ch

SONDA 2418

- AKCE** 1998; PÚPP, *př. č. akce 1/98/PÚPP*, J. Čiháková, *pův. znač.* řez 2; stavba; vertikální řez; *pozn.* dnešní povrch vozovky před domem (205,4) má nižší úroveň než podloží v domě čp. 169/III.
LOK. Praha 1 - Malá Strana, U Zlaté studně čp. 169/III, ppč. 586/1 + ppč. 1011.
PIAN L/1; 1000 242; *n.v.* 205,46/205,30/205,70; *koor.* 743976:42505 743974:42510.
LIT. *hlášení* J. Čiháková, čj. 2971/00/ARÚ; *zpráva* - ; *NZ* - ; *BZO* Čiháková 2001p; *PSH* Čiháková 2000ch.

SONDA 2419

- AKCE** 1998; PÚPP, *př. č. akce 1/98/PÚPP*, J. Čiháková, *pův. znač.* řez 3 + řez 1 (část v interiéru); stavba; vertikální řez.
LOK. Praha 1 - Malá Strana, U Zlaté studně čp. 169/III, ppč. 586/1.
PIAN L/1; 1000 242 (214); *n.v.* 207,47/204,95/nedosaženo; *koor.* 743970:42497 743967:42501.
LIT. *hlášení* J. Čiháková, čj. 2972/00/ARÚ; *zpráva* - ; *NZ* - ; *BZO* Čiháková 2001o; *PSH* Čiháková 2000ch.

SONDA 2420

- AKCE** 1998; PÚPP, *př. č. akce 1/98/PÚPP*, J. Čiháková, *pův. znač.* řez 4 + řez 5; stavba; vertikální řez.
LOK. Praha 1 - Malá Strana, U Zlaté studně čp. 169/III, ppč. 586/1.
PIAN L/1; 1000 242 (214); *n.v.* -/206,83-206,67; *koor.* 743976:42496 743974:42501.
LIT. *hlášení* J. Čiháková, čj. 2972/00/ARÚ; *zpráva* - ; *NZ* - ; *BZO* Čiháková 2001q; *PSH* Čiháková 2000ch.

SONDA 2421

- AKCE** 1998; PÚPP, *př. č. akce 26/98/PÚPP*, J. Čiháková; jiný podnět; sondáž; *pozn.* zastižený povrch skalního podkladu uměle snížen.
LOK. Praha 1 - Malá Strana, U Zlaté studně čp. 170/III, ppč. 583.
PIAN B/1; 1000 242; *n.v.* -/205,22; *koor.* 743989:42511.
LIT. *hlášení* J. Čiháková, čj. 2969/00/ARÚ; *zpráva* - ; *NZ* - ; *BZO* Čiháková 2001r; *PSH* Čiháková 2000i.

SONDA 2422

- AKCE** 1998; PÚPP, *př. č. akce 17/97/PÚPP*, J. Čiháková, *pův. znač.* sonda X; stavba; sondáž; *anal.* palyn; *pozn.* podle *PSH* se akce uskutečnila až v r. 1999.
LOK. Praha 1 - Malá Strana, Valdštejské nám. čp. 17/III, ppč. 108.
PIAN B/1; 1000 242; *n.v.* 190,80/187,30/nedosaženo; *koor.* 743812:42541.
LIT. *hlášení* J. Čiháková, čj. 2965/00/ARÚ; *zpráva* - ; *NZ* Čiháková 2001b; *BZO* Čiháková 2001t; *PSH* Čiháková 2003v.

SONDA 2423

- AKCE** 1998; PÚPP, *př. č. akce 16/98/PÚPP*, J. Zavřel – J. Čiháková, *pův. znač.* sonda I; stavba.
LOK. Praha 1 - Malá Strana, Dražického nám. čp. 62/III, ppč. 183.
PIAN B/1; 1000 242; *n.v.* -/186,05/186,80; *koor.* 743835:42841.
LIT. *hlášení* J. Čiháková, čj. 2968/00/ARÚ; *zpráva* - ; *NZ* Čiháková – Zavřel 1999; *BZO* Čiháková 2001n; *PSH* Čiháková – Zavřel 2000a.

SONDA 2424

- AKCE** 1998; PÚPP, *př. č. akce 16/98/PÚPP*, J. Zavřel – J. Čiháková, *pův. znač.* sonda II; stavba.
LOK. Praha 1 - Malá Strana, Dražického nám. čp. 62/III, ppč. 183.
PIAN P/1; 1000 242; *n.v.* 188,20/186,00/186,50; *koor.* 743840:42838 743837:42838 743837:42841 743840:42841.
LIT. *hlášení* J. Čiháková, čj. 2968/00/ARÚ; *zpráva* - ; *NZ* Čiháková – Zavřel 1999; *BZO* Čiháková 2001n; *PSH* Čiháková – Zavřel 2000a; *dále* Lutovský – Smejtek a kol. 2005, 924.

SONDA 2425

- AKCE** 1998; PÚPP, *př. č. akce 16/98/PÚPP*, J. Zavřel – J. Čiháková, *pův. znač.* sonda III; stavba; sondáž.
LOK. Praha 1 - Malá Strana, Dražického nám. čp. 62/III, ppč. 183.
PIAN L/1; 1000 242; *n.v.* -/187,09/187,52; *koor.* 743846:42842 743843:42842 743843:42843 743846:42843.
LIT. *hlášení* J. Čiháková, čj. 2968/00/ARÚ; *zpráva* - ; *NZ* Čiháková – Zavřel 1999; *BZO* Čiháková 2001n; *PSH* Čiháková – Zavřel 2000a; *dále* Lutovský – Smejtek a kol. 2005, 924.

SONDA 2426

- AKCE** 1998; PÚPP, př. č. akce 9/98/PÚPP, J. Zavřel, pův. znač. bod 1; stavba; orientační zjištění; pozn. sklon skalního podkladu mezi body 1–2 dosahuje na vzdálenost 10 m cca 0,8 m. Mocnost navážek = 4,7 m.
LOK. Praha 1 - Malá Strana, Úvoz čp. 227/III, ppč. 966.
PIAN B/1; 1000 241; n.v. -/-/-; koor. 744616:42678.
LIT. hlášení J. Zavřel, čj. 2959/00/ARÚ; zpráva - ; NZ - ; BZO Zavřel 2001b; PSH Zavřel 2000d.

SONDA 2427

- AKCE** 1998; PÚPP, př. č. akce 9/98/PÚPP, J. Zavřel, pův. znač. bod 2; stavba; orientační zjištění.
LOK. Praha 1 - Malá Strana, Úvoz čp. 227/III, ppč. 966.
PIAN B/1; 1000 241; n.v. -/-/-; koor. 744606:42677.
LIT. hlášení J. Zavřel, čj. 2959/00/ARÚ; zpráva - ; NZ - ; BZO Zavřel 2001b; PSH Zavřel 2000d.

SONDA 2428

- AKCE** 1998; PÚPP, př. č. akce 18/98/PÚPP, J. Zavřel, pův. znač. sonda I/1 + I/5–7; stavba; sondáž; anal. osteo.
LOK. Praha 1 - Malá Strana, Nerudova ul. čp. 257/III, ppč. 67.
PIAN P/1; 1000 242; n.v. -/-/204,60?; koor. 744208:42710 744203:42710 744203:42721 744208:42721.
LIT. hlášení J. Zavřel, čj. 2957/00/ARÚ; zpráva - ; NZ - ; BZO Zavřel 2001f; PSH Zavřel 2003n.

SONDA 2429

- AKCE** 1998; PÚPP, př. č. akce 18/98/PÚPP, J. Zavřel, pův. znač. sonda I/2; stavba; sondáž; anal. osteo.
LOK. Praha 1 - Malá Strana, Nerudova ul. čp. 257/III, ppč. 67.
PIAN P/1; 1000 242; n.v. -/-/-; koor. 744206:42706 744202:42706 744202:42709 744206:42709.
LIT. hlášení J. Zavřel, čj. 2957/00/ARÚ; zpráva - ; NZ - ; BZO Zavřel 2001f; PSH Zavřel 2003n.

SONDA 2430

- AKCE** 1998; PÚPP, př. č. akce 18/98/PÚPP, J. Zavřel, pův. znač. sonda I/3 + I/4; stavba; sondáž.
LOK. Praha 1 - Malá Strana, Nerudova ul. čp. 257/III, ppč. 67.
PIAN P/1; 1000 242; n.v. -/-/-; koor. 744202:42709 744198:42709 744199:42718 744200:42718 744200:42719 744203:42719.
LIT. hlášení J. Zavřel, čj. 2957/00/ARÚ; zpráva - ; NZ - ; BZO Zavřel 2001f; PSH Zavřel 2003n.

SONDA 2431

- AKCE** 1998; PÚPP, př. č. akce 18/98/PÚPP, J. Zavřel, pův. znač. sonda II/1; stavba; sondáž.
LOK. Praha 1 - Malá Strana, Nerudova ul. čp. 257/III, ppč. 67.
PIAN P/1; 1000 242; n.v. -/-/-; koor. 744216:42726 744213:42726 744213:42729 744216:42729.
LIT. hlášení J. Zavřel, čj. 2957/00/ARÚ; zpráva - ; NZ - ; BZO Zavřel 2001f; PSH Zavřel 2003n.

SONDA 2432

- AKCE** 1998; PÚPP, př. č. akce 18/98/PÚPP, J. Zavřel, pův. znač. sonda II/2; stavba; sondáž.
LOK. Praha 1 - Malá Strana, Nerudova ul. čp. 257/III, ppč. 67.
PIAN B/1; 1000 242; n.v. -/-/-; koor. 744216:42724.
LIT. hlášení J. Zavřel, čj. 2957/00/ARÚ; zpráva - ; NZ - ; BZO Zavřel 2001f; PSH Zavřel 2003n.

SONDA 2433

- AKCE** 1998; PÚPP, př. č. akce 18/98/PÚPP, J. Zavřel, pův. znač. rýha 1; stavba; sondáž.
LOK. Praha 1 - Malá Strana, Nerudova ul. čp. 257/III, ppč. 67.
PIAN L/1; 1000 242; n.v. -/-/-; koor. 744209:42718 744211:42718 744211:42721.
LIT. hlášení J. Zavřel, čj. 2957/00/ARÚ; zpráva - ; NZ - ; BZO Zavřel 2001f; PSH Zavřel 2003n.

SONDA 2434

- AKCE** 1998; PÚPP, př. č. akce 18/98/PÚPP, J. Zavřel, pův. znač. rýha 2; stavba; sondáž.
LOK. Praha 1 - Malá Strana, Nerudova ul. čp. 257/III, ppč. 67.
PIAN L/1; 1000 242; n.v. -/-/-; koor. 744209:42731 744205:42730.
LIT. hlášení J. Zavřel, čj. 2957/00/ARÚ; zpráva - ; NZ - ; BZO Zavřel 2001f; PSH Zavřel 2003n.

SONDA 2435

- AKCE** 1998; PÚPP, př. č. akce 18/98/PÚPP, J. Zavřel, pův. znač. rýha 3; stavba; sondáž.
LOK. Praha 1 - Malá Strana, Nerudova ul. čp. 257/III, ppč. 67.
PIAN L/1; 1000 242; n.v. -/-/-; koor. 744206:42722 744207:42728.
LIT. hlášení J. Zavřel, čj. 2957/00/ARÚ; zpráva - ; NZ - ; BZO Zavřel 2001f; PSH Zavřel 2003n.

SONDA 2436

- AKCE** 1998; PÚPP, př. č. akce 25/98/PÚPP, M. Omelka; stavba; stavebně historický průzkum.
LOK. Praha 1 - Malá Strana, Valdštejská ul. čp. 158/III, ppč. 611.

PIAN B/1; 1000 214; n.v. -/-/nedosaženo; koor. 743846:42462.
LIT. hlášení M. Omelka, čj. 2993/00/ARÚ; zpráva - ; NZ - ; BZO Omelka 2001a; PSH Omelka 2000a.

SONDA 2437

AKCE 1998–1999; PÚPP, př. č. akce 24/98/PÚPP, J. Čiháková, pův. znač. sonda I; inženýrské sítě; vertikální řez.

LOK. Praha 1 - Malá Strana, Valdštejnská ul. čp. 154/III, ppč. 614–615 + ppč. 1013.

PIAN L/1; 1000 242; n.v. 191,4/-/nedosaženo; koor. 743842:42526 743840:42510.

LIT. hlášení J. Čiháková, čj. 2974/00/ARÚ; zpráva - ; NZ Čiháková 2001b; BZO Čiháková 2001zc; PSH Čiháková 2000j.

SONDA 2438

AKCE 1998–1999; PÚPP, př. č. akce 20/98–99/PÚPP, J. Podliska, pův. znač. sondy č. Ia + Ib + V–VII + X–XI; stavba.

LOK. Praha 1 - Malá Strana, Maltézské nám. čp. 471/III, ppč. 294 (Nostický palác).

PIAN L/1; 1000 268; n.v. -/-/188,00–187,80; koor. 743934:43077 743930:43137.

LIT. hlášení J. Podliska, čj. 3017/00/ARÚ; zpráva Podliska 2007b; NZ - ; BZO - ; PSH Podliska 2003j; dále Podliska 2000i.

SONDA 2439

AKCE 1998; PÚPP, př. č. akce 20/98/PÚPP, J. Podliska, pův. znač. sonda II; stavba.

LOK. Praha 1 - Malá Strana, Maltézské nám. čp. 471/III, ppč. 294 (Nostický palác).

PIAN P/1; 1000 268; n.v. -/-/188,00; koor. 743942:43097 743939:43097 743937:43115 743941:43117.

LIT. hlášení J. Podliska, čj. 3017/00/ARÚ; zpráva Podliska 2007b; NZ - ; BZO - ; PSH Podliska 2003j; dále Podliska 2000i.

SONDA 2440

AKCE 1999; PÚPP, př. č. akce 20/99/PÚPP, J. Podliska, pův. znač. sonda III; stavba.

LOK. Praha 1 - Malá Strana, Maltézské nám. čp. 471/III, ppč. 294 (Nostický palác).

PIAN B/1; 1000 268; n.v. -/-/188,00; koor. 743928:43084.

LIT. hlášení J. Podliska, čj. 3017/00/ARÚ; zpráva Podliska 2007b; NZ - ; BZO - ; PSH Podliska 2003j; dále Podliska 2000i.

SONDA 2441

AKCE 1999; PÚPP, př. č. akce 20/99/PÚPP, J. Podliska, pův. znač. sonda IV; stavba.

LOK. Praha 1 - Malá Strana, Maltézské nám. čp. 471/III, ppč. 294 (Nostický palác).

PIAN P/1; 1000 268; n.v. -/-/187,50; koor. 743942:43139 743911:43137 743911:43141 743913:43144 743941:43145.

LIT. hlášení J. Podliska, čj. 3017/00/ARÚ; zpráva Podliska 2007b; NZ - ; BZO - ; PSH Podliska 2003j; dále Podliska 2000i.

SONDA 2442

AKCE 1999; PÚPP, př. č. akce 20/99/PÚPP, J. Podliska, pův. znač. sonda IX + XV + XVIII; stavba.

LOK. Praha 1 - Malá Strana, Maltézské nám. čp. 471/III, ppč. 294 (Nostický palác).

PIAN L/1; 1000 268; n.v. -/189,20/nedosaženo; koor. 743931:43100 743929:43100 743922:43095 743905:43094.

LIT. hlášení J. Podliska, čj. 3017/00/ARÚ; zpráva Podliska 2007b; NZ - ; BZO - ; PSH Podliska 2003j; dále Podliska 2000i.

SONDA 2443

AKCE 1999; PÚPP, př. č. akce 20/99/PÚPP, J. Podliska, pův. znač. sonda XII; stavba.

LOK. Praha 1 - Malá Strana, Maltézské nám. čp. 471/III, ppč. 294 (Nostický palác).

PIAN L/1; 1000 268; n.v. -/188,12/nedosaženo; koor. 743936:43130 743936:43137.

LIT. hlášení J. Podliska, čj. 3017/00/ARÚ; zpráva Podliska 2007b; NZ - ; BZO - ; PSH Podliska 2003j; dále Podliska 2000i.

SONDA 2444

AKCE 1999; PÚPP, př. č. akce 20/99/PÚPP, J. Podliska, pův. znač. sonda XIII; stavba.

LOK. Praha 1 - Malá Strana, Maltézské nám. čp. 471/III, ppč. 294 (Nostický palác).

PIAN L/1; 1000 268; n.v. -/187,88/nedosaženo; koor. 743926:43128 743926:43134 743923:43136.

LIT. hlášení J. Podliska, čj. 3017/00/ARÚ; zpráva Podliska 2007b; NZ - ; BZO - ; PSH Podliska 2003j; dále Podliska 2000i.

SONDA 2445

AKCE 1999; PÚPP, př. č. akce 20/99/PÚPP, J. Podliska, pův. znač. sonda XIV; stavba.

- LOK.** Praha 1 - Malá Strana, Maltézské nám. čp. 471/III, ppč. 294 (Nostický palác).
PIAN L/1; 1000 268; n.v. -/190,40/nedosaženo; koor. 743914:43085 743914:43094.
LIT. hlášení J. Podliska, čj. 3017/00/ARÚ; zpráva Podliska 2007b; NZ - ; BZO - ; PSH Podliska 2003j; *dále* Podliska 2000i.

SONDA 2446

- AKCE** 1999; PÚPP, př. č. akce 20/99/PÚPP, J. Podliska, pův. znač. sonda XVI–XVII; stavba.
LOK. Praha 1 - Malá Strana, Maltézské nám. čp. 471/III, ppč. 294 (Nostický palác).
PIAN L/1; 1000 268; n.v. -/189,90/nedosaženo; koor. 743943:43121 743920:43119 743912:43120.
LIT. hlášení J. Podliska, čj. 3017/00/ARÚ; zpráva Podliska 2007b; NZ - ; BZO - ; PSH Podliska 2003j; *dále* Podliska 2000i.

SONDA 2447

- AKCE** 1999; PÚPP, př. č. akce 4/99/PÚPP, J. Čiháková, pův. znač. sonda II; inženýrské sítě; vertikální řez.
LOK. Praha 1 - Malá Strana, Valdštejská ul. čp. 154/III, ppč. 614.
PIAN L/1; 1000 242; n.v. 191,4/-/nedosaženo; koor. 743837:42509 743833:42505.
LIT. hlášení J. Čiháková, čj. 2974/00/ARÚ; zpráva - ; NZ Čiháková 2001b; BZO Čiháková 2001zc; PSH Čiháková 2000j.

SONDA 2448

- AKCE** 1999; PÚPP, př. č. akce 4/99/PÚPP, J. Čiháková, pův. znač. sonda III; inženýrské sítě; vertikální řez; pozn. v hl. 188,7 m n.m. kamenitá úprava povrchu bahnitých sedimentů min. mocnosti 2 m (příkop?, deprese?).
LOK. Praha 1 - Malá Strana, Valdštejská ul. čp. 154/III, ppč. 614.
PIAN L/1; 1000 242 (214); n.v. 191,4/-/nedosaženo; koor. 743830:42504 743820:42490.
LIT. hlášení J. Čiháková, čj. 2974/00/ARÚ; zpráva - ; NZ Čiháková 2001b; BZO Čiháková 2001zc; PSH Čiháková 2000j.

SONDA 2449

- AKCE** 1999; PÚPP, př. č. akce 23/99/PÚPP, J. Čiháková, pův. znač. sonda XI; stavba; sondáž; pozn. zastížena hradební zeď s kvádkovým vnitřním a lomovým vnějším obkladem. Na jejím průřezu žádné stopy fází.
LOK. Praha 1 - Malá Strana, Valdštejské nám. čp. 17/III, ppč. 108.
PIAN L/1; 1000 242; n.v. 191,4/189,37/nedosaženo; koor. 743860:42557 743858:42563 743863:42568.
LIT. hlášení J. Čiháková, čj. 2978/00/ARÚ; zpráva - ; NZ Čiháková 2000c; BZO Čiháková 2001zd; PSH Čiháková 2003u; *dále* Podliska – Havrda – Kovář 2003, 48, obr. 14:2.

SONDA 2450

- AKCE** 1999; PÚPP, př. č. akce 23/99/PÚPP, J. Čiháková, pův. znač. sonda XII; stavba; sondáž.
LOK. Praha 1 - Malá Strana, Valdštejské nám. čp. 17/III, ppč. 108.
PIAN L/1; 1000 242; n.v. 191,8/188,54/nedosaženo; koor. 743864:42583 743865:42593.
LIT. hlášení J. Čiháková, čj. 2966/00/ARÚ; zpráva - ; NZ Čiháková 2000c; BZO Čiháková 2001ze; PSH Čiháková 2003u.

SONDA 2451

- AKCE** 1999; PÚPP, př. č. akce 48/99/PÚPP, J. Čiháková – J. Zavřel, popsál J. Čiháková, pův. znač. Jízdárna – nový suterén; stavba; síť vertikálních řezů; pozn. báze navážek 187,9–187,4 m n.m., pod nimi mladší holocenní náplavy.
LOK. Praha 1 - Malá Strana, Valdštejské nám. čp. 17/III, ppč. 110.
PIAN P/1; 1000 243 (215); n.v. -/187,50/nedosaženo; koor. 743642:42502 743628:42496 743609:42533 743622:42540.
LIT. hlášení J. Čiháková, čj. 2964/00/ARÚ; zpráva - ; NZ - ; BZO Čiháková 2001zf; PSH Čiháková – Zavřel 2003.

SONDA 2452

- AKCE** 1999; PÚPP, př. č. akce 45/99/PÚPP, J. Čiháková, pův. znač. sonda I; inženýrské sítě; orientační zjištění.
LOK. Praha 1 - Malá Strana, Valdštejské nám. ppč. 1012.
PIAN L/1; 1000 242; n.v. -/-/nedosaženo; koor. 743898:42555 743901:42587.
LIT. hlášení J. Čiháková, čj. 2976/00/ARÚ; zpráva - ; NZ Čiháková 2000b; BZO - ; PSH Čiháková 2003w.

SONDA 2453

- AKCE** 1999; PÚPP, př. č. akce 45/99/PÚPP, J. Čiháková, pův. znač. sonda II (šachta pro kanalizaci); inženýrské sítě; sondáž; pozn. mezi 190,0–187,6 m n.m. bahna proložené při kótě 188,4 kameny a balvany.
LOK. Praha 1 - Malá Strana, Valdštejské nám. ppč. 1012.
PIAN B/1; 1000 242; n.v. -/187,60/nedosaženo; koor. 743635:42609.

LIT. *hlášení* J. Čiháková, čj. 2976/00/ARÚ; *zpráva* - ; *NZ* Čiháková 2000b; *BZO* Čiháková 2001zg; *PSH* Čiháková 2003v.

SONDA 2454

AKCE 1999; PÚPP, *př. č. akce* 25/99/PÚPP, J. Čiháková, *pův. znač.* kuchyň Parlamentu; stavba; vertikální řez; *anal.* palyn; pravek; lidské kosti.

LOK. Praha 1 - Malá Strana, Tomášská ul. čp. 16/III, ppč. 87.

PIAN B/1; 1000 242; *n.v.* 194,98/194,00/194,5-194,7; *koor.* 743957:42575.

LIT. *hlášení* J. Čiháková, čj. 2977/00/ARÚ; *zpráva* - ; *NZ* - ; *BZO* Čiháková 2001za; *PSH* Čiháková 2003q.

SONDA 2455

AKCE 1999; PÚPP, *př. č. akce* 21/99/PÚPP, J. Čiháková, *pův. znač.* 1. suterén; stavba; sondáž.

LOK. Praha 1 - Malá Strana, Tomášská ul. čp. 21/III, ppč. 90.

PIAN P/1; 1000 242; *n.v.* -/192,00/nedosaženo; *koor.* 743925:42631 743923:42631 743924:42635 743926:42635.

LIT. *hlášení* J. Čiháková, čj. 2985/00/ARÚ; *zpráva* - ; *NZ* - ; *BZO* Čiháková 2001zb; *PSH* Čiháková 2003r.

SONDA 2456

AKCE 1999; PÚPP, *př. č. akce* 21/99/PÚPP, J. Čiháková, *pův. znač.* 2. suterén; stavba; sondáž.

LOK. Praha 1 - Malá Strana, Tomášská ul. čp. 21/III, ppč. 90.

PIAN P/1; 1000 242; *n.v.* -/189,97; *koor.* 743937:42640 743927:42642 743928:42645 743937:42644.

LIT. *hlášení* J. Čiháková, čj. 2967/00/ARÚ; *zpráva* - ; *NZ* - ; *BZO* Čiháková 2001v; *PSH* Čiháková 2003r.

SONDA 2457

AKCE 1999; PÚPP, *př. č. akce* 8/99/PÚPP, J. Čiháková, *pův. znač.* výkop kolektoru; inženýrské sítě; vertikální řez; *pozn.* pod násypem v hl. 186,1 dlažba (tl.70 cm) komunikace nebo prostranství, absence strouhy.

LOK. Praha 1 - Malá Strana, Saská ul. ppč. 1045.

PIAN L/1; 1000 242; *n.v.* 188,80/-/nedosaženo; *koor.* 743807:42928 743806:42931.

LIT. *hlášení* J. Čiháková, čj. 2979/00/ARÚ; *zpráva* - ; *NZ* - ; *BZO* Čiháková 2001z; *PSH* Čiháková 2003p.

SONDA 2458

AKCE 1999; PÚPP, *př. č. akce* 8/99/PÚPP, J. Čiháková, *pův. znač.* trafostanice; inženýrské sítě; sondáž; *anal.* pabot/palyn; *pozn.* v hl.185,6 m n.m. stavební úroveň hradby (š.150, hl. zákl. 90cm) dochované po kótu 186,2 m n.m.

LOK. Praha 1 - Malá Strana, Saská ul. ppč. 1045.

PIAN P/1; 1000 242; *n.v.* 188,70/184,60/nedosaženo; *koor.* 743816:42920 743805:42922 743806:42927 743815:42925.

LIT. *hlášení* J. Čiháková, čj. 2980/00/ARÚ; *zpráva* - ; *NZ* - ; *BZO* Čiháková 2001y; *PSH* Čiháková 2003p.

SONDA 2459

AKCE 1999; PÚPP, *př. č. akce* 32/99/PÚPP, J. Čiháková, *pův. znač.* základ pro rozvodovou skříň; stavba; vertikální řez; *anal.* palyn; *pozn.* dokumentován profil podloží s 10 vrstvami, z nichž odebrány palyn. vzorky.

LOK. Praha 1 - Malá Strana, Malostranské nám. čp. 258/III, ppč. 68.

PIAN B/1; 1000 242; *n.v.* 204,12/201,86/204,12; *koor.* 744167:42728.

LIT. *hlášení* J. Čiháková, čj. 2970/00/ARÚ; *zpráva* - ; *NZ* - ; *BZO* Čiháková 2001u; *PSH* Čiháková 2003n.

SONDA 2460

AKCE 1999; PÚPP, *př. č. akce* 33/99/PÚPP, J. Čiháková, *pův. znač.* sonda I; stavba; sondáž.

LOK. Praha 1 - Malá Strana, Josefská ul. čp. 626/III, ppč. 195.

PIAN L/1; 1000 242; *n.v.* -/190,56; *koor.* 743928:42777 743925:42777.

LIT. *hlášení* J. Čiháková, čj. 2963/00/ARÚ; *zpráva* Čiháková 2001c; *NZ* Čiháková 2007k; *BZO* Čiháková 2001x; *PSH* Čiháková 2003k; *dále* Čiháková 2008h.

SONDA 2461

AKCE 1999; PÚPP, *př. č. akce* 33/99/PÚPP, J. Čiháková, *pův. znač.* sonda II-IV; stavba; plošný odkryv.

LOK. Praha 1 - Malá Strana, Josefská ul. čp. 626/III, ppč. 195.

PIAN P/1; 1000 242; *n.v.* -/190,62; *koor.* 743933:42785 743926:42786 743928:42802 743935:42800.

LIT. *hlášení* J. Čiháková, čj. 2963/00/ARÚ; *zpráva* Čiháková 2001c; *NZ* Čiháková 2007k; *BZO* Čiháková 2001w; *PSH* Čiháková 2003k; *dále* Čiháková 2008h.

SONDA 2462

AKCE 1999; PÚPP, *př. č. akce* 33/99/PÚPP, J. Čiháková, *pův. znač.* sonda V; stavba.

LOK. Praha 1 - Malá Strana, Josefská ul. čp. 626/III, ppč. 195.

- PIAN** P/1; 1000 242; n.v. -/-/190,58; koor. 743944:42794 743939:42794 743939:42793 743936:42794 743936:42796 743935:42796 743936:42798 743939:42798 743939:42800 743945:42799.
LIT. hlášení J. Čiháková, čj. 2956/00/ARÚ; zpráva Čiháková 2001c; NZ Čiháková 2007k; BZO Čiháková 2001w; PSH Čiháková 2003k; dále Čiháková 2008h.

SONDA 2463

- AKCE** 1999; PÚPP, př. č. akce 9/99/PÚPP, J. Zavřel, pův. znač. sonda I; stavba; vertikální řez.
LOK. Praha 1 - Malá Strana, Vlašská čp. 330/III, ppč. 445.
PIAN B/1; 1000 241; n.v. -/-/210,00; koor. 744424:42800.
LIT. hlášení J. Zavřel, čj. 2961/00/ARÚ; zpráva - ; NZ - ; BZO Zavřel 2001g; PSH Zavřel 2003o.

SONDA 2464

- AKCE** 1999; PÚPP, př. č. akce 9/99/PÚPP, J. Zavřel, pův. znač. sonda II; stavba; vertikální řez; pozn. sonda zřejmě situována v depresi vytvořené malostranskou vodotečí.
LOK. Praha 1 - Malá Strana, Vlašská čp. 330/III, ppč. 445.
PIAN B/1; 1000 241; n.v. 210,30/-/nedosaženo; koor. 744408:42786.
LIT. hlášení J. Zavřel, čj. 2961/00/ARÚ; zpráva - ; NZ - ; BZO Zavřel 2001g; PSH Zavřel 2003o.

SONDA 2465

- AKCE** 1999; PÚPP, př. č. akce 11/99/PÚPP, J. Zavřel, pův. znač. sondy A-L + N-P; stavba; plošný odkryv.
LOK. Praha 1 - Malá Strana, Hellichova ppč. 363.
PIAN P/1; 1000 268; n.v. -/-/196,77; koor. 744132:43238 744127:43238 744124:43241 744124:43246 744123:43249 744118:43250 744116:43256 744113:43256 744111:43263 744118:43263 744118:43265 744134:43263.
LIT. hlášení J. Zavřel, čj. 2962/00/ARÚ; zpráva - ; NZ Zavřel – Čiháková 2007; BZO Zavřel 2001c; PSH Zavřel 2003j; dále Havrda – Podliska – Zavřel 2001, 104, obr. 3:25; Zavřel – Tryml 2001, 93 sq.; Žegklitz 2001, 108 sqq.

SONDA 2466

- AKCE** 1999; PÚPP, př. č. akce 11/99/PÚPP, J. Zavřel, pův. znač. sonda M; stavba; plošný odkryv.
LOK. Praha 1 - Malá Strana, Hellichova ppč. 363.
PIAN P/1; 1000 268; n.v. -/-/-; koor. 744144:43246 744141:43246 744144:43253 744145:43253.
LIT. hlášení J. Zavřel, čj. 2962/00/ARÚ; zpráva - ; NZ Zavřel – Čiháková 2007; BZO Zavřel 2001c; PSH Zavřel 2003j; dále Zavřel – Tryml 2001, 93 sq.; Žegklitz 2001, 108 sqq.

SONDA 2467

- AKCE** 1999; PÚPP, př. č. akce 42/99/PÚPP, J. Zavřel, pův. znač. sonda 1; stavba; sondáž; pozn. báze novověkých navážek se nachází v úrovni 192,5 m n.m.
LOK. Praha 1 - Malá Strana, Karmelitská čp. 385/III, ppč. 383.
PIAN B/1; 1000 268; n.v. 195,2/191,70/nedosaženo; koor. 744081:43043.
LIT. hlášení J. Zavřel, čj. 2960/00/ARÚ; zpráva - ; NZ - ; BZO Zavřel 2001d; PSH Zavřel 2003l; dále Zavřel a Tryml 2001, 93.

SONDA 2468

- AKCE** 1999; PÚPP, př. č. akce 41/99/PÚPP, J. Zavřel, pův. znač. sonda ZS1; stavba; vertikální řez.
LOK. Praha 1 - Malá Strana, Nerudova ul. čp. 249/III, ppč. 54.
PIAN B/1; 1000 242; n.v. -/-/-; koor. 744323:42770.
LIT. hlášení J. Zavřel, čj. 2958/00/ARÚ; zpráva - ; NZ Zavřel 1999a; BZO Zavřel 2001e; PSH Zavřel 2003m.

SONDA 2469

- AKCE** 1999; PÚPP, př. č. akce 41/99/PÚPP, J. Zavřel, pův. znač. sonda ZS2; stavba; vertikální řez.
LOK. Praha 1 - Malá Strana, Nerudova ul. čp. 249/III, ppč. 54.
PIAN B/1; 1000 242; n.v. -/-/-; koor. 744317:42752.
LIT. hlášení J. Zavřel, čj. 2958/00/ARÚ; zpráva - ; NZ Zavřel 1999a; BZO Zavřel 2001e; PSH Zavřel 2003m.

SONDA 2470

- AKCE** 1999; PÚPP, př. č. akce 41/99/PÚPP, J. Zavřel, pův. znač. sonda ZS3; stavba; vertikální řez.
LOK. Praha 1 - Malá Strana, Nerudova ul. čp. 249/III, ppč. 54.
PIAN B/1; 1000 242; n.v. -/-/-; koor. 744347:42739.
LIT. hlášení J. Zavřel, čj. 2958/00/ARÚ; zpráva - ; NZ Zavřel 1999a; BZO Zavřel 2001e; PSH Zavřel 2003m.

SONDA 2471

- AKCE** 1999; PÚPP, př. č. akce 41/99/PÚPP, J. Zavřel, pův. znač. sonda ZS4; stavba; vertikální řez.
LOK. Praha 1 - Malá Strana, Nerudova ul. čp. 249/III, ppč. 54.
PIAN B/1; 1000 242; n.v. -/-/-; koor. 744356:42737.

LIT. hlášení J. Zavřel, čj. 2958/00/ARÚ; zpráva - ; NZ Zavřel 1999a; BZO Zavřel 2001e; PSH Zavřel 2003m.

SONDA 2472

AKCE 1999; PÚPP, př. č. akce 29/99/PÚPP, J. Havrda, pův. znač. sonda I; stavba; vertikální řez.

LOK. Praha 1 - Malá Strana, Nerudova ul. čp. 216/III, ppč. 498.

PIAN L/1; 1000 242; n.v. -/220,6; koor. 744366:42666 744367:42672.

LIT. hlášení J. Havrda, čj. 2982/00/ARÚ; zpráva - ; NZ - ; BZO Havrda 2001f; PSH Havrda 2003ch.

SONDA 2473

AKCE 1999; PÚPP, př. č. akce 29/99/PÚPP, J. Havrda, pův. znač. sonda II; stavba; vertikální řez.

LOK. Praha 1 - Malá Strana, Nerudova ul. čp. 216/III, ppč. 498.

PIAN L/1; 1000 242; n.v. -/222,60; koor. 744370:42665 744367:42665 744370:42669.

LIT. hlášení J. Havrda, čj. 2982/00/ARÚ; zpráva - ; NZ - ; BZO Havrda 2001f; PSH Havrda 2003ch.

SONDA 2474

AKCE 1999; PÚPP, př. č. akce 29/99/PÚPP, J. Havrda, pův. znač. sonda III; stavba; vertikální řez.

LOK. Praha 1 - Malá Strana, Nerudova ul. čp. 216/III, ppč. 498.

PIAN L/1; 1000 242; n.v. -/231,20; koor. 744374:42646 744362:42649.

LIT. hlášení J. Havrda, čj. 2982/00/ARÚ; zpráva - ; NZ - ; BZO Havrda 2001f; PSH Havrda 2003ch.

SONDA 2475

AKCE 1999; PÚPP, př. č. akce 37/99/PÚPP, J. Havrda; stavba; vertikální řez.

LOK. Praha 1 - Malá Strana, Nerudova ul. čp. 225/III, ppč. 483.

PIAN P/1; 1000 241; n.v. -/233,82; koor. 744476:42644 744471:42646 744472:42653 744477:42650.

LIT. hlášení J. Havrda, čj. 2986/00/ARÚ; zpráva - ; NZ - ; BZO Havrda 2001g; PSH Havrda 2003i.

SONDA 2476

AKCE 1999; PÚPP, př. č. akce 10/99/PÚPP, J. Havrda – M. Tryml, pův. znač. sonda I; stavba; vertikální řez.

LOK. Praha 1 - Malá Strana, Břetislavova čp. 517/III, ppč. 37.

PIAN L/1; 1000 242; n.v. -/233,82; koor. 744360:42766 744358:42760.

LIT. hlášení M. Tryml, čj. 8335/00/ARÚ; zpráva - ; NZ - ; BZO Tryml 2001c; PSH - .

SONDA 2477

AKCE 1999; PÚPP, př. č. akce 10/99/PÚPP, J. Havrda – M. Tryml, pův. znač. sonda II; stavba; vertikální řez.

LOK. Praha 1 - Malá Strana, Břetislavova čp. 517/III, ppč. 37.

PIAN B/1; 1000 242; n.v. -/207,00/nedosaženo; koor. 744367:42764.

LIT. hlášení M. Tryml, čj. 8335/00/ARÚ; zpráva - ; NZ - ; BZO Tryml 2001b; PSH - .

SONDA 2478

AKCE 1999; PÚPP, př. č. akce 10/99/PÚPP, J. Havrda – M. Tryml, pův. znač. sonda III; stavba; vertikální řez.

LOK. Praha 1 - Malá Strana, Břetislavova čp. 517/III, ppč. 37.

PIAN B/1; 1000 242; n.v. -/208,80/nedosaženo; koor. 744361:42765.

LIT. hlášení M. Tryml, čj. 8335/00/ARÚ; zpráva - ; NZ - ; BZO Tryml 2001b; PSH - .

SONDA 2479

AKCE 1999; PÚPP, př. č. akce 44/99/PÚPP, J. Zavřel, pův. znač. sonda I; stavba; vertikální řez.

LOK. Praha 1 - Malá Strana, Karmelitská čp. 377/III, ppč. 398.

PIAN B/1; 1000 242; n.v. -/207,00/nedosaženo; koor. 744097:42963.

LIT. hlášení - ; zpráva Zavřel 2000g; NZ - ; BZO - ; PSH Zavřel 2003k; dále Zavřel – Tryml 2001, 93, obr. na s. 90:4.

SONDA 2480

AKCE 1999; PÚPP, př. č. akce 44/99/PÚPP, J. Zavřel, pův. znač. sonda II; stavba; vertikální řez.

LOK. Praha 1 - Malá Strana, Karmelitská čp. 377/III, ppč. 398.

PIAN B/1; 1000 242; n.v. -/207,00/nedosaženo; koor. 744106:42965.

LIT. hlášení - ; zpráva Zavřel 2000g; NZ - ; BZO - ; PSH Zavřel 2003k; dále Zavřel – Tryml 2001, 93, obr. na s. 90:4.

SONDA 2481

AKCE 1999; PÚPP, př. č. akce 13/99/PÚPP, Z. Dragoun, pův. znač. řez 1 + 2 + 2a + 5; stavba; sondáž.

LOK. Praha 1 - Josefov, U Staré školy čp. 141/V, ppč. 97.

PIAN P/1; 1000 244; n.v. -/185,70–186,50; koor. 742791:42702 742787:42701 742791:42702 742787:42703.

LIT. hlášení Z. Dragoun, čj. 2951/99/ARÚ; zpráva - ; NZ - ; BZO Dragoun, Z. 2001c; PSH Dragoun, Z. 2003t.

SONDA 2482

AKCE 1999; PÚPP, př. č. akce 13/99/PÚPP, Z. Dragoun, pův. znač. řez 3 + 4; stavba; sondáž.

LOK. Praha 1 - Josefov, U Staré školy čp. 141/V, ppč. 97.
PIAN B/1; 1000 244; n.v. -/-/185,70–186,50; koor. 742784:42683.
LIT. hlášení Z. Dragoun, čj. 2951/99/ARÚ; zpráva - ; NZ - ; BZO Dragoun, Z. 2001c; PSH Dragoun, Z. 2003t.

SONDA 2483

AKCE 1999; PÚPP, př. č. akce 14/99/PÚPP, Z. Dragoun; stavba; sondáž.
LOK. Praha 1 - Josefov, U Staré školy čp. 153/V, ppč. 96.
PIAN P/1; 1000 244; n.v. -/-/186,40–187,00; koor. 742808:42664 742789:42664 742790:42673 742808:42673.
LIT. hlášení Z. Dragoun, čj. 2952/99/ARÚ; zpráva - ; NZ - ; BZO Dragoun, Z. 2001d; PSH Dragoun, Z. 2003u; dále Havrda – Podliska – Zavřel 2001, 105, obr. 4–5:44.

SONDA 2484

AKCE 1999; PÚPP, př. č. akce 35/99/PÚPP, Z. Dragoun, pův. znač. suterén; stavba; sondáž; pozn. zastížená úroveň podloží uměle snížena.
LOK. Praha 1 - Staré Město, Melantrichova ul. čp. 970/I, ppč. 419.
PIAN P/1; 1000 270; n.v. -/-/190,1; koor. 742885:43174 742884:43169 742883:43174.
LIT. hlášení Z. Dragoun, čj. 2953/99/ARÚ; zpráva - ; NZ - ; BZO Dragoun, Z. 2001n; PSH Dragoun, Z. 2003q.

SONDA 2485

AKCE 1999; PÚPP, př. č. akce 24/99/PÚPP, J. Podliska, pův. znač. sonda I; inženýrské sítě.
LOK. Praha 1 - Staré Město, Anenská ul. ppč. 1134.
PIAN B/1; 1000 269; n.v. 189,36/185,90/nedosaženo; koor. 743352:43175.
LIT. hlášení J. Podliska, čj. 3009/00/ARÚ; zpráva - ; NZ Podliska 1999a; BZO Podliska 2001t; PSH Podliska 2003l.

SONDA 2486

AKCE 1999; PÚPP, př. č. akce 24/99/PÚPP, J. Podliska, pův. znač. sonda II; inženýrské sítě.
LOK. Praha 1 - Staré Město, Anenská ul. ppč. 1134 (Anenské nám. ppč. 1133).
PIAN L/1; 1000 269; n.v. 189,10/-/186,90; koor. 743351:43176 743318:43182 743312:43186 743303:43188.
LIT. hlášení J. Podliska, čj. 3009/00/ARÚ; zpráva - ; NZ Podliska 1999a; BZO Podliska 2001t; PSH Podliska 2003l.

SONDA 2487

AKCE 1999; PÚPP, př. č. akce 34/99/PÚPP, J. Podliska, pův. znač. sonda I; stavba; sondáž.
LOK. Praha 1 - Nové Město, Národní tř. čp. 37/II, ppč. 723.
PIAN B/1; 1000 297; n.v. -/-/nedosaženo; koor. 742880:43584.
LIT. hlášení J. Podliska, čj. 3008/00/ARÚ; zpráva Podliska 1999b; NZ - ; BZO Podliska 2001n; PSH Podliska – Wallisová 2003.

SONDA 2488

AKCE 1999; PÚPP, př. č. akce 34/99/PÚPP, J. Podliska, pův. znač. sonda II; stavba; sondáž.
LOK. Praha 1 - Nové Město, Národní tř. čp. 37/II, ppč. 723.
PIAN B/1; 1000 297; n.v. -/193,30/nedosaženo; koor. 742878:43576.
LIT. hlášení J. Podliska, čj. 3008/00/ARÚ; zpráva Podliska 1999b; NZ - ; BZO Podliska 2001n; PSH Podliska – Wallisová 2003.

SONDA 2489

AKCE 1999; PÚPP, př. č. akce 34/99/PÚPP, J. Podliska, pův. znač. sonda III; stavba; sondáž.
LOK. Praha 1 - Nové Město, Národní tř. čp. 37/II, ppč. 723.
PIAN B/1; 1000 297; n.v. 197,00/-/193,70; koor. 742879:43564.
LIT. hlášení J. Podliska, čj. 3008/00/ARÚ; zpráva Podliska 1999b; NZ - ; BZO Podliska 2001n; PSH Podliska – Wallisová 2003.

SONDA 2490

AKCE 1999; PÚPP, př. č. akce 43/99/PÚPP, J. Podliska, pův. znač. sonda; stavba; sondáž.
LOK. Praha 1 - Staré Město, Havelská ulička ppč. 1087.
PIAN B/1; 1000 270; n.v. 194,44/193,30/nedosaženo; koor. 742758:43268.
LIT. hlášení J. Podliska, čj. 3005/00/ARÚ; zpráva - ; NZ - ; BZO Podliska 2001u; PSH Podliska 2003m.

SONDA 2491

AKCE 1999; PÚPP, př. č. akce 26/99/PÚPP, Z. Dragoun, pův. znač. sklep; stavba; sondáž; lidské kosti; pozn. podle dokumentace v archivu PÚPP, složka A4.
LOK. Praha 1 - Staré Město, Anenské nám. čp. 203/1, ppč. 166.

PIAN P/1; 1000 269; n.v. -/186,6; koor. 743357:43199 743353:43200 743353:43202 743350:43203 743350:43201 743341:43204 743340:43207 743331:43202 743329:43206 743339:43212 743341:43209 743358:43204;

LIT. hlášení Z. Dragoun, čj. 2946/00/ARÚ; zpráva -; NZ -; BZO Dragoun, Z. 2001m; PSH Dragoun, Z. 2003o.

SONDA 2492

AKCE 1999; PÚPP, př. č. akce 46/99/PÚPP, J. Havrda; inženýrské sítě; vertikální řez.

LOK. Praha 1 - Staré Město, Kozi ul. ppč. 1035.

PIAN B/1; 1000 244; n.v. -/185,13; koor. 742677:42671.

LIT. hlášení - ; zpráva - ; NZ - ; BZO Havrda 2001s; PSH Havrda 2003m.

SONDA 2493

AKCE 1999; MMP, P. Starec, pův. znač. šachta pro telekomunikační štolu Š2; inženýrské sítě; vertikální řez.

LOK. Praha 1 - Staré Město, Haviřská ul. ppč. 1076.

PIAN L/1; 1000 270; n.v. -/185,13; koor. 742657:43231 742656:43233.

LIT. hlášení - ; zpráva - ; NZ - ; BZO - ; PSH Starec 2003e; dále Pokorný et al. 1999; Starec 2000h.

SONDA 2494

AKCE 1999; MMP, P. Starec, pův. znač. šachta pro telekomunikační štolu Š3; inženýrské sítě; vertikální řez.

LOK. Praha 1 - Staré Město, Haviřská ul. ppč. 1076.

PIAN P/1; 1000 270; n.v. -/185,13; koor. 742619:43289 742617:43287 742614:43291 742616:43292.

LIT. hlášení - ; zpráva - ; NZ - ; BZO - ; PSH Starec 2003e; dále Starec 2000h.

SONDA 2495

AKCE 1999; MMP, P. Starec, pův. znač. stavební jáma; stavba; plošný odkryv; anal. pabot/palyn/dendr/metal.

LOK. Praha 1 - Staré Město, Alšovo nábř. ppč. 68.

PIAN P/1; 1000 243; n.v. -/185,13; koor. 743309:42883 743305:42883 743308:42897 743260:43918 743279:43961 743305:43948 743300:43931 743302:43929 743302:43928 743328:43918 743328:43910 743322:43912.

LIT. hlášení - ; posudky Bouzková - Vojtěch 2000; Frána 1997; Kyncl 2000a, b; Majer 1999; Pokorný 2000c; zpráva - ; NZ - ; BZO - ; PSH Starec 2003d; dále Beneš et al. 2001; Starec 2000ch.

SONDA 2496

AKCE 1999; PÚPP, př. č. akce 12/99/PÚPP, M. Wallisová, pův. znač. dvůr – plocha R + T1 + U; stavba; plošný odkryv; anal. antro; lidské kosti.

LOK. Praha 1 - Nové Město, Vladislavova ul. čp. 76/II, ppč. 753.

PIAN P/1; 1000 297; n.v. 197,00/195,0-194,7; koor. 742967:43729 742955:43732 742962:43775 742970:43774.

LIT. hlášení M. Wallisová, čj. 2942/00/ARÚ; zpráva - ; NZ - ; BZO Wallisová 2001f; PSH Wallisová 2003a; dále Kuželka 2002b; Wallisová 2000d; 2002.

SONDA 2497

AKCE 1999; PÚPP, př. č. akce 12/99/PÚPP, M. Wallisová, pův. znač. dvůr – plocha T2; stavba; plošný odkryv; lidské kosti.

LOK. Praha 1 - Nové Město, Vladislavova ul. čp. 76/II, ppč. 753.

PIAN P/1; 1000 297; n.v. 197,00/193,00/194,65; koor. 742958:43750 742944:43752 742946:43765 742960:43763.

LIT. hlášení M. Wallisová, čj. 2942/00/ARÚ; zpráva - ; NZ - ; BZO Wallisová 2001f; PSH Wallisová 2003a; dále Wallisová 2000d; 2002.

SONDA 2498

AKCE 1999; PÚPP, př. č. akce 27/99/PÚPP, M. Wallisová, pův. znač. řez 1; stavba; vertikální řez.

LOK. Praha 1 - Nové Město, Ostrovní ul. čp. 1448/II, ppč. 853.

PIAN B/1; 1000 296; n.v. -/192,50; koor. 743178:43729.

LIT. hlášení M. Wallisová, čj. 2944/00/ARÚ; zpráva - ; NZ - ; BZO Wallisová 2001d; PSH - .

SONDA 2499

AKCE 1999; PÚPP, př. č. akce 27/99/PÚPP, M. Wallisová, pův. znač. řez 2; stavba; vertikální řez.

LOK. Praha 1 - Nové Město, Ostrovní ul. čp. 1448/II, ppč. 853.

PIAN B/1; 1000 296; n.v. -/193,80/nedosaženo; koor. 743181:43734.

LIT. hlášení M. Wallisová, čj. 2944/00/ARÚ; zpráva - ; NZ - ; BZO Wallisová 2001d; PSH - .

SONDA 2500

AKCE 1999; PÚPP, př. č. akce 27/99/PÚPP, M. Wallisová, pův. znač. řez 3; stavba; vertikální řez.

LOK. Praha 1 - Nové Město, Ostrovní ul. čp. 1448/II, ppč. 853.

PIAN B/1; 1000 296; n.v. -/192,30; koor. 743176:43738.

LIT. hlášení M. Wallisová, čj. 2944/00/ARÚ; zpráva - ; NZ - ; BZO Wallisová 2001d; PSH - .

SONDA 2501

AKCE 1999; PÚPP, př. č. akce 3/99/PÚPP, M. Tryml, pův. znač. sonda 1; stavba; pozn. úroveň podloží (svrchní poloha půdního typu) zjištěna mezi 193,70–194,50 m n.m.

LOK. Praha 1 - Nové Město, Jungmannova čp. 745/II, ppč. 645/2.

PIAN B/1; 1000 297; n.v. -/-/194,50; koor. 742738:43646.

LIT. hlášení M. Tryml, čj. 2998/00/ARÚ; zpráva - ; NZ - ; BZO Tryml 2001f; PSH Tryml 2003i.

SONDA 2502

AKCE 1999; PÚPP, př. č. akce 3/99/PÚPP, M. Tryml, pův. znač. sonda 2; stavba.

LOK. Praha 1 - Nové Město, Jungmannova čp. 745/II, ppč. 645/2.

PIAN B/1; 1000 297; n.v. -/-/193,60; koor. 742733:43650.

LIT. hlášení M. Tryml, čj. 2998/00/ARÚ; zpráva - ; NZ - ; BZO Tryml 2001f; PSH Tryml 2003i.

SONDA 2503

AKCE 1999; PÚPP, př. č. akce 3/99/PÚPP, M. Tryml, pův. znač. sonda 3; stavba.

LOK. Praha 1 - Nové Město, Jungmannova čp. 745/II, ppč. 645/2.

PIAN B/1; 1000 297; n.v. -/192,00/nedosaženo; koor. 742737:43656.

LIT. hlášení M. Tryml, čj. 2998/00/ARÚ; zpráva - ; NZ - ; BZO Tryml 2001f; PSH Tryml 2003i.

SONDA 2504

AKCE 1999; PÚPP, př. č. akce 3/99/PÚPP, M. Tryml, pův. znač. sonda 4; stavba.

LOK. Praha 1 - Nové Město, Jungmannova čp. 745/II, ppč. 645/2.

PIAN B/1; 1000 297; n.v. -/-/194,20; koor. 742765:43660.

LIT. hlášení M. Tryml, čj. 2998/00/ARÚ; zpráva - ; NZ - ; BZO Tryml 2001f; PSH Tryml 2003i.

SONDA 2505

AKCE 1999; PÚPP, př. č. akce 3/99/PÚPP, M. Tryml, pův. znač. sonda 5; stavba.

LOK. Praha 1 - Nové Město, Jungmannova čp. 745/II, ppč. 645/2.

PIAN B/1; 1000 297; n.v. -/-/193,70; koor. 742777:43671.

LIT. hlášení M. Tryml, čj. 2998/00/ARÚ; zpráva - ; NZ - ; BZO Tryml 2001f; PSH Tryml 2003i.

SONDA 2506

AKCE 1999; PÚPP, př. č. akce 15/99/PÚPP, M. Tryml, pův. znač. sklepy; stavba; sondáž; pozn. zastižená úroveň podloží uměle snížena.

LOK. Praha 1 - Staré Město, Anežská čp. 810/I, ppč. 879.

PIAN P/1; 1000 244; n.v. -/-/185,00; koor. 743532:42548 742538:42549 742537:42558 742531:42559.

LIT. hlášení M. Tryml, čj. 2998/00/ARÚ; zpráva - ; NZ - ; BZO Tryml 2001k; PSH Tryml 2003h.

SONDA 2507

AKCE 1999; PÚPP, př. č. akce 15/99/PÚPP, M. Tryml, pův. znač. šachta na dvoře - řez; stavba; vertikální řez.

LOK. Praha 1 - Staré Město, Anežská čp. 810/I, ppč. 879.

PIAN B/1; 1000 244; n.v. -/-/185,90; koor. 742528:42551.

LIT. hlášení M. Tryml, čj. 2998/00/ARÚ; zpráva - ; NZ - ; BZO Tryml 2001j; PSH Tryml 2003h.

SONDA 2508

AKCE 1999; Archaia, Jeřáb, P. Vařeka, popsál Jeřáb, pův. znač. trafostanice; stavba; vizuální průzkum; pozn. výška úrovně podloží, původně vztažená k současnému povrchu, je odvozena z výškopisu technické mapy v měř. 1:500.

LOK. Praha 1 - Nové Město, Křemencova ul. čp. 183/II, ppč. 912.

PIAN -/2; 1000 296; n.v. -/-/cca 194,15; koor. 743258:43946.

LIT. hlášení J. Jeřáb – P. Vařeka, čj. 1438/00/ARÚ; zpráva - ; NZ - ; BZO Jeřáb 2001c; PSH - .

SONDA 2509

AKCE 1999; Archaia, D. Marešová, popsál P. Kováčik, pův. znač. studna; stavba; sondáž; pozn. nález studny sledované v rozmezí 193,6–186,60 m n.m. Kóta hladiny spodní vody = 192,4.

LOK. Praha 2 - Nové Město, Lazarská ul. čp. 11/II, ppč. 772.

PIAN B/1; 1000 297; n.v. -/186,60/nedosaženo; koor. 742954:43965.

LIT. hlášení - ; zpráva Kováčik 1999; NZ - ; BZO Kováčik 2001; PSH Kováčik – Vařeka 2003 (zde pod adresou čp. 13/II).

SONDA 2510

AKCE 1999; Archaia, V. Kašpar, pův. znač. výkop; inženýrské sítě; vertikální řez.

LOK. Praha 1 - Staré Město, Celetná ul. ppč. 1081.

PIAN L/1; 1000 270; n.v. 193,78–193,54/-cca 191,26; koor. 742741:43041 742726:43046.
LIT. hlášení - ; zpráva - ; NZ - ; BZO - ; PSH Kašpar 2003g (zde pod adresou čp. 602/I).

SONDA 2511

AKCE 1998; Archaia, př. č. akce 54/98/Archaia, V. Kašpar, pův. znač. sonda 3; stavba; sondáž.
LOK. Praha 1 - Nové Město, Ve Smečkách čp. 1593/II, ppč. 106.
PIAN B/1; 1000 297; n.v. 209,80/206,40/nedosaženo; koor. 742555:43988.
LIT. hlášení - ; zpráva - ; NZ Kašpar 2000k; BZO Kašpar 2003a; PSH Kašpar 2003ch.

SONDA 2512

AKCE 1998; Archaia, př. č. akce 54/98/Archaia, V. Kašpar, pův. znač. sonda 4; stavba; sondáž.
LOK. Praha 1 - Nové Město, Ve Smečkách čp. 1593/II, ppč. 106.
PIAN B/1; 1000 297; n.v. 208,80/207,15/nedosaženo; koor. 742545:43983.
LIT. hlášení - ; zpráva - ; NZ Kašpar 2000k; BZO Kašpar 2003a; PSH Kašpar 2003ch.

SONDA 2513

AKCE 2000; PÚPP, př. č. akce 20/00/PÚPP, J. Podliska, pův. znač. sonda XXI; stavba; sondáž.
LOK. Praha 1 - Malá Strana, Maltézské nám. čp. 471/III, ppč. 294 (Nostický palác).
PIAN P/1; 1000 268; n.v. -/-/-; koor. 743958:43125 743951:43124 743951:43127 743958:43128.
LIT. hlášení - ; zpráva Podliska 2007b; NZ - ; BZO - ; PSH - .

SONDA 2514

AKCE 2000; PÚPP, př. č. akce 20/00/PÚPP, J. Podliska, pův. znač. sonda XXII; stavba; sondáž.
LOK. Praha 1 - Malá Strana, Maltézské nám. čp. 471/III, ppč. 294 (Nostický palác).
PIAN P/1; 1000 268; n.v. -/190,34/nedosaženo; koor. 743962:43085 743937:43084 743936:43090 743961:43091.
LIT. hlášení - ; zpráva Podliska 2007b; NZ - ; BZO - ; PSH - .

SONDA 2515

AKCE 2000; PÚPP, př. č. akce 20/00/PÚPP, J. Podliska, pův. znač. řez XXX; stavba; vertikální řez.
LOK. Praha 1 - Malá Strana, Maltézské nám. čp. 471/III, ppč. 294 (Nostický palác).
PIAN L/1; 1000 268; n.v. -/-/187,50; koor. 743951:43135 743958:43135.
LIT. hlášení - ; zpráva Podliska 2007b; NZ - ; BZO - ; PSH - .

SONDA 2516

AKCE 2000; PÚPP, př. č. akce 18/00/PÚPP, J. Čiháková, pův. znač. sonda I; stavba; sondáž; anal. palyn/petro; pozn. plošný odkryv realizován v intervalu 189,60–189,30 m n.m.
LOK. Praha 1 - Malá Strana, Mostecká čp. 279/III, ppč. 225.
PIAN P/1; 1000 242; n.v. -/189,30/189,53; koor. 743913:42889 743911:42890 743913:42896 743915:42895.
LIT. hlášení J. Čiháková, čj. 2598/01/ARÚ; zpráva Čiháková 2001d; NZ - ; BZO Čiháková 2003f; PSH Čiháková 2003o.

SONDA 2517

AKCE 2000; PÚPP, př. č. akce 18/00/PÚPP, J. Čiháková, pův. znač. sonda II; stavba; anal. palyn/petro; pravek.
LOK. Praha 1 - Malá Strana, Mostecká čp. 279/III, ppč. 225.
PIAN B/1; 1000 242; n.v. -/187,76/189,03; koor. 743918:42898.
LIT. hlášení J. Čiháková, čj. 2615/01/ARÚ; zpráva Čiháková 2001d; NZ - ; BZO Čiháková 2003g; PSH Čiháková 2003o.

SONDA 2518

AKCE 2000; PÚPP, př. č. akce 18/00/PÚPP, J. Čiháková, pův. znač. sonda III, řez 25; stavba; vertikální řez; anal. palyn; rim (?).
LOK. Praha 1 - Malá Strana, Mostecká čp. 279/III, ppč. 225.
PIAN L/1; 1000 242; n.v. -/-/188,80; koor. 743911:42878 743914:42885.
LIT. hlášení J. Čiháková, čj. 2599/01/ARÚ; zpráva Čiháková 2001d; NZ - ; BZO Čiháková 2003e; PSH Čiháková 2003o; dále Lutovský – Smejtek a kol. 2005, 833.

SONDA 2519

AKCE 2000; PÚPP, př. č. akce 18/00/PÚPP, J. Čiháková, pův. znač. sonda III, řez 28; stavba; vertikální řez.
LOK. Praha 1 - Malá Strana, Mostecká čp. 279/III, ppč. 225.
PIAN B/1; 1000 242; n.v. -/189,30/nedosaženo; koor. 743914:42883.
LIT. hlášení J. Čiháková, čj. 2599/01/ARÚ; zpráva Čiháková 2001d; NZ - ; BZO Čiháková 2003e; PSH Čiháková 2003o.

SONDA 2520

AKCE 2000; PÚPP, *př. č. akce* 18/00/PÚPP, J. Čiháková, *pův. znač.* sonda III, řez 29; stavba; vertikální řez.
LOK. Praha 1 - Malá Strana, Mostecká čp. 279/III, ppč. 225.
PIAN L/1; 1000 242; *n.v.* -/-/nedosaženo; *koor.* 743915:42885 743910:42887.
LIT. *hlášení* J. Čiháková, čj. 2599/01/ARÚ; *zpráva* Čiháková 2001d; *NZ* - ; *BZO* Čiháková 2003e; *PSH* Čiháková 2003o.

SONDA 2521

AKCE 2000; PÚPP, *př. č. akce* 31/00/PÚPP, J. Čiháková, *pův. znač.* řez č. 1; stavba; sondáž; *pozn.* zastíženy jen novověké vrstvy v intervalu 185,00–184,24 m n.m.
LOK. Praha 1 - Malá Strana, U Lužického semináře čp. 93/III, ppč. 736.
PIAN L/1; 1000 243; *n.v.* -/184,24/nedosaženo; *koor.* 743694:42878 743692:42882 743686:42880 743683:42887.
LIT. *hlášení* J. Čiháková, čj. 2600/01/ARÚ; *zpráva* - ; *NZ* - ; *BZO* Čiháková 2003h; *PSH* Čiháková 2003s.

SONDA 2522

AKCE 2000; PÚPP, *př. č. akce* 31/00/PÚPP, J. Čiháková, *pův. znač.* místnost 2; stavba; sondáž.
LOK. Praha 1 - Malá Strana, U Lužického semináře čp. 93/III, ppč. 736.
PIAN P/1; 1000 243; *n.v.* -/186,10/nedosaženo; *koor.* 743692:42886 743684:42882 743683:42885 743690:42889.
LIT. *hlášení* J. Čiháková, čj. 2600/01/ARÚ; *zpráva* - ; *NZ* - ; *BZO* Čiháková 2003h; *PSH* Čiháková 2003s.

SONDA 2523

AKCE 2000; PÚPP, *př. č. akce* 3/00/PÚPP, J. Čiháková; stavba; síť vertikálních řezů.
LOK. Praha 1 - Malá Strana, U Lužického semináře čp. 105/III, ppč. 720.
PIAN P/1; 1000 243; *n.v.* 192,1/189,00/nedosaženo; *koor.* 743639:42804 743636:42799 743623:42805 743626:42810.
LIT. *hlášení* J. Čiháková, čj. 2616/01/ARÚ; *zpráva* - ; *NZ* - ; *BZO* Čiháková 2003ch; *PSH* Čiháková 2003t.

SONDA 2524

AKCE 2000; PÚPP, *př. č. akce* 39/00/PÚPP, Z. Dragoun, *pův. znač.* interiér objektu; stavba; síť vertikálních řezů; *anal.* petro; *pozn.* na sev. straně Juditina mostu dokumentovány bahnitě náplavy s četnými středověkými nálezy.
LOK. Praha 1 - Malá Strana, U Lužického semináře čp. 77/III, ppč. 173.
PIAN P/1; 1000 242; *n.v.* -/-/-; *koor.* 743790:42895 743780:42894 743780:42903 743790:42902.
LIT. *hlášení* Z. Dragoun, čj. 2654/01/ARÚ; *zpráva* - ; *NZ* - ; *BZO* Dragoun, Z. 2003c; *PSH* Dragoun, Z. 2003n; *dále* Dragoun, Z. 2002, 147 sq.; Žavřel 2000e.

SONDA 2525

AKCE 2000; PÚPP, *př. č. akce* 39/00/PÚPP, Z. Dragoun, *pův. znač.* sonda před objektem; stavba; vertikální řez; *pozn.* zastíženo rozhraní základového a kvádrového zdiva pilíře na jižním boku Juditina mostu (186,86 m n.m.).
LOK. Praha 1 - Malá Strana, U Lužického semináře ppč. 1039.
PIAN B/1; 1000 242; *n.v.* -/-/-; *koor.* 743783:42905.
LIT. *hlášení* Z. Dragoun, čj. 2654/01/ARÚ; *zpráva* - ; *NZ* Dragoun, Z. 2003d; *BZO* - ; *PSH* Dragoun, Z. 2003n; *dále* Dragoun, Z. 2002, 147.

SONDA 2526

AKCE 2000; PÚPP, *př. č. akce* 1/00/PÚPP, J. Čiháková, *pův. znač.* sonda I; stavba; vertikální řez.
LOK. Praha 1 - Malá Strana, Dražického nám. čp. 64/III, ppč. 155.
PIAN B/1; 1000 242; *n.v.* -/188,70/nedosaženo; *koor.* 743801:42835.
LIT. *hlášení* J. Čiháková, čj. 2617/01/ARÚ; *zpráva* - ; *NZ* - ; *BZO* Čiháková 2003b; *PSH* Čiháková 2003i (zde pod adresou čp. 54/III).

SONDA 2527

AKCE 2000; PÚPP, *př. č. akce* 1/00/PÚPP, J. Čiháková, *pův. znač.* sonda II; stavba; vertikální řez.
LOK. Praha 1 - Malá Strana, Dražického nám. čp. 64/III, ppč. 155.
PIAN B/1; 1000 242; *n.v.* -/189,14/nedosaženo; *koor.* 743812:42835.
LIT. *hlášení* J. Čiháková, čj. 2617/01/ARÚ; *zpráva* - ; *NZ* - ; *BZO* Čiháková 2003b; *PSH* Čiháková 2003i (zde pod adresou čp. 54/III).

SONDA 2528

AKCE 2000; PÚPP, *př. č. akce* 1/00/PÚPP, J. Čiháková, *pův. znač.* sonda III; stavba; vertikální řez.
LOK. Praha 1 - Malá Strana, Dražického nám. čp. 64/III, ppč. 155.

PIAN B/1; 1000 242; n.v. -/188,66/nedosaženo; koor. 743808:42837.
LIT. hlášení J. Čiháková, čj. 2617/01/ARÚ; zpráva - ; NZ - ; BZO Čiháková 2003b; PSH Čiháková 2003i (zde pod adresou čp. 54/III).

SONDA 2529

AKCE 2000; PÚPP, př. č. akce 1/00/PÚPP, J. Čiháková, pův. znač. sonda IV; stavba; vertikální řez.
LOK. Praha 1 - Malá Strana, Dražického nám. čp. 64/III, ppč. 155.
PIAN B/1; 1000 242; n.v. -/188,50/nedosaženo; koor. 743800:42838.
LIT. hlášení J. Čiháková, čj. 2617/01/ARÚ; zpráva - ; NZ - ; BZO Čiháková 2003b; PSH Čiháková 2003i (zde pod adresou čp. 54/III).

SONDA 2530

AKCE 2000; PÚPP, př. č. akce 1/00/PÚPP, J. Čiháková, pův. znač. sonda V; stavba; vertikální řez.
LOK. Praha 1 - Malá Strana, Dražického nám. čp. 64/III, ppč. 155.
PIAN B/1; 1000 242; n.v. -/186,26/nedosaženo; koor. 743812:42844.
LIT. hlášení J. Čiháková, čj. 2617/01/ARÚ; zpráva - ; NZ - ; BZO Čiháková 2003b; PSH Čiháková 2003i (zde pod adresou čp. 54/III).

SONDA 2531

AKCE 2000; PÚPP, př. č. akce 1/00/PÚPP, J. Čiháková, pův. znač. sonda VI; stavba; vertikální řez.
LOK. Praha 1 - Malá Strana, Dražického nám. čp. 64/III, ppč. 155.
PIAN B/1; 1000 242; n.v. -/186,25/nedosaženo; koor. 743804:42848.
LIT. hlášení J. Čiháková, čj. 2617/01/ARÚ; zpráva - ; NZ - ; BZO Čiháková 2003b; PSH Čiháková 2003i (zde pod adresou čp. 54/III).

SONDA 2532

AKCE 2000; PÚPP, př. č. akce 28/00/PÚPP, J. Čiháková, pův. znač. sonda; stavba; sondáž.
LOK. Praha 1 - Malá Strana, Malostranské nám. čp. 2/III, ppč. 2.
PIAN L/1; 1000 242; n.v. 198,56/-/198,30; koor. 744078:42730 744067:42731.
LIT. hlášení J. Čiháková, čj. 2618/01/ARÚ; zpráva - ; NZ Čiháková 2003zj; BZO Čiháková 2003d; 2008a; PSH Čiháková 2003m; dále Čiháková 2003y; 2008f.

SONDA 2533

AKCE 2000; PÚPP, př. č. akce 19/00/PÚPP, J. Čiháková; stavba; sondáž; pozn. zbytek maltového lože původní dlaždicové podlahy zastížen na kótě 191,1 m n.m.
LOK. Praha 1 - Malá Strana, Maltézské nám., jižní věž kostela P. Marie ppč. 246.
PIAN P/1; 1000 242; n.v. -/190,80/nedosaženo; koor. 743916:42976 743909:42976 743909:42983 743916:42983.
LIT. hlášení J. Čiháková, čj. 2614/01/ARÚ; zpráva - ; NZ - ; BZO Čiháková 2003c; PSH Čiháková 2003l.

SONDA 2534

AKCE 2000; PÚPP, př. č. akce 47/00/PÚPP, M. Omelka, pův. znač. řez 1; stavba; vertikální řez; pozn. režné zdivo dokumentováno v intervalu 192,60–196,20.
LOK. Praha 1 - Malá Strana, Valdštejská ul. čp. 158/III, ppč. 604.
PIAN /1; 1000 214; n.v. -/-/nedosaženo; koor. 743852:42476 743853:42488.
LIT. hlášení M. Omelka, čj. 2608/01/ARÚ; zpráva - ; NZ - ; BZO Omelka 2003a ; PSH Omelka 2003e.

SONDA 2535

AKCE 1999–2000; PÚPP, př. č. akce 16/99/PÚPP, M. Tryml, pův. znač. sektor I–VI; stavba; síť vertikálních řezů; anal. antro/palyn.
LOK. Praha 1 - Malá Strana, Karmelitská ul. čp. 528/III, ppč. 377-378.
PIAN P/1; 1000 268; n.v. -/-/192,90; koor. 744076:43140 744078:43088 744068:43086 744068:43090 744075:43092 744071:43139.
LIT. hlášení M. Tryml, čj. 2649/01/ARÚ; zpráva - ; NZ - ; BZO Tryml 2003a; PSH Tryml 2003g; dále Semerád – Tryml 2003, obr. 1.

SONDA 2536

AKCE 2000; PÚPP, př. č. akce 14/00/PÚPP, M. Tryml, pův. znač. sektor VIII; stavba; síť vertikálních řezů.
LOK. Praha 1 - Malá Strana, Karmelitská ul. čp. 528/III, ppč. 378.
PIAN L/1; 1000 268; n.v. -/-/196,10; koor. 744083:43084 744071:43085.
LIT. hlášení - ; zpráva - ; NZ - ; BZO - ; PSH Tryml 2003g.

SONDA 2537

AKCE 2000; PÚPP, př. č. akce 13/00/PÚPP, M. Tryml, pův. znač. sektor IX; stavba; síť vertikálních řezů.
LOK. Praha 1 - Malá Strana, Karmelitská ul. čp. 528/III, ppč. 378.

PIAN P/1; 1000 268; n.v. -/192,60; koor. 744085:43094 744078:43092 744078:43094 744085:43096.
LIT. hlášení M. Tryml, čj. 2624/01/ARÚ; zpráva - ; NZ - ; BZO - ; PSH Tryml 2003g; *dále* Zavřel – Tryml 2001, 96 sq.

SONDA 2538

AKCE 2000; PÚPP, př. č. akce 37/00/PÚPP, M. Tryml, *pův. znač.* plocha kotelny, vzduchotechnika (C); stavba; sondáž; *pozn.* v hl. 195,9 m n.m. nasedaly povrchové vrstvy dvora přímo na petřínské splachy.

LOK. Praha 1 - Malá Strana, Karmelitská ul. čp. 529/III, ppč. 380.

PIAN P/1; 1000 268; n.v. -/195,90; koor. 744107:43102 744101:43102 744101:43112 744107:43112.

LIT. hlášení M. Tryml, čj. 2619/01/ARÚ; zpráva - ; NZ - ; BZO Tryml 2003c; PSH Tryml 2003g; *dále* Semerád – Tryml 2003, obr. 1; Zavřel – Tryml 2001, 96 sq.

SONDA 2539

AKCE 2000; PÚPP, př. č. akce 37/00/PÚPP, M. Tryml, *pův. znač.* průraz pro vzduchotechniku; stavba; vertikální řez; *pozn.* v hl. 195,85 m n.m. odhaleno rozhraní základu a kvádríkového zdiva románské budovy. Na zdivu zbytky vrstev.

LOK. Praha 1 - Malá Strana, Karmelitská ul. čp. 529/III, ppč. 380.

PIAN B/1; 1000 268; n.v. -/195,90; koor. 744108:43101.

LIT. hlášení M. Tryml, čj. 2620/01/ARÚ; zpráva - ; NZ - ; BZO Tryml 2003b; PSH Tryml 2003g; *dále* Zavřel – Tryml 2001, 96 sq.

SONDA 2540

AKCE 2000; PÚPP, př. č. akce 44/00/PÚPP, J. Zavřel, *pův. znač.* sonda v býv. konírně; stavba; sondáž; *anal.* osteo/geolo; br. kno/pravek.

LOK. Praha 1 - Malá Strana, Karmelitská ul. čp. 377/III, ppč. 398.

PIAN P/1; 1000 242; n.v. 194,1/191,00/nedosaženo; koor. 744109:42963 744091:42960 744091:42965 744108:42968.

LIT. hlášení J. Zavřel, čj. 2643/01/ARÚ; *posudky* Mlíkovský 2000; Chvátal 2000; zpráva - ; NZ Zavřel 2002a; BZO Zavřel 2003b; PSH - .

SONDA 2541

AKCE 2000; PÚPP, př. č. akce 44/00/PÚPP, J. Zavřel, *pův. znač.* sonda na dvorku; stavba; sondáž.

LOK. Praha 1 - Malá Strana, Karmelitská ul. čp. 377/III, ppč. 398.

PIAN B/1; 1000 242; n.v. 194,0/192,5/nedosaženo; koor. 744100:42954.

LIT. hlášení J. Zavřel, čj. 2643/01/ARÚ; zpráva - ; NZ Zavřel 2002a; BZO Zavřel 2003c; PSH - .

SONDA 2542

AKCE 2000; PÚPP, př. č. akce 6/00/PÚPP, J. Podliska, *pův. znač.* sonda XXIX; stavba; síť vertikálních řezů; *anal.* geolo.

LOK. Praha 1 - Malá Strana, Pelclova ul. čp. 460/III, ppč. 292.

PIAN P/1; 1000 268; n.v. -/186,34/nedosaženo; koor. 743949:43155 743946:43155 743945:43156 743942:43156 743942:43159 743949:43159.

LIT. hlášení J. Podliska, čj. 2628/01/ARÚ; *posudky* Zavřel 2002b; zpráva - ; NZ Podliska 2002a; BZO Podliska 2003d; PSH Podliska 2003k.

SONDA 2543

AKCE 2000; PÚPP, př. č. akce 23/00/PÚPP, J. Podliska, *pův. znač.* plocha 1; inženýrské sítě; vertikální řez.

LOK. Praha 1 - Malá Strana, Hellichova čp. 535/III, ppč. 381, Seminářská zahrada ppč. 919/1.

PIAN L/1; 1000 268; n.v. -/202,60–201,20; koor. 744168:43076 744167:43076 744167:43079 744163:43079 744157:43080 744157:43082 744153:43082 744153:43085 744155:43085 744155:43084 744167:43082 744169:43081.

LIT. hlášení J. Podliska, čj. 2632/01/ARÚ; zpráva - ; NZ - ; BZO Podliska 2003c; PSH Podliska 2003i.

SONDA 2544

AKCE 2000; PÚPP, př. č. akce 23/00/PÚPP, J. Podliska, *pův. znač.* plocha 2; inženýrské sítě; vertikální řez.

LOK. Praha 1 - Malá Strana, Hellichova čp. 535/III, ppč. 381.

PIAN P/1; 1000 268; n.v. -/201,18; koor. 744151:43093 744147:43093 744147:43106 744150:43106 744150:43100 744151:43100.

LIT. hlášení J. Podliska, čj. 2633/01/ARÚ; zpráva - ; NZ - ; BZO Podliska 2003b; PSH Podliska 2003i.

SONDA 2545

AKCE 2000; PÚPP, př. č. akce 23/00/PÚPP, J. Podliska, *pův. znač.* plocha 3; inženýrské sítě; vertikální řez.

LOK. Praha 1 - Malá Strana, Hellichova čp. 535/III, ppč. 381.

PIAN P/1; 1000 268; n.v. -/-/201,06; koor. 744155:43108 744153:43108 744153:43112 744155:43114 744146:43114 744148:43113 744148:43110 744145:43111 744145:43107 744143:43107 744143:43114 744155:43115.

LIT. hlášení J. Podliska, čj. 2634/01/ARÚ; zpráva - ; NZ - ; BZO Podliska 2003a; PSH Podliska 2003i.

SONDA 2546

AKCE 2000; PÚPP, př. č. akce 41/00/PÚPP, J. Zavřel, pův. znač. sonda ZS5; stavba; vertikální řez.

LOK. Praha 1 - Malá Strana, Nerudova ul. čp. 249/III, ppč. 54.

PIAN P/1; 1000 242; n.v. -/-/-; koor. 744331:42753 744327:42751 744326:42754 744330:42755.

LIT. hlášení J. Zavřel, čj. 2638/01/ARÚ; zpráva - ; NZ Zavřel 2000a; BZO Zavřel 2003d; PSH Zavřel 2003m.

SONDA 2547

AKCE 2000; PÚPP, př. č. akce 41/00/PÚPP, J. Zavřel, pův. znač. sonda ZS6; stavba; vertikální řez.

LOK. Praha 1 - Malá Strana, Nerudova ul. čp. 249/III, ppč. 54.

PIAN L/1; 1000 242; n.v. -/-/-; koor. 744334:42767 744332:42758.

LIT. hlášení J. Zavřel, čj. 2639/01/ARÚ; zpráva - ; NZ Zavřel 2000a; BZO Zavřel 2003e; PSH Zavřel 2003m.

SONDA 2548

AKCE 2000; PÚPP, př. č. akce 41/00/PÚPP, J. Zavřel, pův. znač. sonda ZS7 a ZS8; stavba; vertikální řez.

LOK. Praha 1 - Malá Strana, Nerudova ul. čp. 249/III, ppč. 54.

PIAN L/1; 1000 242; n.v. -/-/-; koor. 744344:42740 744355:42760.

LIT. hlášení J. Zavřel, čj. 2636/01/ARÚ; zpráva - ; NZ Zavřel 2000a; BZO Zavřel 2003f; PSH Zavřel 2003m.

SONDA 2549

AKCE 2000; PÚPP, př. č. akce 41/00/PÚPP, J. Zavřel, pův. znač. sonda ZS9; stavba; vertikální řez.

LOK. Praha 1 - Malá Strana, Nerudova ul. čp. 249/III, ppč. 54.

PIAN L/1; 1000 242; n.v. -/-/-; koor. 744325:42754 744323:42749.

LIT. hlášení J. Zavřel, čj. 2637/01/ARÚ; zpráva - ; NZ Zavřel 2000a; BZO Zavřel 2003g; PSH Zavřel 2003m.

SONDA 2550

AKCE 2000; PÚPP, př. č. akce 41/00/PÚPP, J. Zavřel, pův. znač. sonda ZS10; stavba; vertikální řez.

LOK. Praha 1 - Malá Strana, Nerudova ul. čp. 249/III, ppč. 54.

PIAN L/1; 1000 242; n.v. -/-/-; koor. 744339:42747 744336:42741.

LIT. hlášení J. Zavřel, čj. 2640/01/ARÚ; zpráva - ; NZ Zavřel 2000a; BZO Zavřel 2003h; PSH Zavřel 2003m.

SONDA 2551

AKCE 2000; PÚPP, př. č. akce 9/00/PÚPP, J. Havrda, pův. znač. výkopy pro inženýrské sítě; stavba; sítě vertikálních řezů.

LOK. Praha 1 - Malá Strana, Nerudova ul. čp. 224/III, ppč. 485.

PIAN P/1; 1000 241; n.v. -/-/228,80; koor. 744457:42643 744455:42644 744453:42655 744460:42659 744462:42658.

LIT. hlášení J. Havrda, čj. 2605/01/ARÚ; zpráva - ; NZ - ; BZO Havrda 2003b; PSH - .

SONDA 2552

AKCE 2000; PÚPP, př. č. akce 9/00/PÚPP, J. Havrda, pův. znač. řez 1; stavba; vertikální řez.

LOK. Praha 1 - Malá Strana, Nerudova ul. čp. 224/III, ppč. 485.

PIAN B/1; 1000 241; n.v. -/-/228,83; koor. 744459:42657.

LIT. hlášení J. Havrda, čj. 2605/01/ARÚ; zpráva - ; NZ - ; BZO Havrda 2003b; PSH - .

SONDA 2553

AKCE 2000; PÚPP, př. č. akce 35/00/PÚPP, J. Zavřel, pův. znač. řez 1 (ve výkopu šachty); inženýrské sítě; vertikální řez.

LOK. Praha 1 - Malá Strana, Cihelná ul. čp. 102/III, ppč. 724.

PIAN L/1; 1000 243; n.v. 190,11/187,36/nedosaženo; koor. 743594:42838 743591:42838.

LIT. hlášení J. Zavřel, čj. 2641/01/ARÚ; zpráva - ; NZ - ; BZO Zavřel 2003a; PSH Zavřel 2003i (zde pod adresou čp. 111/III).

SONDA 2554

AKCE 2000; PÚPP, př. č. akce 35/00/PÚPP, J. Zavřel, pův. znač. řez ve výkopu štoly; inženýrské sítě; vertikální řez.

LOK. Praha 1 - Malá Strana, Cihelná ul. čp. 102/III, ppč. 724 (ppč. 1040).

PIAN L/1; 1000 243; n.v. 189,00/187,00/nedosaženo; koor. 743602:42835 743594:42837.

LIT. hlášení J. Zavřel, čj. 2641/01/ARÚ; zpráva - ; NZ - ; BZO Zavřel 2003a; PSH Zavřel 2003i (zde pod adresou čp. 111/III).

SONDA 2555

AKCE 2000; PÚPP, př. č. akce 34/00/PÚPP, J. Zavřel, pův. znač. sonda 1a; stavba; vertikální řez.
LOK. Praha 1 - Malá Strana, Tržiště čp. 519/III, ppč. 61.
PIAN L/1; 1000 242; n.v. -/-/-; koor. 744253:42773 744254:42776 744256:42781.
LIT. hlášení J. Zavřel, čj. 2644/01/ARÚ; zpráva - ; NZ - ; BZO Zavřel 2003ch; PSH - ; dále Zavřel 2002c.

SONDA 2556

AKCE 2000; PÚPP, př. č. akce 34/00/PÚPP, J. Zavřel, pův. znač. sonda 1b; stavba; vertikální řez.
LOK. Praha 1 - Malá Strana, Tržiště čp. 519/III, ppč. 61.
PIAN L/1; 1000 242; n.v. -/-/-; koor. 744258:42785 744260:42788.
LIT. hlášení J. Zavřel, čj. 2644/01/ARÚ; zpráva - ; NZ - ; BZO Zavřel 2003ch; PSH - ; dále Zavřel 2002c.

SONDA 2557

AKCE 2000; PÚPP, př. č. akce 34/00/PÚPP, J. Zavřel, pův. znač. sonda 2; stavba; vertikální řez.
LOK. Praha 1 - Malá Strana, Tržiště čp. 519/III, ppč. 61.
PIAN L/1; 1000 242; n.v. -/-/-; koor. 744263:42773 744268:42782.
LIT. hlášení J. Zavřel, čj. 2644/01/ARÚ; zpráva - ; NZ - ; BZO Zavřel 2003ch; PSH - ; dále Zavřel 2002c.

SONDA 2558

AKCE 2000; PÚPP, př. č. akce 34/00/PÚPP, J. Zavřel, pův. znač. sonda 3a; stavba; vertikální řez.
LOK. Praha 1 - Malá Strana, Tržiště čp. 519/III, ppč. 61.
PIAN L/1; 1000 242; n.v. -/-/-; koor. 744269:42767 744271:42773.
LIT. hlášení J. Zavřel, čj. 2644/01/ARÚ; zpráva - ; NZ - ; BZO Zavřel 2003ch ; PSH - ; dále Zavřel 2002c.

SONDA 2559

AKCE 2000; PÚPP, př. č. akce 34/00/PÚPP, J. Zavřel, pův. znač. sonda 3b; stavba; vertikální řez.
LOK. Praha 1 - Malá Strana, Tržiště čp. 519/III, ppč. 61.
PIAN L/1; 1000 242; n.v. -/-/-; koor. 744273:42777 744274:42779.
LIT. hlášení J. Zavřel, čj. 2644/01/ARÚ; zpráva - ; NZ - ; BZO Zavřel 2003ch ; PSH - ; dále Zavřel 2002c.

SONDA 2560

AKCE 2000; PÚPP, př. č. akce 10/00/PÚPP, J. Havrda, pův. znač. sonda I; stavba; vertikální řez.
LOK. Praha 1 - Malá Strana, U Sovových mlýnů čp. 503/III, ppč. 784/1.
PIAN L/1; 1000 268; n.v. -/185,59/nedosaženo; koor. 743778:43261 743779:43264.
LIT. hlášení J. Havrda, čj. 2651/01/ARÚ; zpráva - ; NZ Havrda 2000c; BZO Havrda 2003d; PSH Havrda 2003j; dále Havrda 2006d.

SONDA 2561

AKCE 2000; PÚPP, př. č. akce 10/00/PÚPP, J. Havrda, pův. znač. sonda II; stavba; vertikální řez.
LOK. Praha 1 - Malá Strana, U Sovových mlýnů čp. 503/III, ppč. 784/1.
PIAN B/1; 1000 268; n.v. -/185,63/nedosaženo; koor. 743759:43271.
LIT. hlášení J. Havrda, čj. 2652/01/ARÚ; zpráva - ; NZ Havrda 2000c; BZO Havrda 2003c; PSH Havrda 2003j; dále Havrda 2006d.

SONDA 2562

AKCE 2000; PÚPP, př. č. akce 10/00/PÚPP, J. Havrda, pův. znač. sonda III; stavba; vertikální řez.
LOK. Praha 1 - Malá Strana, U Sovových mlýnů čp. 503/III, ppč. 784/1.
PIAN B/1; 1000 268; n.v. -/185,60/nedosaženo; koor. 743751:43272.
LIT. hlášení J. Havrda, čj. 2652/01/ARÚ; zpráva - ; NZ Havrda 2000c; BZO Havrda 2003c; PSH Havrda 2003j; dále Havrda 2006d.

SONDA 2563

AKCE 2000; PÚPP, př. č. akce 10/00/PÚPP, J. Havrda, pův. znač. sonda IV; stavba; vertikální řez.
LOK. Praha 1 - Malá Strana, U Sovových mlýnů čp. 503/III, ppč. 784/1.
PIAN B/1; 1000 268; n.v. -/185,60/nedosaženo; koor. 743756:43281.
LIT. hlášení J. Havrda, čj. 2652/01/ARÚ; zpráva - ; NZ Havrda 2000c; BZO Havrda 2003c; PSH Havrda 2003j; dále Havrda 2006d.

SONDA 2564

AKCE 2000; PÚPP, př. č. akce 10/00/PÚPP, J. Havrda, pův. znač. sonda V; stavba; vertikální řez.
LOK. Praha 1 - Malá Strana, U Sovových mlýnů čp. 503/III, ppč. 784/1.
PIAN B/1; 1000 268; n.v. -/186,00/nedosaženo; koor. 743756:43265.
LIT. hlášení J. Havrda, čj. 2652/01/ARÚ; zpráva - ; NZ Havrda 2000c; BZO Havrda 2003c; PSH Havrda 2003j; dále Havrda 2006d.

SONDA 2565

AKCE 2000; PÚPP, *př. č. akce 10/00/PÚPP, J. Havrda, pův. znač.* sonda VI; stavba; vertikální řez.
LOK. Praha 1 - Malá Strana, U Sovových mlýnů čp. 503/III, ppč. 784/1.
PIAN P/1; 1000 268; *n.v. -/186,30/nedosaženo; koor. 743762:43263 743757:43263 743757:43266 743755:43266 743756:43268 743762:43267.*
LIT. *hlášení J. Havrda, čj. 2652/01/ARÚ; zpráva - ; NZ Havrda 2000c; BZO Havrda 2003c; PSH Havrda 2003j; dále Havrda 2006d.*

SONDA 2566

AKCE 2000; PÚPP, *př. č. akce 10/00/PÚPP, J. Havrda, pův. znač.* řez 7; stavba; vertikální řez.
LOK. Praha 1 - Malá Strana, U Sovových mlýnů čp. 503/III, ppč. 784/1.
PIAN L/1; 1000 268; *n.v. -/186,30/nedosaženo; koor. 743760:43268 743760:43271.*
LIT. *hlášení J. Havrda, čj. 2652/01/ARÚ; zpráva - ; NZ Havrda 2000c; BZO Havrda 2003c; PSH Havrda 2003j; dále Havrda 2006d.*

SONDA 2567

AKCE 2000; PÚPP, *př. č. akce 10/00/PÚPP, J. Havrda, pův. znač.* řez 9; stavba; vertikální řez.
LOK. Praha 1 - Malá Strana, U Sovových mlýnů čp. 503/III, ppč. 784/1.
PIAN L/1; 1000 268; *n.v. -/186,00; koor. 743771:43269 743768:43268.*
LIT. *hlášení J. Havrda, čj. 2652/01/ARÚ; zpráva - ; NZ Havrda 2000c; BZO Havrda 2003c; PSH Havrda 2003j; dále Havrda 2006d.*

SONDA 2568

AKCE 2000; PÚPP, *př. č. akce 10/00/PÚPP, J. Havrda, pův. znač.* řez 10; stavba; vertikální řez.
LOK. Praha 1 - Malá Strana, U Sovových mlýnů čp. 503/III, ppč. 784/1.
PIAN L/1; 1000 268; *n.v. -/185,00; koor. 743752:43270 743752:43273.*
LIT. *hlášení J. Havrda, čj. 2652/01/ARÚ; zpráva - ; NZ Havrda 2000c; BZO Havrda 2003c; PSH Havrda 2003j; dále Havrda 2006d.*

SONDA 2569

AKCE 2000; PÚPP, *př. č. akce 10/00/PÚPP, J. Havrda, pův. znač.* řez 11; stavba; vertikální řez.
LOK. Praha 1 - Malá Strana, U Sovových mlýnů čp. 503/III, ppč. 784/1.
PIAN L/1; 1000 268; *n.v. -/185,30; koor. 743756:43270 743752:43270.*
LIT. *hlášení J. Havrda, čj. 2652/01/ARÚ; zpráva - ; NZ Havrda 2000c; BZO Havrda 2003c; PSH Havrda 2003j; dále Havrda 2006d.*

SONDA 2570

AKCE 2000; PÚPP, *př. č. akce 10/00/PÚPP, J. Havrda, pův. znač.* řez 12; stavba; vertikální řez.
LOK. Praha 1 - Malá Strana, U Sovových mlýnů čp. 503/III, ppč. 784/2.
PIAN B/1; 1000 268; *n.v. -/185,40; koor. 743784:43275.*
LIT. *hlášení J. Havrda, čj. 2651/01/ARÚ; zpráva - ; NZ Havrda 2000c; BZO Havrda 2003d; PSH Havrda 2003j; dále Havrda 2006d.*

SONDA 2571

AKCE 2000; PÚPP, *př. č. akce 10/00/PÚPP, J. Havrda, pův. znač.* řez 13; stavba; vertikální řez.
LOK. Praha 1 - Malá Strana, U Sovových mlýnů čp. 503/III, ppč. 784/2.
PIAN L/1; 1000 268; *n.v. -/185,75/nedosaženo; koor. 743780:43283 743781:43286.*
LIT. *hlášení J. Havrda, čj. 2651/01/ARÚ; zpráva - ; NZ Havrda 2000c; BZO Havrda 2003d; PSH Havrda 2003j; dále Havrda 2006d.*

SONDA 2572

AKCE 2000; PÚPP, *př. č. akce 10/00/PÚPP, J. Havrda, pův. znač.* řez 14; stavba; vertikální řez.
LOK. Praha 1 - Malá Strana, U Sovových mlýnů čp. 503/III, ppč. 784/2.
PIAN B/1; 1000 268; *n.v. -/185,80/nedosaženo; koor. 743774:43280.*
LIT. *hlášení J. Havrda, čj. 2651/01/ARÚ; zpráva - ; NZ Havrda 2000c; BZO Havrda 2003d; PSH Havrda 2003j; dále Havrda 2006d.*

SONDA 2573

AKCE 2000; PÚPP, *př. č. akce 12/00/PÚPP, J. Čiháková, pův. znač.* sonda I; stavba.
LOK. Praha 1 - Malá Strana, Saská ul. čp. 520/III, ppč. 242.
PIAN L/1; 1000 242; *n.v. -/-/-; koor. 743852:42948 743849:42948.*
LIT. *hlášení - ; zpráva - ; NZ - ; BZO - ; PSH - .*

SONDA 2574

AKCE 2000; PÚPP, *př. č. akce 12/00/PÚPP, J. Čiháková, pův. znač.* sonda II; stavba.

LOK. Praha 1 - Malá Strana, Saská ul. čp. 520/III, ppč. 251.
PIAN B/1; 1000 242; n.v. -/-/-; koor. 743830:42955.
LIT. hlášení - ; zpráva - ; NZ - ; BZO - ; PSH - .

SONDA 2575

AKCE 2000; Archaia, př. č. akce 129/00/Archaia, P. Juřina, pův. znač. sonda 1; stavba; sondáž.
LOK. Praha 5 - Malá Strana, Újezd čp. 600/III, ppč. 887.
PIAN L/1; 1000 295; n.v. -/-/-; koor. 744128:43726 744128:43723.
LIT. hlášení - ; zpráva Juřina 2000b; NZ - ; BZO Juřina 2003a; PSH Juřina 2003b.

SONDA 2576

AKCE 2000; Archaia, př. č. akce 129/00/Archaia, P. Juřina, pův. znač. sonda 2, řez 2; stavba; sondáž.
LOK. Praha 5 - Malá Strana, Újezd čp. 600/III, ppč. 887.
PIAN L/1; 1000 295; n.v. -/-/-; koor. 744111:43707 744116:43707.
LIT. hlášení - ; zpráva Juřina 2000b; NZ - ; BZO Juřina 2003a; PSH Juřina 2003b.

SONDA 2577

AKCE 2000; Archaia, př. č. akce 129/00/Archaia, P. Juřina, pův. znač. sonda 2, řez 3; stavba; sondáž.
LOK. Praha 5 - Malá Strana, Újezd čp. 600/III, ppč. 887.
PIAN L/1; 1000 295; n.v. -/-/-; koor. 744111:43713 744117:43712.
LIT. hlášení - ; zpráva Juřina 2000b; NZ - ; BZO Juřina 2003a; PSH Juřina 2003b.

SONDA 2578

AKCE 2000; Archaia, př. č. akce 129/00/Archaia, P. Juřina, pův. znač. sonda 3, řez 4; stavba; sondáž.
LOK. Praha 5 - Malá Strana, Újezd čp. 600/III, ppč. 887.
PIAN L/1; 1000 295; n.v. -/-/-; koor. 744111:43720 744117:43720.
LIT. hlášení - ; zpráva Juřina 2000b; NZ - ; BZO Juřina 2003a; PSH Juřina 2003b.

SONDA 2579

AKCE 2000; ARÚ, J. Frolík, pův. znač. místnost B2-18; stavba; sondáž; pozn. přesnost určených souřadnic je úměrná přesnosti podkladu (Frolík 2000ch, obr. 1).
LOK. Praha 1 - Hradčany, Hrad, Jiřská ul. čp. 2/IV, ppč. 13 (býv. ústav šlechtičen).
PIAN P/1; 1000 214; n.v. -/-/-; koor. 743996:42432 743991:42430 743989:42436 743994:42438.
LIT. hlášení - ; zpráva Frolík 2000ch; NZ - ; BZO Frolík 2003b; PSH Frolík 2003g.

SONDA 2580

AKCE 2000; ARÚ, J. Frolík, pův. znač. místnost B2-19; stavba; sondáž; pozn. přesnost určených souřadnic je úměrná přesnosti podkladu (Frolík 2000ch, obr. 1).
LOK. Praha 1 - Hradčany, Hrad, Jiřská ul. čp. 2/IV, ppč. 13 (býv. ústav šlechtičen).
PIAN P/1; 1000 214; n.v. -/-/-; koor. 744001:42434 743997:42437 743996:42439 743992:42438 743991:42440 743992:42441 743995:42442 743996:42441 743997:42440 743998:42440.
LIT. hlášení - ; zpráva Frolík 2000ch; NZ - ; BZO Frolík 2003b; PSH Frolík 2003g.

SONDA 2581

AKCE 2000; ARÚ, J. Frolík, pův. znač. místnost B2-20; stavba; sondáž; pozn. přesnost určených souřadnic je úměrná přesnosti podkladu (Frolík 2000ch, obr. 1).
LOK. Praha 1 - Hradčany, Hrad, Jiřská ul. čp. 2/IV, ppč. 13 (býv. ústav šlechtičen).
PIAN P/11000 214; n.v. -/-/-; koor. 744006:42436 744002:42435 743999:42440 744003:42442.
LIT. hlášení - ; zpráva Frolík 2000ch; NZ - ; BZO Frolík 2003b; PSH Frolík 2003g.

SONDA 2582

AKCE 1999; ARÚ, J. Frolík – J. Kubková-Maříková – P. Matouš, pův. znač. sonda I; inženýrské sítě.
LOK. Praha 1 - Hradčany, Hrad, Vikářská ulice ppč. 786.
PIAN P/1; 1000 214; n.v. -/-/nedosaženo; koor. 744218:42406 744215:42406 744215:42408 744218:42408.
LIT. hlášení - ; zpráva Frolík – Maříková-Kubková – Matouš 2000; NZ - ; BZO - ; PSH Frolík – Matouš 2003a; dále Frolík 2001b.

SONDA 2583

AKCE 1999–2000; ARÚ, J. Frolík – J. Kubková-Maříková – P. Matouš, pův. znač. sonda II; inženýrské sítě.
LOK. Praha 1 - Hradčany, Hrad, Vikářská ulice ppč. 786.
PIAN L/1; 1000 214; n.v. -/-/nedosaženo; koor. 744202:42404 744196:42402 744195:42404 744202:42406.
LIT. hlášení - ; zpráva Frolík – Maříková-Kubková – Matouš 2000; NZ - ; BZO - ; PSH Frolík – Matouš 2003a; dále Frolík 2001b.

SONDA 2584

AKCE 1999; ARÚ, J. Frolík – J. Kubková-Maříková – P. Matouš, *pův. znač.* sonda III; inženýrské sítě.
LOK. Praha 1 - Hradčany, Hrad, Jiřské nám. ppč. 81.
PIAN P/1; 1000 214; *n.v. -/-/-*; *koor.* 744157:42403 744153:42403 744154:42406 744157:42406.
LIT. *hlášení* - ; *zpráva* Frolík – Maříková-Kubková – Matouš 2000; *NZ* - ; *BZO* - ; *PSH* Frolík – Matouš 2003a; *dále* Frolík 2001b.

SONDA 2585

AKCE 2000; ARÚ, J. Frolík – J. Kubková-Maříková – P. Matouš, *pův. znač.* sonda IV; inženýrské sítě; *anal.* pabot.
LOK. Praha 1 - Hradčany, Hrad, Jiřské nám. ppč. 81.
PIAN L/1; 1000 214; *n.v. -/-/nedosaženo*; *koor.* 744168:42404 744167:42404 744168:42409 744169:42409.
LIT. *hlášení* - ; *posudky* Podolská 2001b; *zpráva* Frolík – Maříková-Kubková – Matouš 2000; *NZ* - ; *BZO* - ; *PSH* Frolík – Matouš 2003a; *dále* Frolík 2001b.

SONDA 2586

AKCE 2000; ARÚ, J. Frolík – J. Kubková-Maříková – P. Matouš, *pův. znač.* sonda V; inženýrské sítě.
LOK. Praha 1 - Hradčany, Hrad, Vikářská ul. ppč. 786.
PIAN L/1; 1000 214; *n.v. -/-/nedosaženo*; *koor.* 744246:42409 744243:42415.
LIT. *hlášení* - ; *zpráva* Frolík – Maříková-Kubková – Matouš 2000; *NZ* - ; *BZO* - ; *PSH* Frolík – Matouš 2003a; *dále* Frolík 2001b.

SONDA 2587

AKCE 2000; ARÚ, J. Frolík, P. Matouš, *popsal* J. Frolík, *pův. znač.* sonda VI; inženýrské sítě; sondáž; *anal.* pabot.
LOK. Praha 1 - Hradčany, Hrad, Jiřské nám. ppč. 81.
PIAN P/1; 1000 214; *n.v. -/-/253,30–252,80*; *koor.* 744162:42403 744158:42403 744159:42406 744162:42405.
LIT. *hlášení* - ; *posudky* Podolská 2001b; *zpráva* Frolík 2000d; *NZ* - ; *BZO* - ; *PSH* Frolík – Matouš 2003a; *dále* Frolík 2001b.

SONDA 2588

AKCE 2000; ARÚ, J. Frolík, P. Matouš, *popsal* J. Frolík, *pův. znač.* sonda VIII; inženýrské sítě; sondáž.
LOK. Praha 1 - Hradčany, Hrad, Jiřské nám. ppč. 81.
PIAN B/1; 1000 214; *n.v. 256,72/255,12/256,07*; *koor.* 744148:42438.
LIT. *hlášení* - ; *zpráva* Frolík 2000e; *NZ* - ; *BZO* - ; *PSH* Frolík – Matouš 2003a; *dále* Frolík 2001b.

SONDA 2589

AKCE 2000; ARÚ, J. Frolík – J. Kubková-Maříková – P. Matouš, *pův. znač.* sonda IX; inženýrské sítě; *anal.* pabot; *pozn.* úroveň podloží se skláněla k severu.
LOK. Praha 1 - Hradčany, Hrad, Jiřské nám. ppč. 81.
PIAN P/1; 1000 214; *n.v. -/-/-1,50 m*; *koor.* 744134:42412 744129:42413 744129:42415 744135:42416.
LIT. *hlášení* - ; *posudky* Podolská 2001b; *zpráva* Frolík – Maříková-Kubková – Matouš 2000; *NZ* - ; *BZO* - ; *PSH* Frolík – Matouš 2003a; *dále* Frolík 2001b.

SONDA 2590

AKCE 2000; ARÚ, J. Frolík – J. Kubková-Maříková – P. Matouš, *pův. znač.* sonda X; inženýrské sítě.
LOK. Praha 1 - Hradčany, Hrad, Jiřské nám. ppč. 81, Vikářská ul. ppč. 786.
PIAN L/1; 1000 214; *n.v. -/-/nedosaženo*; *koor.* 744164:42403 744171:42400 744205:42403 744290:42426.
LIT. *hlášení* - ; *zpráva* Frolík – Maříková-Kubková – Matouš 2000; *NZ* - ; *BZO* - ; *PSH* Frolík – Matouš 2003a; *dále* Frolík 2001b.

SONDA 2591

AKCE 2000; ARÚ, J. Frolík – J. Kubková-Maříková – P. Matouš, *pův. znač.* sonda XI; inženýrské sítě; *pozn.* v jižních dvou třetinách sondy se skalní podloží nacházelo v hl. 20–30 cm, příp. přímo pod dlažbou.
LOK. Praha 1 - Hradčany, Hrad, Jiřské nám. ppč. 81.
PIAN L/1; 1000 214; *n.v. -/-/-*; *koor.* 744105:42403 744110:42410 744105:42431.
LIT. *hlášení* - ; *zpráva* Frolík – Maříková-Kubková – Matouš 2000; *NZ* - ; *BZO* - ; *PSH* Frolík – Matouš 2003a; *dále* Frolík 2001b.

SONDA 2592

AKCE 2000; ARÚ, J. Frolík – J. Kubková-Maříková – P. Matouš, *pův. znač.* sonda XIIA; inženýrské sítě.
LOK. Praha 1 - Hradčany, Hrad, Vikářská ul. ppč. 786.
PIAN L/1; 1000 214; *n.v. -/-/nedosaženo*; *koor.* 744256:42412 744244:42409.

LIT. hlášení - ; zpráva Frolík – Maříková-Kubková – Matouš 2000; NZ - ; BZO - ; PSH Frolík – Matouš 2003a; *dále* Frolík 2001b.

SONDA 2593

AKCE 2000; ARÚ, J. Frolík – J. Kubková-Maříková – P. Matouš, *pův. znač.* sonda XIIB; inženýrské sítě.
LOK. Praha 1 - Hradčany, Hrad, Vikářská ul. ppč. 786.
PIAN L/1; 1000 214; *n.v. -/-/nedosaženo; koor.* 744270:42416 744262:42413.
LIT. hlášení - ; zpráva Frolík – Maříková-Kubková – Matouš 2000; NZ - ; BZO - ; PSH Frolík – Matouš 2003a; *dále* Frolík 2001b.

SONDA 2594

AKCE 2000; ARÚ, J. Frolík – J. Kubková-Maříková – P. Matouš, *pův. znač.* sonda XIIC; inženýrské sítě.
LOK. Praha 1 - Hradčany, Hrad, Vikářská ul. ppč. 786.
PIAN L/1; 1000 214; *n.v. -/-/nedosaženo; koor.* 744279:42419 744275:42418.
LIT. hlášení - ; zpráva Frolík – Maříková-Kubková – Matouš 2000; NZ - ; BZO - ; PSH Frolík – Matouš 2003a; *dále* Frolík 2001b.

SONDA 2595

AKCE 2000; ARÚ, J. Frolík – J. Kubková-Maříková – P. Matouš, *pův. znač.* sonda XIII A; inženýrské sítě.
LOK. Praha 1 - Hradčany, Hrad, Jiřské nám. ppč. 82.
PIAN B/1; 1000 214; *n.v. -/-/nedosaženo; koor.* 744150:42400.
LIT. hlášení - ; zpráva Frolík – Maříková-Kubková – Matouš 2000; NZ - ; BZO - ; PSH Frolík – Matouš 2003a; *dále* Frolík 2001b.

SONDA 2596

AKCE 2000; ARÚ, J. Frolík – J. Kubková-Maříková – P. Matouš, *pův. znač.* sonda XIV; inženýrské sítě.
LOK. Praha 1 - Hradčany, Hrad, Jiřské nám. ppč. 81.
PIAN B/1; 1000 214; *n.v. -/-/nedosaženo; koor.* 744147:42398.
LIT. hlášení - ; zpráva Frolík – Maříková-Kubková – Matouš 2000; NZ - ; BZO - ; PSH Frolík – Matouš 2003a; *dále* Frolík 2001b.

SONDA 2597

AKCE 2000; ARÚ, J. Frolík – J. Kubková-Maříková – P. Matouš, *pův. znač.* sonda XV; inženýrské sítě.
LOK. Praha 1 - Hradčany, Hrad, Jiřské nám. ppč. 81.
PIAN P/1; 1000 214; *n.v. -/-/;* *koor.* 744117:42407 744111:42406 744111:42409 744117:42411.
LIT. hlášení - ; zpráva Frolík – Maříková-Kubková – Matouš 2000; NZ - ; BZO - ; PSH Frolík – Matouš 2003a; *dále* Frolík 2001b.

SONDA 2598

AKCE 2000; PÚPP, *př. č. akce* 17/00/PÚPP, J. Havrda, *pův. znač.* dvůr; stavba; sondáž; *anal.* pabot/antro; lidské kosti.
LOK. Praha 1 - Staré Město, ul. U Radnice čp. 13/I, ppč. 12.
PIAN P/1; 1000 270 (244); *n.v.* 192,10/-/189,30–189,10; *koor.* 742933:42995 742929:42994 742927:43001 742929:43006.
LIT. hlášení J. Havrda, čj. 2601/01/ARÚ; zpráva - ; NZ - ; BZO Havrda 2003g; PSH Havrda 2003n; *dále* Březinová 2002; Havrda 2000a; 2002; Kuželka 2002a; Lutovský – Smejtek a kol. 2005, 935.

SONDA 2599

AKCE 2000; PÚPP, *př. č. akce* 17/00/PÚPP, J. Havrda, *pův. znač.* sonda VIII; stavba; sondáž; *anal.* pabot; *pozn.* studna (konec 13. stol.), odpadní jímka.
LOK. Praha 1 - Staré Město, ul. U Radnice čp. 14/I, ppč. 13.
PIAN P/1; 1000 244; *n.v. -/-/187,00; koor.* 742936:42984 742933:42983 742932:42986 742935:42988.
LIT. hlášení J. Havrda, čj. 2602/01/ARÚ; zpráva - ; NZ Havrda 2003f; BZO - ; PSH Havrda 2003n.

SONDA 2600

AKCE 2000; PÚPP, *př. č. akce* 17/00/PÚPP, J. Havrda, *pův. znač.* řez 35; stavba; vertikální řez.
LOK. Praha 1 - Staré Město, ul. U Radnice ppč. 1093.
PIAN L/1; 1000 244; *n.v. -/-/186,30; koor.* 742960:42994 742947:42991.
LIT. hlášení J. Havrda, čj. 2603/01/ARÚ; zpráva - ; NZ - ; BZO Havrda 2003h; PSH Havrda 2003n.

SONDA 2601

AKCE 2000; PÚPP, *př. č. akce* 2/00/PÚPP, J. Havrda, *pův. znač.* kanalizační šachta; inženýrské sítě; vertikální řez.
LOK. Praha 1 - Staré Město, Dušní ul. ppč. 1045.
PIAN B/1; 1000 244; *n.v.* 189,30/-/185,40; *koor.* 742805:42728.

LIT. hlášení J. Havrda, čj. 2604/01/ARÚ; zpráva - ; NZ - ; BZO Havrda 2003e; PSH Havrda 2003l.

SONDA 2602

AKCE 2000; PÚPP, př. č. akce 5/00/PÚPP, J. Havrda, pův. znač. řez 5; stavba; vertikální řez.

LOK. Praha 1 - Josefov, Maislova ul. ppč. 113.

PIAN B/1; 1000 244; n.v. -/186,05; koor. 742989:42867.

LIT. hlášení J. Havrda, čj. 2606/01/ARÚ; zpráva - ; NZ Havrda 2000d; BZO Havrda 2003a (zde pod adresou čp. 59/V, ppč. 19); PSH Havrda 2003o.

SONDA 2603

AKCE 2000; PÚPP, př. č. akce 5/00/PÚPP, J. Havrda, pův. znač. řez 1; stavba; vertikální řez.

LOK. Praha 1 - Josefov, Maislova ul. čp. 59/V, ppč. 19.

PIAN B/1; 1000 244; n.v. -/nedosaženo; koor. 742992:42869.

LIT. hlášení J. Havrda, čj. 2607/01/ARÚ; zpráva - ; NZ Havrda 2000d; BZO Havrda 2003s; PSH Havrda 2003o.

SONDA 2604

AKCE 2000; PÚPP, př. č. akce 5/00/PÚPP, J. Havrda, pův. znač. řez 2; stavba; vertikální řez.

LOK. Praha 1 - Josefov, Maislova ul. čp. 59/V, ppč. 19.

PIAN L/1; 1000 244; n.v. -/nedosaženo; koor. 742995:42869 742992:42868.

LIT. hlášení J. Havrda, čj. 2607/01/ARÚ; zpráva - ; NZ Havrda 2000d; BZO Havrda 2003s; PSH Havrda 2003o.

SONDA 2605

AKCE 2000; PÚPP, př. č. akce 5/00/PÚPP, J. Havrda, pův. znač. řez 3; stavba; vertikální řez.

LOK. Praha 1 - Josefov, Maislova ul. čp. 59/V, ppč. 19.

PIAN L/1; 1000 244; n.v. -/nedosaženo; koor. 742992:42879 742990:42878.

LIT. hlášení J. Havrda, čj. 2607/01/ARÚ; zpráva - ; NZ Havrda 2000d; BZO Havrda 2003s; PSH Havrda 2003o.

SONDA 2606

AKCE 2000; PÚPP, př. č. akce 5/00/PÚPP, J. Havrda, pův. znač. řez 4; stavba; vertikální řez.

LOK. Praha 1 - Josefov, Maislova ul. čp. 59/V, ppč. 19.

PIAN L/1; 1000 244; n.v. -/nedosaženo; koor. 742992:42870 742989:42877.

LIT. hlášení J. Havrda, čj. 2607/01/ARÚ; zpráva - ; NZ Havrda 2000d; BZO Havrda 2003s; PSH Havrda 2003o.

SONDA 2607

AKCE 2000; PÚPP, př. č. akce 22/00/PÚPP, M. Omelka; inženýrské sítě; vertikální řez; pozn. zastížená úroveň podloží uměle snížena (?).

LOK. Praha 1 - Staré Město, Křížovnická ul. ppč. 1100.

PIAN B/1; 1000 243; n.v. 191,67/-/184,98; koor. 743217:42839.

LIT. hlášení M. Omelka, čj. 2610/01/ARÚ; zpráva - ; NZ - ; BZO Omelka 2003b; PSH Omelka 2003f.

SONDA 2608

AKCE 2000; PÚPP, př. č. akce 42/00/PÚPP, M. Omelka, pův. znač. řez 1 + 2; stavba; vertikální řez.

LOK. Praha 1 - Staré Město, Rámová ul. čp. 738/I, ppč. 825.

PIAN L/1; 1000 244; n.v. -/nedosaženo; koor. 742565:42728 742563:42731 742560:42737.

LIT. hlášení M. Omelka, čj. 2611/01/ARÚ; zpráva - ; NZ - ; BZO Omelka 2003c; PSH Omelka 2003g.

SONDA 2609

AKCE 2000; PÚPP, př. č. akce 11/00/PÚPP, M. Omelka; inženýrské sítě; vertikální řez; pozn. zastížený povrch podloží tvořen štěrkopíský.

LOK. Praha 1 - Staré Město, Železná ul. ppč. 1084.

PIAN B/1; 1000 270; n.v. 194,72/-/192,32; koor. 742730:43195.

LIT. hlášení M. Omelka, čj. 2612/01/ARÚ; zpráva - ; NZ - ; BZO Omelka 2003d; PSH Omelka 2003h.

SONDA 2610

AKCE 2000; PÚPP, př. č. akce 15/00/PÚPP, M. Tryml, pův. znač. dvůr – sektor 1; stavba; orientační zjištění.

LOK. Praha 1 - Staré Město, Vejvodova ul. čp. 445/I, ppč. 402.

PIAN L/1; 1000 270; n.v. -/191,90/nedosaženo; koor. 743007:43307.

LIT. hlášení M. Tryml, čj. 2622/01/ARÚ; zpráva - ; NZ - ; BZO Tryml 2003e; PSH - .

SONDA 2611

AKCE 2000; PÚPP, př. č. akce 15/00/PÚPP, M. Tryml, pův. znač. sklep; stavba; síť vertikálních řezů.

LOK. Praha 1 - Staré Město, Vejvodova ul. čp. 445/I, ppč. 402.
PIAN L/1; 1000 270; n.v. -/-/190,40; koor. 743015:43311 743012:43313 743013:43316.
LIT. hlášení M. Tryml, čj. 2623/01/ARÚ; zpráva - ; NZ - ; BZO Tryml 2003f; PSH - .

SONDA 2612

AKCE 2000; PÚPP, př. č. akce 43/00/PÚPP, Z. Dragoun; stavba; orientační zjištění; pozn. v suterénu zastižena spodní partie studny zasypané suti novověkého charakteru.
LOK. Praha 1 - Staré Město, Havelská ul. čp. 500/I, ppč. 516.
PIAN B/1; 1000 270; n.v. -/-/190,20; koor. 742825:43188.
LIT. hlášení Z. Dragoun, čj. 2645/01/ARÚ; zpráva - ; NZ - ; BZO Dragoun, Z. 2003g; PSH - .

SONDA 2613

AKCE 2000; PÚPP, př. č. akce 4/00/PÚPP, Z. Dragoun, pův. znač. sonda 1; stavba; síť vertikálních řezů; pozn. v hl. 192,3 m n.m. zastižena břidlicová dlažba.
LOK. Praha 1 - Staré Město, Staroměstské nám. čp. 549/I, ppč. 540.
PIAN B/1; 1000 270; n.v. -/-/190,20; koor. 742772:43088.
LIT. hlášení Z. Dragoun, čj. 2646/01/ARÚ; zpráva - ; NZ - ; BZO Dragoun, Z. 2003k; PSH Dragoun, Z. 2003s; dále Dragoun, Z. 2000b.

SONDA 2614

AKCE 2000; PÚPP, př. č. akce 4/00/PÚPP, Z. Dragoun, pův. znač. sonda 2; stavba; síť vertikálních řezů.
LOK. Praha 1 - Staré Město, Staroměstské nám. čp. 548/I, ppč. 539.
PIAN B/1; 1000 270; n.v. -/-/190,20; koor. 742780:43073.
LIT. hlášení Z. Dragoun, čj. 2647/01/ARÚ; zpráva - ; NZ - ; BZO Dragoun, Z. 2003j; PSH Dragoun, Z. 2003s; dále Dragoun, Z. 2000b; 2002a, 106.

SONDA 2615

AKCE 2000; PÚPP, př. č. akce 16/00/PÚPP, Z. Dragoun, pův. znač. plocha dvora - řezy 14a-c, 23-25, 31- 33, 36; stavba; skupina vertikálních řezů/plošný odkryv.
LOK. Praha 1 - Staré Město, Betlémské nám. čp. 351/I, ppč. 199.
PIAN P/1; 1000 270; n.v. -/-/187,30; koor. 743085:43321 743082:43321 743081:43330 743088:43329 43088:43323 743086:43322.
LIT. hlášení Z. Dragoun, čj. 2655/01/ARÚ; zpráva - ; NZ Dragoun, Z. 2003f; BZO - ; PSH Dragoun, Z. 2003p.

SONDA 2616

AKCE 2000; PÚPP, př. č. akce 16/00/PÚPP, Z. Dragoun, pův. znač. SZ sklep - řezy 1-3, 7-9, 21-22; stavba; skupina sond a vertikálních řezů.
LOK. Praha 1 - Staré Město, Betlémské nám. čp. 351/I, ppč. 199.
PIAN P/1; 1000 270; n.v. -/-/187,30; koor. 743095:43319 743086:43317 743085:43321 743088:43323 743088:43329 743094:43328.
LIT. hlášení Z. Dragoun, čj. 2655/01/ARÚ; zpráva - ; NZ - ; BZO Dragoun, Z. 2003f; PSH Dragoun, Z. 2003p.

SONDA 2617

AKCE 2000; PÚPP, př. č. akce 16/00/PÚPP, Z. Dragoun, pův. znač. sklepy pod jižním dvorním traktem - řezy 10, 26-29; stavba; skupina vertikálních řezů.
LOK. Praha 1 - Staré Město, Betlémské nám. čp. 351/I, ppč. 199.
PIAN P/1; 1000 270; n.v. -/-/187,30; koor. 743093:43329 743079:43331 743079:43335 743094:43333.
LIT. hlášení Z. Dragoun, čj. 2655/01/ARÚ; zpráva - ; NZ - ; BZO Dragoun, Z. 2003f; PSH Dragoun, Z. 2003p.

SONDA 2618

AKCE 2000; PÚPP, př. č. akce 16/00/PÚPP, Z. Dragoun, pův. znač. jižní sklepy - řezy 11, 13, 17-18; stavba; skupina vertikálních řezů.
LOK. Praha 1 - Staré Město, Betlémské nám. čp. 351/I, ppč. 199.
PIAN P/1; 1000 270; n.v. -/-/187,30; koor. 743099:43334 743078:43337 743079:43342 743099:43338.
LIT. hlášení Z. Dragoun, čj. 2655/01/ARÚ; zpráva - ; NZ - ; BZO Dragoun, Z. 2003f; PSH Dragoun, Z. 2003p.

SONDA 2619

AKCE 2000; PÚPP, př. č. akce 16/00/PÚPP, Z. Dragoun, pův. znač. východní sklepy - řezy 4-6, 12, 15-16, 34 až 35; stavba; skupina vertikálních řezů.
LOK. Praha 1 - Staré Město, Betlémské nám. čp. 351/I, ppč. 199 (Husova ul. ppč. 1107).

- PIAN** P/1; 1000 270; n.v. -/-/-; koor. 743085:43318 743071:43313 743070:43327 743072:43327 743072:43336 743073:43343 743077:43343 743078:43330 743082:43330 743082:43321 743084:43321.
- LIT.** hlášení Z. Dragoun, čj. 2655/01/ARÚ; zpráva - ; NZ - ; BZO Dragoun, Z. 2003f; PSH Dragoun, Z. 2003p.

SONDA 2620

- AKCE** 2000; PÚPP, př. č. akce 24/00/PÚPP, Z. Dragoun; stavba; síť vertikálních řezů.
- LOK.** Praha 1 - Staré Město, Michalská ul. čp. 438/I, ppč. 406.
- PIAN** -/2; 1000 270; n.v. -/-/-; koor. 742948:43244.
- LIT.** hlášení Z. Dragoun, čj. 2656/01/ARÚ; zpráva - ; NZ - ; BZO Dragoun, Z. 2003h; PSH Dragoun, Z. 2003r; dále Dragoun, Z. 2002b.

SONDA 2621

- AKCE** 2000; PÚPP, př. č. akce 38/00/PÚPP, Z. Dragoun, pův. znač. řezy č. 1–3; skupina tří vertikálních řezů.
- LOK.** Praha 1 - Staré Město, Rytířská ul. čp. 410/I, ppč. 463.
- PIAN** P/1; 1000 270; n.v. -/-/192,80; koor. 742844:43434 742837:43428 742831:43436 742839:43442.
- LIT.** hlášení Z. Dragoun, čj. 2658/01/ARÚ; zpráva - ; NZ - ; BZO Dragoun, Z. 2003ch; PSH - .

SONDA 2622

- AKCE** 2000; PÚPP, př. č. akce 8/00/PÚPP, Z. Dragoun, pův. znač. sklep; stavba; vertikální řez.
- LOK.** Praha 1 - Staré Město, Seminářská ul. čp. 176/I, ppč. 92.
- PIAN** B/1; 1000 270; n.v. -/-/-; koor. 743113:43112.
- LIT.** hlášení Z. Dragoun, čj. 2659/01/ARÚ; zpráva - ; NZ - ; BZO Dragoun, Z. 2003i; PSH - .

SONDA 2623

- AKCE** 2000; PÚPP, př. č. akce 25/00/PÚPP, J. Podliska, M. Wallisová, pův. znač. plocha A (dvůr); stavba; plošný odkryv; anal. osteo/pabot/palyn.
- LOK.** Praha 1 - Nové Město, Národní tř. čp. 37/II, ppč. 723.
- PIAN** P/1; 1000 297; n.v. cca 197,00/-/cca 193,50; koor. 742879:43556 742865:43554 745865:43553 742862:43552 752862:43551 742861:43551 742860:43555 742861:43557 742867:43575 742870:43575 742872:43579 742879:43579.
- LIT.** hlášení M. Wallisová – J. Podliska, čj. 2648/01/ARÚ; posudky Svobodová 2002; Šamata – Kovaříková 2001; zpráva Podliska – Wallisová 2001b; NZ Wallisová – Podliska 2003; BZO - ; PSH Podliska a Wallisová 2003; dále Podliska – Wallisová 2001a.

SONDA 2624

- AKCE** 2000; PÚPP, př. č. akce 25/00/PÚPP, J. Podliska, M. Wallisová, pův. znač. sondy IB–IIIB; stavba; sondáž.
- LOK.** Praha 1 - Nové Město, Národní tř. čp. 37/II, ppč. 723.
- PIAN** P/1; 1000 297; n.v. -/-/-; koor. 742893:43556 742881:43554 742880:43558 742892:43559.
- LIT.** hlášení M. Wallisová – J. Podliska, čj. 2648/01/ARÚ; zpráva Podliska – Wallisová 2001b; NZ - ; BZO Wallisová – Podliska 2003; PSH Podliska – Wallisová 2003; dále Podliska – Wallisová 2001a.

SONDA 2625

- AKCE** 2000; PÚPP, př. č. akce 25/00/PÚPP, J. Podliska, M. Wallisová, pův. znač. sonda IVB; stavba; vertikální řez.
- LOK.** Praha 1 - Nové Město, Národní tř. čp. 37/II, ppč. 723.
- PIAN** B/1; 1000 297; n.v. -/-/-; koor. 742884:43573.
- LIT.** hlášení M. Wallisová – J. Podliska, čj. 2648/01/ARÚ; zpráva Podliska – Wallisová 2001b; NZ - ; BZO Wallisová – Podliska 2003; PSH Podliska – Wallisová 2003; dále Podliska – Wallisová 2001a.

SONDA 2626

- AKCE** 2000; PÚPP, př. č. akce 25/00/PÚPP, J. Podliska, M. Wallisová, pův. znač. sondy VB–VIB; stavba; sondáž.
- LOK.** Praha 1 - Nové Město, Národní tř. čp. 37/II, ppč. 723.
- PIAN** L/1; 1000 297; n.v. -/-/-; koor. 742872:43580 742873:43586.
- LIT.** hlášení M. Wallisová – J. Podliska, čj. 2648/01/ARÚ; zpráva Podliska – Wallisová 2001b; NZ - ; BZO Wallisová – Podliska 2003; PSH Podliska – Wallisová 2003; dále Podliska – Wallisová 2001a.

SONDA 2627

- AKCE** 2000; PÚPP, př. č. akce 25/00/PÚPP, J. Podliska, M. Wallisová, pův. znač. sonda VIIB; stavba; sondáž.
- LOK.** Praha 1 - Nové Město, Národní tř. čp. 37/II, ppč. 723.
- PIAN** P/1; 1000 297; n.v. -/-/-; koor. 742861:43559 742854:43561 742890:43575 742864:43573.

LIT. hlášení M. Wallisová – J. Podliska, čj. 2648/01/ARÚ; zpráva Podliska – Wallisová 2001b; NZ - ; BZO Wallisová – Podliska 2003; PSH Podliska – Wallisová 2003; dále Podliska – Wallisová 2001a.

SONDA 2628

AKCE 2000; PÚPP, př. č. akce 25/00/PÚPP, J. Podliska, M. Wallisová, pův. znač. sonda VIIIb; stavba; sondáž.
LOK. Praha 1 - Nové Město, Národní tř. čp. 37/II, ppč. 723.
PIAN P/1; 1000 297; n.v. -/-/-; koor. 742881:43582 742878:43582 742878:43585 742881:43585.
LIT. hlášení M. Wallisová – J. Podliska, čj. 2648/01/ARÚ; zpráva Podliska – Wallisová 2001b; NZ - ; BZO Wallisová – Podliska 2003; PSH Podliska – Wallisová 2003; dále Podliska – Wallisová 2001a.

SONDA 2629

AKCE 2000; PÚPP, př. č. akce 40/00/PÚPP, M. Tryml, pův. znač. sonda I; stavba; sondáž.
LOK. Praha 1 - Nové Město, Vodičkova ul. čp. 707/II, ppč. 628.
PIAN L/1; 1000 297; n.v. -/-/195,10; koor. 742682:43663 742675:43669.
LIT. hlášení - ; zpráva Tryml 2002d; NZ - ; BZO Tryml 2003o; PSH Tryml 2004f.

SONDA 2630

AKCE 2000; PÚPP, př. č. akce 40/00/PÚPP, M. Tryml, pův. znač. sonda II; stavba; sondáž.
LOK. Praha 1 - Nové Město, Vodičkova ul. čp. 707/II, ppč. 628.
PIAN L/1; 1000 297; n.v. -/-/194,90; koor. 742677:43662 742670:43671.
LIT. hlášení - ; zpráva Tryml 2002d; NZ - ; BZO Tryml 2003o; PSH Tryml 2004f.

SONDA 2631

AKCE 2000; PÚPP, př. č. akce 40/00/PÚPP, M. Tryml, pův. znač. sonda III; stavba; sondáž; anal. antro/spekt; lidské kosti.
LOK. Praha 1 - Nové Město, Vodičkova ul. čp. 707/II, ppč. 628.
PIAN P/1; 1000 297; n.v. -/-/194,70; koor. 742676:43662 742671:43660 742670:43662 742672:43663 742671:43674 742673:43666.
LIT. hlášení - ; zpráva Tryml 2002d; NZ - ; BZO Tryml 2003o; PSH Tryml 2004f; dále Lutovský – Smejtek a kol. 2005, 931; Tryml 2002a.

SONDA 2632

AKCE 2000; PÚPP, př. č. akce 40/00/PÚPP, M. Tryml, pův. znač. sonda IV; stavba; sondáž.
LOK. Praha 1 - Nové Město, Vodičkova ul. čp. 707/II, ppč. 628.
PIAN L/1; 1000 297; n.v. -/-/194,70; koor. 742670:43674 742666:43669.
LIT. hlášení - ; zpráva Tryml 2002d; NZ - ; BZO Tryml 2003o; PSH Tryml 2004f.

SONDA 2633

AKCE 2000; PÚPP, př. č. akce 40/00/PÚPP, M. Tryml, pův. znač. sonda V; stavba; sondáž.
LOK. Praha 1 - Nové Město, Vodičkova ul. čp. 707/II, ppč. 628.
PIAN L/1; 1000 297; n.v. -/-/194,90; koor. 742668:43673 742663:43678.
LIT. hlášení - ; zpráva Tryml 2002d; NZ - ; BZO Tryml 2003o; PSH Tryml 2004f.

SONDA 2634

AKCE 2000; PÚPP, př. č. akce 40/00/PÚPP, M. Tryml, pův. znač. sonda VI; stavba; sondáž.
LOK. Praha 1 - Nové Město, Vodičkova ul. čp. 707/II, ppč. 628.
PIAN L/1; 1000 297; n.v. -/-/194,70; koor. 742669:43665 742666:43662.
LIT. hlášení - ; zpráva Tryml 2002d; NZ - ; BZO Tryml 2003o; PSH Tryml 2004f.

SONDA 2635

AKCE 2000; PÚPP; př. č. akce 40/00/PÚPP, M. Tryml, pův. znač. sonda VII; stavba; sondáž.
LOK. Praha 1 - Nové Město, Vodičkova ul. čp. 707/II, ppč. 628.
PIAN P/1; 1000 297; n.v. -/-/194,80; koor. 742673:43673 742670:43670 742668:43672 742670:43675
LIT. hlášení - ; zpráva Tryml 2002b; NZ - ; BZO Tryml 2003o; PSH Tryml 2004f.

SONDA 2636

AKCE 2001; PÚPP, př. č. akce 40/00/PÚPP, M. Tryml, pův. znač. sonda VIII; stavba; sondáž.
LOK. Praha 1 - Nové Město, Vodičkova ul. čp. 707/II, ppč. 628.
PIAN P/1; 1000 297; n.v. -/-/-; koor. 742652:43683 742652:43681 742649:43681 742649:43683 742651:43682.
LIT. hlášení - ; zpráva Tryml 2002d; NZ - ; BZO Tryml 2003o; PSH Tryml 2004f.

SONDA 2637

AKCE 2001; PÚPP, př. č. akce 40/00/PÚPP, M. Tryml, pův. znač. sondy IX; stavba; sondáž.
LOK. Praha 1 - Nové Město, Vodičkova ul. čp. 707/II, ppč. 628.

PIAN L/1; 1000 297; n.v. -/-/-; koor. 742655:43681 742652:43679.
LIT. hlášení - ; zpráva Tryml 2002d; NZ - ; BZO Tryml 2003o; PSH Tryml 2004f.

SONDA 2638

AKCE po 1900; stavba; náhodný nález při terénním zásahu; *pozn.* ojedinělý nález br. s-ovitých záušnic považovaných za indicii románského původu zaniklého kostela sv. Petra Na struze; o jejich souvislosti s nálezem hrobů (cf. Čarek 1966, Tryml 1998, Dragoun, Z. 2002a) se původní informace nezmiňuje (Turek, R. 1950).

LOK. Praha 1 - Nové Město, Pštrossova ul. čp. 220/II, ppč. 990.

PIAN -/2; 1000 296; n.v. -/-/-; koor. 743355:43805.

LIT. hlášení - ; zpráva - ; NZ - ; BZO - ; PSH - ; dále Čarek 1966, 20; Dragoun, Z. 2002a, 138; Tryml 1998, 14; Turek, R. 1950, 71.

SONDA 2639

AKCE ?; náhodný nález při terénním zásahu; lidské kosti.

LOK. Praha 1 - Nové Město, Vojtěžská ul. ppč. 2404.

PIAN -/3; 1000 296; n.v. -/-/-; koor. 743363:43921.

LIT. hlášení - ; zpráva - ; NZ - ; BZO - ; PSH - ; dále Dragoun, Z. 2002a, 139; Tryml 1998, 14; Turek, R. 1950, 71.

SONDA 2640

AKCE 1932; ARÚ, J. Böhm, *pův. znač.* výkop pro základy kotelny; stavba; náhodný nález při terénním zásahu; *pozn.* nález kvádríkového zdíva ve stěnách stavební jámy dokumentovaný pouze fotograficky na čtyřech záběrech vlepěných do stavebního deníku (s. 2229–2232).

LOK. Praha 1 - Malá Strana, Tržiště čp. 368/III, ppč. 409.

PIAN P/2; 1000 242; n.v. -/-/-; koor. 744129:42900.

LIT. hlášení Stavební deník přestavby budovy pro „Sbírku zákonů a nařízení“, sv. XXIV. Čj. 449/03/ARÚ. zpráva - ; NZ - ; BZO - ; PSH - ; dále Dragoun, Z. – Škabrada – Tryml 2002, 316; Merhautová 1971, 284 sq.; Piša 1965, 43.

SONDA 2641

AKCE 1967–1968; PÚPP, V. Piša, *pův. znač.* sonda 1; archeologický odborný záměr; *pozn.* prostor sondy, lokalizované podle dokumentace v archivu PÚPP, byl znovu zkoumán v r. 1985 (cf. ADB č. 1017).

LOK. Praha 1 - Malá Strana, Hellichova čp. 553/III, ppč. 368.

PIAN P/1; 1000 268; n.v. -/-/-; koor. 744088:43152 744084:43157 744086:43157.

LIT. hlášení - ; zpráva - ; NZ - ; BZO - ; PSH - ; dále Piša 1969.

SONDA 2642

AKCE 1967–1968; PÚPP, V. Piša, *pův. znač.* sonda 2; archeologický odborný záměr; *pozn.* prostor sondy, lokalizované podle dokumentace v archivu PÚPP, byl znovu zkoumán v r. 1985 (cf. ADB č. 1014).

LOK. Praha 1 - Malá Strana, Hellichova čp. 553/III, ppč. 368.

PIAN B/1; 1000 268; n.v. -/-/-; koor. 744093:43152.

LIT. hlášení - ; zpráva - ; NZ - ; BZO - ; PSH - ; dále Piša 1969.

SONDA 2643

AKCE 1970; MMP, V. Huml; náhodný nález; inženýrské sítě; vertikální řez; lidské kosti; *pozn.* vzhledem k chybě v lokalizaci (cf. Huml 1973j) nelze sondu jednoznačně situovat: buď se nacházela jižně od kostela, ale proti čp. 417/I, nebo na severní straně kostela proti čp. 419/I.

LOK. Praha 1 - Staré Město, Martinská ul. ppč. 1128.

PIAN B/2; 1000 270; n.v. 194,90/193,70/nedosaženo; koor. 742973:43474.

LIT. hlášení - ; zpráva - ; NZ - ; BZO Huml 1973j; PSH - .

SONDA 2644

AKCE před 1973?; PÚPP, L. Špaček; stavba; sondáž; *anal.* pabot; *pozn.* dle ústního sdělení M. Trymla se akce uskutečnila před sondáží ve dvoře (cf. sondu č. 344), tedy asi o pět let dříve než uvádí údaj o době výzkumu převzatý E. Opravilem (1994, 105). Údaje o situaci sondy nebyly do uzávěrky odborného obsahu mapy dostupné.

LOK. Praha 1 - Staré Město, Husova ul. čp. 236/I, ppč. 381.

PIAN -/-; 1000 270; n.v. -/-/-; koor. nedodány.

LIT. hlášení - ; zpráva - ; NZ - ; BZO - ; PSH - ; dále Opravil 1994.

SONDA 2645

AKCE 1998; MMP, P. Starec, *pův. znač.* šachta Š24; stavba; sondáž; *anal.* pabot/palyn.

LOK. Praha 1 - Nové Město, Na Příkopě před kostelem sv. Kříže, ppč. 2373.

PIAN P/1; 1000 270; n.v. -/-/-; koor. 742517:43263 742516:43259 742510:43254 742507:43259 742513:43263.
LIT. hlášení - ; posudky Kaštovský – Kubečková 1998; Kočár – Kočárová 1998b; Pokorný 1998b; zpráva - ; NZ - ; BZO - ; PSH Starec 2000d.

SONDA 2646

AKCE 1999; ARÚ, J. Frolík, *pův. znač.* místnost B2-21; stavba; sondáž; *pozn.* tvar a velikost sondy nejsou v situačním plánu výzkumu přesně vymezeny (cf. Frolík 2000f, obr. 13).
LOK. Praha 1 - Hradčany, Hrad, Jiřská ul. čp. 2/IV, ppč. 13 (býv. ústav šlechtičen).
PIAN B?/1; 1000 214; n.v. -/-/-; koor. 744004:42436.
LIT. hlášení - ; zpráva Frolík 2000f; NZ - ; BZO - ; PSH - .

SONDA 2647

AKCE 1999; ARÚ, J. Frolík, *pův. znač.* místnost B2-23; stavba; sondáž.
LOK. Praha 1 - Hradčany, Hrad, Jiřská ul. čp. 2/IV, ppč. 13 (býv. ústav šlechtičen).
PIAN P/1; 1000 214; n.v. -/-/-; koor. 744013:42439 744009:42437 744006:42443 744011:42445.
LIT. hlášení - ; zpráva Frolík 2000f; NZ - ; BZO - ; PSH - .

SONDA 2648

AKCE 1999; ARÚ, J. Frolík, *pův. znač.* místnost B2-27 až B3-31; stavba; sondáž.
LOK. Praha 1 - Hradčany, Hrad, Jiřská ul. čp. 2/IV, ppč. 13 (býv. ústav šlechtičen).
PIAN P/1; 1000 214; n.v. -/-/-; koor. 744066:42461 744023:42445 744021:42450 744064:42466.
LIT. hlášení - ; zpráva Frolík 2000f; NZ - ; BZO - ; PSH - .

SONDA 2649

AKCE 1999; ARÚ, J. Frolík, *pův. znač.* místnost B3-32; stavba; sondáž; *pozn.* tvar a velikost sondy nejsou v situačním plánu výzkumu přesně vymezeny (cf. Frolík 2000f, obr. 13).
LOK. Praha 1 - Hradčany, Hrad, Jiřská ul. čp. 2/IV, ppč. 13 (býv. ústav šlechtičen).
PIAN L?/1; 1000 214; n.v. -/-/-; koor. 744075:42462 744074:42466.
LIT. hlášení - ; zpráva Frolík 2000f; NZ - ; BZO - ; PSH - .

SONDA 2650

AKCE 1999; ARÚ, J. Frolík, *pův. znač.* místnost B3-33; stavba; sondáž.
LOK. Praha 1 - Hradčany, Hrad, Jiřská ul. čp. 2/IV, ppč. 13 (býv. ústav šlechtičen).
PIAN P/1; 1000 214; n.v. -/-/-; koor. 744080:42464 744076:42464 744074:42469 744081:42472 744081:42470 744080:42467.
LIT. hlášení - ; zpráva Frolík 2000f; NZ - ; BZO - ; PSH - .

SONDA 2651

AKCE 1999; ARÚ, J. Frolík, *pův. znač.* chodba B2-22; stavba; sondáž.
LOK. Praha 1 - Hradčany, Hrad, Jiřská ul. čp. 2/IV, ppč. 13 (býv. ústav šlechtičen).
PIAN P1; 1000 214; n.v. -/-/-; koor. 744029:42443 743989:42424 743988:42427 744028:42446.
LIT. hlášení - ; zpráva Frolík 2000f; NZ - ; BZO - ; PSH - .

SONDA 2652

AKCE 1999; ARÚ, J. Frolík, *pův. znač.* místnost B3-35; stavba; sondáž.
LOK. Praha 1 - Hradčany, Hrad, Jiřská ul. čp. 2/IV, ppč. 13 (býv. ústav šlechtičen).
PIAN P/1; 1000 214; n.v. -/-/-; koor. 744078:42449 744072:42447 744068:42459 744074:42461.
LIT. hlášení - ; zpráva Frolík 2000f; NZ - ; BZO - ; PSH - .

SONDA 2653

AKCE 1999; ARÚ, J. Frolík, *pův. znač.* místnost B3-36 až B3-39 + B3-41; stavba; sondáž.
LOK. Praha 1 - Hradčany, Hrad, Jiřská ul. čp. 2/IV, ppč. 13 (býv. ústav šlechtičen).
PIAN P/1; 1000 214; n.v. -/-/-; koor. 744085:42452 744083:42451 744080:42458 744076:42457 744075:42459 744080:42461.
LIT. hlášení - ; zpráva Frolík 2000f; NZ - ; BZO - ; PSH - .

SONDA 2654

AKCE 1999; ARÚ, J. Frolík, *pův. znač.* místnost B3-45 až B3-48; stavba; sondáž.
LOK. Praha 1 - Hradčany, Hrad, Jiřská ul. čp. 2/IV, ppč. 13 (býv. ústav šlechtičen).
PIAN B/1; 1000 214; n.v. -/-/-; koor. 744040:42430 744038:42429 744033:42441 744038:42442 744041:42435 744039:42434.
LIT. hlášení - ; zpráva Frolík 2000f; NZ - ; BZO - ; PSH - .

SONDA 2655

AKCE 1999; ARÚ, J. Frolík, *pův. znač.* západní nádvoří; stavba; sondáž.
LOK. Praha 1 - Hradčany, Hrad, Jiřská ul. čp. 2/IV, ppč. 14 (býv. ústav šlechtičen).
PIAN P/1; 1000 214; *n.v. -/-/;* *koor.* 744071:42446 744044:42436 744040:42447 744067:42457.
LIT. *hlášení* - ; *zpráva* Frolík 2000f; *NZ* - ; *BZO* - ; *PSH* - .

SONDA 2656

AKCE 1999; ARÚ, J. Frolík, *pův. znač.* střední nádvoří; stavba; sondáž.
LOK. Praha 1 - Hradčany, Hrad, Jiřská ul. čp. 2/IV, ppč. 15 (býv. ústav šlechtičen).
PIAN P/1; 1000 214; *n.v. -/-/;* *koor.* 744034:42431 744006:42417 744002:42429 744029:42443.
LIT. *hlášení* - ; *zpráva* Frolík 2000f; *NZ* - ; *BZO* - ; *PSH* - .

SONDA 2657

AKCE 2000; ARÚ, J. Frolík, *pův. znač.* prostor pod sakristií kaple Všech svatých; stavba; sondáž.
LOK. Praha 1 - Hradčany, Hrad, Jiřská ul. čp. 2/IV, ppč. 13 (býv. ústav šlechtičen).
PIAN P/1; 1000 214; *n.v. -/-/;* *koor.* 744093:42456 744085:42455 744085:42460 744092:42461.
LIT. *hlášení* - ; *zpráva* Frolík 2000f; *NZ* - ; *BZO* - ; *PSH* - .

SONDA 2658

AKCE 2000; ARÚ, J. Frolík, *pův. znač.* místnost C3-053; stavba; sondáž.
LOK. Praha 1 - Hradčany, Hrad, Jiřská ul. čp. 2/IV, ppč. 13 (býv. ústav šlechtičen).
PIAN P/1; 1000 214; *n.v. -/-/;* *koor.* 744101:42450 744094:42446 744095:42450 744098:42452.
LIT. *hlášení* - ; *zpráva* Frolík 2000f; *NZ* - ; *BZO* - ; *PSH* - .

SONDA 2659

AKCE 2000; ARÚ, K. Tomková, *pův. znač.* výkop pro kanalizaci; inženýrské sítě; vertikální řez.
LOK. Praha 1 - Hradčany, Kanovnická ul. ppč. 739 (před čp. 72/IV).
PIAN B/1; 1000 213; *n.v. -/-/;* *koor.* 744723:42411.
LIT. *hlášení* K. Tomková, čj. 8696/00/ARÚ; *zpráva* - ; *NZ* - ; *BZO* Tomková 2003a; *PSH* Tomková 2003b; *dále* Tomková 2000a, mapa na s. 13.

SONDA 2660

AKCE 1951; ARÚ, I. Borkovský, *pův. znač.* statická sonda; stavba; vertikální řez.
LOK. Praha 1 - Hradčany, U Prašného mostu ppč. 754/2.
PIAN B/1; 1000 214; *n.v. -/-/;* *koor.* 744353:42287.
LIT. *hlášení* - ; *zpráva* Herichová 2001b, 9; *NZ* - ; *BZO* - ; *PSH* - .

SONDA 2661

AKCE 1960; ARÚ, I. Borkovský, *pův. znač.* geologická sonda 10-S2; stavba; vertikální řez/sonda; lidské kosti.
LOK. Praha 1 - Hradčany, Horní Jelení příkop ppč. 424.
PIAN P/1; 1000 213; *n.v. -/-/;* *koor.* 744385:42389 744385:42393.
LIT. *hlášení* - ; *zpráva* Herichová 2001b, 9; Kos 1960; *NZ* - ; *BZO* - ; *PSH* - .

SONDA 2662

AKCE 1960; ARÚ, I. Borkovský, *pův. znač.* geologická sonda 10-S5; stavba; vertikální řez/sonda; lidské kosti.
LOK. Praha 1 - Hradčany, Horní Jelení příkop ppč. 424.
PIAN P/1; 1000 213; *n.v. -/-/;* *koor.* 744385:42405 744385:42409.
LIT. *hlášení* - ; *zpráva* Herichová 2001b, 9; Kos 1960; *NZ* - ; *BZO* - ; *PSH* - .

SONDA 2663

AKCE 1976; ARÚ, T. Durdík, *pův. znač.* ?; stavba; vertikální řez.
LOK. Praha 1 - Hradčany, Horní Jelení příkop ppč. 424.
PIAN -/2; 1000 213; *n.v. -/-/;* *koor.*
LIT. *hlášení* - ; *zpráva* - ; *NZ* Durdík 1978; *BZO* Durdík 1981d; *PSH* - .

SONDA 2664

AKCE 1994; ARÚ, K. Tomková, *pův. znač.* šachta řezy; stavba; vertikální řez.
LOK. Praha 1 - Hradčany, Loretánská ul. čp. 177/IV, ppč. 162.
PIAN B/1; 1000 241; *n.v. -/-/;* *koor.* 744719:42628.
LIT. *hlášení* - ; *zpráva* - ; *NZ* - ; *BZO* - ; *PSH* - .

SONDA 2665

AKCE 1994; ARÚ, K. Tomková, *popsal* M. Křemen, *pův. znač.* Z řez; inženýrské sítě; vertikální řez.
LOK. Praha 1 - Hradčany, Loretánská ul. ppč. 734.
PIAN L/1; 1000 241; *n.v.* 261,10/-/260,26; *koor.* 744733:42616 744729:42624.

LIT. hlášení - ; zpráva - ; NZ - ; BZO - ; PSH - .

SONDA 2666

AKCE 1994; ARÚ, K. Tomková, *popsal* M. Křemen, *pův. znač.* řez 1; inženýrské sítě; vertikální řez.

LOK. Praha 1 - Hradčany, Loretánská ul. ppč. 734.

PIAN L/1; 1000 241; *n.v.* 269,40–268,94/268,66/nedosaženo; *koor.* 744738:42594 744730:42612.

LIT. hlášení - ; zpráva - ; NZ - ; BZO - ; PSH - .

SONDA 2667

AKCE 1996; ARÚ, K. Tomková, *pův. znač.* řez 2; inženýrské sítě; vertikální řez.

LOK. Praha 1 - Hradčany, Loretánská ul. ppč. 734.

PIAN L/1; 1000 241; *n.v.* 265,32/-/264,72–264,42; *koor.* 744723:42598 744713:42592.

LIT. hlášení - ; zpráva - ; NZ - ; BZO - ; PSH Tomková 1998b; *dále* Lutovský – Smejtek a kol. 2005, 916; Tomková 2000a, 12.

SONDA 2668

AKCE 1996; ARÚ, K. Tomková, *popsal* I. Herichová – K. Smíšek, *pův. znač.* řez 4 + 4A; inženýrské sítě; vertikální řez.

LOK. Praha 1 - Hradčany, Loretánská ul. ppč. 734.

PIAN L/1; 1000 241; *n.v.* 268,38/-/268,02–267,48; *koor.* 744726:42600 744728:42605 744727:42610.

LIT. hlášení - ; zpráva - ; NZ - ; BZO - ; PSH Tomková 1998b; *dále* Lutovský – Smejtek a kol. 2005, 916; Tomková 2000a, 12.

SONDA 2669

AKCE 1996; ARÚ, K. Tomková, *popsal* I. Herichová, *pův. znač.* řezy I–III; inženýrské sítě; vertikální řez.

LOK. Praha 1 - Hradčany, Loretánská ul. ppč. 734.

PIAN L/1; 1000 241; *n.v.* 268,19–267,39/-/267,69–267,15; *koor.* 744717:42618 744704:42613.

LIT. hlášení - ; zpráva - ; NZ - ; BZO - ; PSH Tomková 1998b.

SONDA 2670

AKCE 1996; ARÚ, K. Tomková, *popsal* H. Březinová, *pův. znač.* řez 5; inženýrské sítě; vertikální řez.

LOK. Praha 1 - Hradčany, Loretánská ul. ppč. 734.

PIAN B/1; 1000 241; *n.v.* 268,04/-/267,24; *koor.* 744736:42618.

LIT. hlášení - ; zpráva - ; NZ - ; BZO - ; PSH Tomková 1998b.

SONDA 2671

AKCE 1996; ARÚ, K. Tomková, *popsal* I. Herichová, *pův. znač.* řezy AB, CD; stavba; vertikální řez.

LOK. Praha 1 - Hradčany, Loretánská ul. čp. 182/IV, ppč. 128.

PIAN B/1; 1000 241; *n.v.* -/-/259,42; *koor.* 744638:42529.

LIT. hlášení - ; zpráva - ; NZ - ; BZO - ; PSH Tomková 1998a; *dále* Lutovský – Smejtek a kol. 2005, 916; Tomková 2000a, 12.

SONDA 2672

AKCE 1996; ARÚ, K. Tomková, *pův. znač.* řezy VI, VII; stavba; vertikální řez.

LOK. Praha 1 - Hradčany, Loretánská ul. čp. 182/IV, ppč. 128.

PIAN B/1; 1000 241; *n.v.* 261,76/259,64/nedosaženo; *koor.* 744634:42529.

LIT. hlášení - ; zpráva - ; NZ - ; BZO - ; PSH Tomková 1998a.

SONDA 2673

AKCE 1996; ARÚ, K. Tomková, *pův. znač.* řez III; stavba; vertikální řez.

LOK. Praha 1 - Hradčany, Loretánská ul. čp. 182/IV, ppč. 128.

PIAN B/1; 1000 241; *n.v.* 261,20/-/259,20; *koor.* 744633:42533.

LIT. hlášení - ; zpráva - ; NZ - ; BZO - ; PSH Tomková 1998a.

SONDA 2674

AKCE 1997; ARÚ, K. Tomková, *pův. znač.* zaměření zdiv; stavba; orientační zjištění.

LOK. Praha 1 - Hradčany, Loretánská ul. čp. 182/IV, ppč. 128.

PIAN L/1; 1000 241; *n.v.* -/-/nedosaženo; *koor.* 744633:42537 744636:42553.

LIT. hlášení - ; zpráva - ; NZ - ; BZO - ; PSH - .

SONDA 2675

AKCE 1998; ARÚ, K. Tomková, *pův. znač.* sonda; stavba; sonda.

LOK. Praha 1 - Hradčany, Hradčanské nám. čp. 65/IV, ppč. 131.

PIAN L/1; 1000 241; *n.v.* -/-/; *koor.* 744664:42515 744650:42516.

LIT. hlášení - ; zpráva - ; NZ - ; BZO - ; PSH - ; *dále* Tomková 2000a, mapka na s. 13.

SONDA 2676

AKCE 1999–2000; ARÚ, K. Tomková, *pův. znač.* vertikální řez (pomník TGM); stavba; vertikální řez.

LOK. Praha 1 - Hradčany, Hradčanské nám. ppč. 729.

PIAN B/1; 1000 241; *n.v. -/-/256,93; koor.* 744428:42571.

LIT. *hlášení - ; zpráva - ; NZ - ; BZO - ; PSH - .*

SONDA 2677

AKCE 2001; ARÚ, *př. č. akce* 35/01/ARÚ, I. Herichová, *pův. znač.* sonda 4; stavba; vertikální řez.

LOK. Praha 1 - Hradčany, Loretánská ul. čp. 106/IV, ppč. 191.

PIAN B/1; 1000 241; *n.v. -/-/271,75; koor.* 744871:42656.

LIT. *hlášení - ; zpráva* Herichová 2002a; *NZ - ; BZO* Herichová 2004b; *PSH* Herichová 2004c; *dále* Herichová 2002b.

SONDA 2678

AKCE 2001; ARÚ, *př. č. akce* 35/01/ARÚ, I. Herichová, *pův. znač.* sonda 5; stavba; vertikální řez; *pozn.* zastížená úroveň podloží je uměle snížena.

LOK. Praha 1 - Hradčany, Loretánská ul. čp. 106/IV, ppč. 191.

PIAN L/1; 1000 241; *n.v.* 274,37/-/273,59; *koor.* 744864:42652 744864:42655.

LIT. *hlášení - ; zpráva* Herichová 2002a; *NZ - ; BZO* Herichová 2004b; *PSH* Herichová 2004c; *dále* Herichová 2002b.

SONDA 2679

AKCE 2001; ARÚ, *př. č. akce* 35/01/ARÚ, I. Herichová, *pův. znač.* sonda 7; stavba; vertikální řez; *pozn.* zastížená úroveň podloží je uměle snížena.

LOK. Praha 1 - Hradčany, Loretánská ul. čp. 106/IV, ppč. 191.

PIAN L/1; 1000 241; *n.v.* 274,50/-/273,08; *koor.* 744874:42638 744874:42641.

LIT. *hlášení - ; zpráva* Herichová 2002a; *NZ - ; BZO* Herichová 2004b; *PSH* Herichová 2004c; *dále* Herichová 2002b.

SONDA 2680

AKCE 2001; ARÚ, *př. č. akce* 35/01/ARÚ, I. Herichová, *pův. znač.* jímka; stavba; sonda.

LOK. Praha 1 - Hradčany, Loretánská ul. čp. 106/IV, ppč. 191.

PIAN B/1; 1000 241; *n.v. -/266,09/-; koor.* 744872:42652.

LIT. *hlášení - ; zpráva* Herichová 2002a; *NZ - ; BZO* Herichová 2004b; *PSH* Herichová 2004c; *dále* Herichová 2002b.

SONDA 2681

AKCE 2001; ARÚ, I. Herichová, *pův. znač.* sonda 1; stavba; vertikální řez.

LOK. Praha 1 - Hradčany, Hradčanské nám. čp. 68/IV, ppč. 133.

PIAN B/1; 1000 213; *n.v.* 257,83/256,00/nedosaženo; *koor.* 744657:42450.

LIT. *hlášení* Herichová, čj. 2222/02/ARÚ; *zpráva* Herichová 2001a; *NZ - ; BZO* Herichová 2003b; *PSH - .*

SONDA 2682

AKCE 2001; ARÚ, I. Herichová, *pův. znač.* sonda 2; stavba; vertikální řez/sonda.

LOK. Praha 1 - Hradčany, Hradčanské nám. čp. 68/IV, ppč. 133.

PIAN B/1; 1000 213; *n.v.* 257,80/255,34/nedosaženo; *koor.* 744660:42448.

LIT. *hlášení* Herichová, čj. 2222/02/ARÚ; *zpráva* Herichová 2001a; *NZ - ; BZO* Herichová 2003b; *PSH - .*

SONDA 2683

AKCE 2001; ARÚ, I. Herichová, *pův. znač.* sonda 3; stavba; vertikální řez.

LOK. Praha 1 - Hradčany, Hradčanské nám. čp. 68/IV, ppč. 133.

PIAN B/1; 1000 213; *n.v.* 257,72/255,97/nedosaženo; *koor.* 744665:42445.

LIT. *hlášení* Herichová, čj. 2222/02/ARÚ; *zpráva* Herichová 2001a; *NZ - ; BZO* Herichová 2003b; *PSH - .*

SONDA 2684

AKCE 2001; ARÚ, I. Herichová, *pův. znač.* sonda 4; stavba; vertikální řez.

LOK. Praha 1 - Hradčany, Hradčanské nám. čp. 68/IV, ppč. 133.

PIAN L/1; 1000 213; *n.v.* 257,63–257,44/256,10/nedosaženo; *koor.* 744646:42462 744645:42466.

LIT. *hlášení* Herichová, čj. 2222/02/ARÚ; *zpráva* Herichová 2001a; *NZ - ; BZO* Herichová 2003b; *PSH - .*

SONDA 2685

AKCE 2001; ARÚ, I. Herichová, *pův. znač.* sonda 5; stavba; vertikální řez/sonda.

LOK. Praha 1 - Hradčany, Hradčanské nám. čp. 68/IV, ppč. 133.

PIAN B/1; 1000 213; *n.v.* 257,90/256,04/nedosaženo; *koor.* 744649:42459.

LIT. *hlášení* Herichová, čj. 2222/02/ARÚ; *zpráva* Herichová 2001a; *NZ - ; BZO* Herichová 2003b; *PSH - .*

SONDA 2686

AKCE 2001; ARÚ, I. Herichová, *pův. znač.* sonda 8; stavba; vertikální řez.
LOK. Praha 1 - Hradčany, Hradčanské nám. čp. 68/IV, ppč. 132.
PIAN B/1; 1000 213; *n.v.* 258,33/257,50/nedosaženo; *koor.* 744644:42472.
LIT. *hlášení* Herichová, čj. 2222/02/ARÚ; *zpráva* Herichová 2001a; *NZ* - ; *BZO* Herichová 2003b; *PSH* - .

SONDA 2687

AKCE 2001; ARÚ, I. Herichová, *pův. znač.* sonda 9; stavba; vertikální řez.
LOK. Praha 1 - Hradčany, Hradčanské nám. čp. 68/IV, ppč. 132.
PIAN L/1; 1000 213; *n.v.* 258,44/257,54/nedosaženo; *koor.* 744642:42475.
LIT. *hlášení* Herichová, čj. 2222/02/ARÚ; *zpráva* Herichová 2001a; *NZ* - ; *BZO* Herichová 2003b; *PSH* - .

SONDA 2688

AKCE 2001; ARÚ, K. Tomková, *pův. znač.* úsek I–IV + VII; vertikální řez.
LOK. Praha 1 - Hradčany, Dolní Jelení příkop ppč. 727.
PIAN P/1; 1000 214; *n.v.* -/-/-; *koor.* 744315:42359 744303:42359 744299:42370 744291:42370 744285:42353 744288:42372 744299:42375 744415:42373 744416:42367.
LIT. *hlášení* - ; *zpráva* - ; *NZ* Tomková et al. 2001; *BZO* - ; *PSH* Tomková 2004; *dále* Tomková 2002a; 2002b.

SONDA 2689

AKCE 2001; ARÚ, K. Tomková, *pův. znač.* úsek V–VI; vertikální řez.
LOK. Praha 1 - Hradčany, Horní Jelení příkop ppč. 424(Dolní Jelení příkop ppč. 727).
PIAN P/1; 1000 213 (214); *n.v.* -/-/-; *koor.* 744387:42361 744316:42364 744316:42367 744387:42364.
LIT. *hlášení* - ; *zpráva* - ; *NZ* Tomková et al. 2001; *BZO* - ; *PSH* Tomková 2004; *dále* Tomková 2002a; 2002b.

SONDA 2690

AKCE 2001; ARÚ, K. Tomková, *pův. znač.* úsek VIII; vertikální řez.
LOK. Praha 1 - Hradčany, Horní Jelení příkop, ppč. 424.
PIAN P/1; 1000 213; *n.v.* 234,50–234,00/-/231,5–228,30; *koor.* 744411:42357 744390:42357 744388:42359 744387:42362 744388:42367 744407:42372 744414:42372 744405:42370 744406:42365 744409:42363.
LIT. *hlášení* - ; *zpráva* - ; *NZ* Tomková et al. 2001; *BZO* - ; *PSH* Tomková 2004; *dále* Tomková 2002a; 2002b.

SONDA 2691

AKCE 2001; ARÚ, J. Frolík, *pův. znač.* sonda VIII; inženýrské sítě; sonda.
LOK. Praha 1 - Hradčany, Hrad, Jiřské nám. ppč. 81.
PIAN P/1; 1000 214; *n.v.* 256,36–256,22/-/256,01–255,63; *koor.* 744160:42442 744149:42440 744149:42441 744147:42440 744147:42438 744134:42435 744134:42438 744159:42445.
LIT. *hlášení* - ; *zpráva* Frolík 2002c; *NZ* - ; *BZO* Frolík 2003j; *PSH* - ; *dále* Frolík 2002e.

SONDA 2692

AKCE 2001; ARÚ, J. Frolík, *pův. znač.* řez k sondě VIII; inženýrské sítě; vertikální řez.
LOK. Praha 1 - Hradčany, Hrad, Jiřské nám. ppč. 81.
PIAN L/1; 1000 214; *n.v.* 256,36–256,22/-/256,01–255,63; *koor.* 744130:42434 744122:42432.
LIT. *hlášení* - ; *zpráva* Frolík 2002c; *NZ* - ; *BZO* - ; *PSH* - .

SONDA 2693

AKCE 2001; ARÚ, J. Frolík, *pův. znač.* sonda XIII; inženýrské sítě; sonda.
LOK. Praha 1 - Hradčany, Hrad, Jiřské nám. ppč. 82.
PIAN L/1; 1000 214; *n.v.* 256,46/255,18/nedosaženo; *koor.* 744155:42398744154:42401.
LIT. *hlášení* - ; *zpráva* Frolík 2002c; *NZ* - ; *BZO* Frolík 2003j; *PSH* - .

SONDA 2694

AKCE 2001; ARÚ, J. Frolík, *popsal* R. Moureček, *pův. znač.* sonda XVI; inženýrské sítě; sonda.
LOK. Praha 1 - Hradčany, Hrad, Jiřské nám. ppč. 81.
PIAN B/1; 1000 214; *n.v.* 255,72/254,67/nedosaženo; *koor.* 744107:42413.
LIT. *hlášení* - ; *zpráva* Frolík 2002c; *NZ* - ; *BZO* Frolík 2003j; *PSH* - .

SONDA 2695

AKCE 2001; ARÚ, J. Frolík, *pův. znač.* sonda XVII + XVIII; inženýrské sítě; sonda.
LOK. Praha 1 - Hradčany, Hrad, Jiřské nám. ppč. 81.
PIAN L/1; 1000 214; *n.v.* 256,43/254,25/nedosaženo; *koor.* 744114:42459 744101:42456.
LIT. *hlášení* - ; *zpráva* Frolík 2002c; *NZ* - ; *BZO* Frolík 2003j; *PSH* - ; *dále* Frolík 2002e; Frolík – Chotěbor 2003.

SONDA 2696

AKCE 2001; ARÚ, J. Frolík, *pův. znač.* sonda XIX; inženýrské sítě; sonda; *anal.* palyn.

LOK. Praha 1 - Hradčany, Hrad, Jiřské nám. ppč. 81.

PIAN B/1; 1000 214; *n.v.* 255,25/-/253,34; *koor.* 744106:42442.

LIT. *hlášení* - ; *zpráva* Frolík 2002c; *NZ* - ; *BZO* Frolík 2003j; *PSH* - ; *dále* Frolík 2002e.

SONDA 2697

AKCE 2001; ARÚ, J. Frolík, *popsal* R. Moureček, *pův. znač.* sonda XX; inženýrské sítě; sonda.

LOK. Praha 1 - Hradčany, Hrad, Jiřské nám. ppč. 81.

PIAN B/1; 1000 214; *n.v.* 255,62/255,20/nedosaženo; *koor.* 744116:42447.

LIT. *hlášení* - ; *zpráva* Frolík 2002c; *NZ* - ; *BZO* Frolík 2003j; *PSH* - .

SONDA 2698

AKCE 2001; ARÚ, J. Frolík, *pův. znač.* sonda I; stavba; sonda; *anal.* pabot; br.kno; *pozn.* na situačním plánu výzkumu (cf. Frolík 2002d, plán 1) jsou sondy číslovány arabskými čísly.

LOK. Praha 1 - Hradčany, Hrad, střední křídlo ppč. 1.

PIAN L/1; 1000 214; *n.v.* 257,66/-/255,50; *koor.* 744317:42445 744313:42444 744312:42446 744316:42447.

LIT. *hlášení* - ; *posudky* Komárková 2002; *zpráva* Frolík 2002d; *NZ* - ; *BZO* Frolík 2004a; *PSH* Frolík 2004c; *dále* Frolík 2003f; 2006d, 176 sqq.

SONDA 2699

AKCE 2001; PÚPP, *př. č. akce* 2/01/PÚPP, J. Zavřel, *pův. znač.* sonda I – řez 1; stavba; vertikální řez.

LOK. Praha 1 - Malá Strana, Tržiště čp. 519/III, ppč. 61.

PIAN B/1; 1000 242; *n.v.* -/-/-; *koor.* 744276:42745.

LIT. *hlášení* - ; *zpráva* - ; *NZ* - ; *BZO* - ; *PSH* Zavřel 2004c; *dále* Zavřel 2002ch.

SONDA 2700

AKCE 2001; PÚPP, *př. č. akce* 2/01/PÚPP, J. Zavřel, *pův. znač.* sonda II – řez 2; stavba; vertikální řez.

LOK. Praha 1 - Malá Strana, Tržiště čp. 519/III, ppč. 61.

PIAN B/1; 1000 242; *n.v.* -/-/-; *koor.* 744276:42753.

LIT. *hlášení* - ; *zpráva* - ; *NZ* - ; *BZO* - ; *PSH* Zavřel 2004c; *dále* Zavřel 2002ch.

SONDA 2701

AKCE 2001; PÚPP, *př. č. akce* 2/01/PÚPP, J. Zavřel, *pův. znač.* sonda III – řezy 3,5,8; stavba; vertikální řez.

LOK. Praha 1 - Malá Strana, Tržiště čp. 519/III, ppč. 61.

PIAN B/1; 1000 242; *n.v.* -/-/-; *koor.* 744276:42757.

LIT. *hlášení* - ; *zpráva* - ; *NZ* - ; *BZO* - ; *PSH* Zavřel 2004c; *dále* Zavřel 2002ch.

SONDA 2702

AKCE 2001; PÚPP, *př. č. akce* 2/01/PÚPP, J. Zavřel, *pův. znač.* sonda IV – řez 4; stavba; vertikální řez.

LOK. Praha 1 - Malá Strana, Tržiště čp. 519/III, ppč. 61.

PIAN B/1; 1000 242; *n.v.* -/-/-; *koor.* 744282:42765.

LIT. *hlášení* - ; *zpráva* - ; *NZ* - ; *BZO* - ; *PSH* Zavřel 2004c; *dále* Zavřel 2002ch.

SONDA 2703

AKCE 2001; PÚPP, *př. č. akce* 2/01/PÚPP, J. Zavřel, *pův. znač.* řez 6; stavba; vertikální řez.

LOK. Praha 1 - Malá Strana, Tržiště čp. 519/III, ppč. 61.

PIAN B/1; 1000 242; *n.v.* -/-/-; *koor.* 744294:42734.

LIT. *hlášení* - ; *zpráva* - ; *NZ* - ; *BZO* - ; *PSH* Zavřel 2004c; *dále* Zavřel 2002ch.

SONDA 2704

AKCE 2001; PÚPP, *př. č. akce* 2/01/PÚPP, J. Zavřel, *pův. znač.* řez 7; stavba; vertikální řez.

LOK. Praha 1 - Malá Strana, Tržiště čp. 519/III, ppč. 61.

PIAN B/1; 1000 242; *n.v.* -/-/-; *koor.* 744297:42737.

LIT. *hlášení* - ; *zpráva* - ; *NZ* - ; *BZO* - ; *PSH* Zavřel 2004c; *dále* Zavřel 2002ch.

SONDA 2705

AKCE 2001; PÚPP, *př. č. akce* 2/01/PÚPP, J. Zavřel, *pův. znač.* řez 9; stavba; vertikální řez.

LOK. Praha 1 - Malá Strana, Tržiště čp. 519/III, ppč. 61.

PIAN B/1; 1000 242; *n.v.* -/-/-; *koor.* 744283:42732.

LIT. *hlášení* - ; *zpráva* - ; *NZ* - ; *BZO* - ; *PSH* Zavřel 2004c; *dále* Zavřel 2002ch.

SONDA 2706

AKCE 2001; PÚPP, *př. č. akce* 2/01/PÚPP, J. Zavřel, *pův. znač.* řez 10; stavba; vertikální řez.

LOK. Praha 1 - Malá Strana, Tržiště čp. 519/III, ppč. 61.

PIAN L/1; 1000 242; n.v. -/-/-; koor. 744288:42737 744282:42737.
LIT. hlášení - ; zpráva - ; NZ - ; BZO - ; PSH Zavřel 2004c; dále Zavřel 2002ch.

SONDA 2707

AKCE 2001; PÚPP, př. č. akce 2/01/PÚPP, J. Zavřel, pův. znač. řez 11; stavba; vertikální řez.
LOK. Praha 1 - Malá Strana, Tržiště čp. 519/III, ppč. 61.
PIAN L/1; 1000 242; n.v. -/-/-; koor. 744275:42731 744276:42742.
LIT. hlášení - ; zpráva - ; NZ - ; BZO - ; PSH Zavřel 2004c; dále Zavřel 2002ch.

SONDA 2708

AKCE 2001; PÚPP, př. č. akce 2/01/PÚPP, J. Zavřel, pův. znač. řez 12; stavba; vertikální řez.
LOK. Praha 1 - Malá Strana, Tržiště čp. 519/III, ppč. 61.
PIAN L/1; 1000 242; n.v. -/-/-; koor. 744281:42737 744282:42743.
LIT. hlášení - ; zpráva - ; NZ - ; BZO - ; PSH Zavřel 2004c; dále Zavřel 2002ch.

SONDA 2709

AKCE 2001; PÚPP, př. č. akce 2/01/PÚPP, J. Zavřel, pův. znač. řez 13; stavba; vertikální řez.
LOK. Praha 1 - Malá Strana, Tržiště čp. 519/III, ppč. 61.
PIAN L/1; 1000 242; n.v. -/-/-; koor. 744279:42761 744279:42764.
LIT. hlášení - ; zpráva - ; NZ - ; BZO - ; PSH Zavřel 2004c; dále Zavřel 2002ch.

SONDA 2710

AKCE 2001; PÚPP, př. č. akce 2/01/PÚPP, J. Zavřel, pův. znač. řez 14; stavba; vertikální řez.
LOK. Praha 1 - Malá Strana, Tržiště čp. 519/III, ppč. 61.
PIAN B/1; 1000 242; n.v. -/-/-; koor. 744289:42738.
LIT. hlášení - ; zpráva - ; NZ - ; BZO - ; PSH Zavřel 2004c; dále Zavřel 2002ch.

SONDA 2711

AKCE 2001; PÚPP, př. č. akce 2/01/PÚPP, J. Zavřel, pův. znač. řez bez čísla; stavba; vertikální řez.
LOK. Praha 1 - Malá Strana, Tržiště čp. 519/III, ppč. 61.
PIAN L/1; 1000 242; n.v. -/-/-; koor. 744286:42742 744283:42742.
LIT. hlášení - ; zpráva - ; NZ - ; BZO - ; PSH Zavřel 2004c; dále Zavřel 2002ch.

SONDA 2712

AKCE 2001; PÚPP, př. č. akce 41/01/PÚPP, J. Zavřel, pův. znač. zjišťovací statická sonda na dvoře; stavba; vertikální řez; pozn. situace sondy nebyla do uzávěrky odborného obsahu mapy dostupná.
LOK. Praha 1 - Malá Strana, Nerudova ul. čp. 249/III, ppč. 54.
PIAN B/-; 1000 242; n.v. -/-/-; koor. nedodány.
LIT. hlášení - ; zpráva - ; NZ - ; BZO - ; PSH Zavřel 2004b; dále Zavřel 2002h.

SONDA 2713

AKCE 2001; ARÚ, J. Mařík, pův. znač. profil 1; stavba; vertikální řez; pozn. mladší úroveň holocenní nivy zastížena v hl. 186,00 m n.m.
LOK. Praha 1 - Malá Strana, Letenská ul. čp. 120/III, ppč. 131.
PIAN B/1; 1000 243; n.v. 188,05/184,25/nedosaženo; koor. 743652:42613.
LIT. hlášení J. Mařík, čj. 2894/02/ARÚ; zpráva - ; NZ - ; BZO Mařík 2003; PSH - .

SONDA 2714

AKCE 2001; ARÚ, J. Mařík, pův. znač. profil 2; stavba; vertikální řez; pozn. mladší úroveň holocenní nivy zastížena v hl. 187,34 m n.m.
LOK. Praha 1 - Malá Strana, Letenská ul. čp. 120/III, ppč. 131.
PIAN B/1; 1000 243; n.v. 188,34/186,54/nedosaženo; koor. 743658:42644.
LIT. hlášení J. Mařík, čj. 2894/02/ARÚ; zpráva - ; NZ - ; BZO Mařík 2003; PSH - .

SONDA 2715

AKCE 2001; PÚPP, př. č. akce 8/01/PÚPP, J. Havrda, pův. znač. vrt J1; stavba; vertikální řez.
LOK. Praha 1 - Malá Strana, Maltézské nám. čp. 477/III, ppč. 275.
PIAN B/1; 1000 268; n.v. -/-/-; koor. 743988:43023.
LIT. hlášení J. Havrda, čj. 3911/02/ARÚ; zpráva Havrda 2001u; NZ - ; BZO Havrda 2003t; PSH Havrda 2004ch; dále Havrda 2002f.

SONDA 2716

AKCE 2001; PÚPP, př. č. akce 8/01/PÚPP, J. Havrda, pův. znač. vrt J2; stavba; vertikální řez.
LOK. Praha 1 - Malá Strana, Maltézské nám. čp. 477/III, ppč. 275.
PIAN B/1; 1000 268; n.v. -/-/-; koor. 743992:43023.

LIT. *hlášení* J. Havrda, čj. 3911/02/ARÚ; *zpráva* Havrda 2001u; *NZ - ; BZO* Havrda 2003t; *PSH* Havrda 2004ch; *dále* Havrda 2002f.

SONDA 2717

AKCE 2001; PÚPP, *př. č. akce* 8/01/PÚPP, J. Havrda, *pův. znač.* vrt J3; stavba; vertikální řez.

LOK. Praha 1 - Malá Strana, Maltézské nám. čp. 477/III, ppč. 275.

PIAN B/1; 1000 268; *n.v. -/-/;* *koor.* 743096:43022.

LIT. *hlášení* J. Havrda, čj. 3911/02/ARÚ; *zpráva* Havrda 2001u; *NZ - ; BZO* Havrda 2003t; *PSH* Havrda 2004ch; *dále* Havrda 2002f.

SONDA 2718

AKCE 2001; PÚPP, *př. č. akce* 8/01/PÚPP, J. Havrda, *pův. znač.* vrt J5; stavba; vertikální řez.

LOK. Praha 1 - Malá Strana, Maltézské nám. čp. 477/III, ppč. 275.

PIAN B/1; 1000 268; *n.v. -/-/;* *koor.* 744002:43018.

LIT. *hlášení* J. Havrda, čj. 3911/02/ARÚ; *zpráva* Havrda 2001u; *NZ - ; BZO* Havrda 2003t; *PSH* Havrda 2004ch; *dále* Havrda 2002f.

SONDA 2719

AKCE 2001; PÚPP, *př. č. akce* 8/01/PÚPP, J. Havrda, *pův. znač.* vrt J6 + J13; stavba; vertikální řez.

LOK. Praha 1 - Malá Strana, Maltézské nám. čp. 477/III, ppč. 275.

PIAN B/1; 1000 268; *n.v. -/-/;* *koor.* 744002:43008.

LIT. *hlášení* J. Havrda, čj. 3911/02/ARÚ; *zpráva* Havrda 2001u; *NZ - ; BZO* Havrda 2003t; *PSH* Havrda 2004ch; *dále* Havrda 2002f.

SONDA 2720

AKCE 2001; PÚPP, *př. č. akce* 8/01/PÚPP, J. Havrda, *pův. znač.* vrt J9; stavba; vertikální řez.

LOK. Praha 1 - Malá Strana, Maltézské nám. čp. 477/III, ppč. 275.

PIAN B/1; 1000 268; *n.v. -/-/;* *koor.* 743992:43015.

LIT. *hlášení* J. Havrda, čj. 3911/02/ARÚ; *zpráva* Havrda 2001u; *NZ - ; BZO* Havrda 2003t; *PSH* Havrda 2004ch; *dále* Havrda 2002f.

SONDA 2721

AKCE 2001; PÚPP, *př. č. akce* 8/01/PÚPP, J. Havrda, *pův. znač.* vrt J10a + 11; stavba; vertikální řez.

LOK. Praha 1 - Malá Strana, Maltézské nám. čp. 477/III, ppč. 275.

PIAN B/1; 1000 268; *n.v. -/-/;* *koor.* 743990:43020.

LIT. *hlášení* J. Havrda, čj. 3911/02/ARÚ; *zpráva* Havrda 2001u; *NZ - ; BZO* Havrda 2003t; *PSH* Havrda 2004ch; *dále* Havrda 2002f.

SONDA 2722

AKCE 2001; PÚPP, *př. č. akce* 8/01/PÚPP, J. Havrda, *pův. znač.* vrt J12; stavba; vertikální řez.

LOK. Praha 1 - Malá Strana, Maltézské nám. čp. 477/III, ppč. 275.

PIAN B/1; 1000 268; *n.v. -/-/;* *koor.* 743997:43015.

LIT. *hlášení* J. Havrda, čj. 3911/02/ARÚ; *zpráva* Havrda 2001u; *NZ - ; BZO* Havrda 2003t; *PSH* Havrda 2004ch; *dále* Havrda 2002f.

SONDA 2723

AKCE 2001; PÚPP, *př. č. akce* 8/01/PÚPP, J. Havrda, *pův. znač.* vrt J14 + J15; stavba; vertikální řez.

LOK. Praha 1 - Malá Strana, Maltézské nám. čp. 477/III, ppč. 275.

PIAN B/1; 1000 268; *n.v. -/-/;* *koor.* 743987:43009.

LIT. *hlášení* J. Havrda, čj. 3911/02/ARÚ; *zpráva* Havrda 2001u; *NZ - ; BZO* Havrda 2003t; *PSH* Havrda 2004ch; *dále* Havrda 2002f.

SONDA 2724

AKCE 2001; PÚPP, *př. č. akce* 22/01/PÚPP, J. Havrda, *pův. znač.* řez 1B; stavba; vertikální řez.

LOK. Praha 1 - Hradčany, U Zlaté studně čp. 169/III, ppč. 11.

PIAN L/1; 1000 214; *n.v.* 223,35/228,00/nedosaženo; *koor.* 743993:42477 743988:42476.

LIT. *hlášení* J. Havrda, čj. 3913/02/ARÚ; *zpráva - ; NZ - ; BZO - ; PSH* Havrda 2004k; *dále* Havrda 2002g.

SONDA 2725

AKCE 2001; PÚPP, *př. č. akce* 22/01/PÚPP, J. Havrda, *pův. znač.* řez 2B; stavba; vertikální řez.

LOK. Praha 1 - Hradčany, U Zlaté studně čp. 169/III, ppč. 11.

PIAN L/1; 1000 214; *n.v.* 222,00/224,20/nedosaženo; *koor.* 743993:42481 743987:42479.

LIT. *hlášení* J. Havrda, čj. 3913/02/ARÚ; *zpráva - ; NZ - ; BZO - ; PSH* Havrda 2004k; *dále* Havrda 2002g.

SONDA 2726

AKCE 2001; PÚPP, *př. č. akce 22/01/PÚPP*, J. Havrda, *pův. znač.* řez 1C; stavba; vertikální řez.

LOK. Praha 1 - Malá Strana, U Zlaté studně čp. 169/III, ppč. 586/1.

PIAN L/1; 1000 214; *n.v. - /-/215,37; koor.* 743982:42488 743975:42486.

LIT. *hlášení* J. Havrda, čj. 3913/02/ARÚ; *zpráva* - ; NZ - ; BZO - ; *PSH* Havrda 2004k; *dále* Havrda 2002g.

SONDA 2727

AKCE 2001; PÚPP, *př. č. akce 22/01/PÚPP*, J. Havrda, *pův. znač.* řez 6-7; stavba; vertikální řez.

LOK. Praha 1 - Malá Strana, U Zlaté studně čp. 169/III, ppč. 586/1.

PIAN B/1; 1000 214; *n.v.* 207,15-/206,70; *koor.* 743971:42496.

LIT. *hlášení* J. Havrda, čj. 3913/02/ARÚ; *zpráva* - ; NZ - ; BZO - ; *PSH* Havrda 2004k; *dále* Havrda 2002g.

SONDA 2728

AKCE 2001; PÚPP, *př. č. akce 16/01/PÚPP*, J. Čiháková, *pův. znač.* vrt V 1; stavba; vertikální řez.

LOK. Praha 1 - Malá Strana, Thunovská ul. čp. 192/III, ppč. 502.

PIAN B/1; 1000 242; *n.v. - /-/;* *koor.* 744310:42616.

LIT. *hlášení* - ; *zpráva* Čiháková 2001zch; NZ - ; BZO - ; *PSH* Čiháková 2004k; *dále* Čiháková 2002d; Podliska – Havrda – Kovář 2003, 49.

SONDA 2729

AKCE 2001; PÚPP, *př. č. akce 16/01/PÚPP*, J. Čiháková, *pův. znač.* vrt V 2; stavba; vertikální řez.

LOK. Praha 1 - Malá Strana, Thunovská ul. čp. 192/III, ppč. 502.

PIAN B/1; 1000 242; *n.v. - /-/;* *koor.* 744308:42631.

LIT. *hlášení* - ; *zpráva* Čiháková 2001zch; NZ - ; BZO - ; *PSH* Čiháková 2004k; *dále* Čiháková 2002d; Podliska – Havrda – Kovář 2003, 49.

SONDA 2730

AKCE 2001; PÚPP, *př. č. akce 16/01/PÚPP*, J. Čiháková, *pův. znač.* vrt V 3; stavba; vertikální řez.

LOK. Praha 1 - Malá Strana, Thunovská ul. čp. 192/III, ppč. 512.

PIAN B/1; 1000 242; *n.v. - /-/;* *koor.* 744334:42627.

LIT. *hlášení* - ; *zpráva* Čiháková 2001zch; NZ - ; BZO - ; *PSH* Čiháková 2004k; *dále* Čiháková 2002d; Podliska – Havrda – Kovář 49.

SONDA 2731

AKCE 2001; PÚPP, *př. č. akce 16/01/PÚPP*, J. Čiháková, *pův. znač.* vrt V 4; stavba; vertikální řez.

LOK. Praha 1 - Malá Strana, Thunovská ul. čp. 192/III, ppč. 511.

PIAN B/1; 1000 242; *n.v. - /-/233,10* (skalní podklad); *koor.* 744348:42610.

LIT. *hlášení* - ; *zpráva* Čiháková 2001zch; NZ - ; BZO - ; *PSH* Čiháková 2004k; *dále* Čiháková 2002d; Podliska – Havrda – Kovář 49.

SONDA 2732

AKCE 2001; PÚPP, *př. č. akce 16/01/PÚPP*, J. Čiháková, *pův. znač.* vrt V 5; stavba; vertikální řez.

LOK. Praha 1 - Malá Strana, Thunovská ul. čp. 192/III, ppč. 512.

PIAN B/1; 1000 242; *n.v. - /-/229,20* (skalní podklad); *koor.* 744350:42622.

LIT. *hlášení* - ; *zpráva* Čiháková 2001zch; NZ - ; BZO - ; *PSH* Čiháková 2004k; *dále* Čiháková 2002d; Podliska – Havrda – Kovář 2003, 49.

SONDA 2733

AKCE 2001; PÚPP, *př. č. akce 16/01/PÚPP*, J. Čiháková, *pův. znač.* vrt V 6; stavba; vertikální řez.

LOK. Praha 1 - Malá Strana, Thunovská ul. čp. 192/III, ppč. 512.

PIAN B/1; 1000 242; *n.v. - /-/227,10* (skalní podklad); *koor.* 744328:42639.

LIT. *hlášení* - ; *zpráva* Čiháková 2001zch; NZ - ; BZO - ; *PSH* Čiháková 2004k; *dále* Čiháková 2002d; Podliska – Havrda – Kovář 2003, 49.

SONDA 2734

AKCE 2001; PÚPP, *př. č. akce 16/01/PÚPP*, J. Čiháková, *pův. znač.* sonda S I; stavba; vertikální řez.

LOK. Praha 1 - Malá Strana, Thunovská ul. čp. 192/III, ppč. 502.

PIAN L/1; 1000 242; *n.v.* 230,64/230,30/230,45 (skalní podklad); *koor.* 744298:42604 744298:42607.

LIT. *hlášení* - ; *zpráva* Čiháková 2001zch; NZ - ; BZO - ; *PSH* Čiháková 2004k; *dále* Čiháková 2002d; Podliska – Havrda – Kovář 2003, 49.

SONDA 2735

AKCE 2001; PÚPP, *př. č. akce 16/01/PÚPP*, J. Čiháková, *pův. znač.* sonda S II; stavba; vertikální řez.

LOK. Praha 1 - Malá Strana, Thunovská ul. čp. 192/III, ppč. 502.

PIAN B/1; 1000 242; *n.v.* 231,90/231,28/231,40 (skalní podklad); *koor.* 744313:42610.

LIT. hlášení - ; zpráva Čiháková 2001zch; NZ - ; BZO - ; PSH Čiháková 2004k; dále Čiháková 2002d; Podliska – Havrda – Kovář 2003, 49.

SONDA 2736

AKCE 2001; PÚPP, př. č. akce 16/01/PÚPP, J. Čiháková, pův. znač. sonda S III; stavba; vertikální řez.

LOK. Praha 1 - Malá Strana, Thunovská ul. čp. 192/III, ppč. 502.

PIAN B/1; 1000 242; n.v. 230,90/230,70/230,72 (skalní podklad); koor. 744327:42620.

LIT. hlášení - ; zpráva Čiháková 2001zch; NZ - ; BZO - ; PSH Čiháková 2004k; dále Čiháková 2002d; Podliska – Havrda – Kovář 2003, 49.

SONDA 2737

AKCE 2001; PÚPP, př. č. akce 16/01/PÚPP, J. Čiháková, pův. znač. sonda S IV; stavba; vertikální řez.

LOK. Praha 1 - Malá Strana, Thunovská ul. čp. 192/III, ppč. 502.

PIAN B/1; 1000 242; n.v. 236,28/233,30/233,32 (skalní podklad); koor. 744341:42607.

LIT. hlášení - ; zpráva Čiháková 2001zch; NZ - ; BZO - ; PSH Čiháková 2004k; dále Čiháková 2002d; Podliska – Havrda – Kovář 2003, 49.

SONDA 2738

AKCE 2001; PÚPP, př. č. akce 16/01/PÚPP, J. Čiháková, pův. znač. sonda S V; stavba; vertikální řez.

LOK. Praha 1 - Malá Strana, Thunovská ul. čp. 192/III, ppč. 502.

PIAN B/1; 1000 242; n.v. 229,50/228,24/228,74 (skalní podklad); koor. 744315:42629.

LIT. hlášení - ; zpráva Čiháková 2001zch; NZ - ; BZO - ; PSH Čiháková 2004k; dále Čiháková 2002d; Podliska – Havrda – Kovář 2003, 49.

SONDA 2739

AKCE 2001; PÚPP, př. č. akce 16/01/PÚPP, J. Čiháková, pův. znač. sonda S VI; stavba; vertikální řez.

LOK. Praha 1 - Malá Strana, Thunovská ul. čp. 192/III, ppč. 502.

PIAN B/1; 1000 242; n.v. 233,00/230,16/230,20 (skalní podklad); koor. 744332:42624.

LIT. hlášení - ; zpráva Čiháková 2001zch; NZ - ; BZO - ; PSH Čiháková 2004k; dále Čiháková 2002d; Podliska – Havrda – Kovář 2003, 49.

SONDA 2740

AKCE 2001; PÚPP, př. č. akce 6/01/PÚPP, J. Čiháková, pův. znač. sonda I; stavba; sonda.

LOK. Praha 1 - Malá Strana, Malostranské nám. čp. 271/III, ppč. 202.

PIAN P/1; 1000 242; n.v. 191,47/-/191,66 (půdní typ); koor. 744010:42838 744003:42840 744006:42851 744010:42850 744010:42847 744012:42846.

LIT. hlášení J. Čiháková, čj. 3905/02/ARÚ; zpráva - ; NZ Čiháková 2006a; BZO Čiháková 2003zc; PSH Čiháková 2004i; dále Čiháková 2002b; 2008g.

SONDA 2741

AKCE 2001; PÚPP, př. č. akce 6/01/PÚPP, J. Čiháková, pův. znač. sonda III; stavba; sonda.

LOK. Praha 1 - Malá Strana, Malostranské nám. čp. 271/III, ppč. 202.

PIAN L/1; 1000 242; n.v. -/-/nedosaženo; koor. 744020:42849 744013:42851.

LIT. hlášení J. Čiháková, čj. 3906/02/ARÚ; zpráva - ; NZ Čiháková 2006a; BZO Čiháková 2003zd; PSH Čiháková 2004i; dále Čiháková 2002b; 2008g.

SONDA 2742

AKCE 2001; PÚPP, př. č. akce 6/01/PÚPP, J. Čiháková, pův. znač. sonda IV; stavba; sonda.

LOK. Praha 1 - Malá Strana, Malostranské nám. před čp. 271/III, ppč. 993.

PIAN P/1; 1000 242; n.v. 191,04/189,85/nedosaženo; koor. 744007:42828 744001:42830 744002:42833 744003:42834 744008:42832.

LIT. hlášení J. Čiháková, čj. 3907/02/ARÚ; zpráva - ; NZ Čiháková 2006a; BZO Čiháková 2003ze; PSH Čiháková 2004i; dále Čiháková 2002b; 2008g.

SONDA 2743

AKCE 2001; PÚPP, př. č. akce 6/01/PÚPP, J. Čiháková, pův. znač. sonda V; stavba; sonda.

LOK. Praha 1 - Malá Strana, Malostranské nám. čp. 271/III, ppč. 202.

PIAN P/1; 1000 242; n.v. 192,3/-/191,06; koor. 744012:42857 744010:42858 744010:42861 744011:42861 744012:42862 744014:42862.

LIT. hlášení J. Čiháková, čj. 3908/02/ARÚ; zpráva - ; NZ Čiháková 2006a; BZO Čiháková 2003zf; PSH Čiháková 2004i; dále Čiháková 2002b; 2008g.

SONDA 2744

AKCE 2001; PÚPP, př. č. akce 13/01/PÚPP, J. Čiháková, pův. znač. studna; stavba; sonda.

LOK. Praha 1 - Malá Strana, U Lužického semináře čp. 97/III, ppč. 733.

PIAN B/1; 1000 243; n.v. 188,20/-/nedosaženo; koor. 743665:42864.
LIT. hlášení - ; zpráva - ; NZ - ; BZO - ; PSH Čiháková 2004n; dále Čiháková 2002f.

SONDA 2745

AKCE 2001; PÚPP, př. č. akce 13/01/PÚPP, J. Čiháková, pův. znač. řez 1; stavba; sonda.
LOK. Praha 1 - Malá Strana, U Lužického semináře čp. 97/III, ppč. 733.
PIAN B/1; 1000 243; n.v. 188,20/-/nedosaženo; koor. 743663:42869.
LIT. hlášení - ; zpráva - ; NZ - ; BZO - ; PSH Čiháková 2004n; dále Čiháková 2002f.

SONDA 2746

AKCE 2001; PÚPP, př. č. akce 13/01/PÚPP, J. Čiháková, pův. znač. řez 2; stavba; sonda.
LOK. Praha 1 - Malá Strana, U Lužického semináře čp. 97/III, ppč. 733.
PIAN L/1; 1000 243; n.v. 188,20/-/nedosaženo; koor. 743662:42869 743660:42873.
LIT. hlášení - ; zpráva - ; NZ - ; BZO - ; PSH Čiháková 2004n; dále Čiháková 2002f.

SONDA 2747

AKCE 2001; PÚPP, př. č. akce 4/01/PÚPP, J. Havrda, pův. znač. sonda 2 – řez 4,5; stavba; sonda.
LOK. Praha 1 - Malá Strana, Karmelitská ul. čp. 385/III, ppč. 383.
PIAN B/1; 1000 268; n.v. -/-/-; koor. 744080:43051.
LIT. hlášení - ; zpráva Havrda 2001t; NZ - ; BZO Havrda 2003v; PSH Havrda 2004g; dále Havrda 2002d; Zavřel – Tryml 2001, 93.

SONDA 2748

AKCE 2001; PÚPP, př. č. akce 4/01/PÚPP, J. Havrda, pův. znač. sonda 3 – řez 6; stavba; sonda.
LOK. Praha 1 - Malá Strana, Karmelitská ul. čp. 385/III, ppč. 383.
PIAN L/1; 1000 268; n.v. -/-/-; koor. 744081:43051 744107:43052.
LIT. hlášení - ; zpráva Havrda 2001t; NZ - ; BZO Havrda 2003v; PSH Havrda 2004g; dále Havrda 2002d; Zavřel – Tryml 2001, 93.

SONDA 2749

AKCE 2001; PÚPP, př. č. akce 4/01/PÚPP, J. Havrda, pův. znač. sonda 4 – řez 7; stavba; sonda.
LOK. Praha 1 - Malá Strana, Karmelitská ul. čp. 385/III, ppč. 383.
PIAN L/1; 1000 268; n.v. -/-/-; koor. 744107:43052 744107:43045.
LIT. hlášení - ; zpráva Havrda 2001t; NZ - ; BZO Havrda 2003v; PSH Havrda 2004g; dále Havrda 2002d.

SONDA 2750

AKCE 2001; PÚPP, př. č. akce 4/01/PÚPP, J. Havrda, pův. znač. sonda 5 – řez 8; stavba; sonda.
LOK. Praha 1 - Malá Strana, Karmelitská ul. čp. 385/III, ppč. 383.
PIAN L/1; 1000 268; n.v. -/-/-; koor. 744107:43045 744081:43044.
LIT. hlášení - ; zpráva Havrda 2001t; NZ - ; BZO Havrda 2003v; PSH Havrda 2004g; dále Havrda 2002d.

SONDA 2751

AKCE 2001; PÚPP, př. č. akce 4/01/PÚPP, J. Havrda, pův. znač. sonda 6; stavba; sonda.
LOK. Praha 1 - Malá Strana, Karmelitská ul. čp. 385/III, ppč. 383.
PIAN B/1; 1000 268; n.v. -/-/-; koor. 744094:43048.
LIT. hlášení - ; zpráva Havrda 2001t; NZ - ; BZO Havrda 2003v; PSH Havrda 2004g; dále Havrda 2002d.

SONDA 2752

AKCE 2001; PÚPP, př. č. akce 31/01/PÚPP, J. Havrda, pův. znač. řez 1; inženýrské sítě; vertikální řez.
LOK. Praha 1 - Malá Strana, Karmelitská ppč. 389.
PIAN L/1; 1000 268; n.v. -/-/-; koor. 744157:43015 744152:43015.
LIT. hlášení J. Havrda, čj. 3912/02/ARÚ; zpráva - ; NZ - ; BZO Havrda 2003w; PSH Havrda 2004h; dále Havrda 2002e.

SONDA 2753

AKCE 2001; PÚPP, př. č. akce 31/01/PÚPP, J. Havrda, pův. znač. řez 2; inženýrské sítě; vertikální řez.
LOK. Praha 1 - Malá Strana, Karmelitská ppč. 390.
PIAN L/1; 1000 242; n.v. -/-/-; koor. 744171:42976 744165:42983.
LIT. hlášení J. Havrda, čj. 3912/02/ARÚ; zpráva - ; NZ - ; BZO Havrda 2003w; PSH Havrda 2004h; dále Havrda 2002e.

SONDA 2754

AKCE 2001; PÚPP, př. č. akce 31/01/PÚPP, J. Havrda, pův. znač. řez 3; inženýrské sítě; vertikální řez.
LOK. Praha 1 - Malá Strana, Karmelitská ppč. 390.
PIAN L/1; 1000 242; n.v. -/-/-; koor. 744177:42983 744176:42978.

LIT. hlášení J. Havrda, čj. 3912/02/ARÚ; zpráva - ; NZ - ; BZO Havrda 2003w; PSH Havrda 2004h; *dále* Havrda 2002e.

SONDA 2755

AKCE 2001; PÚPP, př. č. akce 31/01/PÚPP, J. Havrda, *pův. znač.* řez 4; inženýrské sítě; vertikální řez.

LOK. Praha 1 - Malá Strana, Karmelitská ppč. 390.

PIAN B/1; 1000 242; *n.v. -/-/;* koor. 744148:42978.

LIT. hlášení J. Havrda, čj. 3912/02/ARÚ; zpráva - ; NZ - ; BZO Havrda 2003w; PSH Havrda 2004h; *dále* Havrda 2002e.

SONDA 2756

AKCE 2001; PÚPP, př. č. akce 30/01/PÚPP, Z. Dragoun, *pův. znač.* sonda 1; stavba; vertikální řez; lidské kosti.

LOK. Praha 1 - Malá Strana, Šporkova čp. 322/III, ppč. 456.

PIAN L/1; 1000 241; *n.v.* 217,60/214,22/-; koor. 744452:42750 744449:42749.

LIT. hlášení Z. Dragoun, čj. 3920/02/ARÚ; zpráva - ; NZ - ; BZO Dragoun, Z. 2003zb; PSH Dragoun, Z. 2004d; *dále* Dragoun, Z. 2002e; Omelka 2003i.

SONDA 2757

AKCE 2001; PÚPP, př. č. akce 30/01/PÚPP, Z. Dragoun, *pův. znač.* sonda 2; stavba; vertikální řez; lidské kosti.

LOK. Praha 1 - Malá Strana, Šporkova čp. 322/III, ppč. 455.

PIAN L/1; 1000 241; *n.v.* 216,55/214,48/-; koor. 744465:42750 744461:42749.

LIT. hlášení Z. Dragoun, čj. 3919/02/ARÚ; zpráva - ; NZ - ; BZO Dragoun, Z. 2003zb; PSH Dragoun, Z. 2004d; *dále* Dragoun, Z. 2002e; Omelka 2003i.

SONDA 2758

AKCE 2001; PÚPP, př. č. akce 30/01/PÚPP, Z. Dragoun, *pův. znač.* sonda 3; stavba; vertikální řez; lidské kosti.

LOK. Praha 1 - Malá Strana, Šporkova čp. 322/III, ppč. 456.

PIAN L/1; 1000 241; *n.v.* 216,65/214,18/-; koor. 744454:42756 744455:42760.

LIT. hlášení Z. Dragoun, čj. 3921/02/ARÚ; zpráva - ; NZ - ; BZO Dragoun, Z. 2003zb; PSH Dragoun, Z. 2004d; *dále* Dragoun, Z. 2002e; Omelka 2003i.

SONDA 2759

AKCE 2001; PÚPP, př. č. akce 18/01/PÚPP, J. Havrda, *pův. znač.* plocha dvora; stavba; skupina sond a vertikálních řezů.

LOK. Praha 1 - Malá Strana, Břetislavova čp. 517/III, ppč. 37.

PIAN P/1; 1000 242 (241); *n.v. -/-/;* koor. 744378:42777 744367:42756 744353:42759 744362:42761 744358:42780.

LIT. hlášení J. Havrda, čj. 3915/02/ARÚ; zpráva Havrda 2001w; 2001x; 2002i; NZ - ; BZO Havrda 2003u; PSH Havrda 2004f; *dále* Havrda 2002c; Lutovský – Smejtek a kol. 2005, 925.

SONDA 2760

AKCE 2001; PÚPP, př. č. akce 18/01/PÚPP, J. Havrda, *pův. znač.* sonda VIII ve sklepech; stavba; sonda.

LOK. Praha 1 - Malá Strana, Břetislavova čp. 517/III, ppč. 37.

PIAN B/1; 1000 242; *n.v. -/-/;* koor. 744363:42785.

LIT. hlášení J. Havrda, čj. 3915/02/ARÚ; zpráva Havrda 2001w; 2001x; 2002i; NZ - ; BZO Havrda 2003u; PSH Havrda 2004f; *dále* Havrda 2002c.

SONDA 2761

AKCE 2001; PÚPP, př. č. akce 19/01/PÚPP, J. Čiháková – J. Havrda, *pův. znač.* sonda I, vrty A–D; stavba; vertikální řez; *anal.* palyn.

LOK. Praha 1 - Malá Strana, Maltézské nám. čp. 478/III, ppč. 266.

PIAN L/1; 1000 268; *n.v. -/-/185,34–185,12;* koor. 743951:43010 743946:43010.

LIT. hlášení J. Čiháková, čj. 3909/02/ARÚ; zpráva - ; NZ - ; BZO Čiháková 2003zg; PSH Čiháková 2004j; *dále* Čiháková 2002c.

SONDA 2762

AKCE 2001; PÚPP, př. č. akce 19/01/PÚPP, J. Čiháková – J. Havrda, *pův. znač.* sonda I, vrty E–G; stavba; vertikální řez; *anal.* palyn.

LOK. Praha 1 - Malá Strana, Maltézské nám. čp. 478/III, ppč. 266.

PIAN L/1; 1000 268; *n.v. -/-/185,34–185,12;* koor. 743952:43007 743948:43007.

LIT. hlášení J. Čiháková, čj. 3909/02/ARÚ; zpráva - ; NZ - ; BZO Čiháková 2003zg; PSH Čiháková 2004j; *dále* Čiháková 2002c.

SONDA 2763

AKCE 2000; PÚPP, *př. č. akce* 21/00/PÚPP, J. Čiháková, *pův. znač.* šachta pro opravu kanalizačního potrubí; inženýrské sítě; vertikální řez/sonda.

LOK. Praha 1 - Malá Strana, Josefská čp. 43/III, ppč. 147.

PIAN B/1; 1000 242; *n.v.* 193,50/190,00/nedosaženo; *koor.* 743864:42823.

LIT. *hlášení* - ; *zpráva* - ; *NZ* - ; *BZO* - ; *PSH* Čiháková 2003j.

SONDA 2764

AKCE 2001; PÚPP, *př. č. akce* 17/01/PÚPP, J. Čiháková, *pův. znač.* sonda II; inženýrské sítě; skupina vertikálních řezů.

LOK. Praha 1 - Malá Strana, Hellichova ppč. 1054.

PIAN P/1; 1000 268; *n.v.* -/-/-; *koor.*

LIT. *hlášení* - ; *zpráva* - ; *NZ* - ; *BZO* - ; *PSH* - ; *dále* Čiháková 2002e.

SONDA 2765

AKCE 2001; PÚPP, *př. č. akce* 17/01/PÚPP, J. Čiháková, *pův. znač.* plocha A; inženýrské sítě; skupina vertikálních řezů.

LOK. Praha 1 - Malá Strana, Újezd ppč. 1053.

PIAN P/1; 1000 268; *n.v.* -/-/-; *koor.* 744059:43178 744050:43185 744043:43187 744050:43246 744068:43244 744064:43208.

LIT. *hlášení* - ; *zpráva* - ; *NZ* - ; *BZO* - ; *PSH* - ; *dále* Čiháková 2002e.

SONDA 2766

AKCE 2001; PÚPP, *př. č. akce* 17/01/PÚPP, J. Čiháková, *pův. znač.* plocha B; inženýrské sítě; skupina vertikálních řezů.

LOK. Praha 1 - Malá Strana, Újezd ppč. 1053.

PIAN P/1; 1000 268; *n.v.* -/-/-; *koor.* 744066:43243 744048:43244 744052:43274 744050:43324 744058:43337 744075:43337 744072:43324 744075:43323.

LIT. *hlášení* - ; *zpráva* - ; *NZ* - ; *BZO* - ; *PSH* - ; *dále* Čiháková 2002e.

SONDA 2767

AKCE 2001; PÚPP, *př. č. akce* 17/01/PÚPP, J. Čiháková, *pův. znač.* sonda II/řez 1; inženýrské sítě; vertikální řez.

LOK. Praha 1 - Malá Strana, Všešrdova ul. ppč. 1061.

PIAN B/1; 1000 268; *n.v.* -/-/-; *koor.* 744048:43329.

LIT. *hlášení* - ; *zpráva* - ; *NZ* - ; *BZO* - ; *PSH* - ; *dále* Čiháková 2002e.

SONDA 2768

AKCE 2001; PÚPP, *př. č. akce* 17/01/PÚPP, J. Čiháková, *pův. znač.* plocha C; inženýrské sítě; skupina vertikálních řezů.

LOK. Praha 1 - Malá Strana, Újezd ppč. 1053.

PIAN P/1; 1000 268; *n.v.* -/-/-; *koor.* 744075:43338 744 744058:43338 744067:43431 744075:43432 744093:43430 744090:43410 744082:43402 744082:43368 744081:43360.

LIT. *hlášení* - ; *zpráva* - ; *NZ* - ; *BZO* - ; *PSH* - ; *dále* Čiháková 2002e.

SONDA 2769

AKCE 2001; PÚPP, *př. č. akce* 17/01/PÚPP, J. Čiháková, *pův. znač.* plocha D; inženýrské sítě; skupina vertikálních řezů.

LOK. Praha 1 - Malá Strana, Újezd ppč. 1053.

PIAN P/1; 1000 268 (295); *n.v.* -/-/-; *koor.* 744093:43430 744075:43432 744074:43454 744078:43494 744077:43501 744098:43499.

LIT. *hlášení* - ; *zpráva* - ; *NZ* - ; *BZO* - ; *PSH* - ; *dále* Čiháková 2002e.

SONDA 2770

AKCE 2001; PÚPP, *př. č. akce* 17/01/PÚPP, J. Čiháková, *pův. znač.* sonda III/1; inženýrské sítě; skupina vertikálních řezů.

LOK. Praha 1 - Malá Strana, Újezd ppč. 1053.

PIAN P/1; 1000 295 (268); *n.v.* -/-/-; *koor.* 744098:43499 744074:43502 744076:43526 744077:43526 744077:43535 744075:43536 744076:43548 744102:43544.

LIT. *hlášení* - ; *zpráva* - ; *NZ* - ; *BZO* - ; *PSH* - ; *dále* Čiháková 2002e.

SONDA 2771

AKCE 2001; PÚPP, *př. č. akce* 17/01/PÚPP, J. Čiháková, *pův. znač.* sonda III/3; inženýrské sítě; skupina vertikálních řezů.

LOK. Praha 1 - Malá Strana, Újezd ppč. 1069.
PIAN P/1; 1000 295; n.v. -/-/-; koor. 744097:43578 744094:43574 744085:43575 744085:43583 744098:43582.
LIT. hlášení - ; zpráva - ; NZ - ; BZO - ; PSH - ; dále Čiháková 2002e.

SONDA 2772

AKCE 2001; PÚPP, př. č. akce 17/01/PÚPP, J. Čiháková, pův. znač. řez 44; inženýrské sítě; vertikální řez.
LOK. Praha 1 - Malá Strana, Újezd ppč. 1053.
PIAN L/1; 1000 295; n.v. -/-/-; koor. 744086:43583 744088:43604.
LIT. hlášení - ; zpráva - ; NZ - ; BZO - ; PSH - ; dále Čiháková 2002e.

SONDA 2773

AKCE 2001; PÚPP, př. č. akce 17/01/PÚPP, J. Čiháková, pův. znač. sonda III/3a; inženýrské sítě; vertikální řez.
LOK. Praha 1 - Malá Strana, Újezd ppč. 1053.
PIAN L/1; 1000 295; n.v. -/-/-; koor. 744097:43582 744097:43588.
LIT. hlášení - ; zpráva - ; NZ - ; BZO - ; PSH - ; dále Čiháková 2002e.

SONDA 2774

AKCE 2001; PÚPP, př. č. akce 17/01/PÚPP, J. Čiháková, pův. znač. sonda III/2; inženýrské sítě; vertikální řez.
LOK. Praha 1 - Malá Strana, Vítězná ppč. 1053.
PIAN L/1; 1000 295; n.v. -/-/-; koor. 744064:43540 744065:43547.
LIT. hlášení - ; zpráva - ; NZ - ; BZO - ; PSH - ; dále Čiháková 2002e.

SONDA 2775

AKCE 2001; PÚPP, př. č. akce 17/01/PÚPP, J. Čiháková, pův. znač. sonda VI/4; inženýrské sítě; vertikální řez.
LOK. Praha 1 - Malá Strana, Újezd ppč. 1053.
PIAN B/1; 1000 295; n.v. -/-/-; koor. 744101:43562.
LIT. hlášení - ; zpráva - ; NZ - ; BZO - ; PSH - ; dále Čiháková 2002e.

SONDA 2776

AKCE 2001; PÚPP, př. č. akce 17/01/PÚPP, J. Čiháková, pův. znač. sonda VI/3; inženýrské sítě; vertikální řez.
LOK. Praha 1 - Malá Strana, Újezd ppč. 1053.
PIAN B/1; 1000 295; n.v. -/-/-; koor. 744101:43578.
LIT. hlášení - ; zpráva - ; NZ - ; BZO - ; PSH - ; dále Čiháková 2002e.

SONDA 2777

AKCE 2001; PÚPP, př. č. akce 17/01/PÚPP, J. Čiháková, pův. znač. sonda VI/2; inženýrské sítě; vertikální řez.
LOK. Praha 1 - Malá Strana, Újezd ppč. 1053.
PIAN B/1; 1000 295; n.v. -/-/-; koor. 744102:43586.
LIT. hlášení - ; zpráva - ; NZ - ; BZO - ; PSH - ; dále Čiháková 2002e.

SONDA 2778

AKCE 2001; PÚPP, př. č. akce 17/01/PÚPP, J. Čiháková, pův. znač. sonda VI/1; inženýrské sítě; vertikální řez.
LOK. Praha 1 - Malá Strana, Újezd ppč. 1053.
PIAN B/1; 1000 295; n.v. -/-/-; koor. 744103:43604.
LIT. hlášení - ; zpráva - ; NZ - ; BZO - ; PSH - ; dále Čiháková 2002e.

SONDA 2779

AKCE 2001; PÚPP, př. č. akce 17/01/PÚPP, J. Čiháková, pův. znač. plocha K; inženýrské sítě; vertikální řez.
LOK. Praha 1 - Malá Strana, Karmelitská ppč. 1050.
PIAN L/1; 1000 242 (268); n.v. -/-/-; koor. 744062:42901 744057:42913 744049:42975 744046:43039
744047:43048 744051:43093 744052:43119.
LIT. hlášení - ; zpráva - ; NZ - ; BZO - ; PSH - ; dále Čiháková 2002e.

SONDA 2780

AKCE 2001; PÚPP, př. č. akce 17/01/PÚPP, J. Čiháková, pův. znač. plocha K – řez 78; inženýrské sítě; vertikální řez.
LOK. Praha 1 - Malá Strana, Karmelitská před čp. 378/III, ppč. 1050.
PIAN L/1; 1000 268; n.v. -/-/-; koor. 744052:43093 744046:43093.
LIT. hlášení - ; zpráva - ; NZ - ; BZO - ; PSH - ; dále Čiháková 2002e.

SONDA 2781

AKCE 2001; PÚPP, př. č. akce 17/01/PÚPP, J. Čiháková, pův. znač. sonda VI/13; inženýrské sítě; vertikální řez.
LOK. Praha 1 - Malá Strana, Karmelitská ul. před kostelem P. Marie Vítězné, ppč. 1051.
PIAN B/1; 1000 268; n.v. -/-/-; koor. 744050:43021.
LIT. hlášení - ; zpráva - ; NZ - ; BZO - ; PSH - ; dále Čiháková 2002e.

SONDA 2782

AKCE 2001; PÚPP, př. č. akce 17/01/PÚPP, J. Čiháková, pův. znač. řez 119; inženýrské sítě; vertikální řez.
LOK. Praha 1 - Malá Strana, Karmelitská ul. před kostelem P. Marie Vítězné, ppč. 1051 (1050).
PIAN B/1; 1000 268; n.v. -/-/-; koor. 744050:43016.
LIT. hlášení - ; zpráva - ; NZ - ; BZO - ; PSH - ; dále Čiháková 2002e.

SONDA 2783

AKCE 1973; PÚPP, V. Píša, pův. znač. ?; sonda.
LOK. Praha 1 - Malá Strana, Dražického nám. ppč. 1036.
PIAN L/1; 1000 242; n.v. 192,80–192,41/187,59/nedosaženo; koor. 743822:42895 743819:43000.
LIT. hlášení - ; zpráva - ; NZ - ; BZO - ; PSH - .

SONDA 2784

AKCE 2001; PÚPP, př. č. akce 21/01/PÚPP, M. Tryml, pův. znač. kolektor pod ulicí; inženýrské sítě; vertikální řez.
LOK. Praha 1 - Malá Strana, Karmelitská ppč. 1050.
PIAN P/1; 1000 268; n.v. -/-/189,60?; koor. 744053:43087 744034:43087 744034:43090 744053:43090.
LIT. hlášení M. Tryml, čj. 3887/02/ARÚ; zpráva - ; NZ - ; BZO Tryml 2003n; PSH Tryml 2004b; dále Semerád – Tryml 2003, obr. 1; Tryml 2002a.

SONDA 2785

AKCE 2001; PÚPP, př. č. akce 21/01/PÚPP, M. Tryml, pův. znač. kolektor pod průjezdem; inženýrské sítě; vertikální řez.
LOK. Praha 1 - Malá Strana, Karmelitská čp. 528/III, ppč. 377.
PIAN P/1; 1000 268; n.v. -/-/190,8; koor. 744066:43086 744053:43087 744053:43090 744067:43089.
LIT. hlášení M. Tryml, čj. 3887/02/ARÚ; zpráva - ; NZ - ; BZO Tryml 2003n; PSH Tryml 2004a; dále Tryml 2002b.

SONDA 2786

AKCE 2001; PÚPP, př. č. akce 35/01/PÚPP, J. Zavřel, pův. znač. stavební jáma pro tech. zařízení; stavba; skupina sond a vertikálních řezů; pozn. plánová dokumentace nebyla do uzávěrky odborného obsahu mapy k dispozici.
LOK. Praha 1 - Malá Strana, Cihelná čp. 102/III, ppč. 724.
PIAN P/1; 1000 243; n.v. -/-/-; koor. 742572:42825 742569:42823 742571:42820 742566:42816 742555:42830 762562:42843 742585:42855 742589:42852 742574:42842 742577:42835 742573:42831 742568:42836 742565:42835.
LIT. hlášení - ; zpráva - ; NZ - ; BZO - ; PSH Zavřel 2004a (pod adresou čp. 101/III); dále Zavřel 2002g (pod adresou čp. 101/III).

SONDA 2787

AKCE 1999; PÚPP, Z. Dragoun – L. Zemánek, pův. znač. zahrada; archeol. odborný záměr; vizuální průzkum; pozn. útvary identifikované podle porostových příznaků se nacházely v trojúhelníku vymezeném určenými souřadnicemi.
LOK. Praha 1 - Hradčany, Kanovnická čp. 69/IV, ppč. 134.
PIAN P/1; 1000 213; n.v. 256,90/-/-; koor. 744685:42438 744678:42441 744684:42444.
LIT. hlášení - ; zpráva - ; NZ - ; BZO - ; PSH - ; dále Zemánek – Dragoun, Z. 2002.

SONDA 2788

AKCE 2001; PÚPP, př. č. akce 20/01/PÚPP, J. Havrda, pův. znač. sonda I; stavba; sonda.
LOK. Praha 1 - Staré Město, Křižovnická čp. 1040/I, ppč. 80 (Klementinum).
PIAN B/1; 1000 269; n.v. 190,64/187,12/187,65; koor. 743201:43072.
LIT. hlášení J. Havrda, čj. 3917/02/ARÚ; zpráva Havrda 2001v; NZ - ; BZO Havrda 2003x; PSH Havrda 2004l; dále Havrda 2001a; 2002h.

SONDA 2789

AKCE 2001; PÚPP, př. č. akce 20/01/PÚPP, J. Havrda, pův. znač. sonda II; stavba; vertikální řez; pozn. na dně sondy zastížena hladina podzemní vody.
LOK. Praha 1 - Staré Město, Křižovnická čp. 190/I, ppč. 81 (Klementinum).
PIAN B/1; 1000 269; n.v. 187,00/183,38/185,15; koor. 743137:43055.
LIT. hlášení J. Havrda, čj. 3918/02/ARÚ; zpráva Havrda 2001v; NZ - ; BZO Havrda 2003y; PSH Havrda 2004l; dále Havrda 2001a; 2002h.

SONDA 2790

AKCE 2001; PÚPP, *př. č. akce* 20/01/PÚPP, J. Havrda, *pův. znač.* sonda III; stavba; vertikální řez; *pozn.* na dně sondy zastížena hladina podzemní vody.

LOK. Praha 1 - Staré Město, Křižovnická čp. 190/I, ppč. 81 (Klementinum).

PIAN P/1; 1000 269; *n.v.* 189,28/184,60/186,08; *koor.* 743131:43062.

LIT. *hlášení* J. Havrda, čj. 3916/02/ARÚ; *zpráva* Havrda 2001v; *NZ* - ; *BZO* Havrda 2003z; *PSH* Havrda 2004l; *dále* Havrda 2001a; 2002h.

SONDA 2791

AKCE 2001; PÚPP, *př. č. akce* 3/01/PÚPP, J. Podliska, *pův. znač.* sektor A; stavba; vertikální řez/sonda; *anal.* geolo/petro; lidské kosti.

LOK. Praha 1 - Staré Město, Na Zábradlí čp. 205/I, ppč. 167.

PIAN L/1; 1000 269; *n.v.* 185,90/-/185,5; *koor.* 743353:43213 743351:43217 743353:43218.

LIT. *hlášení* J. Podliska, čj. 3893/02/ARÚ; *posudky* Havrda 2002b; Zavřel 2002f; *zpráva* - ; *NZ* Podliska 2002c; *BZO* Podliska 2003za; *PSH* Podliska 2004k; *dále* Dragoun, Z. 2002, 68 sq.; Podliska 2002b; 2002e; 2002i.

SONDA 2792

AKCE 2001; PÚPP, *př. č. akce* 3/01/PÚPP, J. Podliska, *pův. znač.* sektor B; stavba; vertikální řez/sonda; *anal.* geolo/petro; lidské kosti.

LOK. Praha 1 - Staré Město, Na Zábradlí čp. 205/I, ppč. 167.

PIAN P/1; 1000 269; *n.v.* 185,90/-/185,5; *koor.* 743360:43218 743355:43215 743353:43219 743357:43221.

LIT. *hlášení* J. Podliska, čj. 3893/02/ARÚ; *posudky* Havrda 2002b; Zavřel 2002f; *zpráva* - ; *NZ* Podliska 2002c; *BZO* Podliska 2003za; *PSH* Podliska 2004k; *dále* Dragoun, Z. 2002, 68 sq.; Podliska 2002b; 2002e; 2002i.

SONDA 2793

AKCE 2001; PÚPP, *př. č. akce* 3/01/PÚPP, J. Podliska, *pův. znač.* sektor C; stavba; vertikální řez/sonda; *anal.* geolo/petro; lidské kosti.

LOK. Praha 1 - Staré Město, Na Zábradlí čp. 205/I, ppč. 167.

PIAN P/1; 1000 269; *n.v.* 185,90/-/185,5; *koor.* 743365:43218 743360:43218 743359:43222 743361:43223 743365:43220.

LIT. *hlášení* J. Podliska, čj. 3893/02/ARÚ; *posudky* Havrda 2002b; Zavřel 2002f; *zpráva* - ; *NZ* Podliska 2002c; *BZO* Podliska 2003za; *PSH* Podliska 2004k; *dále* Dragoun, Z. 2002, 68 sq.; Podliska 2002b; 2002e; 2002i.

SONDA 2794

AKCE 2001; PÚPP, *př. č. akce* 3/01/PÚPP, J. Podliska, *pův. znač.* sektor D; stavba; vertikální řez/sonda; *anal.* geolo/petro; lidské kosti.

LOK. Praha 1 - Staré Město, Na Zábradlí čp. 205/I, ppč. 167.

PIAN P/1; 1000 269; *n.v.* 185,90/-/185,5; *koor.* 743364:43211 743360:43212 743361:43218 743365:43217.

LIT. *hlášení* J. Podliska, čj. 3893/02/ARÚ; *posudky* Havrda 2002b; Zavřel 2002f; *zpráva* - ; *NZ* Podliska 2002c; *BZO* Podliska 2003za; *PSH* Podliska 2004k; *dále* Dragoun, Z. 2002, 68 sq.; Podliska 2002b; 2002e; 2002i.

SONDA 2795

AKCE 2001; PÚPP, *př. č. akce* 3/01/PÚPP, J. Podliska, *pův. znač.* sektor E; stavba; vertikální řez/sonda; *anal.* geolo/petro; lidské kosti.

LOK. Praha 1 - Staré Město, Na Zábradlí čp. 205/I, ppč. 167.

PIAN P/1; 1000 269; *n.v.* 185,90/-/185,5; *koor.* 743359:43213 743357:43213 743356:43214 743359:43216.

LIT. *hlášení* J. Podliska, čj. 3893/02/ARÚ; *posudky* Havrda 2002b; Zavřel 2002f; *zpráva* - ; *NZ* Podliska 2002c; *BZO* Podliska 2003za; *PSH* Podliska 2004k; *dále* Dragoun, Z. 2002, 68 sq.; Podliska 2002b; 2002e; 2002i.

SONDA 2796

AKCE 2001; PÚPP, *př. č. akce* 12/01/PÚPP, J. Podliska, *pův. znač.* šachta ve vozovce; inženýrské sítě; sonda.

LOK. Praha 1 - Staré Město, Platněřská ul. ppč. 1104.

PIAN B/1; 1000 244; *n.v.* 189,70/183,70/185,1; *koor.* 743108:42997.

LIT. *hlášení* J. Podliska, čj. 3891/02/ARÚ; *zpráva* - ; *NZ* - ; *BZO* Podliska 2003zd; *PSH* Podliska 2004l; *dále* Podliska 2002h.

SONDA 2797

AKCE 2001; PÚPP, *př. č. akce* 25/01/PÚPP, J. Havrda, *pův. znač.* řez 1 + 2; stavba; vertikální řez/sonda; *pozn.* zastížena úroveň podloží uměle snížena.

LOK. Praha 1 - Staré Město, U Milosrdných čp. 867/I, ppč. 959 (Dušní ul. ppč. 1038/1).
PIAN L/1; 1000 244; n.v. -/186,22; koor. 742807:42541 742802:42542.
LIT. hlášení J. Havrda, čj. 3914/02/ARÚ; zpráva - ;NZ - ; BZO Havrda 2003za; PSH Havrda 2004n; dále Havrda 2002ch.

SONDA 2798

AKCE 2001; PÚPP, př. č. akce 25/01/PÚPP, J. Havrda, pův. znač. řez 3; stavba; vertikální řez/sonda; pozn. zastížená úroveň podloží uměle snížena.

LOK. Praha 1 - Staré Město, U Milosrdných čp. 867/I, ppč. 959.
PIAN L/1; 1000 244; n.v. -/186,22; koor. 742800:42542 742797:42543.
LIT. hlášení J. Havrda, čj. 3914/02/ARÚ; zpráva - ;NZ - ; BZO Havrda 2003za; PSH Havrda 2004n; dále Havrda 2002ch.

SONDA 2799

AKCE 2001; PÚPP, př. č. akce 25/01/PÚPP, J. Havrda, pův. znač. řez 4; stavba; vertikální řez/sonda; pozn. zastížená úroveň podloží uměle snížena.

LOK. Praha 1 - Staré Město, U Milosrdných čp. 867/I, ppč. 959.
PIAN L/1; 1000 244; n.v. -/186,22; koor. 742796:42548 742794:42553.
LIT. hlášení J. Havrda, čj. 3914/02/ARÚ; zpráva - ;NZ - ; BZO Havrda 2003za; PSH Havrda 2004n; dále Havrda 2002ch.

SONDA 2800

AKCE 2001; PÚPP, př. č. akce 23/01/PÚPP, J. Podliska, pův. znač. ?; inženýrské sítě; vertikální řez/sonda; pozn. hloubka výkopu, původně vztažená k současnému povrchu, je odvozena z výškopisu technické mapy v měř. 1:500.

LOK. Praha 1 - Staré Město, Celetná čp. 562/I, ppč. 558.
PIAN L/1; 1000 270; n.v. -/cca 194,60/nedosaženo; koor. 742610:43088 742611:43100.
LIT. hlášení J. Podliska, čj. 3892/02/ARÚ; zpráva - ; NZ - ; BZO Podliska 2003zb; PSH Podliska 2004i; dále Podliska 2002f.

SONDA 2801

AKCE 2001; PÚPP, př. č. akce 5/01/PÚPP, M. Omelka, pův. znač. řez 1; inženýrské sítě; vertikální řez.

LOK. Praha 1 - Josefov, ul. 17. listopadu ppč. 128.
PIAN B/1; 1000 244; n.v. 188,84/183,14/nedosaženo; koor. 743115:42657.
LIT. hlášení - ; zpráva - ; NZ - ; BZO Omelka 2003j; PSH Omelka 2004b; dále Omelka 2002a.

SONDA 2802

AKCE 2001; PÚPP, př. č. akce 15/01/PÚPP, J. Podliska, pův. znač. řez 1; inženýrské sítě; vertikální řez.

LOK. Praha 1 - Nové Město, Pštrossova ul. ppč. 2405.
PIAN B/1; 1000 296; n.v. 192,60/190,70/192,0; koor. 743336:43840.
LIT. hlášení J. Podliska, čj. 3895/02/ARÚ; zpráva - ; NZ - ; BZO Podliska 2003x; PSH Podliska 2004m; dále Podliska 2002ch.

SONDA 2803

AKCE 2001; PÚPP, př. č. akce 15/01/PÚPP, J. Podliska, pův. znač. řez 2; inženýrské sítě; vertikální řez.

LOK. Praha 1 - Nové Město, Pštrossova ul. ppč. 2405.
PIAN L/1; 1000 296; n.v. 192,50/-/190,80; koor. 743341:43815 743340:43820.
LIT. hlášení J. Podliska, čj. 3894/02/ARÚ; zpráva - ; NZ - ; BZO Podliska 2003y; PSH Podliska 2004m; dále Podliska 2002ch.

SONDA 2804

AKCE 2001; PÚPP, př. č. akce 15/01/PÚPP, J. Podliska, pův. znač. řez 3; inženýrské sítě; vertikální řez.

LOK. Praha 1 - Nové Město, Pštrossova ul. ppč. 2405.
PIAN B/1; 1000 296; n.v. 192,60/-/191,00; koor. 743339:43806.
LIT. hlášení J. Podliska, čj. 3896/02/ARÚ; zpráva - ; NZ - ; BZO Podliska 2003z; PSH Podliska 2004m; dále Podliska 2002ch.

SONDA 2805

AKCE 2001; Archaia, V. Kašpar, pův. znač. záchranný výzkum – řez 8; stavba; archeologický dohled/vertikální řez.

LOK. Praha 1 - Nové Město, Ve Smečkách čp. 1593/II, ppč. 106.
PIAN L/1; 1000 297; n.v. 209,90/205,60/207,50–206,50; koor. 742556:43984 742540:43990.
LIT. hlášení - ; zpráva - ; NZ Kašpar 2002b; BZO Kašpar 2003l; PSH Kašpar 2004ch.

SONDA 2806

AKCE 2001; PÚPP, př. č. akce 14/01/PÚPP, M. Omelka, pův. znač. šachta Š30; inženýrské sítě; vertikální řez/sonda.

LOK. Praha 1 - Nové Město, Lazarská ul. ppč. 2382.

PIAN P/1; 1000 297; n.v. -/-/192,15; koor. 742926:43931 742925:43927 742921:43923 742922:43932.

LIT. hlášení M. Omelka, čj. 3901/02/ARÚ; zpráva - ; NZ - ; BZO Omelka 2003k; PSH Omelka 2004d; dále Omelka 2002c.

SONDA 2807

AKCE 2001; PÚPP, př. č. akce 14/01/PÚPP, M. Omelka, pův. znač. šachta RŠ V; inženýrské sítě; sonda; pozn. v šachtě zastiženo dno „louže“.

LOK. Praha 1 - Nové Město, Vodičkova ul. ppč. 2381.

PIAN L/1; 1000 297; n.v. -/-/194,30; koor. 742727:43799 742722:43803.

LIT. hlášení M. Omelka, čj. 3899/02/ARÚ; zpráva - ; NZ - ; BZO Omelka 2003o; PSH Omelka 2004d; dále Omelka 2002c.

SONDA 2808

AKCE 2001; PÚPP, př. č. akce 14/01/PÚPP, M. Omelka, pův. znač. šachta RŠ VII; inženýrské sítě; sonda; pozn. zastiženo dno „louže“ i její původní povrch (kóta 196,00 m n. m.).

LOK. Praha 1 - Nové Město, Vodičkova ul. ppč. 2381.

PIAN B/1; 1000 297; n.v. -/-/192,13; koor. 742817:43886.

LIT. hlášení M. Omelka, čj. 3898/02/ARÚ; zpráva - ; NZ - ; BZO Omelka 2003m; PSH Omelka 2004d; dále Omelka 2002c.

SONDA 2809

AKCE 2001; PÚPP, př. č. akce 7/01/PÚPP, J. Podliska, pův. znač. ?; stavba; orientační zjištění/vertikální řez.

LOK. Praha 1 - Staré Město, Karlova čp. 223/I, ppč. 124.

PIAN P/1; 1000 269; n.v. 187,20/185,40/-; koor. 743135:43136 743125:43138 743126:43145 743135:43143 743136:43140.

LIT. hlášení - ; zpráva - ; NZ Podliska 2001y; BZO Podliska 2003zc; PSH Podliska 2004j; dále P. 2002g.

SONDA 2810

AKCE 2001; MMP, př. č. akce A151/2002/MMP, P. Starec, pův. znač. oprava kanalizace; inženýrské sítě; vertikální řez; anal. pabot/palyn; pozn. zastižená úroveň podloží snížena strouhou. Akce evidována v přírůstkové knize výzkumů MMP a v databázi Pražské archeologické komise (cf. zápis z jejího zasedání dne 2.3.2001).

LOK. Praha 1 - Nové Město, Na Příkopě před čp. 847/II, ppč. 2373.

PIAN B/1; 1000 270; n.v. 195,83/188,63/188,63; koor. 742645:42960.

LIT. hlášení - ; posudky Kočár – Kočárová 2001a; Pokorný 2001; zpráva - ; NZ - ; BZO - ; PSH - .

SONDA 2811

AKCE 2001; MMP, př. č. akce A151/2002/MMP, P. Starec, pův. znač. oprava kanalizace; inženýrské sítě; vertikální řez; pozn. zastižená úroveň podloží uměle snížena. Akce evidována v přírůstkové knize výzkumů MMP a v databázi Pražské archeologické komise (cf. zápis z jejího zasedání dne 2.3.2001).

LOK. Praha 1 - Staré Město, Na Příkopě před čp. 390/I, ppč. 1075.

PIAN B/1; 1000 270; n.v. 195,95/192,07/192,47; koor. 742667:42967.

LIT. hlášení - ; zpráva - ; NZ - ; BZO - ; PSH - .

SONDA 2812

AKCE 2001; MMP, př. č. akce A151/2002/MMP, P. Starec, pův. znač. oprava kanalizace – šachta 1; inženýrské sítě; vertikální řez; pozn. akce evidována v přírůstkové knize výzkumů MMP a v databázi Pražské archeologické komise (cf. zápis z jejího zasedání dne 13.4.2001).

LOK. Praha 1 - Staré Město, Na Příkopě před čp. 583/I, ppč. 1075.

PIAN B/1; 1000 270; n.v. 195,25/191,77/192,67; koor. 742572:43289.

LIT. hlášení - ; zpráva - ; NZ - ; BZO - ; PSH - .

SONDA 2813

AKCE 2001; PÚPP, př. č. akce 38/01/PÚPP, Z. Dragoun, pův. znač. řez A–E; stavba; vertikální řez; pozn. akce evidována v přírůstkové knize výzkumů PÚPP a v databázi Pražské archeologické komise pod č. 5944.

LOK. Praha 1 - Staré Město, Rytířská čp. 410/I, ppč. 463.

PIAN L/1; 1000 270; n.v. -/-/-; koor. 742863:43400 742843:43430.

LIT. hlášení - ; zpráva - ; NZ - ; BZO - ; PSH - .

SONDA 2814

AKCE 2001; MMP, *př. č. akce* A150/2002/MMP, P. Starec, *pův. znač.* oprava kanalizace; inženýrské sítě; vertikální řez; *anal.* osteo/pabot.

LOK. Praha 1 - Nové Město, Vodičkova ul. před čp. 1935/II, ppč. 2381.

PIAN P/1; 1000 297; *n.v.* 197,40/194,42/195,20; *koor.* 742594:43680 742592:43678 742589:43680 742591:43682.

LIT. *hlášení* - ; *posudky* Kovačiková 2002; Svobodová 2002b; *zpráva* - ; NZ Starec 2003b; BZO - ; PSH - .

SONDA 2815

AKCE 2001; PÚPP, *př. č. akce* 26/01/PÚPP, Z. Dragoun, *pův. znač.* dvůr – řez č. 1; stavba; vertikální řez; lidské kosti.

LOK. Praha 1 - Staré Město, Anenské nám. čp. 203/I, ppč. 166.

PIAN B/1; 1000 269; *n.v.* -/-/-; *koor.* 743340:43200.

LIT. *hlášení* - ; *zpráva* - ; NZ - ; BZO - ; PSH Dragoun, Z. 2004e; *dále* Dragoun, Z. 2002f.

SONDA 2816

AKCE 2001; PÚPP, *př. č. akce* 26/01/PÚPP, Z. Dragoun, *pův. znač.* dvůr – řez č. 2; stavba; vertikální řez; lidské kosti.

LOK. Praha 1 - Staré Město, Anenské nám. čp. 203/I, ppč. 166.

PIAN B/1; 1000 269; *n.v.* -/-/-; *koor.* 743343:43195.

LIT. *hlášení* - ; *zpráva* - ; NZ - ; BZO - ; PSH Dragoun, Z. 2004e; *dále* Dragoun, Z. 2002f.

SONDA 2817

AKCE 2001; PÚPP, *př. č. akce* 26/01/PÚPP, Z. Dragoun, *pův. znač.* dvůr – řez č. 3; stavba; vertikální řez; lidské kosti.

LOK. Praha 1 - Staré Město, Anenské nám. čp. 203/I, ppč. 166.

PIAN B/1; 1000 269; *n.v.* -/-/-; *koor.* 743347:43197.

LIT. *hlášení* - ; *zpráva* - ; NZ - ; BZO - ; PSH Dragoun, Z. 2004e; *dále* Dragoun, Z. 2002f.

SONDA 2818

AKCE 2001; PÚPP, *př. č. akce* 26/01/PÚPP, Z. Dragoun, *pův. znač.* dvůr – řezy; stavba; skupina vertikálních řezů; lidské kosti.

LOK. Praha 1 - Staré Město, Anenské nám. čp. 203/I, ppč. 166.

PIAN P/1; 1000 269; *n.v.* -/-/-; 743345:43197 743341:43196 743337:43197 743339:43199.

LIT. *hlášení* - ; *zpráva* - ; NZ - ; BZO - ; PSH Dragoun, Z. 2004e; *dále* Dragoun, Z. 2002f.

SONDA 2819

AKCE 2001; PÚPP, *př. č. akce* 9/01/PÚPP, Z. Dragoun, *pův. znač.* řez; stavba; vertikální řez; *pozn.* v rozmezí nadmořských výšek 186,6 až 188,0 zastíženy vesměs jen vrcholně středověké vrstvy. Písek naražený pedologickou sondovací tyčí při kótě 185,0 m n.m. nelze jednoznačně interpretovat jako podloží. Situace dokumentovaného řezu nebyla do uzávěrky odborného obsahu mapy dostupná ani autorovi výzkumu.

LOK. Praha 1 - Josefov, Jáchymova ul. čp. 63/V, ppč. 10.

PIAN -/-; 1000 244; *n.v.* 188,00/186,60/185,0?; *koor.* nedodány.

LIT. *hlášení* - ; *zpráva* - ; NZ - ; BZO - ; PSH Dragoun, Z. 2004i; *dále* Dragoun, Z. 2002ch.

SONDA 2820

AKCE 2001; PÚPP, *př. č. akce* 11/01/PÚPP, Z. Dragoun, *pův. znač.* řez; stavba; vertikální řez; *pozn.* úroveň podloží zjištěna pedologickou tyčí. Situační plán dokumentovaného řezu nebyl do uzávěrky odborného obsahu mapy dostupný ani autorovi výzkumu.

LOK. Praha 1 - Josefov, Široká ul. čp. 24/V, ppč. 33.

PIAN -/-; 1000 244; *n.v.* -/-/186,06; *koor.* nedodány.

LIT. *hlášení* - ; *zpráva* - ; NZ - ; BZO - ; PSH Dragoun, Z. 2004j; *dále* Dragoun, Z. 2002i.

SONDA 2821

AKCE 2001; PÚPP, *př. č. akce* 11/01/PÚPP, Z. Dragoun, *pův. znač.* řez; stavba; vertikální řez; *pozn.* plánová dokumentace do uzávěrky odborného obsahu mapy nebyla dostupná ani autorovi výzkumu.

LOK. Praha 1 - Josefov, Široká ul. čp. 24/V, ppč. 33.

PIAN -/-; 1000 244; *n.v.* -/-/-; *koor.* nedodány.

LIT. *hlášení* - ; *zpráva* - ; NZ - ; BZO - ; PSH Dragoun, Z. 2004j; *dále* Dragoun, Z. 2002i.

SONDA 2822

AKCE 2001; PÚPP, *př. č. akce* 24/01/PÚPP, Z. Dragoun, *pův. znač.* plocha A; stavba; sonda; *pozn.* při kótě 186,70 zastížena úroveň písčitých zahliněných poloh indukujících výplň přehloubení před svahem terasy VIIb (Rykl – Rakušan – Dragoun 2003, 117).

LOK. Praha 1 - Staré Město, Malá Karlova ul. čp. 150/I, ppč. 389.
PIAN P/1; 1000 270; n.v. 189,46/186,30/nedosaženo; koor. 743031:43157 743027:43157 743027:43160 743031:43160.
LIT. hlášení - ; zpráva - ; NZ - ; BZO - ; PSH Dragoun, Z. 2004h; *dále* Dragoun, Z. 2002g; Rykl – Rakušan – Dragoun, Z. 2003.

SONDA 2823

AKCE 2001; PÚPP, př. č. akce 29/01/PÚPP, Z. Dragoun, pův. znač. řez; stavba; vertikální řez.
LOK. Praha 1 - Staré Město, Na Perštýně čp. 344/I, ppč. 337.
PIAN P/1; 1000 297; n.v. -/-/; koor. 743120:43502 743115:43501 743113:43508 743118:43509.
LIT. hlášení - ; zpráva - ; NZ - ; BZO - ; PSH Dragoun, Z. 2004i; *dále* Dragoun, Z. 2002h.

SONDA 2824

AKCE 1996; PÚPP, J. Havrda, pův. znač. výkopy pro inženýrské sítě; stavba; vertikální řez.
LOK. Praha 1 - Malá Strana, Hroznová ul. čp. 499/III, ppč. 762.
PIAN L/2; 1000 268; n.v. -/-/nedosaženo; koor. 743765:43068.
LIT. hlášení - ; zpráva Havrda 1996d; NZ - ; BZO - ; PSH - ; *dále* Havrda 2006d, 85, obr. 1:5.

SONDA 2825

AKCE 2001; PÚPP, př. č. akce 10/01/PÚPP, Z. Dragoun, pův. znač. sonda pod schodištěm; stavba; vertikální řez; pozn. antropogenní nadloží sledováno jen mezi niveletami 188,40-187 m n.m. Spodní poloha nadloží pod touto úrovní a výška povrchu podloží registrovány pouze pedologickou sondovací tyčí. Situace sondy nebyla do uzávěrky odborného obsahu mapy známa ani autorovi výzkumu.
LOK. Praha 1 - Josefov, Valentinská čp. 20/V, ppč. 31.
PIAN -/-; 1000 244; n.v. -/187,00/186,50; koor. nedodány.
LIT. hlášení - ; zpráva - ; NZ - ; BZO - ; PSH Dragoun, Z. 2004k.

SONDA 2826

AKCE 2001; MMP, P. Starec, pův. znač. statická sonda K1; stavba; vertikální řez.
LOK. Praha 1 - Staré Město, ul. 28. října čp. 373/I, ppč. 471.
PIAN B/1; 1000 270; n.v. -/-/; koor. 742792:43453.
LIT. hlášení - ; zpráva - ; NZ - ; BZO - ; PSH Starec 2004a; *dále* Starec 2003c; 2006b.

SONDA 2827

AKCE 2001; MMP, P. Starec, pův. znač. statická sonda K2; stavba; vertikální řez.
LOK. Praha 1 - Staré Město, ul. 28. října čp. 373/I, ppč. 471.
PIAN B/1; 1000 270; n.v. -/-/; koor. 742784:43449.
LIT. hlášení - ; zpráva - ; NZ - ; BZO - ; PSH Starec 2004a; *dále* Starec 2003c; 2006b.

SONDA 2828

AKCE 2001; MMP, J. Pokorná, pův. znač. ?; stavba; pozn. akci eviduje databáze Pražské archeologické komise pod č. 10413 (cf. zápis z jejího zasedání dne 14.12.2001). Údaje o akci nebyly do uzávěrky odborného obsahu mapy dostupné.
LOK. Praha 1 - Josefov, E. Krásnohorské čp. 10/V, ppč. 91.
PIAN -/-; 1000 244; n.v. -/-/; koor. nedodány.
LIT. hlášení - ; zpráva - ; NZ - ; BZO - ; PSH - .

SONDA 2829

AKCE 2002; ARÚ, J. Frolík, pův. znač. hrobka Břetislava II.; stavba; ; anal. antro/paent/pabot.
LOK. Praha 1 - Hradčany, Hrad, chrám sv. Víta ppč. 4.
PIAN B/1; 1000 214; n.v. -/-/; koor. 744170:42419.
LIT. hlášení - ; zpráva - ; NZ - ; BZO - ; PSH Frolík 2004d; Frolík 2003f.

SONDA 2830

AKCE 2002; ARÚ, J. Frolík, pův. znač. hrobka Bořivoje II.; stavba; orientační zjištění; pozn. interiér hrobky prohlédnut mikrokamerou.
LOK. Praha 1 - Hradčany, Hrad, chrám sv. Víta, ppč. 4.
PIAN B/1; 1000 214; n.v. -/-/; koor. 744173:42417.
LIT. hlášení - ; zpráva - ; NZ - ; BZO - ; PSH Frolík 2004d; Frolík 2003f.

SONDA 2831

AKCE 2002; ARÚ, J. Frolík, pův. znač. profil I; inženýrské sítě; vertikální řez; pozn. akci eviduje databáze Pražské archeologické komise (cf. zápis z jejího zasedání dne 15.3.2002).
LOK. Praha 1 - Hradčany, Jiřská ul. Hrad, Jiřská ul. čp. 6/IV, ppč. 30 (Nejv. purkrabství).
PIAN L/1; 1000 214; n.v. 245,90/245,16/245,16; koor. 743903:42351 743899:42350.

LIT. hlášení - ; zpráva - ; NZ - ; BZO - ; PSH - .

SONDA 2832

AKCE 2002; ARÚ, J. Frolík, *pův. znač.* profil II; inženýrské sítě; vertikální řez; *pozn.* akci eviduje databáze Pražské archeologické komise (cf. zápis z jejího zasedání dne 15.3.2002).

LOK. Praha 1 - Hradčany, Jiřská ul. Hrad, Jiřská ul. čp. 6/IV, ppč. 30 (Nejv. purkrabství).

PIAN B/1; 1000 214; *n.v.* 246,53/244,95/245,05; *koor.* 743896:42350.

LIT. hlášení - ; zpráva - ; NZ - ; BZO - ; PSH - .

SONDA 2833

AKCE 2002; ARÚ, J. Frolík, *pův. znač.* sonda II; stavba; sonda; br.kno; *pozn.* na situačním plánu výzkumu (cf. Frolík 2002d, plán 1) jsou sondy číslovány arabskými čísly.

LOK. Praha 1 - Hradčany, Hrad, střední křídlo ppč. 1.

PIAN L/1; 1000 214; *n.v.* 257,69/-/255,60; *koor.* 744312:42446 744309:42445.

LIT. hlášení - ; zpráva Frolík 2002d; NZ - ; BZO - ; PSH Frolík 2004c; *dále* Frolík 2003f; 2006d, 176 sqq.

SONDA 2834

AKCE 2002; ARÚ, J. Frolík, *pův. znač.* sonda III; stavba; sonda; *pozn.* na situačním plánu výzkumu (cf. Frolík 2002d, plán 1) jsou sondy číslovány arabskými čísly. Zastižená úroveň skalního podkladu uměle snížena stavbou suterénu.

LOK. Praha 1 - Hradčany, Hrad, střední křídlo ppč. 1.

PIAN B/1; 1000 214; *n.v.* -/-/253,50; *koor.* 744294:42431.

LIT. hlášení - ; zpráva Frolík 2002d; NZ - ; BZO - ; PSH - ; *dále* Frolík 2003f.

SONDA 2835

AKCE 2002; ARÚ, J. Frolík, *pův. znač.* sonda IV; stavba; sonda; *pozn.* na situačním plánu výzkumu (cf. Frolík 2002d, plán 1) jsou sondy číslovány arabskými čísly.

LOK. Praha 1 - Hradčany, Hrad, střední křídlo ppč. 1.

PIAN P/1; 1000 214; *n.v.* -/-/nedosaženo; *koor.* 744338:42428 744335:42428 744335:42430 744338:42431.

LIT. hlášení - ; zpráva Frolík 2002d; NZ - ; BZO Frolík 2004a; PSH - ; *dále* Frolík 2003f.

SONDA 2836

AKCE 2002; ARÚ, G. Dubská, *pův. znač.* sonda I; inženýrské sítě; vertikální řez/sonda; *pozn.* dno sondy tvořeno cihlovou klenbou barokní kanalizace.

LOK. Praha 1 - Hradčany, Hradčanské nám. ppč. 729.

PIAN B/1; 1000 241; *n.v.* 257,00/256,10/nedosaženo; *koor.* 744408:42523.

LIT. hlášení - ; zpráva Dubská 2003; NZ - ; BZO - ; PSH - .

SONDA 2837

AKCE 2002; ARÚ, G. Dubská, *popsal* P. Pinc, *pův. znač.* sonda II; inženýrské sítě; vertikální řez/sonda.

LOK. Praha 1 - Hradčany, Hradčanské nám. ppč. 729.

PIAN B/1; 1000 241; *n.v.* 256,80/-/256,45; *koor.* 744393:42560.

LIT. hlášení - ; zpráva Dubská 2003; NZ - ; BZO - ; PSH - .

SONDA 2838

AKCE 2002; ARÚ, G. Dubská, *popsal* P. Pinc, *pův. znač.* sonda III; inženýrské sítě; vertikální řez/sonda.

LOK. Praha 1 - Hradčany, Hradčanské nám. ppč. 729.

PIAN B/1; 1000 241; *n.v.* -/-/-; *koor.* 744402:42542.

LIT. hlášení - ; zpráva Dubská 2003; NZ - ; BZO - ; PSH - .

SONDA 2839

AKCE 2002; PÚPP, *př. č. akce* 32/02/PÚPP, M. Tryml, *pův. znač.* sonda I (řez 1 + 2); stavba; vertikální řez.

LOK. Praha 1 - Malá Strana, Všešrdova čp. 437/III, ppč. 337.

PIAN L/1; 1000 268; *n.v.* -/-/-; *koor.* 743984:43375 743984:43378.

LIT. hlášení - ; zpráva - ; NZ - ; BZO - ; PSH Tryml 2004e; *dále* Tryml 2003m.

SONDA 2840

AKCE 2002; PÚPP, *př. č. akce* 32/02/PÚPP, M. Tryml, *pův. znač.* sonda II (řez 3); stavba; vertikální řez.

LOK. Praha 1 - Malá Strana, Všešrdova čp. 437/III, ppč. 337.

PIAN B/1; 1000 268; *n.v.* -/-/-; *koor.* 743992:43372.

LIT. hlášení - ; zpráva - ; NZ - ; BZO - ; PSH Tryml 2004e; *dále* Tryml 2003m.

SONDA 2841

AKCE 2002; PÚPP, *př. č. akce* 32/02/PÚPP, M. Tryml, *pův. znač.* sonda III (řez 4); stavba; vertikální řez.

LOK. Praha 1 - Malá Strana, Všešrdova čp. 437/III, ppč. 337.

PIAN B/1; 1000 268; n.v. -/-/-; koor. 744001:43371.
LIT. hlášení - ; zpráva - ; NZ - ; BZO - ; PSH Tryml 2004e; dále Tryml 2003m.

SONDA 2842

AKCE 2002; PÚPP, př. č. akce 32/02/PÚPP, M. Tryml, pův. znač. sonda IV ve sklepe (řez 5–7, 13); stavba; vertikální řez.

LOK. Praha 1 - Malá Strana, Všehrdova čp. 437/III, ppč. 337.

PIAN P/1; 1000 268; n.v. -/-/-; koor. 743968:43382 743964:43382 743964:43386 743968:43386.

LIT. hlášení - ; zpráva - ; NZ - ; BZO - ; PSH Tryml 2004e; dále Tryml 2003m.

SONDA 2843

AKCE 2002; PÚPP, př. č. akce 32/02/PÚPP, M. Tryml, pův. znač. sonda V ve sklepe (řez 8–9); stavba; vertikální řez.

LOK. Praha 1 - Malá Strana, Všehrdova čp. 437/III, ppč. 337.

PIAN P/1; 1000 268; n.v. -/-/-; koor. 743969:43379 743965:43379 743965:43382 743969:43382.

LIT. hlášení - ; zpráva - ; NZ - ; BZO - ; PSH Tryml 2004e; dále Tryml 2003m.

SONDA 2844

AKCE 2002; PÚPP, př. č. akce 32/02/PÚPP, M. Tryml, pův. znač. sonda VI (řez 10–11); stavba; vertikální řez.

LOK. Praha 1 - Malá Strana, Všehrdova čp. 437/III, ppč. 337.

PIAN B/1; 1000 268; n.v. -/-/-; koor. 743985:43385.

LIT. hlášení - ; zpráva - ; NZ - ; BZO - ; PSH Tryml 2004e; dále Tryml 2003m.

SONDA 2845

AKCE 2002; PÚPP, př. č. akce 32/02/PÚPP, M. Tryml, pův. znač. sonda VII (řez 12); stavba; vertikální řez.

LOK. Praha 1 - Malá Strana, Všehrdova čp. 437/III, ppč. 337.

PIAN B/1; 1000 268; n.v. -/-/-; koor. 743988:43386.

LIT. hlášení - ; zpráva - ; NZ - ; BZO - ; PSH Tryml 2004e; dále Tryml 2003m.

SONDA 2846

AKCE 2002; PÚPP, př. č. akce 32/02/PÚPP, M. Tryml, pův. znač. sonda VIII (řez 16–19); stavba; vertikální řez.

LOK. Praha 1 - Malá Strana, Všehrdova čp. 437/III, ppč. 337.

PIAN B/1; 1000 268; n.v. -/-/-; koor. 743985:43371.

LIT. hlášení - ; zpráva - ; NZ - ; BZO - ; PSH Tryml 2004e; dále Tryml 2003m.

SONDA 2847

AKCE 2002; PÚPP, př. č. akce 32/02/PÚPP, M. Tryml, pův. znač. sonda IX (řez 20–21); stavba; vertikální řez.

LOK. Praha 1 - Malá Strana, Všehrdova čp. 437/III, ppč. 337.

PIAN B/1; 1000 268; n.v. -/-/-; koor. 743978:43386.

LIT. hlášení - ; zpráva - ; NZ - ; BZO - ; PSH Tryml 2004e; dále Tryml 2003m.

SONDA 2848

AKCE 2002; PÚPP, př. č. akce 32/02/PÚPP, M. Tryml, pův. znač. sonda VIII – rýha I (řez 14); stavba; vertikální řez.

LOK. Praha 1 - Malá Strana, Všehrdova čp. 437/III, ppč. 337.

PIAN L/1; 1000 268; n.v. -/-/-; koor. 744000:43372 743997:43374 743385:73375.

LIT. hlášení - ; zpráva - ; NZ - ; BZO - ; PSH Tryml 2004e; dále Tryml 2003m.

SONDA 2849

AKCE 2002; PÚPP, př. č. akce 32/02/PÚPP, M. Tryml, pův. znač. sonda VIII – rýha II (řez 15a, 15b); stavba; vertikální řez.

LOK. Praha 1 - Malá Strana, Všehrdova čp. 437/III, ppč. 337.

PIAN L/1; 1000 268; n.v. -/-/-; koor. 743999:73378 743989:43379.

LIT. hlášení - ; zpráva - ; NZ - ; BZO - ; PSH Tryml 2004e; dále Tryml 2003m.

SONDA 2850

AKCE 2002; PÚPP, př. č. akce 12/02/PÚPP, M. Tryml, pův. znač. plocha pomníku; stavba; vertikální řez.

LOK. Praha 1 - Malá Strana, Újezd ppč. 906.

PIAN P/1; 1000 295; n.v. -/-/-; koor. 744116:43538 744102:43538 744103:435544 744117:43542.

LIT. hlášení - ; zpráva - ; NZ - ; BZO - ; PSH Tryml 2004d; dále Tryml 2003r.

SONDA 2851

AKCE 2002; PÚPP, př. č. akce 1/02/PÚPP, J. Čiháková, pův. znač. I. etapa výzkumu; stavba; sonda; anal. dendr/geochem/pabot/palyn/petro; pravek; pozn. v rozmezí kóty 201,2–199,65 zastížený vrstvené svahoviny s pravěkými nálezy.

- LOK.** Praha 1 - Malá Strana, Malostranské nám. čp. 258/III, ppč. 68.
PIAN P/1; 1000 242; n.v. 205,10 (přízemí) – 201,83 (sklep) /199,65/nedosaženo; koor. 744211:42780 744207:42781 744211:42793 744215:42791.
LIT. hlášení J. Čiháková, čj. 3529/03/ARÚ; posudek Zavřel 2002c; zpráva - ; NZ - ; BZO Čiháková 2004a; PSH Čiháková 2004ch; dále Čiháková 2003z.

SONDA 2852

- AKCE** 2002; PÚPP, př. č. akce 1/02/PÚPP, J. Čiháková, pův. znač. II. etapa výzkumu; stavba; sonda.
LOK. Praha 1 - Malá Strana, Malostranské nám. čp. 258/III, ppč. 68.
PIAN P/1; 1000 242; n.v. 201,40/200,52/nedosaženo; koor. 744211:42775 744204:42776 744205:42780 744211:42779.
LIT. hlášení J. Čiháková, čj. 3529/03/ARÚ; posudek Zavřel 2002c; zpráva - ; NZ - ; BZO Čiháková 2004a; PSH Čiháková 2004ch; dále Čiháková 2003z.

SONDA 2853

- AKCE** 2002; PÚPP, př. č. akce 2/02/PÚPP, J. Podliska, pův. znač. kanalizační šachta I; stavba; sonda.
LOK. Praha 1 - Malá Strana, Karmelitská čp. 388/III, ppč. 285.
PIAN B/1; 1000 268; n.v. 192,56/188,56/190,60; koor. 744045:43161.
LIT. hlášení J. Podliska, čj. 3521/03/ARÚ; zpráva - ; NZ - ; BZO Podliska 2004c; PSH Podliska 2004ch; dále Podliska 2003u.

SONDA 2854

- AKCE** 2002; PÚPP, př. č. akce 2/02/PÚPP, J. Podliska, pův. znač. linie I (řezy 4–10); stavba; vertikální řez.
LOK. Praha 1 - Malá Strana, Karmelitská čp. 388/III, ppč. 285.
PIAN L/1; 1000 268; n.v. -/-/nedosaženo; koor. 743999:43136 744001:43135 744010:431347 44011:43133 744031:43132 744034:43162744032:43162 744031:43167.
LIT. hlášení J. Podliska, čj. 3520/03/ARÚ; zpráva - ; NZ - ; BZO Podliska 2004b; PSH Podliska 2004ch; dále Podliska 2003u.

SONDA 2855

- AKCE** 2002; PÚPP, př. č. akce 3/02/PÚPP, J. Čiháková – M. Wallisová, pův. znač. sonda I; stavba; sonda.
LOK. Praha 1 - Malá Strana, Valdštejská čp. 154/III, ppč. 613.
PIAN P/1; 1000 242 (214); n.v. 190,60/186,50/nedosaženo; koor. 743807:42498 743801:42496 743799:43502 743805:42503
LIT. hlášení J. Čiháková – M. Wallisová, čj. 3522/03/ARÚ; zpráva - ; NZ - ; BZO Čiháková – Wallisová 2004a; PSH Čiháková – Wallisová 2004b; dále Čiháková – Wallisová 2003.

SONDA 2856

- AKCE** 2002; PÚPP, př. č. akce 13/02/PÚPP, J. Podliska, pův. znač. sonda I; stavba; sonda; anal. geolo.
LOK. Praha 1 - Malá Strana, Karmelitská čp. 379/III, ppč. 272.
PIAN B/1; 1000 242; n.v. -/-/189,70; koor. 744024:42967.
LIT. hlášení J. Podliska, čj. 3517/03/ARÚ; posudek Zavřel 2005b; zpráva - ; NZ Podliska 2005a; BZO Podliska 2004a (zde jako sonda V); PSH Podliska 2004h; dále Podliska 2003t.

SONDA 2857

- AKCE** 2002; PÚPP, př. č. akce 13/02/PÚPP, J. Podliska, pův. znač. sonda II; stavba; sonda; anal. geolo.
LOK. Praha 1 - Malá Strana, Karmelitská čp. 379/III, ppč. 272.
PIAN L/1; 1000 242; n.v. -/-/; koor. 744025:42964 744019:42964.
LIT. hlášení J. Podliska, čj. 3518/03/ARÚ; posudek Zavřel 2005b; zpráva - ; NZ Podliska 2005a; BZO Podliska 2004d (zde jako sonda IV); PSH Podliska 2004h; dále Podliska 2003t.

SONDA 2858

- AKCE** 2002; PÚPP, př. č. akce 13/02/PÚPP, J. Podliska, pův. znač. sonda III; stavba; sonda; anal. geolo.
LOK. Praha 1 - Malá Strana, Karmelitská čp. 379/III, ppč. 272.
PIAN L/1; 1000 242; n.v. -/-/; koor. 744021:42966 744020:42973.
LIT. hlášení J. Podliska, čj. 3518/03/ARÚ; posudek Zavřel 2005b; zpráva - ; NZ Podliska 2005a; BZO Podliska 2004d (zde jako sonda VI); PSH Podliska 2004h; dále Podliska 2003t.

SONDA 2859

- AKCE** 2002; PÚPP, př. č. akce 13/02/PÚPP, J. Podliska, pův. znač. sonda IV; stavba; sonda; anal. geolo.
LOK. Praha 1 - Malá Strana, Karmelitská čp. 379/III, ppč. 272.
PIAN L/1; 1000 242; n.v. -/-/; koor. 744018:42966 744016:42977.
LIT. hlášení J. Podliska, čj. 3518/03/ARÚ; posudek Zavřel 2005b; zpráva - ; NZ Podliska 2005a; BZO Podliska 2004d (zde jako sonda VII); PSH Podliska 2004h; dále Podliska 2003t.

SONDA 2860

AKCE 2002; PÚPP, př. č. akce 17/02/PÚPP, M. Tryml, pův. znač. sonda I; inženýrské sítě; vertikální řez; *anal. geolo.*

LOK. Praha 1 - Malá Strana, Karmelitská ppč. 1050.

PIAN L/1; 1000 268; n.v. 191,44/190,02/190,86; koor. 744041:43104 744045:43117.

LIT. hlášení - ; posudek Zavřel 2002d; zpráva - ; NZ - ; BZO - ; PSH Tryml 2004c; dále Tryml 2003l.

SONDA 2861

AKCE 2002; PÚPP, př. č. akce 17/02/PÚPP, M. Tryml, pův. znač. sonda II; inženýrské sítě; vertikální řez; *anal. geolo.*

LOK. Praha 1 - Malá Strana, Karmelitská ppč. 1050.

PIAN L/1; 1000 242 (268); n.v. 192,20–191,50/190,80–189,02/nedosaženo; koor. 744036:42876 744049:42862 744052:42885 744046:42929 744037:43031 744036:43077.

LIT. hlášení - ; posudek Zavřel 2002d; zpráva - ; NZ - ; BZO - ; PSH Tryml 2004c; dále Tryml 2003l.

SONDA 2862

AKCE 2002; PÚPP, př. č. akce 17/02/PÚPP, M. Tryml, pův. znač. sonda III; inženýrské sítě; vertikální řez; *anal. geolo.*

LOK. Praha 1 - Malá Strana, Karmelitská ppč. 1050 (Újezd ppč. 1053).

PIAN P/1; 1000 268; n.v. 191,38/189,16–188,7/190,66; koor. 744051:43110 744047:43110 744053:43181 744057:43181.

LIT. hlášení - ; posudek Zavřel 2002d; zpráva - ; NZ - ; BZO - ; PSH Tryml 2004c; dále Havrda – Tryml 2007ch, 244, obr. 2; Tryml 2003l.

SONDA 2863

AKCE 2002; PÚPP, př. č. akce 17/02/PÚPP, M. Tryml, pův. znač. sonda IV; inženýrské sítě; vertikální řez; *anal. geolo.*

LOK. Praha 1 - Malá Strana, Karmelitská ppč. 1050.

PIAN L/1; 1000 242; n.v. 190,77/188,20/188,22; koor. 744056:42874 744056:42877.

LIT. hlášení - ; posudek Zavřel 2002d; zpráva - ; NZ - ; BZO - ; PSH Tryml 2004c; dále Tryml 2003l.

SONDA 2864

AKCE 2002; PÚPP, př. č. akce 17/02/PÚPP, M. Tryml, pův. znač. sonda V; inženýrské sítě; vertikální řez; *anal. geolo.*

LOK. Praha 1 - Malá Strana, Karmelitská ppč. 1050.

PIAN P/1; 1000 268; n.v. 190,77/188,30/nedosaženo; koor. 744048:43082 744045:43082 744045:43086 744048:43086.

LIT. hlášení - ; posudek - ; zpráva - ; NZ - ; BZO - ; PSH Tryml 2004c; dále Tryml 2003l.

SONDA 2865

AKCE 2002; PÚPP, př. č. akce 17/02/PÚPP, M. Tryml, pův. znač. sonda VI; inženýrské sítě; vertikální řez; *anal. geolo.*

LOK. Praha 1 - Malá Strana, Karmelitská ppč. 1050.

PIAN L/1; 1000 268; n.v. 191,10/188,46/189,86; koor. 744045:42078 744040:43079.

LIT. hlášení - ; posudek Zavřel 2002d; zpráva - ; NZ - ; BZO - ; PSH Tryml 2004c; dále Tryml 2003l.

SONDA 2866

AKCE 2002; PÚPP, př. č. akce 17/02/PÚPP, M. Tryml, pův. znač. sonda VII; inženýrské sítě; vertikální řez; *anal. geolo.*

LOK. Praha 1 - Malá Strana, Karmelitská ppč. 1050.

PIAN L/1; 1000 268; n.v. 191,63/187,94/190,03; koor. 744043:43055 744039:43055.

LIT. hlášení - ; posudek Zavřel 2002d; zpráva - ; NZ - ; BZO - ; PSH Tryml 2004c; dále Tryml 2003l.

SONDA 2867

AKCE 2002; PÚPP, př. č. akce 17/02/PÚPP, M. Tryml, pův. znač. sonda VIII; inženýrské sítě; vertikální řez; *anal. geolo.*

LOK. Praha 1 - Malá Strana, Karmelitská ppč. 1050.

PIAN L/1; 1000 268; n.v. 191,72/188,60/189,75; koor. 744044:43062 744040:43063.

LIT. hlášení - ; posudek Zavřel 2002d; zpráva - ; NZ - ; BZO - ; PSH Tryml 2004c; dále Tryml 2003l.

SONDA 2868

AKCE 2002; PÚPP, př. č. akce 17/02/PÚPP, M. Tryml, pův. znač. sonda IX; inženýrské sítě; vertikální řez; *anal. geolo;* pozn. zastížená úroveň svahových hlín je pravděpodobně uměle snížena.

LOK. Praha 1 - Malá Strana, Karmelitská ppč. 1050.

PIAN L/1; 1000 268; n.v. 191,94/188,95/189,52; koor. 744047:43002 744043:43001.
LIT. hlášení - ; posudek Zavřel 2002d; zpráva - ; NZ - ; BZO - ; PSH Tryml 2004c; dále Tryml 2003l.

SONDA 2869

AKCE 2002; PÚPP, př. č. akce 17/02/PÚPP, M. Tryml, pův. znač. sonda X; inženýrské sítě; vertikální řez; anal. geolo.

LOK. Praha 1 - Malá Strana, Karmelitská ppč. 1050.

PIAN L/1; 1000 242; n.v. 191,94/189,23/nezjištěno; koor. 744046:42992 744041:42991.

LIT. hlášení - ; posudek Zavřel 2002d; zpráva - ; NZ - ; BZO - ; PSH Tryml 2004c; dále Tryml 2003l.

SONDA 2870

AKCE 2002; PÚPP, př. č. akce 17/02/PÚPP, M. Tryml, pův. znač. sonda XI; inženýrské sítě; vertikální řez; anal. geolo.

LOK. Praha 1 - Malá Strana, Karmelitská ppč. 1050.

PIAN L/1; 1000 242; n.v. 194,28/192,04/192,73; koor. 744046:42840 744047:42843.

LIT. hlášení - ; posudek Zavřel 2002d; zpráva - ; NZ - ; BZO - ; PSH Tryml 2004c; dále Tryml 2003l.

SONDA 2871

AKCE 2002; PÚPP, př. č. akce 17/02/PÚPP, M. Tryml, pův. znač. sonda XII; inženýrské sítě; vertikální řez; anal. geolo.

LOK. Praha 1 - Malá Strana, Karmelitská ppč. 1050.

PIAN L/1; 1000 242; n.v. 192,44/188,45/190,82; koor. 744052:42957 744047:42957.

LIT. hlášení - ; posudek Zavřel 2002d; zpráva - ; NZ - ; BZO - ; PSH Tryml 2004c; dále Tryml 2003l.

SONDA 2872

AKCE 2002; PÚPP, př. č. akce 17/02/PÚPP, M. Tryml, pův. znač. sonda XIII; inženýrské sítě; vertikální řez; anal. geolo.

LOK. Praha 1 - Malá Strana, Karmelitská ppč. 1050.

PIAN L/1; 1000 268; n.v. 192,70/189,85/189,3; koor. 744037:43005 744036:43011.

LIT. hlášení - ; posudek Zavřel 2002d; zpráva - ; NZ - ; BZO - ; PSH Tryml 2004c; dále Tryml 2003l.

SONDA 2873

AKCE 2002; PÚPP, př. č. akce 17/02/PÚPP, M. Tryml, pův. znač. sonda XIV; inženýrské sítě; vertikální řez; anal. geolo.

LOK. Praha 1 - Malá Strana, Karmelitská ppč. 1050.

PIAN B/1; 1000 268; n.v. -/-/nedosaženo; koor. 744037:43002.

LIT. hlášení - ; posudek Zavřel 2002d; zpráva - ; NZ - ; BZO - ; PSH Tryml 2004c; dále Tryml 2003l.

SONDA 2874

AKCE 2002; PÚPP, př. č. akce 17/02/PÚPP, M. Tryml, pův. znač. sonda XV; inženýrské sítě; vertikální řez; anal. geolo.

LOK. Praha 1 - Malá Strana, Karmelitská ppč. 1050.

PIAN B/1; 1000 242; n.v. -/-/nedosaženo; koor. 744040:42980.

LIT. hlášení - ; posudek Zavřel 2002d; zpráva - ; NZ - ; BZO - ; PSH Tryml 2004c; dále Tryml 2003l.

SONDA 2875

AKCE 2002; PÚPP, př. č. akce 17/02/PÚPP, M. Tryml, pův. znač. sonda XVI; inženýrské sítě; vertikální řez; anal. geolo.

LOK. Praha 1 - Malá Strana, Karmelitská ppč. 1050.

PIAN B/1; 1000 268; n.v. -/-/nedosaženo; koor. 744036:43016.

LIT. hlášení - ; posudek Zavřel 2002d; zpráva - ; NZ - ; BZO - ; PSH Tryml 2004c; dále Tryml 2003l.

SONDA 2876

AKCE 2002; PÚPP, př. č. akce 17/02/PÚPP, M. Tryml, pův. znač. sonda XVII; inženýrské sítě; vertikální řez; anal. geolo.

LOK. Praha 1 - Malá Strana, Karmelitská ppč. 1050.

PIAN L/1; 1000 242; n.v. 193,10/188,22/190,45; koor. 744055:42926 744050:42924.

LIT. hlášení - ; posudek Zavřel 2002d; zpráva - ; NZ - ; BZO - ; PSH Tryml 2004c; dále Tryml 2003l.

SONDA 2877

AKCE 2002; PÚPP, př. č. akce 17/02/PÚPP, M. Tryml, pův. znač. sonda XVIII; inženýrské sítě; vertikální řez; anal. geolo.

LOK. Praha 1 - Malá Strana, Karmelitská ppč. 386/1.

PIAN L/1; 1000 268; n.v. 196,66–195,32/194,02–193,42/195,08–194,10; koor. 744118:43019 744112:43021 744086:43020.

LIT. *hlášení - ; posudek Zavřel 2002d; zpráva - ; NZ - ; BZO - ; PSH Tryml 2004c; dále Semerád – Tryml 2003, obr. 1; Tryml 2003l.*

SONDA 2878

AKCE 2002; PÚPP, *př. č. akce 17/02/PÚPP, M. Tryml, pův. znač. sonda XIX; inženýrské sítě; vertikální řez; anal. geolo.*

LOK. Praha 1 - Malá Strana, Karmelitská ppč. 1050.

PIAN P/1; 1000 242; *n.v. 193,26/190,86/191,80; koor. 744052:42920 744048:42919 744048:42923 744051:42923.*

LIT. *hlášení - ; posudek Zavřel 2002d; zpráva - ; NZ - ; BZO - ; PSH Tryml 2004c; dále Tryml 2003l.*

SONDA 2879

AKCE 2002; PÚPP, *př. č. akce 4/02/PÚPP, J. Havrda, pův. znač. řez č. 1; stavba; vertikální řez; anal. geolo; pravek; pozn. svahoviny s keramikou mladšího pravěku zastíženy v hl. 188,62 m n.m.*

LOK. Praha 1 - Malá Strana, Mostecká čp. 282/III, ppč. 229.

PIAN L/1; 1000 242; *n.v. 188,90/-/ nezjištěno; koor. 743892:42889 743 743894:42991 743895:42994.*

LIT. *hlášení J. Havrda, čj. 4131/05/ARÚ; zpráva - ; NZ Havrda 2008g; BZO Havrda 2007b; PSH Havrda 2004j; dále Havrda 2003q.*

SONDA 2880

AKCE 2002; PÚPP, *př. č. akce 4/02/PÚPP, J. Havrda, pův. znač. řez č. 2; stavba; vertikální řez; anal. geolo; pravek; pozn. svahoviny s keramikou mladšího pravěku zastíženy v hl. 188,62 m n.m.*

LOK. Praha 1 - Malá Strana, Mostecká čp. 282/III, ppč. 229.

PIAN L/1; 1000 242; *n.v. 188,90/-/ nezjištěno; koor. 743897:42889 743895:42992.*

LIT. *hlášení J. Havrda, čj. 4131/05/ARÚ; zpráva - ; NZ Havrda 2008g; BZO Havrda 2007b; PSH Havrda 2004j; dále Havrda 2003q.*

SONDA 2881

AKCE 2002; PÚPP, *př. č. akce 4/02/PÚPP, J. Havrda, pův. znač. řez č. 3; stavba; vertikální řez; anal. geolo; pravek; pozn. svahoviny s keramikou mladšího pravěku zastíženy v hl. 188,62 m n.m.*

LOK. Praha 1 - Malá Strana, Mostecká čp. 282/III, ppč. 229.

PIAN L/1; 1000 242; *n.v. 188,90/-/ nezjištěno; koor. 743898:42890 743896:42893.*

LIT. *hlášení J. Havrda, čj. 4131/05/ARÚ; zpráva - ; NZ Havrda 2008g; BZO Havrda 2007b; PSH Havrda 2004j; dále Havrda 2003q.*

SONDA 2882

AKCE 2002; PÚPP, *př. č. akce 4/02/PÚPP, J. Havrda, pův. znač. řez č. 4; stavba; vertikální řez; anal. geolo; pravek.*

LOK. Praha 1 - Malá Strana, Mostecká čp. 282/III, ppč. 229.

PIAN L/1; 1000 242; *n.v. 188,90/-/ nezjištěno; koor. 743899:42896 743900:42898.*

LIT. *hlášení J. Havrda, čj. 4130/05/ARÚ; zpráva - ; NZ Havrda 2008g; BZO Havrda 2007a; PSH Havrda 2004j; dále Havrda 2003q.*

SONDA 2883

AKCE 2002; PÚPP, *př. č. akce 5/02/PÚPP, J. Čiháková, pův. znač. výtahová šachta; stavba; vertikální řez.*

LOK. Praha 1 - Malá Strana, Újezd čp. 394/III, ppč. 367.

PIAN B/1; 1000 268; *n.v. 192,25/188,45/192,25?; koor. 744081:43216.*

LIT. *hlášení J. Čiháková, čj. 3528/03/ARÚ; zpráva - ; NZ - ; BZO Čiháková 2004f; PSH Čiháková 2004l; dále Čiháková 2003za.*

SONDA 2884

AKCE 2002; PÚPP, *př. č. akce 19/02/PÚPP, J. Čiháková, pův. znač. sonda II; stavba; vertikální řez; anal. palyn.*

LOK. Praha 1 - Malá Strana, Malostranské nám. čp. 2/III, ppč. 2.

PIAN B/1; 1000 242; *n.v. 197,00/194,00/196,80; koor. 744084:42734.*

LIT. *hlášení J. Čiháková, čj. 3526/03/ARÚ; zpráva - ; NZ - ; BZO Čiháková 2004c; PSH Čiháková 2004h; dále Čiháková 2003y.*

SONDA 2885

AKCE 2002; PÚPP, *př. č. akce 19/02/PÚPP, J. Čiháková, pův. znač. sonda III - bod; stavba; sonda; lidské kosti.*

LOK. Praha 1 - Malá Strana, Malostranské nám. čp. 2/III, ppč. 2.

PIAN B/1; 1000 242; *n.v. 198,2/-/197,2; koor. 744093:42762.*

LIT. *hlášení J. Čiháková, čj. 3527/03/ARÚ; zpráva - ; NZ - ; BZO Čiháková 2004b; PSH Čiháková 2004h; dále Čiháková 2003y.*

SONDA 2886

AKCE 2002; PÚPP, *př. č. akce* 19/02/PÚPP, J. Čiháková, *pův. znač.* sonda III - linie; stavba; sonda.

LOK. Praha 1 - Malá Strana, Malostranské nám. čp. 2/III, ppč. 2.

PIAN L/1; 1000 242; *n.v.* 198,2/-/196,7; *koor.* 744092:42759 744075:42761.

LIT. *hlášení* J. Čiháková, čj. 3527/03/ARÚ; *zpráva* - ; *NZ* - ; *BZO* Čiháková 2004b; *PSH* Čiháková 2004h; *dále* Čiháková 2003y.

SONDA 2887

AKCE 2002; PÚPP, J. Čiháková, *pův. znač.* výkop pro plynovod; inženýrské sítě; vertikální řez.

LOK. Praha 1 - Malá Strana, Lázeňská čp. 485/III, ppč. 248.

PIAN L/2; 1000 242; *n.v.* -/-/nedosaženo; *koor.* 743895:42993.

LIT. *hlášení* - ; *zpráva* - ; *NZ* - ; *BZO* - ; *PSH* Čiháková 2004g; *dále* Čiháková 2003x.

SONDA 2888

AKCE 2002; PÚPP, *př. č. akce* 16/02/PÚPP, J. Čiháková, *pův. znač.* výtahová šachta; stavba; vertikální řez; *pozn.* v rozmezí uvedených nadmořských výšek zastíženy pouze mladší holocenní náplavy.

LOK. Praha 1 - Malá Strana, U Železné lávky čp. 567/III, ppč. 684.

PIAN B/1; 1000 243; *n.v.* 187,2/185,50/nedosaženo; *koor.* 743486:42507.

LIT. *hlášení* J. Čiháková, čj. 3525/03/ARÚ; *zpráva* - ; *NZ* - ; *BZO* Čiháková 2004e; *PSH* Čiháková 2004o; *dále* Čiháková 2003zb.

SONDA 2889

AKCE 2002; PÚPP, *př. č. akce* 19/01/PÚPP, J. Čiháková, *pův. znač.* sonda II; stavba; sonda.

LOK. Praha 1 - Malá Strana, Maltézské nám. čp. 478/III, ppč. 266.

PIAN B/1; 1000 242; *n.v.* 190,78/188,46/nedosaženo; *koor.* 743941:42999.

LIT. *hlášení* J. Čiháková, čj. 3910/02/ARÚ; *zpráva* - ; *NZ* - ; *BZO* Čiháková 2004d; *PSH* Čiháková 2004j.

SONDA 2890

AKCE 2002; PÚPP, *př. č. akce* 22/02//PÚPP, J. Zavřel, *pův. znač.* zjišťovací sonda (řez 1 + 2); stavba; vertikální řez/sonda; dokumentace dvou raně novověkých jímek; *pozn.* akce evidována v přírůstkové knize výzkumů PÚPP a v databázi Pražské archeologické komise (cf. zápis z jejího jednání dne 6.12.2002).

LOK. Praha 1 - Malá Strana, Nerudova ul. čp. 217/III, ppč. 496.

PIAN L/1; 1000 241; *n.v.* 233,58/230,38/-; *koor.* 744478:42645 744478:42642 744475:42642.

LIT. *hlášení* - ; *zpráva* - ; *NZ* - ; *BZO* - ; *PSH* - .

SONDA 2891

AKCE 2002; PÚPP, *př. č. akce* 24/02//PÚPP, J. Zavřel, *pův. znač.* horizontální vrt JV1; stavba; horizontální řez; *pozn.* akce evidována v přírůstkové knize výzkumu PÚPP a v databázi Pražské archeologické komise; podle zápisu z jejího zasedání dne 6.12.2002 vrtem naražená nálezová situace byla předběžně interpretována jako těleso dřevozemní hradby s kamennou plentou.

LOK. Praha 1 - Malá Strana, Malostranské nám. čp. 260/III, ppč. 18.

PIAN L/1; 1000 242; *n.v.* -/-/-; *koor.* 744139:42812 744140:42815.

LIT. *hlášení* - ; *zpráva* - ; *NZ* - ; *BZO* - ; *PSH* - .

SONDA 2892

AKCE 2002; PÚPP, *př. č. akce* 24/02//PÚPP, J. Zavřel, *pův. znač.* horizontální vrt JV2; stavba; horizontální řez; *pozn.* akce evidována v přírůstkové knize výzkumu PÚPP a v databázi Pražské archeologické komise (cf. zápis z jejího zasedání dne 6.12.2002).

LOK. Praha 1 - Malá Strana, Malostranské nám. čp. 260/III, ppč. 18.

PIAN L/1; 1000 242; *n.v.* -/-/-; *koor.* 744142:42820 744143:42823.

LIT. *hlášení* - ; *zpráva* - ; *NZ* - ; *BZO* - ; *PSH* - .

SONDA 2893

AKCE 2002; PÚPP, *př. č. akce* 24/02//PÚPP, J. Zavřel, *pův. znač.* kopaná sonda; stavba; vertikální řez; *pozn.* akce evidována v přírůstkové knize výzkumu PÚPP a v databázi Pražské archeologické komise (cf. zápis z jejího zasedání dne 6.12.2002).

LOK. Praha 1 - Malá Strana, Malostranské nám. čp. 260/III, ppč. 18.

PIAN B/1; 1000 242; *n.v.* 201,42/199,62/-; *koor.* 744140:42816.

LIT. *hlášení* - ; *zpráva* - ; *NZ* - ; *BZO* - ; *PSH* - .

SONDA 2894

AKCE 2002; PÚPP, *př. č. akce* 15/02//PÚPP, M. Tryml, *pův. znač.* řez 1; stavba; vertikální řez; *pozn.* akce evidována v přírůstkové knize výzkumu PÚPP a v databázi Pražské archeologické komise (cf. zápis z jejího zasedání dne 28.6.2002).

LOK. Praha 1 - Malá Strana, Tržiště čp. 368/III, ppč. 409.

PIAN B/1; 1000 242; n.v. -/-/-; koor. 744135:42901.

LIT. hlášení - ; zpráva - ; NZ - ; BZO - ; PSH - .

SONDA 2895

AKCE 2002; PÚPP, př. č. akce 15/02//PÚPP, M. Tryml, pův. znač. řez 2; stavba; vertikální řez; pozn. akce evidována v přírůstkové knize výzkumů PÚPP a v databázi Pražské archeologické komise (cf. zápis z jejího zasedání dne 28.6.2002).

LOK. Praha 1 - Malá Strana, Tržiště čp. 368/III, ppč. 409.

PIAN B/1; 1000 242; n.v. -/-/-; koor. 744137:42903.

LIT. hlášení - ; zpráva - ; NZ - ; BZO - ; PSH - .

SONDA 2896

AKCE 2002; PÚPP, př. č. akce 15/02//PÚPP, M. Tryml, pův. znač. řez 3; stavba; vertikální řez; pozn. akce evidována v přírůstkové knize výzkumů PÚPP a v databázi Pražské archeologické komise (cf. zápis z jejího zasedání dne 28.6.2002).

LOK. Praha 1 - Malá Strana, Tržiště čp. 368/III, ppč. 409.

PIAN B/1; 1000 242; n.v. -/-/-; koor. 744154:42897.

LIT. hlášení - ; zpráva - ; NZ - ; BZO - ; PSH - .

SONDA 2897

AKCE 2002; PÚPP, př. č. akce 30/02//PÚPP, M. Omelka, pův. znač. první etapa výzkumu; stavba; plošný odkryv; anal. antro; lidské kosti.

LOK. Praha 1 - Malá Strana, Šporkova čp. 322/III, ppč. 455, 456.

PIAN P/1; 1000 241; n.v. -/-/215,20; koor. 744475:42746 744450:42745 744450:42755 744451:42755 744451:42760 744454:42760 744454:42761 744463:42761 744463:42760 744475:42760.

LIT. hlášení - ; posudek Stloukal 2005; zpráva - ; NZ - ; BZO Omelka 2007a; PSH Omelka 2004a; dále Frána – Marek 2007; Omelka 2003i; Omelka 2006e; Omelka – Šlancarová 2007.

SONDA 2898

AKCE 2002; PÚPP, př. č. akce 25/02//PÚPP, J. Havrda, pův. znač. sonda I v S křídle domu; stavba; vertikální řez.

LOK. Praha 1 - Malá Strana, Míšeňská čp. 69/III, ppč. 161.

PIAN B/1; 1000 243; n.v. 190,32/185,42/nedosaženo; koor. 743742:42834.

LIT. hlášení J. Havrda, čj. 4380/03/ARÚ; zpráva - ; NZ - ; BZO Havrda 2004b; PSH Havrda 2004i; dále Havrda 2003p.

SONDA 2899

AKCE 2002; PÚPP, př. č. akce 25/02//PÚPP, J. Havrda, pův. znač. výkop v jz. rohu sklepa; stavba; orientační zjištění; pozn. v rozmezí uvedených nadmořských výšek zastíženy pouze písčité náplavy vzácně se zlomky novověké keramiky.

LOK. Praha 1 - Malá Strana, Míšeňská čp. 69/III, ppč. 161.

PIAN B/2; 1000 243; n.v. 187,40/185,90/nedosaženo; koor. 743746:42849.

LIT. hlášení - ; zpráva - ; NZ - ; BZO - ; PSH Havrda 2004i; dále Havrda 2003p.

SONDA 2900

AKCE 2002; PÚPP, př. č. akce 41/02//PÚPP, J. Podliska – J. Havrda, pův. znač. sektor A; stavba; skupina sond a vertikálních řezů; anal. pabot/palyn.

LOK. Praha 1 - Malá Strana, Nerudova čp. 249/III, ppč. 54.

PIAN P/1; 1000 242; n.v. -/-/-; koor. 744360:42735 744335:42742 744336:42744 744333:42746 744315:42751 744316:42753 744315:42753 744319:42767 744322:42772 744365:43754.

LIT. hlášení J. Podliska, čj. 4377/03/ARÚ; zpráva - ; NZ - ; BZO Podliska 2004f; PSH Havrda – Podliska 2004; dále Havrda – Podliska 2003.

SONDA 2901

AKCE 2002; PÚPP, př. č. akce 41/02//PÚPP, J. Podliska – J. Havrda, pův. znač. sektor B; stavba; sonda; anal. dendr/pabot.

LOK. Praha 1 - Malá Strana, Nerudova čp. 249/III, ppč. 53.

PIAN P/1; 1000 242; n.v. -/-/-; koor. 744315:42738 744310:42739 744314:42750 744318:42749.

LIT. hlášení J. Havrda – J. Podliska, čj. 4376/03/ARÚ; zpráva - ; NZ - ; BZO Podliska – Havrda 2004a; PSH Havrda – Podliska 2004; dále Havrda – Podliska 2003.

SONDA 2902

AKCE 2002; PÚPP, *př. č. akce 41/02//PÚPP*, J. Podliska – J. Havrda, *pův. znač.* sektor D1; stavba; sonda; *anal.* pabot.

LOK. Praha 1 - Malá Strana, Nerudova čp. 249/III, ppč. 53.

PIAN P/1; 1000 242; *n.v. -/-*; *koor.* 744350:42728 744347:42728 744350:42738 744353:42738.

LIT. *hlášení* J. Havrda – J. Podliska, čj. 4374/03/ARÚ; *zpráva* - ; *NZ* - ; *BZO* Podliska – Havrda 2004b; *PSH* Havrda – Podliska 2004; *dále* Havrda – Podliska 2003.

SONDA 2903

AKCE 2002; PÚPP, *př. č. akce 41/02//PÚPP*, J. Podliska – J. Havrda, *pův. znač.* sektor E1; stavba; sonda; *anal.* pabot.

LOK. Praha 1 - Malá Strana, Nerudova čp. 249/III, ppč. 53.

PIAN P/1; 1000 242; *n.v.* 216,24–215,92/-/213,96–212,90; *koor.* 744342:42720 744330:42723 744331:42726 744338:42724 744339:42727 744331:42730 744331:42731 744353:42725 744352:42723 744348:42725 744345:42721 744343:42721.

LIT. *hlášení* J. Podliska, čj. 4374/03/ARÚ; *zpráva* - ; *NZ* - ; *BZO* Podliska 2004e; *PSH* Havrda – Podliska 2004; *dále* Havrda – Podliska 2003; Podliska – Havrda – Kovář 2003.

SONDA 2904

AKCE 2002; PÚPP, *př. č. akce 41/02//PÚPP*, J. Podliska – J. Havrda, *pův. znač.* sektor E2 (dvůr); stavba; sonda.

LOK. Praha 1 - Malá Strana, Nerudova čp. 249/III, ppč. 53.

PIAN P/1; 1000 242; *n.v. -/-*; *koor.* 744349:42712 744341:42713 744342:42720 744350:42718.

LIT. *hlášení* J. Podliska, čj. 4374/03/ARÚ; *zpráva* - ; *NZ* - ; *BZO* Podliska 2004e; *PSH* Havrda – Podliska 2004; *dále* Havrda – Podliska 2003; Podliska – Havrda – Kovář 2003.

SONDA 2905

AKCE 2002; MMP, *př. č. akce A155/2002/MMP*, P. Starec, *pův. znač.* studna; stavba; sonda; *anal.* osteo.

LOK. Praha 1 - Staré Město, Malé nám. čp. 4/I, ppč. 3.

PIAN B/1; 1000 270; *n.v.* 191,45/186,30/nezastiženo; *koor.* 742917:43075.

LIT. *hlášení* - ; *posudek* Kovaříková – Šamata 2002; *zpráva* - ; *NZ* - ; *BZO* - ; *PSH* - ; *dále* Starec 2005b.

SONDA 2906

AKCE 2002; MMP, P. Starec, *pův. znač.* zjišťovací sonda 1; inženýrské sítě; vertikální řez; *pozn.* akce evidována v databázi Pražské archeologické komise pod č. 1576.

LOK. Praha 1 - Staré Město, Michalská před čp. 432/I, ppč. 1119.

PIAN B/1; 1000 270; *n.v.* 192,74/190,44/nedosaženo; *koor.* 742934:43235.

LIT. *hlášení* - ; *zpráva* - ; *NZ* - ; *BZO* - ; *PSH* - .

SONDA 2907

AKCE 2002; MMP, P. Starec, *pův. znač.* zjišťovací sonda 2; inženýrské sítě; vertikální řez; *pozn.* akce evidována v databázi Pražské archeologické komise pod č. 1576.

LOK. Praha 1 - Staré Město, Michalská před čp. 432/I, ppč. 1119.

PIAN B/1; 1000 270; *n.v.* 192,66/189,74/nedosaženo; *koor.* 742937:43259.

LIT. *hlášení* - ; *zpráva* - ; *NZ* - ; *BZO* - ; *PSH* - .

SONDA 2908

AKCE 2002; MMP, P. Starec, *pův. znač.* inženýrské výkopy ve sklepech; stavba; vertikální řez/sonda; *pozn.* zastížená úroveň podloží je uměle snížena.

LOK. Praha 1 - Staré Město, ul. 28. října čp. 373/I, ppč. 471.

PIAN L/1; 1000 270; *n.v.* 191,32/190,32/191,22; *koor.* 742793:43449 742790:43452 742787:43450 742790:43456.

LIT. *hlášení* - ; *zpráva* - ; *NZ* - ; *BZO* - ; *PSH* Starec 2004a; *dále* Starec 2003c, 19; 2006b.

SONDA 2909

AKCE 2002; MMP, P. Starec, *pův. znač.* kanalizační přípojka v hloubce parcely; stavba; vertikální řez.

LOK. Praha 1 - Staré Město, ul. 28. října čp. 373/I, ppč. 471.

PIAN L/1; 1000 270; *n.v.* 193,20/192,00/nedosaženo; *koor.* 742790:43456 742797:43436.

LIT. *hlášení* - ; *zpráva* - ; *NZ* - ; *BZO* - ; *PSH* Starec 2004a; *dále* Starec 2003c, 19; 2006b.

SONDA 2910

AKCE 2002; PÚPP, *př. č. akce 6/02//PÚPP*, Z. Dragoun, *pův. znač.* sonda I; stavba; vertikální řez.

LOK. Praha 1 - Staré Město, Michalská čp. 436/I, ppč. 396.

PIAN B/1; 1000 270; *n.v. -/-*/189,10; *koor.* 742976:43205.

LIT. *hlášení - ; zpráva - ; NZ - ; BZO - ; PSH Dragoun, Z. 2004ch; dále Dragoun, Z. 2003z; Dragoun, Z. a Rakušan 2004.*

SONDA 2911

AKCE 2002; PÚPP, *př. č. akce 6/02//PÚPP, Z. Dragoun, pův. znač. sonda II; stavba; vertikální řez/sonda; pozn. zastižená úroveň podloží je snížena objektem 2. poloviny 13. stol.*

LOK. Praha 1 - Staré Město, Michalská čp. 436/I, ppč. 396.

PIAN B/1; 1000 270; n.v. -/-/186,00; koor. 742988:43211.

LIT. *hlášení - ; zpráva - ; NZ - ; BZO - ; PSH Dragoun, Z. 2004ch; dále Dragoun, Z. 2003z; Dragoun, Z. a Rakušan 2004.*

SONDA 2912

AKCE 2002; PÚPP, *př. č. akce 9/02//PÚPP, Z. Dragoun, pův. znač. řez 1 + 2; stavba; vertikální řez; pozn. akce evidována pouze v přírůstkové knize výzkumů PÚPP a v databázi Pražské archeologické komise pod č. 9903 (cf. zápis z jejího zasedání dne 1.2.2002).*

LOK. Praha 1 - Staré Město, Dlouhá čp. 711/I, ppč. 724.

PIAN B/1; 1000 244; n.v. 191,25/189,25/-; koor. 742517:42771.

LIT. *hlášení - ; zpráva - ; NZ - ; BZO - ; PSH - .*

SONDA 2913

AKCE 2002; PÚPP, *př. č. akce 26/02//PÚPP, Z. Dragoun, pův. znač. výkop pro trafostanici v průjezdu – řez 21.3.2002; stavba; vertikální řez.*

LOK. Praha 1 - Staré Město, Anenské nám. čp. 203/I, ppč. 166.

PIAN L/1; 1000 269; n.v. -/-/-; koor. 743335:43195 743336:43198.

LIT. *hlášení - ; zpráva - ; NZ - ; BZO - ; PSH Dragoun, Z. 2004e; dále Dragoun, Z. 2003w.*

SONDA 2914

AKCE 2002; PÚPP, *př. č. akce 18/02//PÚPP, Z. Dragoun, pův. znač. výkop pro izolaci J zdi kostela; stavba; vertikální řez/sonda; lidské kosti.*

LOK. Praha 1 - Staré Město, Anenské nám. čp. 948/I, ppč. 172 (exteriér kostela sv. Anny).

PIAN L/1; 1000 269; n.v. 189,70/187,48/187,68; koor. 743247:43236 743247:43242 743207:43243.

LIT. *hlášení - ; zpráva - ; NZ - ; BZO - ; PSH Dragoun, Z. 2004f; dále Dragoun, Z. 2003x.*

SONDA 2915

AKCE před 1986; ARÚ, Z. Smetánka (?); inženýrské sítě; náhodný nález při terénním zásahu; *pozn. nález dvou zlomků časně slovanské keramiky učiněný při opravě vodovodu (podle ústního sdělení Z. Smetánky citovaného J. Frolíkem 1986, 81).*

LOK. Praha 1 - Hradčany, Kapucínská ul. ppč. 741.

PIAN L/3; 1000 213; n.v. -/-/-; koor. 744847:42425.

LIT. *hlášení - ; zpráva - ; NZ - ; BZO - ; PSH - ; dále Frolík 1986, 81; Lutovský – Smejtek a kol. 2005, 897.*

SONDA 2916

AKCE 2002; PÚPP, *př. č. akce 20/02//PÚPP, Z. Dragoun, pův. znač. výkop pro odvětrání zdiva; stavba; orientační zjištění.*

LOK. Praha 1 - Josefov, U Staré školy ppč. 99.

PIAN L/1; 1000 244; n.v. -/-/-; koor. 742779:42666 742778:42671.

LIT. *hlášení - ; zpráva - ; NZ - ; BZO - ; PSH Dragoun, Z. 2004m; dále Dragoun, Z. 2003za.*

SONDA 2917

AKCE 2002; PÚPP, *př. č. akce 14/02//PÚPP, Z. Dragoun, pův. znač. suterénní sál; stavba; orientační zjištění; pozn. dokumentace spodních částí objektů zasahujících pod uměle sníženou úroveň podloží.*

LOK. Praha 1 - Staré Město, Betlémská ul. čp. 286/I, ppč. 221.

PIAN P/1; 1000 269; n.v. -/-/-; koor. 743326:43344 743315:43344 743315:43354 743320:43355 743325:43354.

LIT. *hlášení - ; zpráva - ; NZ - ; BZO - ; PSH Dragoun, Z. 2004g; dále Dragoun, Z. 2003y.*

SONDA 2918

AKCE 2002; PÚPP, *př. č. akce 27/02//PÚPP, J. Havrda, pův. znač. SV křídlo, suterén – sonda 2; stavba; sonda; pozn. původní úroveň barokního suterénu zastižena v hl. 187,60 m n.m.*

LOK. Praha 1 - Staré Město, Křižovnická čp. 1040/I, ppč. 81 (Klementinum).

PIAN P/1; 1000 269; n.v. 188,1 (podlaha suterénu)/186,03/nedosaženo; koor. 743139:43013 743136:43013 743136:43016 743139:43016.

LIT. *hlášení - ; zpráva - ; NZ - ; BZO Havrda 2004d; PSH Havrda 2004m.*

SONDA 2919

AKCE 2002; MMP, J. Pokorná, *pův. znač.* V část domu; stavba; vertikální řez; *pozn.* při celoplošném snižování podlah o zhruba 60 cm se ve V části domu objevila valounková dlažba býv. dvorku zastavěného po polovině 18. stol.

LOK. Praha 1 - Staré Město, Liliová čp. 246/I, ppč. 185.

PIAN P/2; 1000 269; *n.v.* -/-/nedosaženo; *koor.* 743165:43215.

LIT. *hlášení* - ; *zpráva* - ; *NZ* - ; *BZO* - ; *PSH* Pokorná 2004a; *dále* Pokorná 2002a.

SONDA 2920

AKCE 2002; MMP, J. Pokorná, *pův. znač.* šachta pro kanalizační přípojku; stavba; vertikální řez.

LOK. Praha 1 - Staré Město, Retězová ul. před čp. 246/I, ppč. 1113.

PIAN P/2; 1000 269; *n.v.* 189,63/185,43/187,45; *koor.* 743171:43209.

LIT. *hlášení* - ; *zpráva* - ; *NZ* - ; *BZO* - ; *PSH* Pokorná 2004a; *dále* Pokorná 2002a.

SONDA 2921

AKCE 2002; PÚPP, *př. č. akce* 10/02//PÚPP, M. Wallisová, *pův. znač.* výkop pro vzduchotechniku; stavba; vertikální řez.

LOK. Praha 1 - Nové Město, Křemencova ul. čp. 178/II, ppč. 878/1.

PIAN L/1; 1000 296; *n.v.* 196,96?/-/196,36; *koor.* 743180:43928 743179:43933.

LIT. *hlášení* M. Wallisová, čj. 3523/03/ARÚ; *zpráva* - ; *NZ* - ; *BZO* Wallisová 2004a; *PSH* Wallisová2004c; *dále* Wallisová 2003b.

SONDA 2922

AKCE 2002; PÚPP, *př. č. akce* 11/02//PÚPP, M. Tryml, *pův. znač.* sonda I; stavba; sonda; *pozn.* akce evidovaná v přírůstkové knize výzkumů PÚPP a v databázi Pražské archeologické komise pod č. 8159 (cf. zápis z jejího zasedání dne 26.4.2002).

LOK. Praha 1 - Nové Město, Vodičkova čp. 1277/II, ppč. 684.

PIAN B/1; 1000 297; *n.v.* 194,00/-/192,00; *koor.* 742754:43806.

LIT. *hlášení* - ; *zpráva* - ; *NZ* - ; *BZO* - ; *PSH* - .

SONDA 2923

AKCE 2002; PÚPP, *př. č. akce* 11/02//PÚPP, M. Tryml, *pův. znač.* sonda II; stavba; sonda; *pozn.* akce evidovaná v přírůstkové knize výzkumů PÚPP a v databázi Pražské archeologické komise pod č. 8159 (cf. zápis z jejího zasedání dne 26.4.2002).

LOK. Praha 1 - Nové Město, Vodičkova čp. 1277/II, ppč. 684.

PIAN B/1; 1000 297; *n.v.* 198,00/-/193,85; *koor.* 742767:43797.

LIT. *hlášení* - ; *zpráva* - ; *NZ* - ; *BZO* - ; *PSH* - .

SONDA 2924

AKCE 2002; PÚPP, *př. č. akce* 11/02//PÚPP, M. Tryml, *pův. znač.* sonda III; stavba; sonda; *pozn.* akce evidovaná v přírůstkové knize výzkumů PÚPP a v databázi Pražské archeologické komise pod č. 8159 (cf. zápis z jejího zasedání dne 26.4.2002).

LOK. Praha 1 - Nové Město, Vodičkova čp. 1277/II, ppč. 684.

PIAN B/1; 1000 297; *n.v.* 198,00/193,00/194,00; *koor.* 742743:43799.

LIT. *hlášení* - ; *zpráva* - ; *NZ* - ; *BZO* - ; *PSH* - .

SONDA 2925

AKCE 2002; Archaia, P. Juřina, *pův. znač.* plocha A; stavba; sonda.

LOK. Praha 1 - Nové Město, Jungmannova čp. 745/II, ppč. 645/2.

PIAN P/1; 1000 297; *n.v.* -/-/-; *koor.* 742747:43643 742733:43642 742730:43658 742747:43658.

LIT. *hlášení* - ; *zpráva* - ; *NZ* - ; *BZO* - ; *PSH* Juřina 2004b; *dále* Juřina – Kašák - Samojská 2007.

SONDA 2926

AKCE 2002; Archaia, P. Juřina, *pův. znač.* plocha B; stavba; sonda.

LOK. Praha 1 - Nové Město, Jungmannova čp. 745/II, ppč. 645.

PIAN P/1; 1000 297; *n.v.* -/-/-; *koor.* 742785:43653 742764:43655 742764:43668 742765:43668 742771:43678 742769:43679 742771:43682 742780:43677 742778:43664 742788:43663 742787:43658 742785:43658.

LIT. *hlášení* - ; *zpráva* - ; *NZ* - ; *BZO* - ; *PSH* Juřina 2004b.

SONDA 2927

AKCE 2002; MMP, J. Pokorná, *pův. znač.* záchranný výzkum; stavba; *pozn.* zastížená úroveň podloží (hrubé šterkopísky) snížena těžbou písku.

LOK. Praha 1 - Nové Město, Palackého čp. 720/II, ppč. 641.

PIAN P/2; 1000 297; *n.v.* 196,08/-/192,80-191,60; *koor.* 742729:43676.

LIT. hlášení - ; zpráva - ; NZ - ; BZO - ; PSH Pokorná 2004b.

SONDA 2928

AKCE 2002; MMP, př. č. akce 49/2003/MMP, P. Starec, pův. znač. sonda 1 – vjezd do garáží; stavba; sonda; pozn. akce evidována v přírůstkové knize výzkumů MMP a v databázi Pražské archeologické komise (cf. zápis z jejího zasedání dne 19.7.2002).

LOK. Praha 1 - Malá Strana, Újezd čp. 425/III, ppč. 327.

PIAN P/1; 1000 268; n.v. 193,00/188,60/189,50; koor. 744034:43443 744026:43445 744028:43449 744031:43454 744036:43453.

LIT. hlášení - ; zpráva - ; NZ - ; BZO - ; PSH - .

SONDA 2929

AKCE 2002-2003; PÚPP, př. č. akce 41/02/PÚPP, J. Podliska – J. Havrda, pův. znač. sektor C; stavba; sonda; anal. pabot.

LOK. Praha 1 - Malá Strana, Nerudova čp. 249/III, ppč. 53.

PIAN P/1; 1000 242; n.v. -/209,60/nezjištěno; koor. 744321:42739 744317:42740 744318:42743 744322:42742.

LIT. hlášení J. Havrda – J. Podliska, čj. 4375/03/ARÚ; zpráva - ; NZ - ; BZO Podliska – Havrda 2004c; PSH Havrda – Podliska 2004; dále Havrda – Podliska 2003.

SONDA 2930

AKCE 2002-2003; PÚPP, př. č. akce 41/02/PÚPP, J. Podliska – J. Havrda, pův. znač. sektor F, řezy 136–137; stavba; vertikální řez.

LOK. Praha 1 - Malá Strana, Nerudova před čp. 249/III, ppč. 1001.

PIAN L/1; 1000 242; n.v. -/215,02–214,65; koor. 744302:42698 744303:43685.

LIT. hlášení J. Havrda – J. Podliska, čj. 4154/05/ARÚ; zpráva - ; NZ - ; BZO Havrda – Podliska 2007d; PSH Havrda – Podliska 2004; dále Havrda – Podliska 2003.

SONDA 2931

AKCE 2002-2003; PÚPP, př. č. akce 41/02/PÚPP, J. Podliska – J. Havrda, pův. znač. sektor F – V dvůr, řez 148; stavba; vertikální řez.

LOK. Praha 1 - Malá Strana, Nerudova 249/III, ppč. 53.

PIAN B/1; 1000 242; n.v. 215,65/214,30/nedosaženo; koor. 744316:42715.

LIT. hlášení J. Havrda, čj. 4155/05/ARÚ; zpráva - ; NZ - ; BZO Havrda – Podliska 2007b; PSH Havrda – Podliska 2004; dále Havrda – Podliska 2003.

SONDA 2932

AKCE 2002-2003; PÚPP, př. č. akce 11/02/PÚPP, M. Wallisová, pův. znač. záchranný výzkum; stavba; plošný odkryv; anal. geolo/palyn.

LOK. Praha 1 - Nové Město, Vodičkova čp. 1277/II, ppč. 684.

PIAN P/1; 1000 297; n.v. -/194,00; koor. 742761:43786 742737:43803 742744:43812 742768:43800.

LIT. hlášení M. Wallisová, čj. 3524/03/ARÚ; posudek Pokorný 2003; Zavřel 2003s; zpráva - ; NZ - ; BZO Wallisová 2004b; PSH Wallisová 2004e; dále Wallisová 2003c.

SONDA 2933

AKCE 2003; ARÚ, J. Frolík – G. Dubská, pův. znač. sonda 1; inženýrské sítě; orientační zjištění.

LOK. Praha 1 - Hradčany, Hrad, kostel sv. Jiří – exteriér, ppč. 77.

PIAN B/1; 1000 214; n.v. 255,62/-/254,73; koor. 744089:42428.

LIT. hlášení - ; zpráva Dubská – Frolík 2003; NZ - ; BZO - ; PSH - .

SONDA 2934

AKCE 2003; ARÚ, J. Frolík – G. Dubská, pův. znač. sonda 2; inženýrské sítě; orientační zjištění.

LOK. Praha 1 - Hradčany, Hrad, kostel sv. Jiří – exteriér, ppč. 77.

PIAN B/1; 1000 214; n.v. 255,51/254,23/nedosaženo; koor. 744073:42424.

LIT. hlášení - ; zpráva Dubská – Frolík 2003; NZ - ; BZO - ; PSH - .

SONDA 2935

AKCE 2003; ARÚ, I. Herichová, pův. znač. stavební jáma pro pomník sochy Niké; stavba; vertikální řez.

LOK. Praha 1 - Hradčany, Chotkovy sady ppč. 707.

PIAN B/1; 1000 215; n.v. 235,00/-/234,20; koor. 743683:42133.

LIT. hlášení I. Herichová, čj. 3919/05/ARÚ; zpráva - ; NZ - ; BZO Herichová 2007a ; PSH - .

SONDA 2936

AKCE 2003; ARÚ, I. Herichová, pův. znač. sonda 1, DB 1–2; stavba; vertikální řez.

LOK. Praha 1 - Hradčany, U Brusnice čp. 188/IV, ppč. 420.

PIAN B/1; 1000 213; n.v. 262,40/259,04/260,82–260,44; koor. 744737:42292.

LIT. hlášení - ; zpráva Herichová 2003a; NZ - ; BZO Herichová 2007d ; PSH Herichová 2006d.

SONDA 2937

AKCE 2003; ARÚ, I. Herichová, *pův. znač.* sonda 3, DB 3; stavba; vertikální řez.

LOK. Praha 1 - Hradčany, U Brusnice čp. 188/IV, ppč. 421.

PIAN B/1; 1000 213; n.v. 262,50/259,64/261,40; koor. 744727:42291.

LIT. hlášení - ; zpráva Herichová 2003a; NZ - ; BZO Herichová 2007d ; PSH Herichová 2006d.

SONDA 2938

AKCE 2003; ARÚ, I. Herichová, *pův. znač.* sonda 4, DB 4–5; stavba; vertikální řez.

LOK. Praha 1 - Hradčany, U Brusnice čp. 188/IV, ppč. 419.

PIAN B/1; 1000 213; n.v. 261,00–260,30/-/259,01–257,56; koor. 744747:42294.

LIT. hlášení - ; zpráva Herichová 2003a; NZ - ; BZO Herichová 2007d ; PSH Herichová 2006d.

SONDA 2939

AKCE 2003; ARÚ, I. Herichová, *pův. znač.* sonda 5, DB 6; stavba; vertikální řez.

LOK. Praha 1 - Hradčany, U Brusnice čp. 188/IV, ppč. 421.

PIAN B/1; 1000 213; n.v. 263,44/260,60/263,13; koor. 744741:42272.

LIT. hlášení - ; zpráva Herichová 2003a; NZ - ; BZO Herichová 2007d ; PSH Herichová 2006d.

SONDA 2940

KCE 2003; ARÚ, I. Herichová, *pův. znač.* sonda 4, DB 7; stavba; vertikální řez.

LOK. Praha 1 - Hradčany, U Brusnice čp. 188/IV, ppč. 419.

PIAN B/1; 1000 213; n.v. 263,15–262,60/-/-; koor. 744747:42275.

LIT. hlášení - ; zpráva Herichová 2003a; NZ - ; BZO Herichová 2007d ; PSH Herichová 2006d.

SONDA 2941

AKCE 2003; ARÚ, I. Herichová, *pův. znač.* sonda 4, DB 8; stavba; vertikální řez.

LOK. Praha 1 - Hradčany, U Brusnice čp. 188/IV, ppč. 419.

PIAN B/1; 1000 213; n.v. 262,45/-/261,85; koor. 744747:42279.

LIT. hlášení - ; zpráva Herichová 2003a; NZ - ; BZO Herichová 2007d ; PSH Herichová 2006d.

SONDA 2942

AKCE 2003; ARÚ, I. Herichová, *pův. znač.* sonda 6; stavba; vertikální řez.

LOK. Praha 1 - Hradčany, U Brusnice čp. 188/IV, ppč. 419 (Lumbeho zahrada ppč. 421).

PIAN L/1; 1000 213; n.v. 263,45–262,15/-/263,33–261,38; koor. 744782:42274 744776:42274 744771:42272 744748:42273.

LIT. hlášení - ; zpráva Herichová 2003a; NZ - ; BZO Herichová 2007d ; PSH Herichová 2006d.

SONDA 2943

AKCE 2003; MMP, J. Klementová, *pův. znač.* výtahová šachta ve dvoře; stavba; vertikální řez (?); *pozn.* akce evidována v databázi Pražské archeologické komise (cf. zápis z jejího zasedání dne 31.10.2003). Údaje o poloze sondy nebyly do uzávěrky odborného obsahu mapy dostupné.

LOK. Praha 1 - Staré Město, Liliová čp. 247/I, ppč. 186.

PIAN -/-; 1000 269; n.v. -/-/-; koor. nedodány.

LIT. hlášení - ; zpráva - ; NZ - ; BZO - ; PSH - .

SONDA 2944

AKCE 2003; ARÚ, G. Dubská, *pův. znač.* sonda II; stavba; sonda; *pozn.* zastížená úroveň podloží pravděpodobně uměle snížena.

LOK. Praha 1 - Hradčany, Hradčanské nám. čp. 185/IV, ppč. 120.

PIAN B/1; 1000 241; n.v. 255,70/-/255,50; koor. 744509:42585.

LIT. hlášení - ; zpráva Dubská 2004; NZ - ; BZO - ; PSH Blažková-Dubská 2006; *dále* Blažková-Dubská a Frolík 2005.

SONDA 2945

AKCE 2003; ARÚ, G. Dubská, *pův. znač.* sonda III; stavba; sonda; *pozn.* zastížená úroveň podloží pravděpodobně uměle snížena.

LOK. Praha 1 - Hradčany, Hradčanské nám. čp. 185/IV, ppč. 120.

PIAN P/1; 1000 241; n.v. 255,75/-/255,24; koor. 744511:42579 744510:42579 744510:42586 744513:42586 744513:42582 744511:42582.

LIT. hlášení - ; zpráva Dubská 2004; NZ - ; BZO - ; PSH Blažková-Dubská 2006; *dále* Blažková-Dubská a Frolík 2005.

SONDA 2946

AKCE 2003; ARÚ, G. Dubská, *pův. znač.* sonda IVa; stavba; sonda; *pozn.* zastižená úroveň podloží pravděpodobně uměle snížena.

LOK. Praha 1 - Hradčany, Hradčanské nám. čp. 185/IV, ppč. 120.

PIAN L/1; 1000 241; *n.v.* 255,51/-/255,51; *koor.* 744510:42586 744509:42592.

LIT. *hlášení* - ; *zpráva* Dubská 2004; *NZ* - ; *BZO* - ; *PSH* Blažková-Dubská 2006; *dále* Blažková-Dubská a Frolík 2005.

SONDA 2947

AKCE 2003; ARÚ, G. Dubská, *pův. znač.* sonda IVb; stavba; sonda; *pozn.* zastižená úroveň podloží pravděpodobně uměle snížena.

LOK. Praha 1 - Hradčany, Hradčanské nám. čp. 185/IV, ppč. 120.

PIAN L/1; 1000 241; *n.v.* 255,51/-/255,51; *koor.* 744511:42592 744511:42596.

LIT. *hlášení* - ; *zpráva* Dubská 2004; *NZ* - ; *BZO* - ; *PSH* Blažková-Dubská 2006; *dále* Blažková-Dubská a Frolík 2005.

SONDA 2948

AKCE 2003; ARÚ, G. Dubská, *pův. znač.* sonda IVc; stavba; sonda.

LOK. Praha 1 - Hradčany, Hradčanské nám. čp. 185/IV, ppč. 120.

PIAN B/1; 1000 241; *n.v.* -/-/-; *koor.* 744501:42589.

LIT. *hlášení* - ; *zpráva* Dubská 2004; *NZ* - ; *BZO* - ; *PSH* Blažková-Dubská 2006; *dále* Blažková-Dubská a Frolík 2005.

SONDA 2949

AKCE 2003; ARÚ, G. Dubská, *pův. znač.* sonda V; stavba; sonda.

LOK. Praha 1 - Hradčany, Hradčanské nám. čp. 185/IV, ppč. 120.

PIAN L/1; 1000 241; *n.v.* 255,99/-/255,77; *koor.* 744516:42586 744513: 42586.

LIT. *hlášení* - ; *zpráva* Dubská 2004; *NZ* - ; *BZO* - ; *PSH* Blažková-Dubská 2006; *dále* Blažková-Dubská a Frolík 2005.

SONDA 2950

AKCE 2003; ARÚ, G. Dubská, *pův. znač.* sonda VI; stavba; sonda; *pozn.* zastižená úroveň podloží uměle snížena.

LOK. Praha 1 - Hradčany, Hradčanské nám. čp. 185/IV, ppč. 120.

PIAN L/1; 1000 241; *n.v.* 255,55/-/255,45; *koor.* 744511:42598 744511:42605.

LIT. *hlášení* - ; *zpráva* Dubská 2004; *NZ* - ; *BZO* - ; *PSH* Blažková-Dubská 2006; *dále* Blažková-Dubská a Frolík 2005.

SONDA 2951

AKCE 2003; ARÚ, G. Dubská, *pův. znač.* sonda VII; stavba; sonda.

LOK. Praha 1 - Hradčany, Hradčanské nám. čp. 185/IV, ppč. 120.

PIAN L/1; 1000 241; *n.v.* 256,70/-/255,81; *koor.* 744531:42617 744529:42617 744529:42621 744531:42621.

LIT. *hlášení* - ; *zpráva* Dubská 2004; *NZ* - ; *BZO* - ; *PSH* Blažková-Dubská 2006; *dále* Blažková-Dubská a Frolík 2005.

SONDA 2952

AKCE 2003; ARÚ, G. Dubská, *pův. znač.* sonda VIII; stavba; sonda.

LOK. Praha 1 - Hradčany, Hradčanské nám. čp. 185/IV, ppč. 120.

PIAN P/1; 1000 241; *n.v.* 255,50/-/253,95-254,20; *koor.* 744512:42605 744509:42605 744509:42612 744507:42612 744507:42615 744511:42615.

LIT. *hlášení* - ; *zpráva* Dubská 2004; *NZ* - ; *BZO* - ; *PSH* Blažková-Dubská 2006; *dále* Blažková-Dubská a Frolík 2005.

SONDA 2953

AKCE 2003; ARÚ, G. Dubská, *pův. znač.* sonda IX; stavba; sonda.

LOK. Praha 1 - Hradčany, Hradčanské nám. čp. 185/IV, ppč. 120.

PIAN L/1; 1000 241; *n.v.* 256,00/254,50/nedosaženo; *koor.* 744504:42612 744501:42612 744501:42609 744496:42609 744496:42610 744499:42610 744499:42612 744496:42612 744496:42614 744504:42614.

LIT. *hlášení* - ; *zpráva* Dubská 2004; *NZ* - ; *BZO* - ; *PSH* Blažková-Dubská 2006; *dále* Blažková-Dubská a Frolík 2005.

SONDA 2954

AKCE 2003; ARÚ, G. Dubská, *pův. znač.* sonda Xc; stavba; sonda.

LOK. Praha 1 — Hradčany, Hradčanské nám. čp. 185/IV, ppč. 120.

PIAN L/1; 1000 241; n.v. 260,50/-/258,90; koor. 744524:42585 744521:42585.
LIT. hlášení - ; zpráva Dubská 2004; NZ - ; BZO - ; PSH Blažková-Dubská 2006; dále Blažková-Dubská a Frolík 2005.

SONDA 2955

AKCE 2003; ARÚ, G. Dubská, pův. znač. sonda XIa; stavba; sonda.
LOK. Praha 1 - Hradčany, Hradčanské nám. čp. 185/IV, ppč. 120.
PIAN B/1; 1000 241; n.v. 255,93/254,65/nedosaženo; koor. 744494:42613.
LIT. hlášení - ; zpráva Dubská 2004; NZ - ; BZO - ; PSH Blažková-Dubská 2006; dále Blažková-Dubská a Frolík 2005.

SONDA 2956

AKCE 2003; ARÚ, G. Dubská, pův. znač. sonda XIc; stavba; sonda.
LOK. Praha 1 - Hradčany, Hradčanské nám. čp. 185/IV, ppč. 120.
PIAN B/1; 1000 241; n.v. 255,93/254,76/nedosaženo; koor. 744491:42611.
LIT. hlášení - ; zpráva Dubská 2004; NZ - ; BZO - ; PSH Blažková-Dubská 2006; dále Blažková-Dubská a Frolík 2005.

SONDA 2957

AKCE 2003; ARÚ, G. Dubská, pův. znač. sonda XII; stavba; sonda.
LOK. Praha 1 - Hradčany, Hradčanské nám. čp. 185/IV, ppč. 120.
PIAN L/1; 1000 241; n.v. 256,00/-/254,32; koor. 744499:42577 744499:42580.
LIT. hlášení - ; zpráva Dubská 2004; NZ - ; BZO - ; PSH Blažková-Dubská 2006; dále Blažková-Dubská a Frolík 2005.

SONDA 2958

AKCE 2003; ARÚ, G. Dubská, pův. znač. sonda XIII; stavba; sonda.
LOK. Praha 1 - Hradčany, Hradčanské nám. čp. 185/IV, ppč. 120.
PIAN L/1; 1000 241; n.v. 256,00/-/254,32; koor. 744505:42609 744496:42608.
LIT. hlášení - ; zpráva Dubská 2004; NZ - ; BZO - ; PSH Blažková-Dubská 2006; dále Blažková-Dubská a Frolík 2005.

SONDA 2959

AKCE 2003; ARÚ, G. Dubská, pův. znač. sonda XIV (na terase); stavba; sonda.
LOK. Praha 1 - Hradčany, Hradčanské nám. čp. 185/IV, ppč. 120.
PIAN L/1; 1000 241; n.v. 250,40-249,42/-/250,08-248,36; koor. 744529:42626 744529:42629.
LIT. hlášení - ; zpráva Dubská 2004; NZ - ; BZO - ; PSH Blažková-Dubská 2006; dále Blažková-Dubská a Frolík 2005.

SONDA 2960

AKCE 2003; ARÚ, G. Dubská, pův. znač. plynovodní přípojka; inženýrské sítě; vertikální řez; pozn. dokumentována sekvence dlažeb Hradčanského náměstí.
LOK. Praha 1 - Hradčany, Hradčanské nám. před čp. 185/IV, ppč. 729.
PIAN B/1; 1000 241; n.v. -/-/-; koor. 744547:42580.
LIT. hlášení G. Dubská, čj. 9273/03/ARÚ; zpráva - ; NZ - ; BZO Dubská 2006; PSH - .

SONDA 2961

AKCE 2003; ARÚ, J. Frolík, pův. znač. Starý palác – místnost s valem; stavba; vertikální řez/sonda.
LOK. Praha 1 - Hradčany, Hrad, Vladislavská část Hradu ppč. 1.
PIAN P/1; 1000 214; n.v. -/-/-; koor. 744163:42484 744161:42482 744160:42482 744159:42487 744162:42487.
LIT. hlášení - ; zpráva - ; NZ - ; BZO - ; PSH Frolík 2006c.

SONDA 2962

AKCE 2003; ARÚ, D. Frolíková, pův. znač. sonda 1; sonda.
LOK. Praha 1 - Hradčany, Lumbeho zahrada ppč. 441.
PIAN L/1; 1000 213; n.v. 267,65-267,62/-/267,12-266,96; koor. 744706:42210 744713:42217.
LIT. hlášení - ; zpráva Frolíková 2004; NZ - ; BZO Frolíková 2006; PSH - .

SONDA 2963

AKCE 2003; ARÚ, D. Frolíková, pův. znač. sonda 2; sonda.
LOK. Praha 1 - Hradčany, Hrad, Lumbeho zahrada ppč. 441.
PIAN L/1; 1000 213; n.v. 267,44-267,22/-/266,94-266,75; koor. 744696: 42221 744701:42229.
LIT. hlášení - ; zpráva Frolíková 2004; NZ - ; BZO Frolíková 2006; PSH - .

SONDA 2964

AKCE 2003; ARÚ, K. Tomková, *pův. znač.* sonda 1; inženýrské sítě; vertikální řez; *pozn.* akce evidována v databázi Pražské archeologické komise (cf. zápis z jejího zasedání dne 8.8.2003).

LOK. Praha 1 - Hradčany, Královská zahrada ppč. 713/1.

PIAN L/1; 1000 214; *n.v.* 251,64/-/250,34; *koor.* 744121:42217 744119:42215.

LIT. *hlášení* - ; *zpráva* - ; *NZ* - ; *BZO* - ; *PSH* - .

SONDA 2965

AKCE 2003; ARÚ, K. Tomková, *pův. znač.* sonda 2; inženýrské sítě; vertikální řez; *pozn.* akce evidována v databázi Pražské archeologické komise (cf. zápis z jejího zasedání dne 8.8.2003).

LOK. Praha 1 - Hradčany, Královská zahrada ppč. 713/1.

PIAN B/1; 1000 214; *n.v.* 251,64/-/251,26; *koor.* 744122:42229.

LIT. *hlášení* - ; *zpráva* - ; *NZ* - ; *BZO* - ; *PSH* - .

SONDA 2966

AKCE 2003; ARÚ, K. Tomková, *pův. znač.* sonda 3; inženýrské sítě; vertikální řez; *pozn.* akce evidována v databázi Pražské archeologické komise (cf. zápis z jejího zasedání dne 8.8.2003).

LOK. Praha 1 - Hradčany, Královská zahrada ppč. 713/1.

PIAN L/1; 1000 214; *n.v.* 251,50–250,19/-/250,50–249,92; *koor.* 744118:42247 744114:42245 744112:42245 744110:42247.

LIT. *hlášení* - ; *zpráva* - ; *NZ* - ; *BZO* - ; *PSH* - .

SONDA 2967

AKCE 2003; ARÚ, J. Frolík, *popsal* I. Herichová, *pův. znač.* sonda 1 – řez I; stavba; vertikální řez.

LOK. Praha 1 - Hradčany, Kanovnická čp. 69/IV, ppč. 134.

PIAN L/1; 1000 213; *n.v.* 256,83/-/255,90; *koor.* 744695:42450 744694:42453.

LIT. *hlášení* I. Herichová, čj. 3916/05/ARÚ; *zpráva* - ; *NZ* - ; *BZO* Herichová 2007b; *PSH* - .

SONDA 2968

AKCE 2003; ARÚ, J. Frolík, *popsal* I. Herichová, *pův. znač.* sonda 1 – řez II; stavba; vertikální řez.

LOK. Praha 1 - Hradčany, Kanovnická čp. 69/IV, ppč. 134.

PIAN L/1; 1000 213; *n.v.* 256,65/255,95/nedosaženo; *koor.* 744699:42442 744695:42441.

LIT. *hlášení* I. Herichová, čj. 3916/05/ARÚ; *zpráva* - ; *NZ* - ; *BZO* Herichová 2007b; *PSH* - .

SONDA 2969

AKCE 2003; ARÚ, J. Frolík, *popsal* I. Herichová, *pův. znač.* sonda 1 – řez III/A; stavba; vertikální řez.

LOK. Praha 1 - Hradčany, Kanovnická čp. 69/IV, ppč. 134.

PIAN B/1; 1000 213; *n.v.* 256,86/256,14/nedosaženo; *koor.* 744691:42441.

LIT. *hlášení* I. Herichová, čj. 3916/05/ARÚ; *zpráva* - ; *NZ* - ; *BZO* Herichová 2007b; *PSH* - .

SONDA 2970

AKCE 2003; ARÚ, J. Frolík, *popsal* I. Herichová, *pův. znač.* sonda 1 - řez III/B; stavba; vertikální řez; *pozn.* výsledky vizuálního průzkumu v zahradě (cf. sondu č. 2787) nebyly ověřovány.

LOK. Praha 1 - Hradčany, Kanovnická čp. 69/IV, ppč. 134.

PIAN B/1; 1000 213; *n.v.* 256,95/256,41/nedosaženo; *koor.* 744677:42440.

LIT. *hlášení* I. Herichová, čj. 3916/05/ARÚ; *zpráva* - ; *NZ* - ; *BZO* Herichová 2007b; *PSH* - .

SONDA 2971

AKCE 2003; ARÚ, J. Frolík, *popsal* I. Herichová, *pův. znač.* sonda 2 - řez IV; stavba; vertikální řez.

LOK. Praha 1 - Hradčany, ul. U Kasáren ppč. 738 (Kanovnická ppč. 739).

PIAN L/1; 1000 213; *n.v.* 259,80–256,90/258,80–255,90/nedosaženo; *koor.* 744716:42430 744713:42461.

LIT. *hlášení* I. Herichová, čj. 3921/05/ARÚ; *zpráva* - ; *NZ* - ; *BZO* Herichová 2007c; *PSH* - .

SONDA 2972

AKCE 2003; ARÚ, I. Herichová, *pův. znač.* kanalizační šachta Š1; inženýrské sítě; vertikální řez.

LOK. Praha 1 - Hradčany, Hrad, U Daliborky ppč. 785.

PIAN B/1; 1000 214; *n.v.* 253,95/252,31/253,23; *koor.* 744009:42380.

LIT. *hlášení* I. Herichová, čj. 4099/05/ARÚ; *zpráva* Herichová 2004a; *NZ* - ; *BZO* Herichová 2007e; *PSH* Herichová 2006b.

SONDA 2973

AKCE 2003; MMP, př. č. akce 49/2003/MMP, P. Starec, *pův. znač.* sonda 2 – kanalizační šachta; stavba; vertikální řez/sonda; *pozn.* akce evidována v databázi Pražské archeologické komise (cf. zápis z jejího zasedání dne 4.4.2003).

LOK. Praha 1 - Malá Strana, Újezd čp. 425/III, ppč. 327.

PIAN B/1; 1000 268; n.v. 193,50/187,80/191,70; koor. 744053:43448.

LIT. hlášení - ; zpráva - ; NZ - ; BZO - ; PSH - .

SONDA 2974

AKCE 2003; MMP, př. č. akce 49/2003/MMP, P. Starec, pův. znač. sonda 3 – vodoměrná šachta; stavba; vertikální řez/sonda; pozn. akce evidována v databázi Pražské archeologické komise (cf. zápis z jejího zasedání dne 19.9.2003).

LOK. Praha 1 - Malá Strana, Újezd čp. 425/III, ppč. 327.

PIAN B/1; 1000 268; n.v. 193,00/191,00/nedosaženo; koor. 744038:43460.

LIT. hlášení - ; zpráva - ; NZ - ; BZO - ; PSH - .

SONDA 2975

AKCE 2003; PÚPP, př. č. akce 41/02/PÚPP, J. Podliska – J. Havrda, pův. znač. sektor F – průjezd, řezy 149 a 154; stavba; vertikální řez.

LOK. Praha 1 - Malá Strana, Nerudova 249/III, ppč. 53.

PIAN L/1; 1000 242; n.v. 216,14/-/nedosaženo; koor. 744310:42704 744314:42714 744316:42713.

LIT. hlášení J. Havrda, čj. 4153/05/ARÚ; zpráva - ; NZ - ; BZO Havrda 2007f; PSH Havrda – Podliska 2004; dále Havrda – Podliska 2003.

SONDA 2976

AKCE 2003; PÚPP, př. č. akce 41/02/PÚPP, J. Podliska – J. Havrda, pův. znač. rýha a šachta v průjezdu - řezy 156–158, 165; stavba; vertikální řez.

LOK. Praha 1 - Malá Strana, Nerudova 249/III, ppč. 53.

PIAN L/1; 1000 242; n.v. 216,10/212,40/212,90; koor. 744314:42706 744312:42707 744313:42716.

LIT. hlášení J. Havrda, čj. 4152/05/ARÚ; zpráva - ; NZ - ; BZO Havrda – Podliska 2007a; PSH Havrda a Podliska 2004; dále Havrda – Podliska 2003.

SONDA 2977

AKCE 2003; PÚPP, př. č. akce 41/02/PÚPP, J. Podliska – J. Havrda, pův. znač. sektor F – V dvůr, řez 162; stavba; vertikální řez.

LOK. Praha 1 - Malá Strana, Nerudova 249/III, ppč. 53.

PIAN L/1; 1000 242; n.v. 215,50-215.20/211,66/nedosaženo; koor. 744315:42722 744316:42728 744320:42733.

LIT. hlášení J. Havrda, čj. 4151/05/ARÚ; zpráva - ; NZ - ; BZO Havrda – Podliska 2007c; PSH Havrda a Podliska 2004; dále Havrda – Podliska 2003.

SONDA 2978

AKCE 2003; PÚPP, př. č. akce 41/02/PÚPP, J. Podliska – J. Havrda, pův. znač. sektor F – V dvůr, řez 163; stavba; vertikální řez.

LOK. Praha 1 - Malá Strana, Nerudova 249/III, ppč. 53.

PIAN L/1; 1000 242; n.v. 215,50-215.20/211,66/nedosaženo; koor. 744316:42729 744318:42730.

LIT. hlášení J. Havrda, čj. 4151/05/ARÚ; zpráva - ; NZ - ; BZO Havrda – Podliska 2007c; PSH Havrda a Podliska 2004; dále Havrda – Podliska 2003.

SONDA 2979

AKCE 2003; PÚPP, př. č. akce 8/03/PÚPP, J. Čiháková, pův. znač. přední sklepy; stavba; sonda.

LOK. Praha 1 - Malá Strana, Nerudova 211/III, ppč. 524.

PIAN P/1; 1000 242; n.v. 208,23 (sklep) /-/211,76 + x; koor. 744223:42671 744220:42671 744220:42687 744224:42687 744223:42683 744225:42683 744225:42685 744228:42685 744228:42679 744225:42679 744225:42682 744223:42682.

LIT. hlášení J. Čiháková, čj. 4122/05/ARÚ; zpráva - ; NZ - ; BZO Čiháková 2007a; PSH Čiháková 2006g; dále Čiháková 2004p; 2005.

SONDA 2980

AKCE 2003; PÚPP, př. č. akce 8/03/PÚPP, J. Čiháková, pův. znač. průjezd; stavba; sonda; pozn. úroveň skalního podkladu zastižena v hl. 206,0 m n.m.

LOK. Praha 1 - Malá Strana, Nerudova 211/III, ppč. 524.

PIAN P/1; 1000 242; n.v. 212,00/-/211,76 + x; koor. 744227:42671 744224:42671 744224:42679 744228:42679.

LIT. hlášení J. Čiháková, čj. 4122/05/ARÚ; zpráva - ; NZ - ; BZO Čiháková 2007a; PSH Čiháková 2006g.

SONDA 2981

AKCE 2003; PÚPP, př. č. akce 8/03/PÚPP, J. Čiháková, pův. znač. dvůr; stavba; sonda.

LOK. Praha 1 - Malá Strana, Nerudova 211/III, ppč. 524.

PIAN L/1; 1000 242; n.v. 212,50/208,50/212,5 + x; koor. 744226:42662 744226:42670.
LIT. hlášení J. Čiháková, čj. 4122/05/ARÚ; zpráva - ; NZ - ; BZO Čiháková 2007a; PSH Čiháková 2006g.

SONDA 2982

AKCE 2003; PÚPP, př. č. akce 8/03/PÚPP, J. Čiháková, pův. znač. zadní sklepy; stavba; sonda; pozn. nejvyšší úroveň skalního podkladu zastižena v hl. 213,8 m n.m.

LOK. Praha 1 - Malá Strana, Nerudova 211/III, ppč. 524.

PIAN P/1; 1000 242; n.v. -/-/-; koor. 744231:42656 744220:42656 744220:42661 744227:42661 744228:42665 744231:42665.

LIT. hlášení J. Čiháková, čj. 4122/05/ARÚ; zpráva - ; NZ - ; BZO Čiháková 2007a; PSH Čiháková 2006g.

SONDA 2983

AKCE 2003; PÚPP, př. č. akce 17/03/PÚPP, J. Čiháková, pův. znač. sonda 1; vertikální řez; sonda.

LOK. Praha 1 - Malá Strana, Nerudova 215/III, ppč. 500.

PIAN L/1; 1000 242; n.v. 222,78/219,66/220,22; koor. 744358:42669 744358:42667 744355:42668 744355:42670.

LIT. hlášení J. Čiháková, čj. 4120/05/ARÚ; zpráva - ; NZ - ; BZO Čiháková 2007b; PSH Čiháková 2006h.

SONDA 2984

AKCE 2003; PÚPP, př. č. akce 10/03/PÚPP, J. Čiháková, pův. znač. sonda I; stavba; vertikální řez.

LOK. Praha 1 - Malá Strana, Sněmovní ul. čp. 164/III, ppč. 594.

PIAN B/1; 1000 242; n.v. 196,80/-/196,17; koor. 743972:42530.

LIT. hlášení J. Čiháková, čj. 4121/05/ARÚ; zpráva Čiháková 2003zi; NZ - ; BZO Čiháková 2007c; PSH Čiháková 2006ch.

SONDA 2985

AKCE 2003; PÚPP, př. č. akce 10/03/PÚPP, J. Čiháková, pův. znač. sonda II; stavba; vertikální řez.

LOK. Praha 1 - Malá Strana, Sněmovní ul. čp. 164/III, ppč. 594.

PIAN B/1; 1000 242; n.v. 197,25/-/195,26; koor. 743967:42539.

LIT. hlášení J. Čiháková, čj. 4123/05/ARÚ; zpráva Čiháková 2003zi; NZ - ; BZO Čiháková 2007d; PSH Čiháková 2006ch.

SONDA 2986

AKCE 2003; PÚPP, př. č. akce 10/03/PÚPP, J. Čiháková, pův. znač. sonda III; stavba; vertikální řez.

LOK. Praha 1 - Malá Strana, Sněmovní ul. čp. 164/III, ppč. 594.

PIAN B/1; 1000 242; n.v. 196,75/-/196,68; koor. 743977:42532.

LIT. hlášení J. Čiháková, čj. 4121/05/ARÚ; zpráva Čiháková 2003zi; NZ - ; BZO Čiháková 2007c (zde omylem jako sonda I); PSH Čiháková 2006ch.

SONDA 2987

AKCE 2003; PÚPP, př. č. akce 3/03/PÚPP, J. Čiháková – M. Wallisová, pův. znač. nádvoří paláce; stavba; sonda.

LOK. Praha 1 - Malá Strana, Valdštejská čp. 154/III, ppč. 613.

PIAN P/1; 1000 242 (214); n.v. 190,60/186,60/nedosaženo; koor. 743820:42514 743811:42496 743802:42492 743788:42522 743793:42521 743796:42510 743799:42510 743801:42505 743808:42505 743804:42511 743807:42511 743807:42517.

LIT. hlášení - ; zpráva - ; NZ - ; BZO - ; PSH Čiháková 2006i.

SONDA 2988

AKCE 2003; PÚPP, př. č. akce 3/03/PÚPP, J. Čiháková – M. Wallisová, pův. znač. řez 48, sonda XVII; stavba; vertikální řez.

LOK. Praha 1 - Malá Strana, Valdštejská čp. 154/III, ppč. 613.

PIAN L/1; 1000 242; n.v. 191,4/188,50/nedosaženo; koor. 743838:42510 743832:42513.

LIT. hlášení J. Čiháková – M. Wallisová, čj. 4190/06/ARÚ; zpráva - ; NZ - ; BZO Čiháková – Wallisová 2008; Čiháková 2006i.

SONDA 2989

AKCE 2003; PÚPP, př. č. akce 12/03/PÚPP, M. Tryml, pův. znač. sonda I; stavba; vertikální řez/sonda.

LOK. Praha 1 - Malá Strana, Velkopřevorské nám./Lázeňská čp. 485/III, ppč. 248.

PIAN P/1; 1000 242; n.v. -/-/-; koor. 743903:42996 743894:42995 743891:42996 743883:42995 743884:42986 743885:42984 743881:42984 743880:42997 743903:42999.

LIT. hlášení - ; zpráva - ; NZ Tryml 2006f (nedostupná); BZO - ; PSH - .

SONDA 2990

AKCE 2003; PÚPP, př. č. akce 12/03/PÚPP, M. Tryml, pův. znač. sonda II; stavba; vertikální řez.

LOK. Praha 1 - Malá Strana, Velkopřevorské nám./Lázeňská čp. 485/III, ppč. 248.

PIAN L/1; 1000 242; n.v. -/-/-; koor. 743972:42989 743972:42986.

LIT. hlášení - ; zpráva - ; NZ Tryml 2006f (nedostupná); BZO - ; PSH - .

SONDA 2991

AKCE 2003; PÚPP, př. č. akce 12/03/PÚPP, M. Tryml, pův. znač. sonda III; stavba; vertikální řez.

LOK. Praha 1 - Malá Strana, Velkopřevorské nám./Lázeňská čp. 485/III, ppč. 248.

PIAN B/1; 1000 242; n.v. -/-/-; koor. 743981:42984.

LIT. hlášení - ; zpráva - ; NZ Tryml 2006f (nedostupná); BZO - ; PSH - .

SONDA 2992

AKCE 2003; PÚPP, př. č. akce 41/02//PÚPP, J. Podliska – J. Havrda, pův. znač. sektor D2; stavba; sonda; anal. pabot.

LOK. Praha 1 - Malá Strana, Nerudova čp. 249/III, ppč. 53.

PIAN L/1; 1000 242; n.v. -/-/-; koor. 744337:42732 744338:42735.

LIT. hlášení J. Havrda – J. Podliska, čj. 4374/03/ARÚ; zpráva - ; NZ - ; BZO Podliska – Havrda 2004b; PSH Havrda – Podliska 2004; dále Havrda – Podliska 2003.

SONDA 2993

AKCE 2003; PÚPP, př. č. akce 41/02/PÚPP, J. Podliska – J. Havrda, pův. znač. řez 166; stavba; vertikální řez.

LOK. Praha 1 - Malá Strana, Tržiště čp. 555/III, ppč. 58.

PIAN L/1; 1000 242; n.v. -/-/nedosaženo; koor. 744312:42760 744302:42763 744297:42767 744290:42769.

LIT. hlášení J. Havrda, čj. 4151/05/ARÚ; zpráva - ; NZ - ; BZO Havrda – Podliska 2007c; PSH Havrda a Podliska 2004; dále Havrda – Podliska 2003.

SONDA 2994

AKCE 2003; PÚPP, př. č. akce 32/03/PÚPP, M. Tryml, pův. znač. sonda X – výkop kanalizace; stavba; vertikální řez.

LOK. Praha 1 - Malá Strana, Všeřdova před čp. 437/III, ppč. 1061.

PIAN L/2; 1000 268; n.v. -/-/-; koor. 743963:43378.

LIT. hlášení - ; zpráva - ; NZ - ; BZO - ; PSH Tryml 2004e; dále Tryml 2003m.

SONDA 2995

AKCE 2003; PÚPP, př. č. akce 14/03/PÚPP, M. Tryml, pův. znač. sonda II; inženýrské sítě; vertikální řez.

LOK. Praha 1 - Malá Strana, Hellichova ppč. 1054.

PIAN L/1; 1000 268; n.v. -/-/-; koor. 744156:43170 744136:43172.

LIT. hlášení - ; zpráva - ; NZ Tryml 2006g (nedostupná); BZO - ; PSH - .

SONDA 2996

AKCE 2003; PÚPP, př. č. akce 14/03/PÚPP, M. Tryml, pův. znač. sonda IV; inženýrské sítě; vertikální řez.

LOK. Praha 1 - Malá Strana, Hellichova ppč. 1054.

PIAN L/1; 1000 268; n.v. -/-/-; koor. 744137:43201 744139:43220.

LIT. hlášení - ; zpráva - ; NZ Tryml 2006g (nedostupná); BZO - ; PSH - .

SONDA 2997

AKCE 2003; PÚPP, př. č. akce 14/03/PÚPP, M. Tryml, pův. znač. sonda V; inženýrské sítě; orientační zjištění/vertikální řez.

LOK. Praha 1 - Malá Strana, Hellichova ppč. 1054.

PIAN L/1; 1000 268; n.v. -/-/-; koor. 744100:43189 744096:43188.

LIT. hlášení - ; zpráva - ; NZ Tryml 2006g (nedostupná); BZO - ; PSH - .

SONDA 2998

AKCE 2003; PÚPP, př. č. akce 14/03/PÚPP, M. Tryml, pův. znač. sonda VI; inženýrské sítě; vertikální řez.

LOK. Praha 1 - Malá Strana, Hellichova ppč. 1054.

PIAN L/1; 1000 268; n.v. -/-/-; koor. 744127:43188 744116:43189.

LIT. hlášení - ; zpráva - ; NZ Tryml 2006g (nedostupná); BZO - ; PSH - .

SONDA 2999

AKCE 2003; PÚPP, J. Havrda, pův. znač. stavební jáma pro přístavbu domu; stavba; orientační zjištění.

LOK. Praha 1 - Malá Strana, Karmelitská čp. 628/III, ppč. 381.

PIAN P/1; 1000 268; n.v. -/-/-; koor. 744157:43032 744157:43023 744141:43023 744141:43032.

LIT. hlášení J. Havrda, čj. 4142/05/ARÚ; zpráva - ; NZ - ; BZO Havrda 2007d; PSH - .

SONDA 3000

- AKCE** 2003; PÚPP, *př. č. akce* 13/03/PÚPP, M. Wallisová, *pův. znač.* statická sonda; stavba; sonda; pravek; *pozn.* výška úrovně podloží stanovena odhadem.
- LOK.** Praha 1 - Malá Strana, Karmelitská čp. 298/III, ppč. 207.
- PIAN** B/1; 1000 242; *n.v.* 191,00–190,80/189,80/cca 191,00; *koor.* 744041:42911.
- LIT.** *hlášení* - ; *zpráva* - ; *NZ* - ; *BZO* - ; *PSH* Selmi Wallisová – Čiháková 2006; *dále* Wallisová – Čiháková 2004.

SONDA 3001

- AKCE** 2003; PÚPP, *př. č. akce* 13/03/PÚPP, M. Wallisová, *pův. znač.* statická sonda; stavba; sonda; pravek; *pozn.* výška úrovně podloží stanovena odhadem.
- LOK.** Praha 1 - Malá Strana, Karmelitská čp. 298/III, ppč. 207.
- PIAN** B/1; 1000 242; *n.v.* 191,00–190,80/189,80/cca 191,00; *koor.* 744044:42917.
- LIT.** *hlášení* - ; *zpráva* - ; *NZ* - ; *BZO* - ; *PSH* Selmi Wallisová – Čiháková 2006; *dále* Wallisová – Čiháková 2004.

SONDA 3002

- AKCE** 2003; PÚPP, *př. č. akce* 13/03/PÚPP, M. Wallisová, *pův. znač.* statická sonda; stavba; sonda; pravek; *pozn.* výška úrovně podloží stanovena odhadem.
- LOK.** Praha 1 - Malá Strana, Karmelitská čp. 298/III, ppč. 207.
- PIAN** B/1; 1000 242; *n.v.* 191,00–190,80/189,80/cca 191,00; *koor.* 744040:42915.
- LIT.** *hlášení* - ; *zpráva* - ; *NZ* - ; *BZO* - ; *PSH* Selmi Wallisová – Čiháková 2006; *dále* Wallisová – Čiháková 2004.

SONDA 3003

- AKCE** 2003; PÚPP, *př. č. akce* 15/03/PÚPP, M. Tryml, *pův. znač.* rýha pro opravu vodovodu ve sklepe; stavba; vertikální řez; *pozn.* akce evidována v přírůstkové knize výzkumů PÚPP a v databázi Pražské archeologické komise (cf. zápis z jejího zasedání dne 10.10.2003).
- LOK.** Praha 1 - Malá Strana, Všehrdova čp. 447/III, ppč. 319.
- PIAN** L/1; 1000 268; *n.v.* -/-/-; *koor.* 743915:43436 743905:43435.
- LIT.** *hlášení* - ; *zpráva* - ; *NZ* - ; *BZO* - ; *PSH* - .

SONDA 3004

- AKCE** 2003; PÚPP, *př. č. akce* 15/03/PÚPP, M. Tryml, *pův. znač.* výkop pro opravu vodovodní přípojky; stavba; vertikální řez; *pozn.* akce evidována v přírůstkové knize výzkumů PÚPP a v databázi Pražské archeologické komise (cf. zápis z jejího zasedání dne 10.10.2003).
- LOK.** Praha 1 - Malá Strana, Všehrdova čp. 447/III, ppč. 319.
- PIAN** B/1; 1000 268; *n.v.* -/-/-; *koor.* 743902:43438.
- LIT.** *hlášení* - ; *zpráva* - ; *NZ* - ; *BZO* - ; *PSH* - .

SONDA 3005

- AKCE** 2003; PÚPP, *př. č. akce* 25/03/PÚPP, J. Čiháková, *pův. znač.* nivelace skalního podkladu; stavba; *pozn.* výška úrovně skalního podkladu převyšuje vrchol stropu sklepní místnosti (199,82 m n. m.).
- LOK.** Praha 1 - Malá Strana, Sněmovní čp. 173/III, ppč. 578.
- PIAN** B/1; 1000 242; *n.v.* -/196,70/199,82 + x; *koor.* 744042:42575.
- LIT.** *hlášení* J. Čiháková, čj. 4189/06/ARÚ; *zpráva* - ; *NZ* - ; *BZO* Čiháková 2008e; *PSH* - .

SONDA 3006

- AKCE** 2003; PÚPP, *př. č. akce* 19/03–04/PÚPP, J. Havrda, *pův. znač.* výtahová šachta – sonda 1; stavba; vertikální řez; br.moh; *pozn.* zastížená úroveň podloží uměle snížena.
- LOK.** Praha 1 - Malá Strana, Břetislavova čp. 306/III, ppč. 29.
- PIAN** L/1; 1000 242; *n.v.* 203,60/202,00/cca 203,60; *koor.* 744314:42787.
- LIT.** *hlášení* J. Havrda, čj. 4134/05/ARÚ; *zpráva* Havrda 2004p; *NZ* Havrda 2005a; *BZO* Havrda 2007c (zde pod adresou čp. 304/III); *PSH* Havrda 2006g.

SONDA 3007

- AKCE** 2003; PÚPP, *př. č. akce* 19/03/PÚPP, J. Havrda, *pův. znač.* výkop pro bazén – sonda 2; stavba; vertikální řez; *pozn.* zastížená úroveň podloží uměle snížena.
- LOK.** Praha 1 - Malá Strana, Břetislavova čp. 304/III, ppč. 24.
- PIAN** P/1; 1000 242; *n.v.* 202,10/200,30/-; *koor.* 744295:42791 744294:42787 744289:42789 744290:42792.
- LIT.** *hlášení* J. Havrda, čj. 4133/05/ARÚ; *zpráva* Havrda 2004p; *NZ* Havrda 2005a; *BZO* Havrda 2007i; *PSH* Havrda 2006g.

SONDA 3008

AKCE 2003; PÚPP, *př. č. akce 6/03/PÚPP*, Z. Dragoun, *pův. znač.* stavební jáma sklepa v JZ části domu; stavba; sonda.

LOK. Praha 1 - Staré Město, Michalská čp. 436/I, ppč. 396.

PIAN P/1; 1000 270; *n.v. -/-/;* *koor.* 742988:43209 742980:43210 742981:43215 742989:43213.

LIT. *hlášení - ; zpráva - ; NZ - ; BZO - ; PSH* Dragoun, Z. – Rakušan 2006c.

SONDA 3009

AKCE 2003; PÚPP, *př. č. akce 4/03/PÚPP*, Z. Dragoun, *pův. znač.* řez v záp. sklepě; stavba; vertikální řez.

LOK. Praha 1 - Staré Město, Karoliny Světlé čp. 323/I, ppč. 249.

PIAN L/1; 1000 269; *n.v. -/-/;* *koor.* 743397:43368 743391:43367.

LIT. *hlášení* Z. Dragoun, čj. 4106/05/ARÚ; *zpráva - ; NZ - ; BZO* Dragoun, Z. 2007d; *PSH - .*

SONDA 3010

AKCE 2003; PÚPP, *př. č. akce 4/03/PÚPP*, Z. Dragoun, *pův. znač.* řez v nepodsklepeném J křídle podél Betlémské ul.; stavba; vertikální řez.

LOK. Praha 1 - Staré Město, Karoliny Světlé čp. 323/I, ppč. 249.

PIAN B/1; 1000 269; *n.v. -/-/cca 186,00;* *koor.* 743392:43374.

LIT. *hlášení* Z. Dragoun, čj. 4106/05/ARÚ; *zpráva - ; NZ - ; BZO* Dragoun, Z. 2007d; *PSH* Dragoun, Z. 2006g; *dále* Dragoun, Z. 2006b.

SONDA 3011

AKCE 2003; PÚPP, *př. č. akce 4/03/PÚPP*, Z. Dragoun, *pův. znač.* řez v nepodsklepeném J křídle podél Betlémské ul.; stavba; vertikální řez.

LOK. Praha 1 - Staré Město, Karoliny Světlé čp. 323/I, ppč. 249.

PIAN L/1; 1000 269; *n.v. -/-/;* *koor.* 743394:43378 743390:43378.

LIT. *hlášení* Z. Dragoun, čj. 4106/05/ARÚ; *zpráva - ; NZ - ; BZO* Dragoun, Z. 2007d; *PSH - .*

SONDA 3012

AKCE 2003; PÚPP, *př. č. akce 4/03/PÚPP*, Z. Dragoun, *pův. znač.* řez v nepodsklepeném J křídle podél Betlémské ul.; stavba; vertikální řez.

LOK. Praha 1 - Staré Město, Karoliny Světlé čp. 323/I, ppč. 249.

PIAN B/1; 1000 269; *n.v. -/-/;* *koor.* 743382:43375.

LIT. *hlášení* Z. Dragoun, čj. 4106/05/ARÚ; *zpráva - ; NZ - ; BZO* Dragoun, Z. 2007d; *PSH - .*

SONDA 3013

AKCE 2003; PÚPP, *př. č. akce 11/03/PÚPP*, Z. Dragoun, *pův. znač.* zjišťovací sonda S1; stavba; vertikální řez.

LOK. Praha 1 - Staré Město, Bartolomějská čp. 309/I, ppč. 317.

PIAN B/1; 1000 270; *n.v. -/-/;* *koor.* 743098:43417.

LIT. *hlášení* Z. Dragoun, čj. 4105/05/ARÚ; *zpráva - ; NZ - ; BZO* Dragoun, Z. 2007b; *PSH* Dragoun, Z. 2006f.

SONDA 3014

AKCE 2003; PÚPP, *př. č. akce 11/03/PÚPP*, Z. Dragoun, *pův. znač.* zjišťovací sonda S2; stavba; vertikální řez.

LOK. Praha 1 - Staré Město, Bartolomějská čp. 309/I, ppč. 317.

PIAN B/1; 1000 270; *n.v. -/-/;* *koor.* 743109:43417.

LIT. *hlášení* Z. Dragoun, čj. 4105/05/ARÚ; *zpráva - ; NZ - ; BZO* Dragoun, Z. 2007b; *PSH* Dragoun, Z. 2006f.

SONDA 3015

AKCE 2003; PÚPP, *př. č. akce 11/03/PÚPP*, Z. Dragoun, *pův. znač.* zjišťovací sonda S3; stavba; vertikální řez.

LOK. Praha 1 - Staré Město, Bartolomějská čp. 309/I, ppč. 317.

PIAN B/1; 1000 270; *n.v. -/-/;* *koor.* 743104:43410.

LIT. *hlášení* Z. Dragoun, čj. 4105/05/ARÚ; *zpráva - ; NZ - ; BZO* Dragoun, Z. 2007b; *PSH* Dragoun, Z. 2006f.

SONDA 3016

AKCE 2003; PÚPP, *př. č. akce 11/03/PÚPP*, Z. Dragoun, *pův. znač.* zjišťovací sonda S4; stavba; vertikální řez.

LOK. Praha 1 - Staré Město, Bartolomějská čp. 309/I, ppč. 317.

PIAN B/1; 1000 270; *n.v. -/-/;* *koor.* 743115:43401.

LIT. *hlášení* Z. Dragoun, čj. 4105/05/ARÚ; *zpráva - ; NZ - ; BZO* Dragoun, Z. 2007b; *PSH* Dragoun, Z. 2006f.

SONDA 3017

AKCE 2003; PÚPP, *př. č. akce 18/03/PÚPP*, Z. Dragoun, *pův. znač.* řez 1 (výkop ve vstupním koridoru a prostorem věže); stavba; vertikální řez.

LOK. Praha 1 - Staré Město, Anenské nám. čp. 211/I, ppč. 171/2 (172).

PIAN L/1; 1000 269; *n.v.* 189,62/188,08/nedosaženo; *koor.* 743255:43234 743247:43235.

LIT. *hlášení - ; zpráva - ; NZ - ; BZO - ; PSH* Dragoun, Z. 2006e.

SONDA 3018

- AKCE** 2003; PÚPP, *př. č. akce* 18/03/PÚPP, Z. Dragoun, *pův. znač.* řez 2 – sonda v J ambitu; vertikální řez; lidské kosti; *pozn.* zastižená úroveň podloží je uměle snížena pravděpodobně zahloubeným objektem.
- LOK.** Praha 1 - Staré Město, Anenské nám. čp. 211/I, ppč. 171/1 (býv. Anenský klášter).
- PIAN** B/1; 1000 269; *n.v.* -/186,32/186,44; *koor.* 743235:43226.
- LIT.** *hlášení* Z. Dragoun, čj. 4103/05/ARÚ; *zpráva* - ; *NZ* - ; *BZO* Dragoun, Z. 2007a; *PSH* Dragoun, Z. 2006e.

SONDA 3019

- AKCE** 2003; PÚPP, *př. č. akce* 24/03/PÚPP, D. Rakušan, *pův. znač.* výkop při jižním průčelí čp. 151/I; stavba; sonda.
- LOK.** Praha 1 - Staré Město, Malá Karlova ul. čp. 151/I, ppč. 389.
- PIAN** P/1; 1000 270; *n.v.* 188,9/-/186,20; *koor.* 743037:43156 743033:43155 743033:43158 743037:43158.
- LIT.** *hlášení* - ; *zpráva* - ; *NZ* - ; *BZO* - ; *PSH* - ; *dále* Rykl – Rakušan – Dragoun, Z. 2003, 109 sqq.

SONDA 3020

- AKCE** 2003; PÚPP, *př. č. akce* 24/03/PÚPP, Z. Dragoun, *pův. znač.* řez; inženýrské sítě; vertikální řez.
- LOK.** Praha 1 - Staré Město, Malá Karlova ul. před čp. 151/I, ppč. 1108.
- PIAN** B/1; 1000 270; *n.v.* 189,00/-/185,95; *koor.* 743038:43138.
- LIT.** *hlášení* Z. Dragoun, čj. 4107/05/ARÚ; *zpráva* - ; *NZ* - ; *BZO* Dragoun, Z. 2007c; *PSH* - ; *dále* Rykl – Rakušan – Dragoun, Z. 2003, 118 sqq., obr. 16.

SONDA 3021

- AKCE** 2003; PÚPP, *př. č. akce* 7/03/PÚPP, J. Havrda, *pův. znač.* řez 1 – havárie kanalizace; inženýrské sítě; vertikální řez.
- LOK.** Praha 1 - Staré Město, U Obecního dvora ppč. 1032.
- PIAN** B/1; 1000 244; *n.v.* -/-/nedosaženo; *koor.* 742625:42625.
- LIT.** *hlášení* J. Havrda, čj. 4139/05/ARÚ; *zpráva* - ; *NZ* - ; *BZO* Havrda 2007u; *PSH* Havrda 2006n.

SONDA 3022

- AKCE** 2003; PÚPP, *př. č. akce* 5/03/PÚPP, J. Havrda, *pův. znač.* řez 1 – havárie kanalizace; inženýrské sítě; vertikální řez.
- LOK.** Praha 1 - Staré Město, Haštalská ul. ppč. 1031.
- PIAN** B/1; 1000 244; *n.v.* 187,95/-/nedosaženo; *koor.* 742648:42663.
- LIT.** *hlášení* J. Havrda, čj. 4140/05/ARÚ; *zpráva* - ; *NZ* - ; *BZO* Havrda 2007n; *PSH* Havrda 2006k.

SONDA 3023

- AKCE** 2003; PÚPP, *př. č. akce* 2/03/PÚPP, J. Havrda, *pův. znač.* statická sonda I; stavba; vertikální řez.
- LOK.** Praha 1 - Staré Město, U Obecního dvora čp. 800/I, ppč. 929.
- PIAN** B/1; 1000 244; *n.v.* 187,56/186,00/nedosaženo; *koor.* 742610:42608.
- LIT.** *hlášení* J. Havrda, čj. 4126/05/ARÚ; *zpráva* - ; *NZ* - ; *BZO* Havrda 2007p; *PSH* Havrda 2006m.

SONDA 3024

- AKCE** 2003; PÚPP, *př. č. akce* 2/03/PÚPP, J. Havrda, *pův. znač.* statická sonda II; stavba; vertikální řez.
- LOK.** Praha 1 - Staré Město, U Obecního dvora čp. 800/I, ppč. 929.
- PIAN** B/1; 1000 244; *n.v.* 187,32/185,60/nedosaženo; *koor.* 742630:42599.
- LIT.** *hlášení* J. Havrda, čj. 4127/05/ARÚ; *zpráva* - ; *NZ* - ; *BZO* Havrda 2007r; *PSH* Havrda 2006m.

SONDA 3025

- AKCE** 2003; PÚPP, *př. č. akce* 2/03/PÚPP, J. Havrda, *pův. znač.* statická sonda III; stavba; vertikální řez; *anal.* geoch; *pozn.* pod povrchovou vrstvou povodňových sedimentů (185,04 m n.m.) zastižen zahloubený objekt bez náleží (pravek?).
- LOK.** Praha 1 - Staré Město, U Obecního dvora čp. 800/I, ppč. 929.
- PIAN** P/1; 1000 244; *n.v.* 187,15/183,95/184,88; *koor.* 742647:42554 742647:42551 742644:42552 742644:42554.
- LIT.** *hlášení* J. Havrda, čj. 4128/05/ARÚ; *zpráva* - ; *NZ* - ; *BZO* Havrda 2007s; *PSH* Havrda 2006m.

SONDA 3026

- AKCE** 2003; PÚPP, *př. č. akce* 2/03/PÚPP, J. Havrda, *pův. znač.* statická sonda IV; stavba; vertikální řez; *pozn.* nálezy se přestaly vyskytovat pod kótou 185,20 m n.m. (povrch nivní půdy?). Povrch písčitých sedimentů zastižen v hl. 184,72 m n.m.
- LOK.** Praha 1 - Staré Město, U Obecního dvora čp. 800/I, ppč. 929.
- PIAN** B/1; 1000 244; *n.v.* 187,70/183,62/184,32; *koor.* 742639:42564.
- LIT.** *hlášení* J. Havrda, čj. 4125/05/ARÚ; *zpráva* - ; *NZ* - ; *BZO* Havrda 2007o; *PSH* Havrda 2006m.

SONDA 3027

AKCE 2003; PÚPP, *př. č. akce* 2/03/PÚPP, J. Havrda, *pův. znač.* statická sonda V; stavba; vertikální řez.

LOK. Praha 1 - Staré Město, U Obecního dvora čp. 800/I, ppč. 929.

PIAN B/1; 1000 244; *n.v.* 187,20/183,60/184,80; *koor.* 742619:42568.

LIT. *hlášení* J. Havrda, čj. 4129/05/ARÚ; *zpráva* - ; NZ - ; BZO Havrda 2007t; PSH Havrda 2006m.

SONDA 3028

AKCE 2003; PÚPP, *př. č. akce* 27/03/PÚPP, J. Havrda, *pův. znač.* výkop v suterénu mezi kostely; stavba; sonda; lidské kosti.

LOK. Praha 1 - Staré Město, Křižovnická čp. 1040/I, ppč. 80 (Klementinum).

PIAN B/1; 1000 269; *n.v.* 187,78/186,02/186,88; *koor.* 743230:43094.

LIT. *hlášení* J. Havrda, čj. 4141/05/ARÚ; *zpráva* Havrda 2004o; NZ - ; BZO Havrda 2007m; PSH Havrda 2006l.

SONDA 3029

AKCE 2003; PÚPP, *př. č. akce* 16/03/PÚPP, Z. Lochmann, *pův. znač.* kanalizační výkop; inženýrské sítě; sonda; lidské kosti.

LOK. Praha 1 - Staré Město, Haštalské nám. ppč. 1030.

PIAN P/1; 1000 244; *n.v.* 189,5/-/188,10; *koor.* 742526:42598 742526:42596 742522:42597 742523:42599.

LIT. *hlášení* Z. Lochmann, čj. 4115/05/ARÚ; *zpráva* - ; NZ - ; BZO Lochmann 2007; PSH Lochmann 2006; *dále* Lochmann – Vachuda 2006.

SONDA 3030

AKCE 2003; MMP, *př. č. akce* A24/2003/MMP, P. Starec – J. Klementová, *pův. znač.* kolektorová šachta Š50 – sonda 1; inženýrské sítě; vertikální řez/sonda; *pozn.* v úrovni podloží (půdní typ) zastížená deprese, která podle interpretace P. Starce může indikovat existenci vodoteče směru S-J.

LOK. Praha 1 - Staré Město, Rytířská před čp. 403/I, ppč. 1079.

PIAN P/1; 1000 270; *n.v.* 193,90/191,08/192,14; *koor.* 742766:43294 742763:43292 742761:43294 742764:43297.

LIT. *hlášení* - ; *zpráva* - ; NZ - ; BZO - ; PSH Klementová – Starec 2006a.

SONDA 3031

AKCE 2003; MMP, *př. č. akce* A24/2003/MMP, P. Starec – J. Klementová, *pův. znač.* kolektorová šachta Š50 – sonda 2; inženýrské sítě; vertikální řez/sonda; *pozn.* podloží tvořeno půdním typem.

LOK. Praha 1 - Staré Město, Rytířská před čp. 403/I, ppč. 1079.

PIAN P/1; 1000 270; *n.v.* 193,85/191,23/191,85; *koor.* 742761:43290 742757:43287 742755:43289 742759:43292.

LIT. *hlášení* - ; *zpráva* - ; NZ - ; BZO - ; PSH Klementová – Starec 2006a.

SONDA 3032

AKCE 2003; MMP, *př. č. akce* A24/2003/MMP, P. Starec – J. Klementová, *pův. znač.* vodovodní přípojka k šachtě Š50; inženýrské sítě; vertikální řez; *pozn.* akce evidována v přírůstkové knize výzkumů MMP a v databázi Pražské archeologické komise (cf. zápis z jejího zasedání dne 28.11.2003).

LOK. Praha 1 - Staré Město, Rytířská ul. před čp. 403-404/I, ppč. 1079.

PIAN L/1; 1000 270; *n.v.* -/-/-; *koor.* 742788:43311 742767:43294.

LIT. *hlášení* - ; *zpráva* - ; NZ - ; BZO - ; PSH - .

SONDA 3033

AKCE 2003; MMP, *př. č. akce* A24/2003/MMP, P. Starec – J. Klementová, *pův. znač.* vodovodní přípojka k čp. 403/I; inženýrské sítě; vertikální řez.

LOK. Praha 1 - Staré Město, Rytířská ul. před čp. 403/I, ppč. 1079.

PIAN B/1; 1000 270; *n.v.* -/-/-; *koor.* 742760:43301.

LIT. *hlášení* - ; *zpráva* - ; NZ - ; BZO - ; PSH - .

SONDA 3034

AKCE 2003; MMP, *př. č. akce* A23/2003/MMP, P. Starec, *pův. znač.* šachta pro opravu kabelové komory KK 2758; inženýrské sítě; vertikální řez/sonda; *pozn.* zastížené organogenní sedimenty jsou interpretovány jako výplň deprese v dolní části Václavského nám.

LOK. Praha 1 - Nové Město, Václavské nám. před čp. 846/II, ppč. 2306.

PIAN P/1; 1000 270; *n.v.* 196,40/192,30/193,30; *koor.* 742666:43428 742664:43426 742662:43429 742664:43431.

LIT. *hlášení* - ; *zpráva* - ; NZ - ; BZO - ; PSH Starec 2006g.

SONDA 3035

AKCE 2003; MMP, *př. č. akce* A22/2003/MMP, P. Starec, *pův. znač.* šachta pro opravu kabelové komory KK 2756; inženýrské sítě; vertikální řez/sonda; *pozn.* podloží tvořeno půdním typem.

LOK. Praha 1 - Nové Město, Václavské nám. před čp. 834/II, ppč. 2306.

PIAN P/1; 1000 297; *n.v.* 197,03/192,54/194,44; *koor.* 742582:43551 742577:43548 742574:43552 742578:43555.

LIT. *hlášení* - ; *zpráva* - ; *NZ* - ; *BZO* - ; *PSH* Starec 2006f.

SONDA 3036

AKCE 2003; MMP, P. Starec, *pův. znač.* vodovodní přípojky k šachtě 17c; inženýrské sítě; vertikální řez; *pozn.* podloží tvořeno půdním typem.

LOK. Praha 1 - Nové Město, Václavské nám. před čp. 393/II, ppč. 2306.

PIAN L/1; 1000 297; *n.v.* 197,65/195,15/195,69; *koor.* 742544:43672 742544:43668.

LIT. *hlášení* - ; *zpráva* - ; *NZ* - ; *BZO* - ; *PSH* - .

SONDA 3037

AKCE 2003; Archaia, *př. č. akce* P38/03/Archaia, V. Kašpar, *pův. znač.* sonda 1–3; stavba; vertikální řez/sonda.

LOK. Praha 1 - Nové Město, Palackého čp. 716/II, ppč. 637.

PIAN L/1; 1000 297; *n.v.* -/-/194,60; *koor.* 742713:43732 742710:43728.

LIT. *hlášení* - ; *zpráva* - ; *NZ* Kašpar 2003k; *BZO* Kašpar 2006c; *PSH* Jeřáb – Kašpar 2006b; *dále* Jeřáb a Kašpar 2006c; Kašpar 2004o; 2005f.

SONDA 3038

AKCE 2003; Archaia, *př. č. akce* P38/03/Archaia, V. Kašpar, *pův. znač.* sonda 4; stavba; vertikální řez/sonda.

LOK. Praha 1 - Nové Město, Palackého čp. 716/II, ppč. 637.

PIAN L/1; 1000 297; *n.v.* -/-/194,60; *koor.* 742716:43737 742715:43734.

LIT. *hlášení* - ; *zpráva* - ; *NZ* Kašpar 2003k; *BZO* Kašpar 2006c; *PSH* Jeřáb – Kašpar 2006b; *dále* Jeřáb a Kašpar 2006c; Kašpar 2004o; 2005f.

SONDA 3039

AKCE 2003; Archaia, *př. č. akce* P38/03/Archaia, V. Kašpar, *pův. znač.* sonda 5; stavba; vertikální řez/sonda.

LOK. Praha 1 - Nové Město, Palackého čp. 716/II, ppč. 637.

PIAN B/1; 1000 297; *n.v.* -/194,60/195,2; *koor.* 742714:43740.

LIT. *hlášení* - ; *zpráva* - ; *NZ* Kašpar 2003k; *BZO* Kašpar 2006c; *PSH* Jeřáb – Kašpar 2006b; *dále* Jeřáb a Kašpar 2006c; Kašpar 2004o; 2005f.

SONDA 3040

AKCE 2003; Archaia, *př. č. akce* P38/03/Archaia, V. Kašpar, *pův. znač.* sonda 6; stavba; vertikální řez.

LOK. Praha 1 - Nové Město, Palackého čp. 716/II, ppč. 637.

PIAN B/1; 1000 297; *n.v.* -/-/-; *koor.* 742713:43746.

LIT. *hlášení* - ; *zpráva* - ; *NZ* Kašpar 2003k; *BZO* Kašpar 2006c; *PSH* Jeřáb – Kašpar 2006b; *dále* Jeřáb a Kašpar 2006c; Kašpar 2004o; 2005f.

SONDA 3041

AKCE 2003; Archaia, *př. č. akce* P38/03/Archaia, V. Kašpar, *pův. znač.* sonda 7; stavba; vertikální řez.

LOK. Praha 1 - Nové Město, Palackého čp. 716/II, ppč. 637.

PIAN B/1; 1000 297; *n.v.* -/-/-; *koor.* 742716:43748.

LIT. *hlášení* - ; *zpráva* - ; *NZ* Kašpar 2003k; *BZO* Kašpar 2006c; *PSH* Jeřáb – Kašpar 2006b; *dále* Jeřáb a Kašpar 2006c; Kašpar 2004o; 2005f.

SONDA 3042

AKCE 2003; Archaia, *př. č. akce* P8/03/Archaia, J. Jeřáb, P. Juřina, *pův. znač.* řez 1; stavba; vertikální řez.

LOK. Praha 1 - Nové Město, Jungmannova čp. 22/II, ppč. 713.

PIAN L/1; 1000 297; *n.v.* 192,4 (podlaha sklepa)/-/191,48; *koor.* 742857:43820 742850:43821.

LIT. *hlášení* - ; *zpráva* Juřina – Jeřáb 2003; *NZ* - ; *BZO* - ; *PSH* - .

SONDA 3043

AKCE 2003; Archaia, *př. č. akce* P8/03/Archaia, J. Jeřáb, P. Juřina, *pův. znač.* řez 2; stavba; vertikální řez.

LOK. Praha 1 - Nové Město, Jungmannova čp. 22/II, ppč. 713.

PIAN L/1; 1000 297; *n.v.* -/-/-3 až 4 m; *koor.* 742879:43811 742863:43815.

LIT. *hlášení* - ; *zpráva* Juřina – Jeřáb 2003; *NZ* - ; *BZO* - ; *PSH* - .

SONDA 3044

AKCE 2003; ARÚ, I. Herichová, *pův. znač.* řez 1; inženýrské sítě; vertikální řez.

LOK. Praha 1 - Malá Strana, Kosárkovo nábf. ppč. 1027/1.

PIAN B/1; 1000 243; *n.v. -/-/nedosaženo; koor. 743427:42591.*
LIT. *hlášení - ; zpráva - ; NZ - ; BZO Herichová 2007ch (zde pod adresou č. 2, ppč. 554); PSH - .*

SONDA 3045

AKCE 2003; ARÚ, I. Herichová, *pův. znač. řez 2; inženýrské sítě; vertikální řez.*

LOK. Praha 1 - Malá Strana, Kosárkovo nábř. ppč. 1027/1.

PIAN L/1; 1000 243; *n.v. -/-/nedosaženo; koor. 743441:42589 743439:42593.*

LIT. *hlášení - ; zpráva - ; NZ - ; BZO Herichová 2007ch (zde pod adresou č. 2, ppč. 554); PSH - .*

SONDA 3046

AKCE 2003–2004; ARÚ, I. Herichová, *pův. znač. kanalizační šachta Š2; inženýrské sítě; vertikální řez/sonda.*

LOK. Praha 1 - Hradčany, Hrad, klášter sv. Jiří – V nádvoří ppč. 75.

PIAN L/1; 1000 214; *n.v. 254,50/249,90/253,92; koor. 744040:42385 744037:42384.*

LIT. *hlášení - ; zpráva Herichová 2004a; NZ - ; BZO - ; PSH Herichová 2006b.*

SONDA 3047

AKCE 2003–2004; ARÚ, I. Herichová, *pův. znač. kanalizační šachta Š3; inženýrské sítě; vertikální řez/sonda; pozn. zastiženou úroveň podloží snížila stavba sklepa.*

LOK. Praha 1 - Hradčany, Hrad, klášter sv. Jiří – V nádvoří ppč. 75.

PIAN P/1; 1000 214; *n.v. 254,65/250,14/250,90; koor. 744053:42387 744050:42386 744050:42389*
744053:42389.

LIT. *hlášení - ; zpráva Herichová 2004a; NZ - ; BZO - ; PSH Herichová 2006b.*

SONDA 3048

AKCE 2003–2004; PÚPP, *př. č. akce 19/03-04/PÚPP, J. Havrda, pův. znač. výkop pro výtahovou šachtu – sonda 3; stavba; br.moh.*

LOK. Praha 1 - Malá Strana, Břetislavova čp. 304/III, ppč. 24.

PIAN B/1; 1000 242; *n.v. -/-/202,65; koor. 744298:42788.*

LIT. *hlášení J. Havrda, čj. 4135/05/ARÚ; zpráva Havrda 2004p; NZ Havrda 2005a; BZO Havrda 2007j; PSH Havrda 2006g.*

SONDA 3049

AKCE 2003–2004; PÚPP, *př. č. akce 19/03-04/PÚPP, J. Havrda, pův. znač. jímka – sonda 4; stavba; vertikální řez; pozn. dokumentován pouze profil podloží, v němž zastižena poloha půdního sedimentu (201,60).*

LOK. Praha 1 - Malá Strana, Břetislavova čp. 305/III, ppč. 26.

PIAN B/1; 1000 242; *n.v. -/-/202,65; koor. 744308:42783.*

LIT. *hlášení J. Havrda, čj. 4136/05/ARÚ; zpráva Havrda 2004p; NZ Havrda 2005a; BZO Havrda 2007k (zde pod adresou čp. 304/III); PSH Havrda 2006g.*

SONDA 3050

AKCE 2003–2004; PÚPP, *př. č. akce 21/03/PÚPP, J. Čiháková, pův. znač. ražený tunel; inženýrské sítě; vertikální řez; anal. geolo/pabot/palyn; pozn. zastižen fosilní půdní horizont, z něhož odebrány vzorky.*

LOK. Praha 1 - Malá Strana, Malostranské nám. ppč. 993.

PIAN L/1; 1000 242; *n.v. 201,50/195,40/198,6 + x; koor. 744103:42710 744087:42712.*

LIT. *hlášení J. Čiháková, čj. 4119/05/ARÚ; zpráva - ; NZ - ; BZO Čiháková 2007g; PSH Čiháková 2006d.*

SONDA 3051

AKCE 2003–2004; PÚPP, *př. č. akce 20/03/PÚPP, M. Tryml – J. Havrda, pův. znač. dvůr; stavba; plošný odkryv; anal. dendro/geolo/geochem/osteo/pabot/palyn; pravek.*

LOK. Praha 1 - Malá Strana, Karmelitská čp. 459/III, ppč. 287 (286).

PIAN P/1; 1000 268; *n.v. -/-/188,70–187,00; koor. 744019:43137 743993:43138 743993:43127 743978:43127 743972:43129 743979:43179 744023:43174.*

LIT. *hlášení J. Havrda, čj. 4148/05/ARÚ; zpráva - ; NZ - ; BZO Havrda – Tryml 2007f; PSH Havrda – Tryml 2006c; dále Havrda – Tryml 2006a; 2006b; 2007g; 2007ch; Kočár et al. 2007; Rückl – Havrda – Tryml 2007.*

SONDA 3052

AKCE 2003–2004; PÚPP, *př. č. akce 22/03/PÚPP, Z. Dragoun, pův. znač. ?; stavba; stavebně-historický průzkum.*

LOK. Praha 1 - Staré Město, Staroměstské nám. čp. 478/I, ppč. 529.

PIAN P/1 1000 270; *n.v. -/-/ - ; koor. 742860:43106 742858:43104 742856:43106 742858:43108.*

LIT. *hlášení - ; zpráva - ; NZ - ; BZO - ; PSH Dragoun, Z. 2006h; dále Dragoun, Z. 2004o.*

SONDA 3053

AKCE 2003–2004; PÚPP, Z. Dragoun, *pův. znač. západní polovina kostela; stavba; sonda.*

- LOK.** Praha 1 - Staré Město, Anenské nám. čp. 211/I, ppč. 171/2 (kostel sv. Anny).
PIAN P/1; 1000 269; n.v. -/-; koor. 743245:43240 743244:43229 743219:43230 743220:43235 743227:43235 743227:43240.
LIT. hlášení Z. Dragoun, čj. 4104/05/ARÚ; zpráva - ; NZ - ; BZO Dragoun, Z. 2007e; PSH Dragoun, Z. 2006e; dále Dragoun, Z. 2006d.

SONDA 3054

- AKCE** 2003–2004; MMP, př. č. akce A35/2003/MMP, P. Starec – J. Klementová, pův. znač. nový dvorní objekt Ministerstva pro místní rozvoj; stavba; skupina 15 sond v ploše vymezené koordinátami; pozn. ustálená hladina podzemní vody zastižena v hl. 183,95 m n.m. (XII/2003).
LOK. Praha 1 - Staré Město, Pařížská čp. 936/I, ppč. 776.
PIAN P/1; 1000 244; n.v. 187,10 (podlaha pův. objektu)/183,95/184,66 (J)–184,25 (S); koor. 742851:42865 742840:42860 742836:42872 742835:42874 742843:42875 742836:42878.
LIT. hlášení - ; zpráva - ; NZ - ; BZO - ; PSH Klementová – Starec 2006b.

SONDA 3055

- AKCE** 2003-2005; PÚPP, př. č. akce 2/04/PÚPP, J.Čiháková, pův. znač. sonda IV; stavba; stavební sondáž/ plošný odkryv; lidské kosti.
LOK. Praha 1 - Malá Strana, Malostranské nám. čp. 2/III, ppč. 2.
PIAN P/1; 1000 242; n.v. 203,34/-/198,60; koor. 744079:42716 744076:42717 744076:42718 744075:42719 744076:42726 744077:42726 744077:42727 744081:42726 744081:42725 744082:42725 744081:42718 744080:42718.
LIT. hlášení J. Čiháková, čj. 4119/05/ARÚ; zpráva - ; NZ - ; BZO - ; PSH Čiháková 2007m; dále Čiháková a Müller 2006.

SONDA 3056

- AKCE** 2004; ARÚ, I. Herichová, pův. znač. sonda I; inženýrské sítě; sonda; pravek.
LOK. Praha 1 - Hradčany, Hrad, klášter sv. Jiří – V nádvoří ppč. 75.
PIAN L/1; 1000 214; n.v. 254,50/252,00/252,13–252,00; koor. 744056:42373 744038:42370.
LIT. hlášení - ; zpráva Herichová 2004a; NZ - ; BZO - ; PSH Herichová 2006b.

SONDA 3057

- AKCE** 2004; ARÚ, I. Herichová, pův. znač. sonda II; inženýrské sítě; sonda; pravek.
LOK. Praha 1 - Hradčany, Hrad, klášter sv. Jiří – V nádvoří ppč. 75.
PIAN L/1; 1000 214; n.v. 254,50/253,50/253,50; koor. 744038:42371 744035:42387.
LIT. hlášení - ; zpráva Herichová 2004a; NZ - ; BZO - ; PSH Herichová 2006b.

SONDA 3058

- AKCE** 2004; ARÚ, I. Herichová, pův. znač. sonda III; inženýrské sítě; sonda; pravek.
LOK. Praha 1 - Hradčany, Hrad, klášter sv. Jiří – V nádvoří ppč. 75.
PIAN L/1; 1000 214; n.v. 254,50/253,08/253,25; koor. 744055:42374 744053:42386.
LIT. hlášení - ; zpráva Herichová 2004a; NZ - ; BZO - ; PSH Herichová 2006b.

SONDA 3059

- AKCE** 2004; ARÚ, I. Herichová, pův. znač. sonda IV; inženýrské sítě; vertikální řez; pozn. sonda do interiéru vrcholně středověkého sklepa.
LOK. Praha 1 - Hradčany, Hrad, klášter sv. Jiří – V nádvoří ppč. 75.
PIAN L/1; 1000 214; n.v. 254,50/253,40/nedosaženo; koor. 744049:42388 744040:42387.
LIT. hlášení - ; zpráva Herichová 2004a; NZ - ; BZO - ; PSH Herichová 2006b.

SONDA 3060

- AKCE** 2004; ARÚ, I. Herichová, pův. znač. sonda I; stavba; vertikální řez.
LOK. Praha 1 - Hradčany, U Brusnice čp. 188/IV, ppč. 419.
PIAN L/1; 1000 213; n.v. 262,96–262,93/-/262,73–260,70; koor. 744760:42288 744748:42275.
LIT. hlášení - ; zpráva - ; NZ Herichová 2004e; BZO Herichová 2007f; PSH Herichová 2006d.

SONDA 3061

- AKCE** 2004; ARÚ, I. Herichová, pův. znač. sonda II; stavba; vertikální řez.
LOK. Praha 1 - Hradčany, U Brusnice čp. 188/IV, ppč. 423.
PIAN L/1; 1000 213; n.v. 264,00?/-/264,50; koor. 744712:42271 744709:42271.
LIT. hlášení - ; zpráva - ; NZ Herichová 2004e; BZO Herichová 2007f; PSH Herichová 2006d.

SONDA 3062

- AKCE** 2004; ARÚ, I. Herichová, pův. znač. sonda IV; stavba; vertikální řez.
LOK. Praha 1 - Hradčany, U Brusnice čp. 188/IV, ppč. 423.

PIAN L/1; 1000 213; n.v. 264,92–258,01/-/264,32–257,21; koor. 744705:42263 744713:42269 744714:42299 744712:42303.

LIT. hlášení - ; zpráva - ; NZ Herichová 2004e; BZO Herichová 2007f; PSH Herichová 2006d.

SONDA 3063

AKCE 2004; ARÚ, I. Herichová, *pův. znač.* sonda V; stavba; vertikální řez.

LOK. Praha 1 - Hradčany, U Brusnice čp. 188/IV, ppč. 420.

PIAN L/1; 1000 213; n.v. 262,00–258,01/-/261,10–257,21; koor. 744712:42303 744707:42294 744708:42292 744706:42292.

LIT. hlášení - ; zpráva - ; NZ Herichová 2004e; BZO Herichová 2007f; PSH Herichová 2006d.

SONDA 3064

AKCE 2004; ARÚ, I. Herichová, *pův. znač.* sonda VI – úsek I; stavba; vertikální řez.

LOK. Praha 1 - Hradčany, U Brusnice čp. 188/IV, ppč. 441.

PIAN L/1; 1000 213; n.v. 268,70–268,60/-/268,00; koor. 744773:42166 744773:42172.

LIT. hlášení - ; zpráva - ; NZ Herichová 2004e; BZO Herichová 2007f; PSH Herichová 2006d.

SONDA 3065

AKCE 2004; ARÚ, I. Herichová, *pův. znač.* sonda VI – úsek II; stavba; vertikální řez.

LOK. Praha 1 - Hradčany, U Brusnice čp. 188/IV, ppč. 441.

PIAN L/1; 1000 213; n.v. 268,55/-/267,95; koor. 744773:42179 744773:42186.

LIT. hlášení - ; zpráva - ; NZ Herichová 2004e; BZO Herichová 2007f; PSH Herichová 2006d.

SONDA 3066

AKCE 2004; ARÚ, I. Herichová, *pův. znač.* sonda VI – úsek III; stavba; vertikální řez.

LOK. Praha 1 - Hradčany, U Brusnice čp. 188/IV, ppč. 441.

PIAN L/1; 1000 213; n.v. 267,90–267,54/-/267,40–266,94; koor. 744774:42215 744774:42226.

LIT. hlášení - ; zpráva - ; NZ Herichová 2004e; BZO Herichová 2007f; PSH Herichová 2006d.

SONDA 3067

AKCE 2004; ARÚ, I. Herichová, *pův. znač.* sonda VII; stavba; vertikální řez.

LOK. Praha 1 - Hradčany, U Brusnice čp. 188/IV, ppč. 421.

PIAN L/1; 1000 213; n.v. 264,28–263,98/-/263,58–263,30; koor. 744732:42268 744725:42268.

LIT. hlášení - ; zpráva - ; NZ Herichová 2004e; BZO Herichová 2007f; PSH Herichová 2006d.

SONDA 3068

AKCE 2004; ARÚ, I. Herichová, *pův. znač.* sonda VIII; stavba; vertikální řez.

LOK. Praha 1 - Hradčany, U Brusnice čp. 188/IV, ppč. 421.

PIAN L/1; 1000 213; n.v. 264,10–263,98/-/263,85–263,43; koor. 744744:42266 744738:42265.

LIT. hlášení - ; zpráva - ; NZ Herichová 2004e; BZO Herichová 2007f; PSH Herichová 2006d.

SONDA 3069

AKCE 2004; ARÚ, G. Dubská, *pův. znač.* sonda X; stavba; plošný odkryv.

LOK. Praha 1 - Hradčany, Hradčanské nám. čp. 185/IV, ppč. 120.

PIAN P/1; 1000 241; n.v. 260,40/-/258,52–256,70; koor. 744524:42579 744522:42579 744519:42607 744522:42607 744626:42586 744523:42586.

LIT. hlášení - ; zpráva Dubská 2004; NZ - ; BZO - ; PSH - .

SONDA 3070

AKCE 2004; ARÚ, G. Dubská, *pův. znač.* sonda XV; stavba; sonda.

LOK. Praha 1 - Hradčany, Hradčanské nám. čp. 185/IV, ppč. 120.

PIAN L/1; 1000 241; n.v. 261,00/-/260,03–256,70; koor. 744543:42607 744523:42604 744522:42607 744543:42609.

LIT. hlášení - ; zpráva Dubská 2004; NZ - ; BZO - ; PSH - .

SONDA 3071

AKCE 2004; ARÚ, K. Tomková, *pův. znač.* řez S–J (revize situace z r. 1994); inženýrské sítě; vertikální řez; *pozn.* akce evidovaná v databázi Pražské archeologické komise (cf. zápis z jejího zasedání dne 1.10.2004).

LOK. Praha 1 - Hradčany, Královská zahrada ppč. 713/1.

PIAN L/1; 1000 214; n.v. 254,80–253,00/-/251,90–251,00; koor. 744212:42166 744160:42162.

LIT. hlášení - ; zpráva - ; NZ - ; BZO - ; PSH - .

SONDA 3072

AKCE 2004; ARÚ, I. Herichová, *pův. znač.* řez I + II; stavba; vertikální řez.

LOK. Praha 1 - Hradčany, Jelení ul. čp. 197/IV, ppč. 371.
PIAN L/1; 1000 213; n.v. -/-/269,26–269,06; koor. 744839:42156 744835:42156.
LIT. hlášení I.Herichová, čj. 4100/05/ARÚ; zpráva - ; NZ - ; BZO Herichová 2007g; PSH-

SONDA 3073

AKCE 2004; ARÚ, I. Herichová, *pův. znač.* řez III; stavba; vertikální řez.
LOK. Praha 1 - Hradčany, Jelení ul. čp. 197/IV, ppč. 371.
PIAN L/1; 1000 213; n.v. -/-/269,26–269,06; koor. 744836:41153 744831:42153.
LIT. hlášení I.Herichová, čj. 4100/05/ARÚ; zpráva - ; NZ - ; BZO Herichová 2007g; PSH -

SONDA 3074

AKCE 2004; ARÚ, I. Herichová, *pův. znač.* sonda I; stavba; vertikální řez.
LOK. Praha 1 - Hradčany, U Prašného mostu čp. 53/IV, ppč. 431 (Jízdárna PH).
PIAN P/1; 1000 213; n.v. 259,91/-/259,34; koor. 744436:42254 744430:42253 744430:42258 744435:42258.
LIT. hlášení - ; zpráva Herichová 2005d; NZ - ; BZO Herichová 2007h; PSH Herichová 2006c.

SONDA 3075

AKCE 2004; ARÚ, I. Herichová, *pův. znač.* sonda II; stavba; vertikální řez.
LOK. Praha 1 - Hradčany, U Prašného mostu čp. 53/IV, ppč. 431 (Jízdárna PH).
PIAN P/1; 1000 213; n.v. 259,85/-/259,35; koor. 744439:42248 744431:42247 744430:42253 744439:42253.
LIT. hlášení - ; zpráva Herichová 2005d; NZ - ; BZO Herichová 2007h; PSH Herichová 2006c.

SONDA 3076

AKCE 2004; ARÚ, I. Herichová, *pův. znač.* rekonstrukce vnitřní kanalizace; inženýrské sítě; orientační zjištění; *pozn.* zastižená úroveň skalního podkladu může být uměle snížena.
LOK. Praha 1 - Hradčany, Chotkovy sady (Zeyerova kašna) ppč. 707 (708).
PIAN L/1; 1000 215; n.v. 226,32/-/226,20; koor. 743612:42191 743637:42230 743636:42235.
LIT. hlášení I. Herichová, čj. 4097/05/ARÚ; zpráva - ; NZ - ; BZO Herichová 2007i; PSH - .

SONDA 3077

AKCE 2004; PÚPP, *př. č. akce* 23/03/PÚPP, D. Rakušan, *pův. znač.* sonda v místě býv. garáže – plocha 1; stavba; sonda.
LOK. Praha 1 - Malá Strana, Lázeňská čp. 285/III, ppč. 222.
PIAN P/1; 1000 242; n.v. -/187,90/nedosaženo; koor. 743928:42909 743923:42910 743924:42915 743925:42915 743925:42916 743929:42915.
LIT. hlášení D. Rakušan, čj. 4109/05/ARÚ; zpráva - ; NZ - ; BZO Rakušan 2007; PSH Dragoun, Z. – Rakušan 2006a.

SONDA 3078

AKCE 2004; PÚPP, *př. č. akce* 23/03/PÚPP, D. Rakušan, *pův. znač.* prostor vstupu do sklepa – plocha 2; stavba; sonda.
LOK. Praha 1 - Malá Strana, Lázeňská čp. 285/III, ppč. 222.
PIAN L/1; 1000 242; n.v. -/-/; koor. 743937:42925 743937:42928.
LIT. hlášení D. Rakušan, čj. 4109/05/ARÚ; zpráva - ; NZ - ; BZO Rakušan 2007; PSH - .

SONDA 3079

AKCE 2004; PÚPP, *př. č. akce* 20/03/PÚPP, M. Tryml – J. Havrda, *pův. znač.* sonda X24–X25; stavba; sonda; *anal.* antro; lidské kosti.
LOK. Praha 1 - Malá Strana, Karmelitská čp. 387/III, ppč. 283.
PIAN L/1; 1000 268; n.v. -/-/189,10; koor. 744023:43100 744022:43104.
LIT. hlášení J. Havrda, M. Tryml, čj. 4150/05/ARÚ; zpráva - ; NZ - ; BZO Havrda – Tryml 2007a; PSH Havrda – Tryml 2006c.

SONDA 3080

AKCE 2004; PÚPP, *př. č. akce* 20/03/PÚPP, M. Tryml – J. Havrda, *pův. znač.* sonda X23; stavba; sonda; *anal.* antro; lidské kosti.
LOK. Praha 1 - Malá Strana, Karmelitská čp. 387/III, ppč. 283.
PIAN B/1; 1000 268; n.v. -/-/189,10; koor. 744023:43105.
LIT. hlášení J. Havrda, M. Tryml, čj. 4150/05/ARÚ; zpráva - ; NZ - ; BZO Havrda – Tryml 2007a; PSH Havrda – Tryml 2006c.

SONDA 3081

AKCE 2004; PÚPP, *př. č. akce* 20/03/PÚPP, M. Tryml – J. Havrda, *pův. znač.* sonda A23; stavba; sonda; *pozn.* presbytář středověkého kostela sv. Máří Magdaleny.
LOK. Praha 1 - Malá Strana, Karmelitská čp. 387/III, ppč. 283.

PIAN B/1; 1000 268; *n.v.* -/-/188,80; *koor.* 744014:43107.
LIT. *hlášení* M. Tryml, čj. 4149/05/ARÚ; *zpráva* Tryml – Havrda 2004; *NZ* - ; *BZO* Havrda – Tryml 2007c; *PSH* Havrda – Tryml 2006c.

SONDA 3082

AKCE 2004; PÚPP, *př. č. akce* 20/03/PÚPP, M. Tryml – J. Havrda, *pův. znač.* sonda B23; stavba; sonda.
LOK. Praha 1 - Malá Strana, Karmelitská čp. 387/III, ppč. 283.
PIAN P/1; 1000 268; *n.v.* -/-/-; *koor.* 744013:43106 744010:43106 744009:43113 744012:43113.
LIT. *hlášení* - ; *zpráva* - ; *NZ* - ; *BZO* - ; *PSH* Havrda – Tryml 2006c.

SONDA 3083

AKCE 2004; PÚPP, *př. č. akce* 20/03/PÚPP, M. Tryml – J. Havrda, *pův. znač.* sonda B20–E20 + A19–C19 + E19; stavba; sonda; *anal.* antro; lidské kosti.
LOK. Praha 1 - Malá Strana, Karmelitská čp. 387/III, ppč. 283.
PIAN P/1; 1000 268; *n.v.* 189,16/-/188,95–188,50; *koor.* 744016:43119 744016:43115 744010:43113 744010:43114 744004:43114 744003:43119.
LIT. *hlášení* J. Havrda, čj. 4145/05/ARÚ; *zpráva* - ; *NZ* - ; *BZO* Havrda – Tryml 2007b; *PSH* Havrda – Tryml 2006c.

SONDA 3084

AKCE 2004; PÚPP, *př. č. akce* 20/03/PÚPP, M. Tryml – J. Havrda, *pův. znač.* sonda N24–O24; stavba; sonda.
LOK. Praha 1 - Malá Strana, Karmelitská čp. 459/III, ppč. 284.
PIAN L/1; 1000 268; *n.v.* -/-/-; *koor.* 743975:43109 743972:43107.
LIT. *hlášení* - ; *zpráva* - ; *NZ* - ; *BZO* - ; *PSH* Havrda – Tryml 2006c.

SONDA 3085

AKCE 2004; PÚPP, *př. č. akce* 20/03/PÚPP, M. Tryml – J. Havrda, *pův. znač.* sonda N18–20 + O18–20; stavba; sonda.
LOK. Praha 1 - Malá Strana, Karmelitská čp. 459/III, ppč. 284.
PIAN P/1; 1000 268; *n.v.* -/-/-; *koor.* 743977:43120 743975:43121 743975:43120 743972:43120 743973:43128 743978:43127.
LIT. *hlášení* - ; *zpráva* - ; *NZ* - ; *BZO* - ; *PSH* Havrda – Tryml 2006c.

SONDA 3086

AKCE 2004; PÚPP, *př. č. akce* 20/03/PÚPP, M. Tryml – J. Havrda, *pův. znač.* statická sonda P18; stavba; vertikální řez.
LOK. Praha 1 - Malá Strana, Karmelitská čp. 459/III, ppč. 284.
PIAN B/1; 1000 268; *n.v.* -/-/187,70; *koor.* 743971:43127.
LIT. *hlášení* J. Havrda, čj. 4147/05; *zpráva* - ; *NZ* - ; *BZO* Havrda – Tryml 2007e; *PSH* Havrda – Tryml 2006c.

SONDA 3087

AKCE 2004; PÚPP, *př. č. akce* 20/03/PÚPP, M. Tryml – J. Havrda, *pův. znač.* sonda Q17–R17; stavba; sonda.
LOK. Praha 1 - Malá Strana, Karmelitská čp. 459/III, ppč. 287.
PIAN L/1; 1000 268; *n.v.* -/185,60?/-; *koor.* 743970:43129 743965:43129.
LIT. *hlášení* J. Havrda, čj. 4146/05/ARÚ; *zpráva* - ; *NZ* - ; *BZO* Havrda – Tryml 2007d; *PSH* Havrda – Tryml 2006c.

SONDA 3088

AKCE 2004; PÚPP, *př. č. akce* 2/04/PÚPP, J. Čiháková, *pův. znač.* sonda V; stavba; sonda.
LOK. Praha 1 - Malá Strana, Malostranské nám. čp. 2/III, ppč. 2.
PIAN L/1; 1000 242; *n.v.* 198,05/197,70/198,05; *koor.* 744088:42730 744088:42728 744078:42729 744078:42731.
LIT. *hlášení* J. Čiháková, čj. 4118/05/ARÚ; *zpráva* - ; *NZ* - ; *BZO* Čiháková 2007e (v adrese uváděná jako sonda VI); *PSH* Čiháková 2006e.

SONDA 3089

AKCE 2004; PÚPP, *př. č. akce* 2/04/PÚPP, J. Čiháková, *pův. znač.* sonda VI; stavba; sonda; *anal.* geolo/miner/osteo/C14.
LOK. Praha 1 - Malá Strana, Malostranské nám. čp. 2/III, ppč. 2.
PIAN P/1; 1000 242; *n.v.* 198,18/197,88/197,96; *koor.* 744108:42753 744095:42755 744096:42761 744000:42760 744000:42758 744098:42759 744098:42757 744106:42756 744106:42757 744103:42757 744103:42759 744109:42758.
LIT. *hlášení* J. Čiháková, čj. 4117/05/ARÚ; *zpráva* - ; *NZ* - ; *BZO* Čiháková 2007f; *PSH* Čiháková 2006e.

SONDA 3090

AKCE 2004; PÚPP, *př. č. akce* 10/04/PÚPP, J.Čiháková, *pův. znač.* řez 1; inženýrské sítě; vertikální řez; *pozn.* akce evidována v přírůstkové knize výzkumů PÚPP.

LOK. Praha 1 - Malá Strana, Malostranské nám.ppč. 993.

PIAN L/1; 1000 242; *n.v.* 194,8/192,9/193,25; *koor.* 743987:42736 743983:42737.

LIT. *hlášení* - ; *zpráva* - ; *NZ* - ; *BZO* - ; *PSH* - .

SONDA 3091

AKCE 2004; PÚPP, *př. č. akce* 10/04/PÚPP, J.Čiháková, *pův. znač.* řez 2; inženýrské sítě; vertikální řez; *pozn.* akce evidována v přírůstkové knize výzkumů PÚPP.

LOK. Praha 1 - Malá Strana, Malostranské nám.ppč. 993.

PIAN L/1; 1000 242; *n.v.* 195,8/192,6/193,82; *koor.* 744000:42733 743994:42734.

LIT. *hlášení* - ; *zpráva* - ; *NZ* - ; *BZO* - ; *PSH* - .

SONDA 3092

AKCE 2004; PÚPP, *př. č. akce* 10/04/PÚPP, J.Čiháková, *pův. znač.* řez 3; inženýrské sítě; vertikální řez; *pozn.* akce evidována v přírůstkové knize výzkumů PÚPP.

LOK. Praha 1 - Malá Strana, Malostranské nám. ppč. 993.

PIAN B/1; 1000 242; *n.v.* 196,5/194,7/nedosaženo; *koor.* 744007:42731.

LIT. *hlášení* - ; *zpráva* - ; *NZ* - ; *BZO* - ; *PSH* - .

SONDA 3093

AKCE 2004; PÚPP, *př. č. akce* 10/04/PÚPP, J.Čiháková, *pův. znač.* řez 4; inženýrské sítě; vertikální řez; *pozn.* akce evidována v přírůstkové knize výzkumů PÚPP. Podloží tvořeno svahovinami pravděpodobně pravěkého stáří.

LOK. Praha 1 - Malá Strana, Nerudova ul. ppč. 1001.

PIAN L/1; 1000 242; *n.v.* 206,5/204,8/205,5; *koor.* 744156:42701 744153:42702.

LIT. *hlášení* - ; *zpráva* - ; *NZ* - ; *BZO* - ; *PSH* - .

SONDA 3094

AKCE 2004; PÚPP, *př. č. akce* 10/04/PÚPP, J.Čiháková, *pův. znač.* řez 5; inženýrské sítě; vertikální řez; *pozn.* akce evidována v přírůstkové knize výzkumů PÚPP.

LOK. Praha 1 - Malá Strana, Malostranské nám.ppč. 993.

PIAN L/1; 1000 242; *n.v.* 196,7–195,7/195,3–194,1/nedosaženo; *koor.* 744029:42762 744007:42779.

LIT. *hlášení* - ; *zpráva* - ; *NZ* - ; *BZO* - ; *PSH* - .

SONDA 3095

AKCE 2004; PÚPP, *př. č. akce* 10/04/PÚPP, J.Čiháková, *pův. znač.* řez 6; inženýrské sítě; vertikální řez; *pozn.* akce evidována v přírůstkové knize výzkumů PÚPP.

LOK. Praha 1 - Malá Strana, Malostranské nám.ppč. 993.

PIAN L/1; 1000 242; *n.v.* 197,5/196,1/nedosaženo; *koor.* 744030:42724 744023:42726.

LIT. *hlášení* - ; *zpráva* - ; *NZ* - ; *BZO* - ; *PSH* - .

SONDA 3096

AKCE 2004; PÚPP, *př. č. akce* 10/04/PÚPP, J.Čiháková, *pův. znač.* řez 7; inženýrské sítě; vertikální řez; *pozn.* akce evidována v přírůstkové knize výzkumů PÚPP.

LOK. Praha 1 - Malá Strana, Malostranské nám.ppč. 993.

PIAN B/1; 1000 242; *n.v.* 198,25/196,25/nedosaženo; *koor.* 744034:42723.

LIT. *hlášení* - ; *zpráva* - ; *NZ* - ; *BZO* - ; *PSH* - .

SONDA 3097

AKCE 2004; PÚPP, *př. č. akce* 10/04/PÚPP, J.Čiháková, *pův. znač.* řez 8; inženýrské sítě; vertikální řez; *pozn.* akce evidována v přírůstkové knize výzkumů PÚPP.

LOK. Praha 1- Malá Strana, Thunovská ul. ppč. 1007.

PIAN B/1; 1000 242; *n.v.* 213,95/211,95/nedosaženo; *koor.* 744151:42647.

LIT. *hlášení* - ; *zpráva* - ; *NZ* - ; *BZO* - ; *PSH* - .

SONDA 3098

AKCE 2004; PÚPP, *př. č. akce* 10/04/PÚPP, J.Čiháková, *pův. znač.* řez 9; inženýrské sítě; vertikální řez; *pozn.* akce evidována v přírůstkové knize výzkumů PÚPP.

LOK. Praha 1 - Malá Strana, Zámecká ul. ppč. 1008.

PIAN B/1; 1000 242; *n.v.* 213,4/211,8/nedosaženo; *koor.* 744151:42652.

LIT. *hlášení* - ; *zpráva* - ; *NZ* - ; *BZO* - ; *PSH* - .

SONDA 3099

AKCE 2004; PÚPP, *př. č. akce* 10/04/PÚPP, J.Čiháková, *pův. znač.* řez 10; inženýrské sítě; vertikální řez; *pozn.* akce evidována v přírůstkové knize výzkumů PÚPP.

LOK. Praha 1 - Malá Strana, Zámecká ul. ppč. 1008.

PIAN B/1; 1000 242; *n.v.* 212,42/210,60/nedosaženo; *koor.* 744151:42657.

LIT. *hlášení* - ; *zpráva* - ; *NZ* - ; *BZO* - ; *PSH* - .

SONDA 3100

AKCE 2004; PÚPP, *př. č. akce* 10/04/PÚPP, J.Čiháková, *pův. znač.* řez 11; inženýrské sítě; vertikální řez; *pozn.* akce evidována v přírůstkové knize výzkumů PÚPP.

LOK. Praha 1 - Malá Strana, Zámecká ul. ppč. 1008.

PIAN B/1; 1000 242; *n.v.* 211,65/209,90/210,6; *koor.* 744151:42662.

LIT. *hlášení* - ; *zpráva* - ; *NZ* - ; *BZO* - ; *PSH* - .

SONDA 3101

AKCE 2004; PÚPP, *př. č. akce* 10/04/PÚPP, J.Čiháková, *pův. znač.* řez 12; inženýrské sítě; vertikální řez; *pozn.* akce evidována v přírůstkové knize výzkumů PÚPP.

LOK. Praha 1 - Malá Strana, Malostranské nám. ppč. 993.

PIAN L/1; 1000 242; *n.v.* 198,0/196,3/nedosaženo; *koor.* 744078:42810 744075:42811.

LIT. *hlášení* - ; *zpráva* - ; *NZ* - ; *BZO* - ; *PSH* - .

SONDA 3102

AKCE 2004; PÚPP, *př. č. akce* 10/04/PÚPP, J.Čiháková, *pův. znač.* řez 13; inženýrské sítě; vertikální řez; *pozn.* akce evidována v přírůstkové knize výzkumů PÚPP.

LOK. Praha 1 - Malá Strana, Malostranské nám. ppč. 993.

PIAN B/1; 1000 242; *n.v.* 200,10/198,30/nedosaženo; *koor.* 744115:42801.

LIT. *hlášení* - ; *zpráva* - ; *NZ* - ; *BZO* - ; *PSH* - .

SONDA 3103

AKCE 2004; PÚPP, *př. č. akce* 10/04/PÚPP, J.Čiháková, *pův. znač.* řez 14; inženýrské sítě; vertikální řez; *pozn.* akce evidována v přírůstkové knize výzkumů PÚPP.

LOK. Praha 1 - Malá Strana, Nerudova ul. ppč. 1001.

PIAN L/1; 1000 242; *n.v.* 207,4/205,7/nedosaženo; *koor.* 744169:42700 744163:42701.

LIT. *hlášení* - ; *zpráva* - ; *NZ* - ; *BZO* - ; *PSH* - .

SONDA 3104

AKCE 2004; PÚPP, *př. č. akce* 10/04/PÚPP, J.Čiháková, *pův. znač.* řez 15; inženýrské sítě; vertikální řez; *pozn.* akce evidována v přírůstkové knize výzkumů PÚPP.

LOK. Praha 1 - Malá Strana, Nerudova ul. ppč. 1001.

PIAN L/1; 1000 242; *n.v.* 210,65/208,80/209,32; *koor.* 744218:42692 744218:42697.

LIT. *hlášení* - ; *zpráva* - ; *NZ* - ; *BZO* - ; *PSH* - .

SONDA 3105

AKCE 2004; PÚPP, *př. č. akce* 15/04/PÚPP, J.Čiháková, *pův. znač.* řez 1; stavba; vertikální řez; *anal.* pabot/palyn/C14; pravek.

LOK. Praha 1 - Malá Strana, Mostecká ul. čp. 278/III, ppč. 224.

PIAN L/1; 1000 242; *n.v.* 189,40 /187,62/nedosaženo; *koor.* 743918:42876 743920:42881.

LIT. *hlášení* J. Čiháková, čj. 4114/05/ARÚ; *zpráva* - ; *NZ* - ; *BZO* Čiháková 2007h; *PSH* Čiháková 2006f.

SONDA 3106

AKCE 2004; PÚPP, *př. č. akce* 15/04/PÚPP, J.Čiháková, *pův. znač.* řez 2-7; stavba; vertikální řez; *anal.* pabot/palyn/C14; pravek.

LOK. Praha 1 - Malá Strana, Mostecká ul. čp. 278/III, ppč. 224.

PIAN L/1; 1000 242; *n.v.* -/-/nedosaženo; *koor.* 743921:42885 743924:42893 743927:42892.

LIT. *hlášení* J. Čiháková, čj. 4114/05/ARÚ; *zpráva* - ; *NZ* - ; *BZO* Čiháková 2007h; *PSH* Čiháková 2006f.

SONDA 3107

AKCE 2004; PÚPP, *př. č. akce* 13/04/PÚPP, M. Omelka, *pův. znač.* řez 1; inženýrské sítě; vertikální řez.

LOK. Praha 1 - Malá Strana, Šporkova ul. ppč. 998.

PIAN L/1; 1000 241; *n.v.* -/-/nedosaženo; *koor.* 744490:42740 744489:42743.

LIT. *hlášení* M. Omelka, čj. 4113/05/ARÚ; *zpráva* - ; *NZ* - ; *BZO* Omelka 2007b; *PSH* Omelka 2006d.

SONDA 3108

AKCE 2004; PÚPP, *př. č. akce* 13/04/PÚPP, M. Omelka, *pův. znač.* řez 2; inženýrské sítě; vertikální řez.

LOK. Praha 1 - Malá Strana, Šporkova ul. ppč. 998.

PIAN B/1; 1000 241; n.v. -/-/217,90; koor. 744499:43725.

LIT. hlášení M. Omelka, čj. 4111/05/ARÚ; zpráva - ; NZ - ; BZO Omelka 2007c; PSH Omelka 2006d.

SONDA 3109

AKCE 2004; PÚPP, př. č. akce 30/04/PÚPP, M. Omelka, pův. znač. druhá etapa; stavba; sonda; anal. antro; lidské kosti.

LOK. Praha 1 - Malá Strana, Šporkova ul. čp. 322/III, ppč. 455.

PIAN L/1; 1000 241; n.v. -/-/; koor. 744478:43733 744475:43733 744475:43735 744476:43735 744476:43748 744478:43748 744478:43736 744477:43736.

LIT. hlášení M. Omelka, čj. 4110/05/ARÚ; posudek Stloukal 2005; zpráva - ; NZ - ; BZO Omelka 2007a; PSH Omelka 2006c; dále Frána – Marek 2007; Omelka 2006e; Omelka – Šlancarová 2007.

SONDA 3110

AKCE 2004; PÚPP, př. č. akce 30/04/PÚPP, M. Omelka, pův. znač. druhá etapa; stavba; sonda; anal. antro; lidské kosti.

LOK. Praha 1 - Malá Strana, Šporkova ul. čp. 322/III, ppč. 455.

PIAN B/1; 1000 241; n.v. -/-/; koor. 744480:43741.

LIT. hlášení M. Omelka, čj. 4110/05/ARÚ; posudek Stloukal 2005; zpráva - ; NZ - ; BZO Omelka 2007a; PSH Omelka 2006c; dále Frána – Marek 2007; Omelka 2006e; Omelka – Šlancarová 2007.

SONDA 3111

AKCE 2004; PÚPP, př. č. akce 30/04/PÚPP, M. Omelka, pův. znač. druhá etapa; stavba; sonda; anal. antro; lidské kosti.

LOK. Praha 1 - Malá Strana, Šporkova ul. čp. 322/III, ppč. 455.

PIAN B/1; 1000 241; n.v. -/-/; koor. 744470:43758.

LIT. hlášení M. Omelka, čj. 4110/05/ARÚ; posudek Stloukal 2005; zpráva - ; NZ - ; BZO Omelka 2007a; PSH Omelka 2006c; dále Frána – Marek 2007; Omelka 2006e; Omelka – Šlancarová 2007.

SONDA 3112

AKCE 2004; PÚPP, př. č. akce 30/04/PÚPP, M. Omelka, pův. znač. druhá etapa; stavba; sonda; anal. antro; lidské kosti.

LOK. Praha 1 - Malá Strana, Šporkova ul. čp. 322/III, ppč. 455 (456).

PIAN P/1; 1000 241; n.v. -/-/; koor. 744477:43757 744475:43757 744475:73761 744452:43760 744452:43755 744451:43755 744451:43745 744448:43745 744447:43762 744462:43764 744462:43763 744477:43762.

LIT. hlášení M. Omelka, čj. 4110/05/ARÚ; posudek Stloukal 2005; zpráva - ; NZ - ; BZO Omelka 2007a; PSH Omelka 2006c; dále Frána – Marek 2007; Omelka 2006e; Omelka – Šlancarová 2007.

SONDA 3113

AKCE 2004; PÚPP, př. č. akce 30/04/PÚPP, M. Omelka, pův. znač. třetí etapa; stavba; sonda; anal. antro; lidské kosti.

LOK. Praha 1 - Malá Strana, Šporkova ul. čp. 322/III, ppč. 455.

PIAN L/1; 1000 241; n.v. -/-/; koor. 744482:43745 744478:43745.

LIT. hlášení M. Omelka, čj. 4110/05/ARÚ; posudek Stloukal 2005; zpráva - ; NZ - ; BZO Omelka 2007a; PSH Omelka 2006c; dále Frána – Marek 2007; Omelka 2006e; Omelka – Šlancarová 2007.

SONDA 3114

AKCE 2004; PÚPP, př. č. akce 30/04/PÚPP, M. Omelka, pův. znač. třetí etapa; stavba; sonda; anal. antro; lidské kosti.

LOK. Praha 1 - Malá Strana, Šporkova ul. čp. 322/III, ppč. 455.

PIAN L/1; 1000 241; n.v. -/-/; koor. 744476:43745 744472:43745.

LIT. hlášení M. Omelka, čj. 4110/05/ARÚ; posudek Stloukal 2005; zpráva - ; NZ - ; BZO Omelka 2007a; PSH Omelka 2006c; dále Frána – Marek 2007; Omelka 2006e; Omelka – Šlancarová 2007.

SONDA 3115

AKCE 2004; PÚPP, př. č. akce 7/04/PÚPP, M. Tryml, pův. znač. sonda I; stavba; sonda (?); pozn. akce evidována v přírůstkové knize výzkumů PÚPP a v databázi Pražské archeologické komise (cf. zápis z jejího zasedání dne 26.3.2004).

LOK. Praha 1 - Malá Strana, Všehrdova ul. čp. 438/III, ppč. 334.

PIAN P/1; 1000 268; n.v. -/-/; koor. 743984:43386 743978:43387 743977:43392 743984:43393.

LIT. hlášení - ; zpráva - ; NZ - ; BZO - ; PSH - .

SONDA 3116

AKCE 2004; PÚPP, *př. č. akce 7/04/PÚPP*, M. Tryml, *pův. znač.* sonda II; stavba; sonda (?); *pozn.* akce evidována v přírůstkové knize výzkumů PÚPP a v databázi Pražské archeologické komise (cf. zápis z jejího zasedání dne 26.3.2004).

LOK. Praha 1 - Malá Strana, Všehrdova ul. čp. 438/III, ppč. 334.

PIAN L/1; 1000 268; *n.v. -/-*; *koor.* 743966:43397 743962:43396.

LIT. *hlášení* - ; *zpráva* - ; *NZ* - ; *BZO* - ; *PSH* - .

SONDA 3117

AKCE 2004; PÚPP, *př. č. akce 9/04/PÚPP*, J. Havrda, *pův. znač.* rekonstrukce kanalizace – řez 1; inženýrské sítě; vertikální řez; *pozn.* úroveň povodňových sedimentů s ojed. nálezy keramiky 14.–15. stol. zastížena v hl. 186,96–187, 68 m n.m.

LOK. Praha 1 - Malá Strana, Na Kampě ppč. 1042/1.

PIAN B/1; 1000 269; *n.v. -/-*/nedosaženo; *koor.* 743717:43000.

LIT. *hlášení* J. Havrda, čj. 4138/05/ARÚ; *zpráva* - ; *NZ* Havrda 2006f; *BZO* Havrda 2007g; *PSH* Havrda 2006j; *dále* Havrda 2006d, 86 sqq.

SONDA 3118

AKCE 2004; PÚPP, *př. č. akce 9/04/PÚPP*, J. Havrda, *pův. znač.* rekonstrukce kanalizace – řez 2; inženýrské sítě; vertikální řez; *pozn.* úroveň povodňových sedimentů s ojed. nálezy keramiky 14.–15. stol. zastížena v hl. 186,96–187, 68 m n.m.

LOK. Praha 1 - Malá Strana, Na Kampě ppč. 1042/1.

PIAN L/1; 1000 269; *n.v. -/-* nedosaženo; *koor.* 743712:43010 743713:43013.

LIT. *hlášení* J. Havrda, čj. 4138/05/ARÚ; *zpráva* - ; *NZ* Havrda 2006f; *BZO* Havrda 2007g; *PSH* Havrda 2006j; *dále* Havrda 2006d, 86 sqq.

SONDA 3119

AKCE 2004; PÚPP, *př. č. akce 9/04/PÚPP*, J. Havrda, *pův. znač.* rekonstrukce kanalizace – řez 3; inženýrské sítě; vertikální řez; *pozn.* úroveň povodňových sedimentů s ojed. nálezy keramiky 14.–15. stol. zastížena v hl. 186,96–187, 68 m n.m.

LOK. Praha 1 - Malá Strana, Na Kampě ppč. 1042/1.

PIAN B/1; 1000 269; *n.v. -/-* nedosaženo; *koor.* 743720:43030.

LIT. *hlášení* J. Havrda, čj. 4138/05/ARÚ; *zpráva* - ; *NZ* Havrda 2006f; *BZO* Havrda 2007g; *PSH* Havrda 2006j; *dále* Havrda 2006d, 86 sqq.

SONDA 3120

AKCE 2004; PÚPP, *př. č. akce 9/04/PÚPP*, J. Havrda, *pův. znač.* rekonstrukce kanalizace – řez 4; inženýrské sítě; vertikální řez; *pozn.* úroveň povodňových sedimentů s ojed. nálezy keramiky 14.–15. stol. zastížena v hl. 186,96–187, 68 m n.m.

LOK. Praha 1 - Malá Strana, Na Kampě ppč. 1042/1.

PIAN B/1; 1000 269; *n.v. -/-* nedosaženo; *koor.* 743708:43000.

LIT. *hlášení* J. Havrda, čj. 4138/05/ARÚ; *zpráva* - ; *NZ* Havrda 2006f; *BZO* Havrda 2007g; *PSH* Havrda 2006j; *dále* Havrda 2006d, 86 sqq.

SONDA 3121

AKCE 2004; PÚPP, *př. č. akce 8/04/PÚPP*, J. Havrda, *pův. znač.* výkop pro trafostanici; inženýrské sítě; vertikální řez; *pozn.* mladší úroveň holocenních náplavů zastížena v hl. 186,90 m n.m.

LOK. Praha 1 - Malá Strana, Jiřího Červeného před čp. 499/III, ppč. 1044.

PIAN B/1; 1000 269; *n.v.* 188,25/-/nezjištěno; *koor.* 743749:43055.

LIT. *hlášení* J. Havrda, čj. 4137/05/ARÚ; *zpráva* - ; *NZ* Havrda 2006e; *BZO* Havrda 2007l; *PSH* Havrda 2006h; *dále* Havrda 2006d, 86.

SONDA 3122

AKCE 2004; PÚPP, *př. č. akce 11/04/PÚPP*, J. Havrda, *pův. znač.* sonda 1; úprava terénu; sonda; lidské kosti.

LOK. Praha 1 - Malá Strana, Karmelitská, SZ od kostela P. Marie Vítězné, ppč. 386/1 (387, 389).

PIAN L/1; 1000 268; *n.v. -/-*/197,50; *koor.* 744130:43020 744127:43019.

LIT. *hlášení* J. Havrda, čj. 4144/05/ARÚ; *zpráva* - ; *NZ* - ; *BZO* Havrda 2007ch; *PSH* Havrda 2006ch.

SONDA 3123

AKCE 2004; PÚPP, *př. č. akce 11/04/PÚPP*, J. Havrda, *pův. znač.* sonda 2; úprava terénu; sonda; lidské kosti.

LOK. Praha 1 - Malá Strana, Karmelitská, S od kostela P. Marie Vítězné, ppč. 386/1.

PIAN P/1; 1000 268; *n.v. -/-*/195,35–193,50; *koor.* 744121:43022 744121:43020 744111:43020 744088:43021 744088:43023 744103:43023 744103:43022.

LIT. *hlášení* J. Havrda, čj. 4143/05/ARÚ; *zpráva* - ; *NZ* - ; *BZO* Havrda 2007h; *PSH* Havrda 2006ch.

SONDA 3124

- AKCE** 2004; PÚPP, *př. č. akce* 21/03/PÚPP, J. Čiháková, *pův. znač.* vstupní šachta do raženého tunelu; inženýrské sítě; vertikální řez; *anal.* geolo/pabot/palyn; *pozn.* podloží tvořeno holocenním půdním typem. Zastiženo koryto potoka bez vztahu k úrovni podloží.
- LOK.** Praha 1 - Malá Strana, Malostranské nám. ppč. 993.
- PIAN** B/1; 1000 242; *n.v.* 201,40/195,30/199,24; *koor.* 744077:42713.
- LIT.** *hlášení* J. Čiháková, čj. 4119/05/ARÚ; *zpráva* - ; *NZ* - ; *BZO* Čiháková 2007g; *PSH* Čiháková 2006d.

SONDA 3125

- AKCE** 2004; PÚPP, *př. č. akce* 21/05/PÚPP, D. Rakušan, *pův. znač.* dokumentace výtahové šachty – řez 1–2; stavba; vertikální řez; *pozn.* zahájení výzkumu vročeno zápisem ze zasedání Pražské archeologické komise dne 12.11.2004.
- LOK.** Praha 1 - Staré Město, Jalovcová čp. 234/I, ppč. 383.
- PIAN** L/1; 1000 270; *n.v.* -/188,11/nedosaženo; *koor.* 743004:43188 743004:43192 743000:43193.
- LIT.** *hlášení* D. Rakušan, čj. 4108/05/ARÚ; *zpráva* - ; *NZ* - ; *BZO* Rakušan 2008; *PSH* Dragoun, Z. – Rakušan 2006b.

SONDA 3126

- AKCE** 2004; MMP, P. Starec, *pův. znač.* vodovodní přípojka; inženýrské sítě; vertikální řez; *anal.* pabot; *pozn.* v hl. 196,68 m n.m. zastižena úroveň odpadkového souvrství.
- LOK.** Praha 1 - Nové Město, Vodičkova před čp. 695/II, ppč. 2381.
- PIAN** B/1; 1000 297; *n.v.* 197,97/196,17/nedosaženo; *koor.* 742752:43839.
- LIT.** *hlášení* - ; *zpráva* - ; *NZ* - ; *BZO* - ; *PSH* Starec 2006ch.

SONDA 3127

- AKCE** 2004; MMP, P. Starec, *pův. znač.* kolektorová šachta Š 17c; inženýrské sítě; vertikální řez/sonda; *pozn.* podloží tvořeno půdním typem. Akce evidována v databázi Pražské archeologické komise pod č. 8059.
- LOK.** Praha 1 - Nové Město, Václavské nám. před čp. 792–793/II, ppč. 2306.
- PIAN** P/1; 1000 297; *n.v.* 197,65/189,55/195,69; *koor.* 742541:43665 742545:43667 742539:43669 742542:43668.
- LIT.** *hlášení* - ; *zpráva* - ; *NZ* - ; *BZO* - ; *PSH* - .

SONDA 3128

- AKCE** 2004; MMP, P. Starec, *pův. znač.* kolektorová šachta Š 17a; inženýrské sítě; vertikální řez/sonda; akce evidována v databázi Pražské archeologické komise pod č. 8059.
- LOK.** Praha 1 - Nové Město, Václavské nám. před čp. 832/II, ppč. 2306.
- PIAN** P/1; 1000 297; *n.v.* 197,44/180,00/194,44; *koor.* 742550:43565 742554:43568 742550:43574 742546:43571.
- LIT.** *hlášení* - ; *zpráva* - ; *NZ* - ; *BZO* - ; *PSH* - .

SONDA 3129

- AKCE** 2004; MMP, P. Starec, *pův. znač.* kolektorová šachta Š 17d; inženýrské sítě; vertikální řez/sonda; *pozn.* zastižena úroveň podloží uměle snížena.
- LOK.** Praha 1 - Nové Město, Václavské nám. před čp. 788/II, ppč. 2306.
- PIAN** P/1; 1000 297; *n.v.* 197,40/184,50/193,74; *koor.* 742571:43605 742567:43609 742574:43607 742570:43612.
- LIT.** *hlášení* - ; *zpráva* - ; *NZ* - ; *BZO* - ; *PSH* - .

SONDA 3130

- AKCE** 2004; PÚPP, *př. č. akce* 4/04/PÚPP, M. Wallisová, *pův. znač.* kolektorová šachta; inženýrské sítě; vertikální řez/sonda.
- LOK.** Praha 1 - Nové Město, Vodičkova před čp. 683/II, ppč. 2381.
- PIAN** P/1; 1000 297; *n.v.* 198,00/189,20/190,20 (dno „louže“); *koor.* 742770:43866 742765:43865 742763:43869 742768:43870.
- LIT.** *hlášení* - ; *zpráva* - ; *NZ* - ; *BZO* - ; *PSH* Selmi Wallisová 2006; *dále* Selmi Wallisová – Otavská 2006.

SONDA 3131

- AKCE** 2004; PÚPP, *př. č. akce* 6/04/PÚPP, M. Wallisová, *pův. znač.* kolektorová šachta; inženýrské sítě; vertikální řez/sonda.
- LOK.** Praha 1 - Nové Město, Jungmannova ul. ppč. 2379.
- PIAN** L/1; 1000 297; *n.v.* 197,00/190,00/190,00 (dno „louže“); *koor.* 742855:43906 742856:43908.
- LIT.** *hlášení* - ; *zpráva* - ; *NZ* - ; *BZO* - ; *PSH* Selmi Wallisová 2006; *dále* Selmi Wallisová – Otavská 2006, 185.

SONDA 3132

AKCE 2004; PÚPP, př. č. akce 16/04/PÚPP, M. Tryml, pův. znač. studna A; stavba; sonda; pozn. dno studny zastíženo v hl. 191,1 m n.m. Akce evidována v databázi Pražské archeologické komise pod č. 1987.

LOK. Praha 1 - Nové Město, Vodičkova ul. čp. 710/II. ppč. 633.

PIAN B/1; 1000 297; n.v. -/190,00/-; koor. 742675:43728.

LIT. hlášení - ; zpráva - ; NZ - ; BZO - ; PSH - .

SONDA 3133

AKCE 2004; PÚPP, př. č. akce 16/04/PÚPP, M. Tryml, pův. znač. studna B; stavba; sonda; pozn. dno studny nedosaženo. Akce evidována v databázi Pražské archeologické komise pod č. 1987.

LOK. Praha 1 - Nové Město, Vodičkova ul. čp. 710/II. ppč. 633.

PIAN B/1; 1000 297; n.v. -/188,50/-; koor. 742702:43717.

LIT. hlášení - ; zpráva - ; NZ - ; BZO - ; PSH - .

SONDA 3134

AKCE 2004; PÚPP, př. č. akce 16/04/PÚPP, M. Tryml, pův. znač. studna; stavba; sonda; pozn. dno studny zastíženo v hl. 190,30 m n.m. Akce evidována v databázi Pražské archeologické komise pod č. 1987.

LOK. Praha 1 - Nové Město, Vodičkova ul. čp. 712/II. ppč. 634.

PIAN B/1; 1000 297; n.v. -/189,80/-; koor. 742689:43739.

LIT. hlášení - ; zpráva - ; NZ - ; BZO - ; PSH - .

SONDA 3135

AKCE 2004; MMP, P. Starec, pův. znač. kanalizační šachta; inženýrské sítě; vertikální řez; anal. pabot; pozn. podloží tvořeno půdním typem.

LOK. Praha 1 - Nové Město, V Jámě před čp. 637/II, ppč. 2514.

PIAN B/1; 1000 297; n.v. 199,03/194,08/194,86; koor.742639:43881.

LIT. hlášení - ; zpráva - ; NZ - ; BZO - ; PSH Starec 2006h; dále Starec 2005c.

SONDA 3136

AKCE 2004; MMP, P. Starec, pův. znač. kanalizační šachta; inženýrské sítě; vertikální řez; anal. pabot; pozn. podloží tvořeno půdním typem.

LOK. Praha 1 - Nové Město, V Jámě před čp. 637/II, ppč. 2514.

PIAN B/1; 1000 297; n.v. 198,74/193,94/194,04; koor.742649:43872.

LIT. hlášení - ; zpráva - ; NZ - ; BZO - ; PSH Starec 2006h; dále Starec 2005c.

SONDA 3137

AKCE 2004; MMP, P. Starec, pův. znač. kanalizační šachta; inženýrské sítě; vertikální řez; anal. pabot; pozn. podloží tvořeno půdním typem.

LOK. Praha 1 - Nové Město, V Jámě před čp. 1263/II, ppč. 2514.

PIAN B/1; 1000 297; n.v. 198,40/193,34/193,68; koor.742665:43859.

LIT. hlášení - ; zpráva - ; NZ - ; BZO - ; PSH Starec 2006h; dále Starec 2005c.

SONDA 3138

AKCE 2004; MMP, P. Starec, pův. znač. kanalizační šachta; inženýrské sítě; vertikální řez; anal. pabot; pozn. podloží tvořeno půdním typem.

LOK. Praha 1 - Nové Město, V Jámě ppč. 2514 (před ppč. 2058).

PIAN B/1; 1000 297; n.v. 198,74/194,00/194,22; koor.742645:43870.

LIT. hlášení - ; zpráva - ; NZ - ; BZO - ; PSH Starec 2006h; dále Starec 2005c.

SONDA 3139

AKCE 2004; MMP, př. č. akce A37/2004/MMP, P. Starec, pův. znač. kolektorová šachta Š 21; inženýrské sítě; vertikální řez; anal. pabot; pozn. podloží tvořeno půdním typem.

LOK. Praha 1 - Nové Město, V Jámě před čp. 639/II, ppč. 2514.

PIAN P/1; 1000 297; n.v. 201,80/190,14/197,97; koor.742611:43903 742606:43906 742608:43907 742613:43905.

LIT. hlášení - ; zpráva - ; NZ - ; BZO - ; PSH Starec 2006h; dále Starec 2005c.

SONDA 3140

AKCE 2004; Archaia, V. Kašpar, pův. znač. záchranný výzkum dvora; stavba; plošný odkryv.

LOK. Praha 1 - Nové Město, Palackého čp. 716/II, ppč. 637.

PIAN P/1; 1000 297; n.v. -/195,7-195,0; koor. 742719:43737 742712:43729 742711:43726 742706:43722 742706:43729 742710:43737 742710:43740 742711:43743.

LIT. hlášení - ; zpráva - ; NZ - ; BZO - ; PSH - ; dále Jeřáb - Kašpar 2006c; 2007; Kašpar 2005f.

SONDA 3141

- AKCE** 2004–2005; PÚPP, př. č. akce 3/04–05/PÚPP, J. Čiháková, pův. znač. sonda XXIII; stavba; plošný odkryv; anal. geolo/miner/pabot/palyn/C14; pozn. v intervalu 181,50–180,40 m n.m. zastížena sekvence dlažeb proložená náplavy.
- LOK.** Praha 1 - Malá Strana, Valdštejská čp. 154/III, ppč. 613 (629).
- PIAN** P/1; 1000 242 (214); n.v. -/180,4/nedosaženo; koor. 743788:42522 743783:42521 743801:42478 743807:42481 743803:42493 743801:42493.
- LIT.** hlášení J. Čiháková, čj. 4116/05/ARÚ; zpráva - ; NZ - ; BZO Čiháková 2007ch; 2008c; PSH Čiháková 2006i; 2007o.

SONDA 3142

- AKCE** 2005; ARÚ, I. Herichová, pův. znač. sonda IA; stavba; sonda; pozn. podloží tvoří půdní horizont na spraši.
- LOK.** Praha 1 - Hradčany, Loretánská čp. 181/IV, ppč. 136.
- PIAN** L/1; 1000 213; n.v. 262,20/258,18/258,55; koor. 744667:42495 744663:42496.
- LIT.** hlášení - ; zpráva Herichová 2005c; NZ - ; BZO Herichová 2008; PSH Herichová 2007j; dále Herichová 2006a.

SONDA 3143

- AKCE** 2005; ARÚ, I. Herichová, pův. znač. sonda IB; stavba; sonda; pozn. podloží tvoří půdní horizont na spraši.
- LOK.** Praha 1 - Hradčany, Loretánská čp. 181/IV, ppč. 136.
- PIAN** L/1; 1000 213; n.v. 262,10/258,22/259,11–258,83; koor. 744674:42494 744668:42494.
- LIT.** hlášení - ; zpráva Herichová 2005c; NZ - ; BZO Herichová 2008; PSH Herichová 2007j; dále Herichová 2006a.

SONDA 3144

- AKCE** 2005; ARÚ, I. Herichová, pův. znač. sonda IIa–c; stavba; sonda; pozn. podloží tvoří půdní horizont na spraši.
- LOK.** Praha 1 - Hradčany, Loretánská čp. 181/IV, ppč. 136.
- PIAN** L/1; 1000 213; n.v. 262,18/258,30/258,40; koor. 744675:42486 744673:42493.
- LIT.** hlášení - ; zpráva Herichová 2005c; NZ - ; BZO Herichová 2008; PSH Herichová 2007j; dále Herichová 2006a.

SONDA 3145

- AKCE** 2005; ARÚ, I. Herichová, pův. znač. sonda III; stavba; sonda; pozn. podloží tvoří půdní horizont na spraši.
- LOK.** Praha 1 - Hradčany, Loretánská čp. 181/IV, ppč. 136.
- PIAN** L/1; 1000 213; n.v. 261,78/258,02/258,28; koor. 744675:42478 744674:42485.
- LIT.** hlášení - ; zpráva Herichová 2005c; NZ - ; BZO Herichová 2008; PSH Herichová 2007j; dále Herichová 2006a.

SONDA 3146

- AKCE** 2005; ARÚ, J. Frolík, pův. znač. sonda A3; stavba; sonda.
- LOK.** Praha 1 - Hradčany, Hradčanské nám. čp. 186/IV, ppč. 118.
- PIAN** P/1; 1000 241; n.v. 259,66/-/258,92; koor. 744478:42578 744575:42578 744475:42581 744578:42581.
- LIT.** hlášení - ; zpráva - ; NZ - ; BZO - ; PSH Frolík 2007a.

SONDA 3147

- AKCE** 2005; ARÚ, J. Frolík, pův. znač. sonda B1; stavba; sonda.
- LOK.** Praha 1 - Hradčany, Hradčanské nám. čp. 186/IV, ppč. 118.
- PIAN** P/1; 1000 241; n.v. 259,72/-/258,97–258,77; koor. 744482:42572 744479:42572 744479:42575 744482:42575.
- LIT.** hlášení - ; zpráva - ; NZ - ; BZO - ; PSH Frolík 2007a.

SONDA 3148

- AKCE** 2005; ARÚ, J. Frolík, pův. znač. sonda E2; stavba; sonda.
- LOK.** Praha 1 - Hradčany, Hradčanské nám. čp. 186/IV, ppč. 118.
- PIAN** P/1; 1000 241; n.v. 259,79–259,69/-/259,27–259,15; koor. 744490:2576 744487:42576 744487:42579 744490:42579.
- LIT.** hlášení - ; zpráva - ; NZ - ; BZO - ; PSH Frolík 2007a.

SONDA 3149

- AKCE** 2005; ARÚ, J. Frolík, pův. znač. sonda E4; stavba; sonda.

LOK. Praha 1 - Hradčany, Hradčanské nám. čp. 186/IV, ppč. 118.
PIAN P/1; 1000 241; n.v. 259,22/-/259,82-259,52; koor. 744490:42582 744487:42582 744487:42585
744490:42585.
LIT. hlášení - ; zpráva - ; NZ - ; BZO - ; PSH Frolík 2007a.

SONDA 3150

AKCE 2005; ARÚ, K. Tomková, pův. znač. výkop V1; stavba; vertikální řez.
LOK. Praha 1 - Hradčany, Loretánské nám. čp. 102/IV, ppč. 184.
PIAN L/1; 1000 241; n.v. 272,78/272,04/nedosaženo; koor. 744855:42571 744850:42570.
LIT. hlášení - ; zpráva - ; NZ - ; BZO - ; PSH Tomková 2007.

SONDA 3151

AKCE 2005; ARÚ, K. Tomková, pův. znač. výkop V2; stavba; vertikální řez.
LOK. Praha 1 - Hradčany, Loretánské nám. čp. 102/IV, ppč. 184.
PIAN L/1; 1000 241; n.v. 272,80/272,04/nedosaženo; koor. 744850:42562 744850:42565.
LIT. hlášení - ; zpráva - ; NZ - ; BZO - ; PSH Tomková 2007.

SONDA 3152

AKCE 2005; ARÚ, K. Tomková, pův. znač. výkop V3.1; stavba; vertikální řez.
LOK. Praha 1 - Hradčany, Loretánské nám. čp. 102/IV, ppč. 184.
PIAN L/1; 1000 241; n.v. 274,72-274,30/273,55/nedosaženo; koor. 744880:42607 744878:42616.
LIT. hlášení - ; zpráva - ; NZ - ; BZO - ; PSH Tomková 2007.

SONDA 3153

AKCE 2005; ARÚ, K. Tomková, pův. znač. výkop V4; stavba; vertikální řez.
LOK. Praha 1 - Hradčany, Loretánské nám. čp. 102/IV, ppč. 184.
PIAN L/1; 1000 241; n.v. 273,20/272,25/nedosaženo; koor. 744884:42583 744883:42591.
LIT. hlášení - ; zpráva - ; NZ - ; BZO - ; PSH Tomková 2007.

SONDA 3154

AKCE 2005; ARÚ, K. Tomková, pův. znač. výkop V5; stavba; vertikální řez.
LOK. Praha 1 - Hradčany, Loretánské nám. čp. 102/IV, ppč. 184.
PIAN B/1; 1000 241; n.v. 273,16/272,50/nedosaženo; koor. 744880:42593.
LIT. hlášení - ; zpráva - ; NZ - ; BZO - ; PSH Tomková 2007.

SONDA 3155

AKCE 2005; ARÚ, K. Tomková, pův. znač. výkop V6; stavba; vertikální řez.
LOK. Praha 1 - Hradčany, Loretánské nám. čp. 102/IV, ppč. 184.
PIAN L/1; 1000 241; n.v. 272,56/271,50/nedosaženo; koor. 744871:42575 744867:42575.
LIT. hlášení - ; zpráva - ; NZ - ; BZO - ; PSH Tomková 2007.

SONDA 3156

AKCE 2005; ARÚ, K. Tomková, pův. znač. výkop V7.1 (východní); stavba; vertikální řez.
LOK. Praha 1 - Hradčany, Loretánské nám. čp. 102/IV, ppč. 184.
PIAN L/1; 1000 241; n.v. 273,82-272,55/-/272,84-272,05; koor. 744871:42575 744867:42614.
LIT. hlášení - ; zpráva - ; NZ - ; BZO - ; PSH Tomková 2007.

SONDA 3157

AKCE 2005; ARÚ, K. Tomková, pův. znač. výkop V7.2 (západní); stavba; vertikální řez.
LOK. Praha 1 - Hradčany, Loretánské nám. čp. 102/IV, ppč. 184.
PIAN L/1; 1000 241; n.v. 273,85-273,60/-/272,85-272,65; koor. 744871:42600 744868:42614.
LIT. hlášení - ; zpráva - ; NZ - ; BZO - ; PSH Tomková 2007.

SONDA 3158

AKCE 2005; ARÚ, K. Tomková, pův. znač. výkop V8; stavba; vertikální řez.
LOK. Praha 1 - Hradčany, Loretánské nám. čp. 102/IV, ppč. 184.
PIAN B/1; 1000 241; n.v. 273,00-272,84/-/272,18-272,00; koor. 744869:42592.
LIT. hlášení - ; zpráva - ; NZ - ; BZO - ; PSH Tomková 2007.

SONDA 3159

AKCE 2005; ARÚ, K. Tomková, pův. znač. výkop V9; stavba; vertikální řez.
LOK. Praha 1 - Hradčany, Loretánské nám. čp. 102/IV, ppč. 184.
PIAN L/1; 1000 241; n.v. 272,76-272,60/271,68/nedosaženo; koor. 744871:42581 744866:42580.
LIT. hlášení - ; zpráva - ; NZ - ; BZO - ; PSH Tomková 2007.

SONDA 3160

AKCE 2005; ARÚ, K. Tomková, *pův. znač.* výkop V10; stavba; vertikální řez.
LOK. Praha 1 - Hradčany, Loretánské nám. čp. 102/IV, ppč. 184.
PIAN L/1; 1000 241; *n.v.* 273,90/-/273,12-272,84; *koor.* 744867:42611 744864:42613.
LIT. *hlášení* - ; *zpráva* - ; *NZ* - ; *BZO* - ; *PSH* Tomková 2007.

SONDA 3161

AKCE 2005; ARÚ, K. Tomková, *pův. znač.* výkop V14; stavba; vertikální řez.
LOK. Praha 1 - Hradčany, Loretánské nám. čp. 102/IV, ppč. 184.
PIAN B/1; 1000 241; *n.v.* 272,70/272,00/nedosaženo; *koor.* 744860:42573.
LIT. *hlášení* - ; *zpráva* - ; *NZ* - ; *BZO* - ; *PSH* Tomková 2007.

SONDA 3162

AKCE 2005; ARÚ, K. Tomková, *pův. znač.* výkop V15 + 16; stavba; vertikální řez.
LOK. Praha 1 - Hradčany, Loretánské nám. čp. 102/IV, ppč. 184.
PIAN L/1; 1000 241; *n.v.* 273,40-273,20/-/273,00-272,30; *koor.* 744864:42552 744867:42561.
LIT. *hlášení* - ; *zpráva* - ; *NZ* - ; *BZO* - ; *PSH* Tomková 2007.

SONDA 3163

AKCE 2005; PÚPP, *př. č. akce* 5/05/PÚPP, J. Havrda, *pův. znač.* statická sonda – řez 1; stavba; sonda; *pozn.* chodba před sakristií.
LOK. Praha 1 - Malá Strana, Karmelitská, kostel P. Marie Vítězné ppč. 382.
PIAN B/1; 1000 268; *n.v.* 195,75/-/195,40; *koor.* 744118:43042.
LIT. *hlášení* J. Havrda, čj. 4176/06/ARÚ; *zpráva* - ; *NZ* - ; *BZO* Havrda 2008c; *PSH* Havrda 2007y.

SONDA 3164

AKCE 2005; PÚPP, *př. č. akce* 5/05/PÚPP, J. Havrda, *pův. znač.* odpadní jímka ve sklepě pod sakristií; stavba; sonda.
LOK. Praha 1 - Malá Strana, Karmelitská, klášter karmelitánů ppč. 382.
PIAN B/1; 1000 268; *n.v.* -/-/-; *koor.* 744119:43046.
LIT. *hlášení* J. Havrda, čj. 4175/06/ARÚ; *zpráva* - ; *NZ* - ; *BZO* Havrda 2008b; *PSH* Havrda 2007y.

SONDA 3165

AKCE 2005; PÚPP, *př. č. akce* 26/05/PÚPP, J. Havrda, *pův. znač.* řez 1 – výkop pro kanalizaci; inženýrské sítě; vertikální řez.
LOK. Praha 1 - Malá Strana, Karmelitská, exteriér kostela P. Marie Vítězné ppč. 382 (385).
PIAN L/1; 1000 268; *n.v.* 194,25/191,75/-; *koor.* 744068:43021 744059:43021 744057:43018.
LIT. *hlášení* J. Havrda, čj. 4180/06/ARÚ; *zpráva* - ; *NZ* - ; *BZO* Havrda 2008a; *PSH* Havrda 2007x.

SONDA 3166

AKCE 2005; PÚPP, *př. č. akce* 13/05/PÚPP, J. Havrda, *pův. znač.* řez R01; inženýrské sítě; vertikální řez.
LOK. Praha 1 - Malá Strana, U Sovových mlýnů čp. 501/III, ppč. 778.
PIAN B/1; 1000 268; *n.v.* -/-/-; *koor.* 743769:43105.
LIT. *hlášení* - ; *zpráva* - ; *NZ* - ; *BZO* - ; *PSH* Havrda 2007za; *dále* Havrda 2006d.

SONDA 3167

AKCE 2005; PÚPP, *př. č. akce* 13/05/PÚPP, J. Havrda, *pův. znač.* řez R02; inženýrské sítě; vertikální řez.
LOK. Praha 1 - Malá Strana, U Sovových mlýnů čp. 501/III, ppč. 778.
PIAN L/1; 1000 268; *n.v.* -/-/-; *koor.* 743768:43106 743769:43111.
LIT. *hlášení* - ; *zpráva* - ; *NZ* - ; *BZO* - ; *PSH* Havrda 2007za; *dále* Havrda 2006d.

SONDA 3168

AKCE 2005; PÚPP, *př. č. akce* 13/05/PÚPP, J. Havrda, *pův. znač.* řez R03; inženýrské sítě; vertikální řez.
LOK. Praha 1 - Malá Strana, U Sovových mlýnů čp. 501/III, ppč. 778.
PIAN B/1; 1000 268; *n.v.* -/-/-; *koor.* 743771:43123.
LIT. *hlášení* - ; *zpráva* - ; *NZ* - ; *BZO* - ; *PSH* Havrda 2007za; *dále* Havrda 2006d.

SONDA 3169

AKCE 2005; PÚPP, *př. č. akce* 13/05/PÚPP, J. Havrda, *pův. znač.* řez R04; inženýrské sítě; vertikální řez.
LOK. Praha 1 - Malá Strana, U Sovových mlýnů čp. 501/III, ppč. 778.
PIAN B/1; 1000 268; *n.v.* -/-/-; *koor.* 743776:43125.
LIT. *hlášení* - ; *zpráva* - ; *NZ* - ; *BZO* - ; *PSH* Havrda 2007za; *dále* Havrda 2006d.

SONDA 3170

AKCE 2005; PÚPP, *př. č. akce* 13/05/PÚPP, J. Havrda, *pův. znač.* řez R05; inženýrské sítě; vertikální řez.

LOK. Praha 1 - Malá Strana, U Sovových mlýnů čp. 501/III, ppč. 778.
PIAN B/1; 1000 268; n.v. -/-/-; koor. 743784:43123.
LIT. hlášení - ; zpráva - ; NZ - ; BZO - ; PSH Havrda 2007za; dále Havrda 2006d.

SONDA 3171

AKCE 2005; PÚPP, př. č. akce 13/05/PÚPP, J. Havrda, pův. znač. řez R06; inženýrské sítě; vertikální řez.
LOK. Praha 1 - Malá Strana, U Sovových mlýnů čp. 501/III, ppč. 778.
PIAN L/1; 1000 268; n.v. -/-/-; koor. 743773:43114 743770:43115.
LIT. hlášení - ; zpráva - ; NZ - ; BZO - ; PSH Havrda 2007za; dále Havrda 2006d.

SONDA 3172

AKCE 2005; PÚPP, př. č. akce 13/05/PÚPP, J. Havrda, pův. znač. řez R07–R08; inženýrské sítě; vertikální řez.
LOK. Praha 1 - Malá Strana, U Sovových mlýnů čp. 501/III, ppč. 778.
PIAN L/1; 1000 268; n.v. -/-/-; koor. 743792:43118 743791:43121 743789:43122.
LIT. hlášení - ; zpráva - ; NZ - ; BZO - ; PSH Havrda 2007za; dále Havrda 2006d.

SONDA 3173

AKCE 2005; PÚPP, př. č. akce 13/05/PÚPP, J. Havrda, pův. znač. řez R09; inženýrské sítě; vertikální řez.
LOK. Praha 1 - Malá Strana, U Sovových mlýnů čp. 501/III, ppč. 778.
PIAN L/1; 1000 268; n.v. -/-/-; koor. 743783:43120 743783:43123.
LIT. hlášení - ; zpráva - ; NZ - ; BZO - ; PSH Havrda 2007za; dále Havrda 2006d.

SONDA 3174

AKCE 2005; PÚPP, př. č. akce 13/05/PÚPP, J. Havrda, pův. znač. řez R010; inženýrské sítě; vertikální řez.
LOK. Praha 1 - Malá Strana, U Sovových mlýnů čp. 501/III, ppč. 777.
PIAN B/1; 1000 268; n.v. -/-/-; koor. 743778:43112.
LIT. hlášení - ; zpráva - ; NZ - ; BZO - ; PSH Havrda 2007za; dále Havrda 2006d.

SONDA 3175

AKCE 2005; PÚPP, př. č. akce 13/05/PÚPP, J. Havrda, pův. znač. řez R011; inženýrské sítě; vertikální řez.
LOK. Praha 1 - Malá Strana, U Sovových mlýnů čp. 501/III, ppč. 777.
PIAN B/1; 1000 268; n.v. -/-/-; koor. 743778:43106.
LIT. hlášení - ; zpráva - ; NZ - ; BZO - ; PSH Havrda 2007za; dále Havrda 2006d.

SONDA 3176

AKCE 2005; PÚPP, př. č. akce 13/05/PÚPP, J. Havrda, pův. znač. řez R012; inženýrské sítě; vertikální řez.
LOK. Praha 1 - Malá Strana, U Sovových mlýnů čp. 501/III, ppč. 777.
PIAN B/1; 1000 268; n.v. -/-/-; koor. 743785:43118.
LIT. hlášení - ; zpráva - ; NZ - ; BZO - ; PSH Havrda 2007za; dále Havrda 2006d.

SONDA 3177

AKCE 2005; PÚPP, př. č. akce 19/05/PÚPP, J. Čiháková – J. Havrda, pův. znač. sonda I; stavba; sonda.
LOK. Praha 1 - Malá Strana, Letenská čp. 29/III, ppč. 106.
PIAN P/1; 1000 242; n.v. 193,10/188,70/nedosaženo; koor. 744873:42677 744872:42677 744872:42678 744869:42678 744867:42677 744864:42677 744864:42682 744873:42681.
LIT. hlášení - ; zpráva - ; NZ - ; BZO - ; PSH Čiháková – Havrda 2007.

SONDA 3178

AKCE 2005; PÚPP, př. č. akce 19/05/PÚPP, J. Čiháková – J. Havrda, pův. znač. sonda II; stavba; sonda.
LOK. Praha 1 - Malá Strana, Letenská čp. 29/III, ppč. 102.
PIAN B/1; 1000 242; n.v. 192,80/190,15/nedosaženo; koor. 744854:42693.
LIT. hlášení - ; zpráva - ; NZ - ; BZO - ; PSH Čiháková – Havrda 2007.

SONDA 3179

AKCE 2005; PÚPP, př. č. akce 27/05/PÚPP, J. Havrda, pův. znač. severní sklepy; stavba; vertikální řez/sonda.
LOK. Praha 1 - Malá Strana, Tomášská čp. 20/III, ppč. 88.
PIAN P/1; 1000 242; n.v. -/-/188,40; koor. 743931:42611 743913:42613 743914:42618 743932:42616.
LIT. hlášení J. Havrda, čj. 4174/06/ARÚ; zpráva Cymbalak et al. 2006; NZ - ; BZO Cymbalak – Čiháková a Havrda 2008; PSH Cymbalak a Havrda 2007.

SONDA 3180

AKCE 2005; PÚPP, př. č. akce 27/05/PÚPP, J. Havrda, pův. znač. jižní sklepy; stavba; vertikální řez/sonda.
LOK. Praha 1 - Malá Strana, Tomášská čp. 20/III, ppč. 88.
PIAN P/1; 1000 242; n.v. -/-/-; koor. 743932:42618 743916:42619 743917:43622 743928:42621 743928:42624 743933:42623.

LIT. hlášení J. Havrda, čj. 4174/06/ARÚ; zpráva Cymbalak et al. 2006; NZ - ; BZO Cymbalak – Čiháková a Havrda 2008; PSH Cymbalak a Havrda 2007.

SONDA 3181

AKCE 2005; PÚPP, př. č. akce 27/05/PÚPP, J. Havrda, pův. znač. šachta ve dvoře; stavba; vertikální řez/sonda.

LOK. Praha 1 - Malá Strana, Tomášská čp. 20/III, ppč. 88.

PIAN B/1; 1000 242; n.v. -/-/189,43; koor. 743921:42629.

LIT. hlášení J. Havrda, čj. 4174/06/ARÚ; zpráva Cymbalak et al. 2006; NZ - ; BZO - ; PSH Cymbalak a Havrda 2007.

SONDA 3182

AKCE 2005; PÚPP, př. č. akce 2/05/PÚPP, J. Čiháková, pův. znač. sonda III, plocha 1; stavba; plošný odkryv; lidské kosti.

LOK. Praha 1 - Malá Strana, Malostranské nám. čp. 2/III, ppč. 2.

PIAN P/1; 1000 242; n.v. 198,10/195,50/196,2; koor. 744095:42758 744063:42763 744063:42766 744067:42767 744068:42769 744096:42765.

LIT. hlášení J. Čiháková, čj. 4193/06/ARÚ; zpráva - ; NZ - ; BZO Čiháková 2008d; PSH Čiháková 2007m.

SONDA 3183

AKCE 2005; PÚPP, př. č. akce 2/05/PÚPP, J. Čiháková, pův. znač. sonda III, plocha 2; stavba; plošný odkryv; lidské kosti.

LOK. Praha 1 - Malá Strana, Malostranské nám. čp. 2/III, ppč. 2.

PIAN P/1; 1000 242; n.v. 198,20/197,20/nedosaženo; koor. 744065:42751 744061:42752 744062:42760 744066:42761.

LIT. hlášení J. Čiháková, čj. 4193/06/ARÚ; zpráva - ; NZ - ; BZO Čiháková 2008d; PSH Čiháková 2007m.

SONDA 3184

AKCE 2005; PÚPP, př. č. akce 2/05/PÚPP, J. Čiháková, pův. znač. sonda VII; stavba; plošný odkryv; pravek.

LOK. Praha 1 - Malá Strana, Malostranské nám. čp. 2/III, ppč. 2.

PIAN P/1; 1000 242; n.v. 198,26/197,40/197,9; koor. 744103:42725 744097:42726 744099:42745 744106:42744.

LIT. hlášení - ; zpráva - ; NZ - ; BZO - ; PSH Čiháková 2007m.

SONDA 3185

AKCE 2005; PÚPP, př. č. akce 4/05/PÚPP, J. Čiháková, pův. znač. znovuvýstavba dvorního křídla; stavba; vertikální řez/sonda; pozn. v intervalu 187,3–185,5 m n.m. zastiženy vrcholně středověké písčité náplavy.

LOK. Praha 1 - Malá Strana, Míšeňská čp. 70/III, ppč. 162.

PIAN P/1; 1000 243; n.v. 190,5/185,50/nedosaženo; koor. 743731:42839 743716:42842 743715:42837 743730:42834.

LIT. hlášení J. Čiháková, čj. 4192/06/ARÚ; zpráva - ; NZ - ; BZO Čiháková 2008b; PSH Čiháková 2007n.

SONDA 3186

AKCE 2005; PÚPP, př. č. akce 29/05/PÚPP, J. Havrda, pův. znač. sonda I; stavba; sonda.

LOK. Praha 1 - Malá Strana, Jánská čp. 317/III, ppč. 476.

PIAN P/1; 1000 241; n.v. -/-/-; koor. 744548:42708 744545:42705 744542:42708 744546:42711.

LIT. hlášení - ; zpráva - ; NZ Havrda 2007zh; BZO - ; PSH Havrda 2007w.

SONDA 3187

AKCE 2005; PÚPP, př. č. akce 29/05/PÚPP, J. Havrda, pův. znač. sonda II; stavba; sonda.

LOK. Praha 1 - Malá Strana, Jánská čp. 317/III, ppč. 476.

PIAN P/1; 1000 241; n.v. -/-/nedosaženo; koor. 744550:42705 744547:42702 704545:42704 744548:42708.

LIT. hlášení - ; zpráva - ; NZ Havrda 2007zh ; BZO - ; PSH Havrda 2007w.

SONDA 3188

AKCE 2005; PÚPP, př. č. akce 29/05/PÚPP, J. Havrda, pův. znač. sonda III; stavba; sonda.

LOK. Praha 1 - Malá Strana, Jánská čp. 317/III, ppč. 476.

PIAN P/1; 1000 241; n.v. -/-/nedosaženo; koor. 744553:42701 744551:42699 744548:42702 744551:42704.

LIT. hlášení - ; zpráva - ; NZ Havrda 2007zh; BZO - ; PSH Havrda 2007w.

SONDA 3189

AKCE 2005; PÚPP, př. č. akce 29/05/PÚPP, J. Havrda, pův. znač. sonda IV; stavba; sonda.

LOK. Praha 1 - Malá Strana, Jánská čp. 317/III, ppč. 476.

PIAN P/1; 1000 241; n.v. -/-/-; koor. 744548:42695 744539:42693 744542:42695 744542:42703 744545:42701 744544:42700 744543:42697.

LIT. hlášení - ; zpráva - ; NZ Havrda 2007zh; BZO - ; PSH Havrda 2007w.

SONDA 3190

AKCE 2005; PÚPP, *př. č. akce* 31/05/PÚPP, J. Havrda, *pův. znač.* sonda TŠ3 – řez 1; inženýrské sítě; vertikální řez; *pozn.* navážky 16.–17. stol. nasedaly v hl. 187,45 m n.m. na náplavy (souvrvství tmavých jílu a jílovitých hlín s organickou příměsí a ojed. vložkami písků) datovatelné do 14.–15. stol.

LOK. Praha 1 - Malá Strana, Letenská ul. před čp. 525/III, ppč. 1031.

PIAN B/1; 1000 242; *n.v.* 190,45/185,35/nedosaženo; *koor.* 743786:42669.

LIT. *hlášení* J. Havrda, čj. 4278/06/ARÚ; *zpráva* - ; NZ - ; BZO Havrda 2008e; PSH Havrda 2007z.

SONDA 3191

AKCE 2005; PÚPP, *př. č. akce* 31/05/PÚPP, J. Havrda, *pův. znač.* sonda TŠ2 – řez 2; inženýrské sítě; vertikální řez; *pozn.* úroveň pozdně středověkých náplavů zastížena v hl. 186,60 m n.m.

LOK. Praha 1 - Malá Strana, Letenská ul. před čp. 593/III, ppč. 1031.

PIAN B/1; 1000 242; *n.v.* 190,20/185,35/nedosaženo; *koor.* 743738:42635.

LIT. *hlášení* J. Havrda, čj. 4279/06/ARÚ; *zpráva* - ; NZ - ; BZO Havrda 2008d; PSH Havrda 2007z.

SONDA 3192

AKCE 2005; PÚPP, *př. č. akce* 31/05/PÚPP, J. Havrda, *pův. znač.* sonda TŠ4 – řez 3; inženýrské sítě; vertikální řez.

LOK. Praha 1 - Malá Strana, Letenská ul. čp. 34/III, ppč. 149.

PIAN B/1; 1000 242; *n.v.* 191,76/186,15/nedosaženo; *koor.* 743861:42750.

LIT. *hlášení* J. Havrda, čj. 4277/06/ARÚ; *zpráva* - ; NZ - ; BZO Havrda 2008f; PSH Havrda 2007z.

SONDA 3193

AKCE 2005; PÚPP, *př. č. akce* 31/05/PÚPP, J. Havrda, *pův. znač.* štola - řez 4–10; inženýrské sítě; vertikální řez; *pozn.* bázi profilu tvořily svahové sedimenty (na břehu zaniklého koryta Vltavy) s několika omletými zlomky středohradištní keramiky.

LOK. Praha 1 - Malá Strana, Letenská ul. před čp. 34/III, ppč. 1031.

PIAN L/1; 1000 242; *n.v.* -/-/-; *koor.* 743864:42738 743862:42749.

LIT. *hlášení* J. Havrda, čj. 4277/06/ARÚ; *zpráva* - ; NZ - ; BZO Havrda 2008f; PSH Havrda 2007z.

SONDA 3194

AKCE 2005; ARÚ, J. Frolík, *pův. znač.* sonda I; stavba; sonda; *pozn.* akce evidována v databázi Pražské archeologické komise (cf. zápis z jejího zasedání dne 14.10.2005).

LOK. Praha 1 - Malá Strana, Na Opyši čp. 251/III, ppč. 247.

PIAN L/1; 1000 215; *n.v.* 222,70–221,88/-/221,69–220,54; *koor.* 743677:42324 743678:42334.

LIT. *hlášení* - ; *zpráva* - ; NZ - ; BZO - ; PSH Matiašek 2007 (zde s vrocením 2006).

SONDA 3195

AKCE 2005; ARÚ, J. Frolík, *pův. znač.* sonda II; stavba; sonda; *pozn.* akce evidována v databázi Pražské archeologické komise (cf. zápis z jejího zasedání dne 14.10.2005).

LOK. Praha 1 - Malá Strana, Na Opyši čp. 251/III, ppč. 247.

PIAN L/1; 1000 215; *n.v.* 222,52–222,16/-/221,74–220,50; *koor.* 743680:42328 743676:42328.

LIT. *hlášení* - ; *zpráva* - ; NZ - ; BZO - ; PSH Matiašek 2007 (zde s vrocením 2006).

SONDA 3196

AKCE 2005; ARÚ, J. Frolík, *pův. znač.* sonda III; stavba; sonda; *pozn.* akce evidována v databázi Pražské archeologické komise (cf. zápis z jejího zasedání dne 14.10.2005).

LOK. Praha 1 - Malá Strana, Na Opyši čp. 251/III, ppč. 247.

PIAN L/1; 1000 215; *n.v.* 225,37–224,61/-/224,46–223,34; *koor.* 743713:42339 743712:42342.

LIT. *hlášení* - ; *zpráva* - ; NZ - ; BZO - ; PSH Matiašek 2007 (zde s vrocením 2006).

SONDA 3197

AKCE 2005; ARÚ, J. Frolík, *pův. znač.* sonda IV; stavba; sonda; *pozn.* akce evidována v databázi Pražské archeologické komise (cf. zápis z jejího zasedání dne 14.10.2005).

LOK. Praha 1 - Malá Strana, Na Opyši čp. 251/III, ppč. 247.

PIAN L/1; 1000 214; *n.v.* 235,96–235,24/-/235,54–234,74; *koor.* 743796:42347 743794:42352.

LIT. *hlášení* - ; *zpráva* - ; NZ - ; BZO - ; PSH Matiašek 2007 (zde s vrocením 2006).

SONDA 3198

AKCE 2004–2005; ARÚ, J. Frolík, *pův. znač.* přeložky inž. sítí; inženýrské sítě; orientační zjištění.

LOK. Praha 1 - Malá Strana, Valdštejská ul. před čp. 152/III, ppč. 1013.

PIAN L/2; 1000 215; *n.v.* -/-/nedosaženo; *koor.* 743649:42469.

LIT. *hlášení* - ; *zpráva* - ; NZ - ; BZO - ; PSH Frolík 2007b.

SONDA 3199

AKCE 2004–2005; ARÚ, J. Frolík, *popsal* I. Herichová, *pův. znač.* výkopy pro protipovodňové stěny a čerpací studnu před vstupem do vestibulu metra; inženýrské sítě; orientační zjištění; *pozn.* pod navážkami s keramikou 16.–18. stol. zastíženy písčité vrstvy indikující mladší holocenní náplavy.

LOK. Praha 1 - Malá Strana, Klárov ppč. 121.

PIAN -/2; 1000 243; *n.v. -/-/;* nedosaženo; *koor.* 743596:42537.

LIT. *hlášení* - ; *zpráva* - ; *NZ* - ; *BZO* - ; *PSH* Frolík 2007b.

SONDA 3200

AKCE 2005; PÚPP, *př. č. akce* 20/03/PÚPP, M. Tryml – J. Havrda, *pův. znač.* sonda W25–X22–X20–Y19; stavba; vertikální řez; *anal.* antro; lidské kosti.

LOK. Praha 1 - Malá Strana, Karmelitská ul. ppč. 1050.

PIAN L/1; 1000 268; *n.v. -/-/;* *koor.* 744026:43099 744023:43120 744017:43120.

LIT. *hlášení* - ; *zpráva* - ; *NZ* - ; *BZO* - ; *PSH* Havrda – Tryml 2007h.

SONDA 3201

AKCE 2005; PÚPP, *př. č. akce* 20/03/PÚPP, M. Tryml – J. Havrda, *pův. znač.* sonda Y26; stavba; vertikální řez.

LOK. Praha 1 - Malá Strana, Harantova ppč. 1052.

PIAN B/1; 1000 268; *n.v. -/-/;* *koor.* 744023:43098.

LIT. *hlášení* - ; *zpráva* - ; *NZ* - ; *BZO* - ; *PSH* Havrda – Tryml 2007h.

SONDA 3202

AKCE 2005; PÚPP, *př. č. akce* 20/03/PÚPP, M. Tryml – J. Havrda, *pův. znač.* sonda A25; stavba; sonda.

LOK. Praha 1 - Malá Strana, Karmelitská čp. 387/III, ppč. 283.

PIAN B/1; 1000 268; *n.v. -/-/;* *koor.* 744014:43101.

LIT. *hlášení* - ; *zpráva* - ; *NZ* - ; *BZO* - ; *PSH* Havrda – Tryml 2007h.

SONDA 3203

AKCE 2005; PÚPP, *př. č. akce* 20/03/PÚPP, M. Tryml – J. Havrda, *pův. znač.* sonda B21; stavba; sonda.

LOK. Praha 1 - Malá Strana, Karmelitská čp. 387/III, ppč. 283.

PIAN L/1; 1000 268; *n.v. -/-/;* *koor.* 744013:43113.

LIT. *hlášení* - ; *zpráva* - ; *NZ* - ; *BZO* - ; *PSH* Havrda – Tryml 2007h.

SONDA 3204

AKCE 2005; PÚPP, *př. č. akce* 20/03/PÚPP, M. Tryml – J. Havrda, *pův. znač.* sonda C21; stavba; sonda.

LOK. Praha 1 - Malá Strana, Karmelitská čp. 387/III, ppč. 283.

PIAN B/1; 1000 268; *n.v. -/-/;* *koor.* 744010:43115.

LIT. *hlášení* - ; *zpráva* - ; *NZ* - ; *BZO* - ; *PSH* Havrda – Tryml 2007h.

SONDA 3205

AKCE 2005; PÚPP, *př. č. akce* 20/03/PÚPP, M. Tryml – J. Havrda, *pův. znač.* sonda D24; stavba; sonda.

LOK. Praha 1 - Malá Strana, Karmelitská čp. 387/III, ppč. 283.

PIAN L/1; 1000 268; *n.v. -/-/;* *koor.* 744005:43106 744004:43112.

LIT. *hlášení* - ; *zpráva* - ; *NZ* - ; *BZO* - ; *PSH* Havrda – Tryml 2007h.

SONDA 3206

AKCE 2005; PÚPP, *př. č. akce* 20/03/PÚPP, M. Tryml – J. Havrda, *pův. znač.* sonda G25; stavba; vertikální řez/sonda; *anal.* antro; lidské kosti.

LOK. Praha 1 - Malá Strana, Karmelitská čp. 459/III, ppč. 287 (čp. 387/III, ppč. 283).

PIAN P/1; 1000 268; *n.v. -/-/;* *koor.* 744006:43101 744003:43101 744003:43102 743998:43101 743998:43100 743997:43100 743997:43108 744000:43110 743998:43106 744000:43103 744003:43103 744006:43103.

LIT. *hlášení* - ; *zpráva* - ; *NZ* - ; *BZO* - ; *PSH* Havrda – Tryml 2007h.

SONDA 3207

AKCE 2005; PÚPP, *př. č. akce* 20/03/PÚPP, J. Havrda – M. Tryml, *pův. znač.* výkop pro kanalizaci – sonda M28–N28; inženýrské sítě; vertikální řez.

LOK. Praha 1 - Malá Strana, Nebovidská čp. 459/III, ppč. 284.

PIAN L/1; 1000 268; *n.v. -/-/;* *koor.* 743978:43097 743975:43097 743975:43094.

LIT. *hlášení* J. Havrda – M. Tryml, čj. 4183/06/ARÚ; *zpráva* - ; *NZ* - ; *BZO* Havrda – Tryml 2008c; *PSH* Havrda – Tryml 2007h.

SONDA 3208

AKCE 2005; PÚPP, *př. č. akce* 20/03/PÚPP, J. Havrda – M. Tryml, *pův. znač.* výkop pro kanalizaci – sonda N27, P19, Q18; inženýrské sítě; vertikální řez; *pozn.* úroveň podloží se svažovala od S k J.

LOK. Praha 1 - Malá Strana, Nebovidská čp. 459/III, ppč. 284.

PIAN L/1; 1000 268; *n.v.* -/-/188,10–187,80; *koor.* 743967:43127 743970:43125 743976:43098.
LIT. *hlášení* J. Havrda – M. Tryml, čj. 4183/06/ARÚ; *zpráva* - ; *NZ* - ; *BZO* Havrda – Tryml 2008c ; *PSH* Havrda – Tryml 2007h.

SONDA 3209

AKCE 2005; PÚPP, *př. č. akce* 20/03/PÚPP, J. Havrda – M. Tryml, *pův. znač.* výkop pro kanalizaci – sonda M27; inženýrské sítě; vertikální řez; *pozn.* úroveň podloží, zastižená pouze v hlubší jižní části rýhy, se svažovala od S k J.

LOK. Praha 1 - Malá Strana, Nebovická čp. 459/III, ppč. 284.

PIAN L/1; 1000 268; *n.v.* -/-/187,93–187,85; *koor.* 743982:43118 743976:43101 743977:43098.

LIT. *hlášení* J. Havrda – M. Tryml, čj. 4184/06/ARÚ; *zpráva* - ; *NZ* - ; *BZO* Havrda – Tryml 2008b; *PSH* Havrda – Tryml 2007h.

SONDA 3210

AKCE 2005; PÚPP, *př. č. akce* 20/03/PÚPP, M. Tryml – J. Havrda, *pův. znač.* sonda J23; stavba; vertikální řez.

LOK. Praha 1 - Malá Strana, Karmelitská čp. 459/III, ppč. 284 (287).

PIAN L/1; 1000 268; *n.v.* -/-/ ; *koor.* 743980:43105 743983:43109 743990:43110.

LIT. *hlášení* - ; *zpráva* - ; *NZ* - ; *BZO* - ; *PSH* Havrda – Tryml 2007h.

SONDA 3211

AKCE 2005; PÚPP, *př. č. akce* 20/03/PÚPP, M. Tryml – J. Havrda, *pův. znač.* sonda H22–M19 + M20; stavba; vertikální řez.

LOK. Praha 1 - Malá Strana, Karmelitská čp. 459/III, ppč. 284 (287).

PIAN P/1; 1000 268; *n.v.* -/-/ ; *koor.* 744003:43114 744000:43110 743997:43109 743991:43110 743978:43121 743978:43126 743992:43114 743994:43114 743996:43113 744002:43116.

LIT. *hlášení* - ; *zpráva* - ; *NZ* - ; *BZO* - ; *PSH* Havrda – Tryml 2007h.

SONDA 3212

AKCE 2005; PÚPP, *př. č. akce* 20/03/PÚPP, M. Tryml – J. Havrda, *pův. znač.* J19; stavba; vertikální řez.

LOK. Praha 1 - Malá Strana, Karmelitská čp. 459/III, ppč. 287.

PIAN L/1; 1000 268; *n.v.* -/-/ ; *koor.* 743989:43117 743990:43126.

LIT. *hlášení* - ; *zpráva* - ; *NZ* - ; *BZO* - ; *PSH* Havrda – Tryml 2007h.

SONDA 3213

AKCE 2005; PÚPP, *př. č. akce* 20/03/PÚPP, M. Tryml – J. Havrda, *pův. znač.* I18; stavba; vertikální řez.

LOK. Praha 1 - Malá Strana, Karmelitská čp. 459/III, ppč. 287.

PIAN L/1; 1000 268; *n.v.* -/-/ ; *koor.* 743991:43116 743992:43129.

LIT. *hlášení* - ; *zpráva* - ; *NZ* - ; *BZO* - ; *PSH* Havrda – Tryml 2007h.

SONDA 3214

AKCE 2005; PÚPP, *př. č. akce* 20/03/PÚPP, M. Tryml – J. Havrda, *pův. znač.* sonda R15; stavba; sonda.

LOK. Praha 1 - Malá Strana, Karmelitská čp. 459/III, ppč. 287.

PIAN P/1; 1000 268; *n.v.* -/-/ ; *koor.* 743969:43135 743965:43134 743965:43137 743969:43137.

LIT. *hlášení* - ; *zpráva* - ; *NZ* - ; *BZO* - ; *PSH* Havrda – Tryml 2007h.

SONDA 3215

AKCE 2005; PÚPP, *př. č. akce* 20/03/PÚPP, M. Tryml – J. Havrda, *pův. znač.* sonda Q15–R15; stavba; vertikální řez.

LOK. Praha 1 - Malá Strana, Karmelitská čp. 459/III, ppč. 287.

PIAN L/1; 1000 268; *n.v.* -/-/ ; *koor.* 743969:43138 743966:43138.

LIT. *hlášení* - ; *zpráva* - ; *NZ* - ; *BZO* - ; *PSH* Havrda – Tryml 2007h.

SONDA 3216

AKCE 2005; PÚPP, *př. č. akce* 20/03/PÚPP, M. Tryml – J. Havrda, *pův. znač.* sonda S11; stavba; vertikální řez.

LOK. Praha 1 - Malá Strana, Karmelitská čp. 459/III, ppč. 287.

PIAN B/1; 1000 268; *n.v.* -/-/ ; *koor.* 743965:43150.

LIT. *hlášení* - ; *zpráva* - ; *NZ* - ; *BZO* - ; *PSH* Havrda – Tryml 2007h.

SONDA 3217

AKCE 2005; PÚPP, *př. č. akce* 20/03/PÚPP, M. Tryml – J. Havrda, *pův. znač.* sonda T04; stavba; sonda.

LOK. Praha 1 - Malá Strana, Karmelitská čp. 459/III, ppč. 287.

PIAN B/1; 1000 268; *n.v.* -/-/ ; *koor.* 743964:43169.

LIT. *hlášení* - ; *zpráva* - ; *NZ* - ; *BZO* - ; *PSH* Havrda – Tryml 2007h.

SONDA 3218

AKCE 2005; PÚPP, *př. č. akce* 20/03/PÚPP, M. Tryml – J. Havrda, *pův. znač.* sonda S91–92; stavba; vertikální řez.

LOK. Praha 1 - Malá Strana, Karmelitská čp. 459/III, ppč. 287.

PIAN L/1; 1000 268; *n.v. -/-/;* *koor.* 743969:43182 743970:43185.

LIT. *hlášení* - ; *zpráva* - ; *NZ* - ; *BZO* - ; *PSH* Havrda – Tryml 2007h.

SONDA 3219

AKCE 2005; PÚPP, *př. č. akce* 20/03/PÚPP, M. Tryml – J. Havrda, *pův. znač.* sonda S93; stavba; vertikální řez.

LOK. Praha 1 - Malá Strana, Karmelitská čp. 459/III, ppč. 287.

PIAN L/1; 1000 268; *n.v. -/-/;* *koor.* 743973:43187 743967:43188.

LIT. *hlášení* - ; *zpráva* - ; *NZ* - ; *BZO* - ; *PSH* Havrda – Tryml 2007h.

SONDA 3220

AKCE 2005; PÚPP, *př. č. akce* 20/03/PÚPP, M. Tryml – J. Havrda, *pův. znač.* sonda Q93; stavba; vertikální řez.

LOK. Praha 1 - Malá Strana, Karmelitská čp. 459/III, ppč. 287.

PIAN L/1; 1000 268; *n.v. -/-/;* *koor.* 743975:43186 743975:43188.

LIT. *hlášení* - ; *zpráva* - ; *NZ* - ; *BZO* - ; *PSH* Havrda – Tryml 2007h.

SONDA 3221

AKCE 2005; PÚPP, *př. č. akce* 20/03/PÚPP, M. Tryml – J. Havrda, *pův. znač.* sonda P93; stavba; vertikální řez.

LOK. Praha 1 - Malá Strana, Karmelitská čp. 459/III, ppč. 287.

PIAN L/1; 1000 268; *n.v. -/-/;* *koor.* 743978:43185 743978:43188.

LIT. *hlášení* - ; *zpráva* - ; *NZ* - ; *BZO* - ; *PSH* Havrda – Tryml 2007h.

SONDA 3222

AKCE 2005; PÚPP, *př. č. akce* 20/03/PÚPP, M. Tryml – J. Havrda, *pův. znač.* sonda T95; stavba; vertikální řez.

LOK. Praha 1 - Malá Strana, Karmelitská čp. 459/III, ppč. 287.

PIAN P/1; 1000 268; *n.v. -/-/;* *koor.* 743968:43191 743962:43192 743963:43195 743969:43194.

LIT. *hlášení* - ; *zpráva* - ; *NZ* - ; *BZO* - ; *PSH* Havrda – Tryml 2007h.

SONDA 3223

AKCE 2005; PÚPP, *př. č. akce* 20/03/PÚPP, M. Tryml – J. Havrda, *pův. znač.* sonda H96–J96–M96; inženýrské sítě; vertikální řez.

LOK. Praha 1 - Malá Strana, Hellichova ppč. 1055.

PIAN L/1; 1000 268; *n.v. -/-/;* *koor.* 744002:43193 743987:43194.

LIT. *hlášení* - ; *zpráva* - ; *NZ* - ; *BZO* - ; *PSH* Havrda – Tryml 2007h.

SONDA 3224

AKCE 2005; PÚPP, *př. č. akce* 20/03/PÚPP, M. Tryml – J. Havrda, *pův. znač.* sonda R96–S96; inženýrské sítě; vertikální řez.

LOK. Praha 1 - Malá Strana, Hellichova ppč. 1055.

PIAN L/1; 1000 268; *n.v. -/-/;* *koor.* 743975:43195 743966:43196.

LIT. *hlášení* - ; *zpráva* - ; *NZ* - ; *BZO* - ; *PSH* Havrda – Tryml 2007h.

SONDA 3225

AKCE 2005; PÚPP, *př. č. akce* 20/03/PÚPP, J. Havrda – M. Tryml, *pův. znač.* sonda H95 - ražená kanalizační přípojka; inženýrské sítě; vertikální řez.

LOK. Praha 1 - Malá Strana, Hellichova ppč. 1055 (Nebovidská čp. 459/III, ppč. 287).

PIAN L/1; 1000 268; *n.v. -/-/187,60;* *koor.* 744001:43188 744001:43197.

LIT. *hlášení* J. Havrda – M. Tryml, čj. 4184/06/ARÚ; *zpráva* - ; *NZ* - ; *BZO* Havrda – Tryml 2008a; *PSH* Havrda – Tryml 2007h.

SONDA 3226

AKCE 2005; PÚPP, *př. č. akce* 20/03/PÚPP, J. Havrda – M. Tryml, *pův. znač.* kanalizační šachta – sonda V04; inženýrské sítě; vertikální řez.

LOK. Praha 1 - Malá Strana, Nebovidská ppč. 1056.

PIAN B/1; 1000 268; *n.v.* 189,40/-/186,20; *koor.* 743957:43169.

LIT. *hlášení* J. Havrda, čj. 4181/06/ARÚ; *zpráva* - ; *NZ* - ; *BZO* Havrda – Tryml 2008d; *PSH* Havrda – Tryml 2007h.

SONDA 3227

AKCE 2005; PÚPP, *př. č. akce* 20/03/PÚPP, M. Tryml – J. Havrda, *pův. znač.* inženýrský výkop – sonda P14 až R91; stavba; vertikální řez/sonda.

LOK. Praha 1 - Malá Strana, Karmelitská čp. 459/III, ppč. 287.

PIAN L/1; 1000 268; *n.v. -/-/;* *koor. 743973:43137 743973:43159 743971:43166 743972:43180.*
LIT. *hlášení - ; zpráva - ; NZ - ; BZO - ; PSH Havrda – Tryml 2007h.*

SONDA 3228

AKCE 2005; PÚPP, *př. č. akce 20/03/PÚPP*, M. Tryml – J. Havrda, *pův. znač. inženýrský výkop – sonda Q91-92 + R91-92; stavba; vertikální řez.*

LOK. Praha 1 - Malá Strana, Karmelitská čp. 459/III, ppč. 287.

PIAN L/1; 1000 268; *n.v. -/-/;* *koor. 743974:43180 743974:43184 743972:43184 743972:43181.*

LIT. *hlášení - ; zpráva - ; NZ - ; BZO - ; PSH Havrda – Tryml 2007h.*

SONDA 3229

AKCE 2005; PÚPP, *př. č. akce 20/03/PÚPP*, M. Tryml – J. Havrda, *pův. znač. sonda P05-R05 + P04-R04; stavba; vertikální řez.*

LOK. Praha 1 - Malá Strana, Karmelitská čp. 459/III, ppč. 287.

PIAN P/1; 1000 268; *n.v. -/-/;* *koor. 743978:43165 743969:43166 743970:43170 743978:43169.*

LIT. *hlášení - ; zpráva - ; NZ - ; BZO - ; PSH Havrda – Tryml 2007h.*

SONDA 3230

AKCE 2005; PÚPP, *př. č. akce 20/03/PÚPP*, M. Tryml – J. Havrda, *pův. znač. sonda O92-P92; stavba; vertikální řez.*

LOK. Praha 1 - Malá Strana, Karmelitská čp. 459/III, ppč. 287.

PIAN P/1; 1000 268; *n.v. -/-/;* *koor. 743982:43181 743976:43181 743976:43184 743982:43183.*

LIT. *hlášení - ; zpráva - ; NZ - ; BZO - ; PSH Havrda – Tryml 2007h.*

SONDA 3231

AKCE 2005; PÚPP, *př. č. akce 20/03/PÚPP*, M. Tryml – J. Havrda, *pův. znač. sonda C91-H91 + C92-H92; stavba; vertikální řez.*

LOK. Praha 1 - Malá Strana, Karmelitská čp. 459/III, ppč. 287.

PIAN L/1; 1000 268; *n.v. -/-/;* *koor. 744015:43176 744001:43178 744001:43180 744016:43179.*

LIT. *hlášení - ; zpráva - ; NZ - ; BZO - ; PSH Havrda – Tryml 2007h.*

SONDA 3232

AKCE 2005; MMP, P. Starec, *pův. znač. statická sonda 1; stavba; vertikální řez/sonda; anal. osteo.*

LOK. Praha 1 - Staré Město, Kožná čp. 1024/I, ppč. 513.

PIAN B/1; 1000 270; *n.v. -/-/190,60?;* *koor. 742810:43159.*

LIT. *hlášení P. Starec, čj. 1823/06/ARÚ; zpráva Starec 2005a; NZ - ; BZO Starec 2008b; PSH - .*

SONDA 3233

AKCE 2005; MMP, P. Starec, *pův. znač. statická sonda 2; stavba; vertikální řez; anal. osteo.*

LOK. Praha 1 - Staré Město, Kožná čp. 1024/I, ppč. 513.

PIAN B/1; 1000 270; *n.v. -/-/nedosaženo; koor. 742809:43157.*

LIT. *hlášení P. Starec, čj. 1823/06/ARÚ; zpráva Starec 2005a; NZ - ; BZO Starec 2008b; PSH - .*

SONDA 3234

AKCE 2005; Archaia, *př. č. akce P56/05/Archaia*, V. Kašpar, *popsal D. Polcar, pův. znač. sonda 4; stavba; sonda.*

LOK. Praha 1 - Staré Město, Kožná čp. 1024/I, ppč. 513.

PIAN L/1; 1000 270; *n.v. 193,84/190,90/191,34-191,14; koor. 742809:43152 742807 43153 742808:43155 742809:43155 742810:43157 742811:43156.*

LIT. *hlášení - ; zpráva - ; NZ Polcar – Kašpar 2005; BZO Polcar 2008; PSH Kašpar – Polcar 2007b; dále Kašpar 2006r; 2007k; Kašpar – Polcar 2007a.*

SONDA 3235

AKCE 2005; PÚPP, *př. č. akce 25/05/PÚPP*, Z. Dragoun, *pův. znač. výtahová šachta – řez 1; stavba; vertikální řez.*

LOK. Praha 1 - Staré Město, Na Perštýně čp. 356/I, ppč. 359.

PIAN B/1; 1000 270; *n.v. 193,28/191,45/192,35; koor. 743045:43426.*

LIT. *hlášení - ; zpráva - ; NZ - ; BZO - ; PSH Dragoun, Z. 2007h.*

SONDA 3236

AKCE 2005; PÚPP, *př. č. akce 38/05/PÚPP*, M. Omelka, *pův. znač. sklep zaniklé fary kostela sv. Martina; inženýrské sítě; orientační zjištění.*

LOK. Praha 1 - Staré Město, Martinská ul. ppč. 1128 (zaniklé čp. 418/I).

PIAN B/1; 1000 270; *n.v. 194,45/189,80/nedosaženo; koor. 742991:43480.*

LIT. *hlášení M. Omelka, čj. 4199/06/ARÚ; zpráva - ; NZ - ; BZO Omelka 2008e; PSH Omelka 2007e.*

SONDA 3237

AKCE 2005; PÚPP, př. č. akce 37/05/PÚPP, M. Omelka, pův. znač. rekonstrukce vodovodu – řez 1; inženýrské sítě; vertikální řez.

LOK. Praha 1 - Staré Město, Konviktská ul. ppč. 1141.

PIAN L/1; 1000 269; n.v. 190,48/188,80/nedosaženo; koor. 743143:43387 743137:43383.

LIT. hlášení M. Omelka, čj. 4198/06/ARÚ; zpráva - ; NZ - ; BZO Omelka 2008a; PSH Omelka 2007d.

SONDA 3238

AKCE 2005; PÚPP, př. č. akce 37/05/PÚPP, M. Omelka, pův. znač. rekonstrukce vodovodu – řez 2; inženýrské sítě; vertikální řez.

LOK. Praha 1 - Staré Město, Konviktská ul. ppč. 1141.

PIAN B/1; 1000 269; n.v. 190,04/188,40/nedosaženo; koor. 743214:43412.

LIT. hlášení M. Omelka, čj. 4201/06/ARÚ; zpráva - ; NZ - ; BZO Omelka 2008d; PSH Omelka 2007d.

SONDA 3239

AKCE 2005; PÚPP, př. č. akce 37/05/PÚPP, M. Omelka, pův. znač. rekonstrukce vodovodu – řez 3; inženýrské sítě; vertikální řez.

LOK. Praha 1 - Staré Město, Konviktská ul. ppč. 1141.

PIAN B/1; 1000 269; n.v. 189,60/187,16/nedosaženo; koor. 743300:43439.

LIT. hlášení M. Omelka, čj. 4200/06/ARÚ; zpráva - ; NZ - ; BZO Omelka 2008b; PSH Omelka 2007d.

SONDA 3240

AKCE 2005; PÚPP, př. č. akce 37/05/PÚPP, M. Omelka, pův. znač. rekonstrukce vodovodu – řez 4; inženýrské sítě; vertikální řez.

LOK. Praha 1 - Staré Město, Konviktská ul. ppč. 1141.

PIAN B/1; 1000 269; n.v. 189,47/187,87/nedosaženo; koor. 743343:43450.

LIT. hlášení M. Omelka, čj. 4196/06/ARÚ; zpráva - ; NZ - ; BZO Omelka 2008c; PSH Omelka 2007d.

SONDA 3241

AKCE 2005; PÚPP, př. č. akce 42/05/PÚPP, Z. Dragoun, pův. znač. sonda I – prohlubování sklepa; stavba; sonda; pozn. akce evidována v přírůstkové knize PÚPP a v databázi Pražské archeologické komise (cf. zápis z jejího zasedání dne 16.12.2005).

LOK. Praha 1 - Staré Město, Karlova čp. 153/I, ppč. 388.

PIAN P/1; 1000 270; n.v. -/-/-; koor. 743040:43166 743032:43164 743031:43169 743039:43171.

LIT. hlášení - ; zpráva - ; NZ - ; BZO - ; PSH Dragoun, Z. 2007g.

SONDA 3242

AKCE 2005; PÚPP, př. č. akce 40/05/PÚPP, Z. Dragoun, pův. znač. výkop hlavního připojení; inženýrské sítě; vertikální řez.

LOK. Praha 1 - Staré Město, Celetná před čp. 597/I, ppč. 1081.

PIAN B/2; 1000 270; n.v. 194,40/-/191,70; koor. 742616:43070.

LIT. hlášení - ; zpráva - ; NZ - ; BZO - ; PSH Dragoun, Z. 2007f.

SONDA 3243

AKCE 2005; PÚPP, př. č. akce 40/05/PÚPP, Z. Dragoun, pův. znač. výkop hlavního připojení; inženýrské sítě; vertikální řez.

LOK. Praha 1 - Staré Město, Staroměstské nám. před čp. 548/I, ppč. 1090.

PIAN B/2; 1000 270; n.v. 192,90/-/191,50; koor. 742805:43060.

LIT. hlášení - ; zpráva - ; NZ - ; BZO - ; PSH Dragoun, Z. 2007k.

SONDA 3244

AKCE 2005; PÚPP, př. č. akce 41/05/PÚPP, Z. Dragoun, pův. znač. portál ve V stěně sklepa; stavba; stavebně-historická sonda.

LOK. Praha 1 - Staré Město, Staroměstské nám. čp. 604/I, ppč. 622.

PIAN B/1; 1000 270; n.v. -/-/-; koor. 742746:43010.

LIT. hlášení - ; zpráva - ; NZ - ; BZO - ; PSH Dragoun, Z. 2007l; dále Dragoun, Z. 2006i.

SONDA 3245

AKCE 2005; PÚPP, př. č. akce 24/05/PÚPP, Z. Dragoun, pův. znač. řez č. 1; stavba; vertikální řez.

LOK. Praha 1 - Staré Město, Národní tř. čp. 1036/I, ppč. 342.

PIAN B/1; 1000 297; n.v. -/-/-; koor. 743003:43511.

LIT. hlášení - ; zpráva - ; NZ - ; BZO - ; PSH Dragoun, Z. 2007i; dále Dragoun, Z. 2006b.

SONDA 3246

AKCE 2005; PÚPP, př. č. akce 24/05/PÚPP, Z. Dragoun, pův. znač. řez č. 2; stavba; vertikální řez.

LOK. Praha 1 - Staré Město, Národní tř. čp. 1036/I, ppč. 342.
PIAN B/1; 1000 297; n.v. -/-/-; koor. 743002:43515.
LIT. hlášení - ; zpráva - ; NZ - ; BZO - ; PSH Dragoun, Z. 2007i; dále Dragoun, Z. 2006b.

SONDA 3247

AKCE 2005; PÚPP, př. č. akce 24/05/PÚPP, Z. Dragoun, pův. znač. řez č. 3; stavba; vertikální řez.
LOK. Praha 1 - Staré Město, Národní tř. čp. 1036/I, ppč. 342.
PIAN L/1; 1000 297; n.v. -/-/-; koor. 743000:43508 742999:43511.
LIT. hlášení - ; zpráva - ; NZ - ; BZO - ; PSH Dragoun, Z. 2007i; dále Dragoun, Z. 2006b.

SONDA 3248

AKCE 2005; PÚPP, př. č. akce 24/05/PÚPP, Z. Dragoun, pův. znač. řez č. 4; stavba; vertikální řez.
LOK. Praha 1 - Staré Město, Národní tř. čp. 1036/I, ppč. 342.
PIAN L/1; 1000 297; n.v. -/-/-; koor. 742996:43513 742996:42516.
LIT. hlášení - ; zpráva - ; NZ - ; BZO - ; PSH Dragoun, Z. 2007i; dále Dragoun, Z. 2006b.

SONDA 3249

AKCE 2005; PÚPP, př. č. akce 8/05/PÚPP, Z. Dragoun, pův. znač. dvůr; stavba; skupina sond a vertikálních řezů; pozn. z původního nadloží zastížena jen torza zahloubených objektů zasahujících pod uměle sníženou úroveň podloží.
LOK. Praha 1 - Staré Město, Národní tř. čp. 313/I, ppč. 326 (Bartolomějská čp. 314/I, ppč. 325).
PIAN P/1; 1000 296; n.v. -/-/-; koor. 743252:43542 743244:43536 743238:43550 743232:43548 743228:43554 743228:43564 743225:43577 743234:43579.
LIT. hlášení - ; zpráva - ; NZ - ; BZO - ; PSH Dragoun, Z. 2007ch; dále Dragoun, Z. 2006b.

SONDA 3250

AKCE 2005; PÚPP, př. č. akce 33/05/PÚPP, J. Podliska, pův. znač. kanalizační šachta na dvoře; inženýrské sítě; vertikální řez.
LOK. Praha 1 - Josefov, nám. Jana Palacha čp. 1/V, ppč. 34.
PIAN B/1; 1000 243; n.v. -/-/186,40; koor. 743133:42823.
LIT. hlášení J. Podliska, čj. 4205/06/ARÚ; zpráva - ; NZ - ; BZO Podliska 2008; PSH Podliska 2007a.

SONDA 3251

AKCE 2005; PÚPP, př. č. akce 33/05/PÚPP, J. Podliska, pův. znač. kanalizační štola; inženýrské sítě; vertikální řez.
LOK. Praha 1 - Josefov, nám. Jana Palacha čp. 1/V, ppč. 34 (Valentinská ul. ppč. 117).
PIAN L/1; 1000 243 (244); n.v. -/-/186,40; koor. 743133:42823 743108:42834.
LIT. hlášení J. Podliska, čj. 4205/06/ARÚ; zpráva - ; NZ - ; BZO Podliska 2008; PSH Podliska 2007a.

SONDA 3252

AKCE 2005; PÚPP, př. č. akce 23/05/PÚPP, M. Selmi Wallisová, pův. znač. rekonstrukce vodovodu; inženýrské sítě; vertikální řez; pozn. úroveň středověkého souvrství zastížena v hl. -1,40 m od současného povrchu vozovky (podle výškopisu technické mapy 1:500 přibližně v úrovni 195,60 m n.m.).
LOK. Praha 1 - Nové Město, Jungmannova ul. před čp. 18/II, ppč. 2379.
PIAN B/1; 1000 297; n.v. 197/195/nedosaženo; koor. 742857:43870.
LIT. hlášení M. Selmi Wallisová, čj. 4202/06/ARÚ; zpráva - ; NZ - ; BZO Wallisová 2008d; PSH Selmi Wallisová 2007a.

SONDA 3253

AKCE 2005; PÚPP, př. č. akce 23/05/PÚPP, M. Selmi Wallisová, pův. znač. rekonstrukce vodovodu; inženýrské sítě; vertikální řez; pozn. úroveň středověkého souvrství zastížena v hl. -1,40 m od současného povrchu vozovky (podle výškopisu technické mapy 1:500 přibližně v úrovni 195,60 m n.m.).
LOK. Praha 1 - Nové Město, Jungmannova ul. před čp. 19/II, ppč. 2379.
PIAN B/1; 1000 297; n.v. 197/195/nedosaženo; koor. 742849:43840.
LIT. hlášení M. Selmi Wallisová, čj. 4202/06/ARÚ; zpráva - ; NZ - ; BZO Wallisová 2008d; PSH Selmi Wallisová 2007a.

SONDA 3254

AKCE 2005; PÚPP, př. č. akce 22/05/PÚPP, M. Selmi Wallisová, pův. znač. kolektorová šachta; inženýrské sítě; vertikální řez/sonda.
LOK. Praha 1 - Nové Město, Školská ul. před čp. 683/II, ppč. 2513.
PIAN P/1; 1000 297; n.v. 198,00/190,00/194,80?; koor. 742749:43894 742746:43893 742748:43889 742751:43890.

LIT. hlášení M. Selmi Wallisová, čj. 4188/06/ARÚ; zpráva - ; NZ - ; BZO Wallisová 2008f; PSH Selmi Wallisová 2007c.

SONDA 3255

AKCE 2005; PÚPP, př. č. akce 32/05/PÚPP, M. Selmi Wallisová, pův. znač. havárie kanalizace (Metrostav); inženýrské sítě; vertikální řez; pozn. zastižena bahnitá organogenní výplň přírodní deprese.

LOK. Praha 1 - Nové Město, Vodičkova ul. před čp. 683/II, ppč. 2381.

PIAN B/1; 1000 297; n.v. 197,80/191/nedosaženo; koor. 742796:43883.

LIT. hlášení M. Selmi Wallisová, čj. 4185/06/ARÚ; zpráva - ; NZ - ; BZO Wallisová 2008c; PSH Selmi Wallisová 2007e.

SONDA 3256

AKCE 2005; PÚPP, př. č. akce 28/05/PÚPP, M. Selmi Wallisová, pův. znač. kolektorová šachta; inženýrské sítě; vertikální řez.

LOK. Praha 1 - Nové Město, Vodičkova ul. před čp. 681/II, ppč. 2381.

PIAN L/1; 1000 297; n.v. 197,00/191/cca 194,40; koor. 742835:43915 742832:43914.

LIT. hlášení M. Selmi Wallisová, čj. 4187/06/ARÚ; zpráva - ; NZ - ; BZO Wallisová 2008e; PSH Selmi Wallisová 2007d.

SONDA 3257

AKCE 2005; PÚPP, př. č. akce 30/05/PÚPP, M. Selmi Wallisová, pův. znač. kolektorová šachta; inženýrské sítě; vertikální řez.

LOK. Praha 1 - Nové Město, Vodičkova ul. před ústím Jungmannovy ulice, ppč. 2381.

PIAN P/1; 1000 297; n.v. 197,00/191/192,00?; koor. 742861:43910 742858:43911 742859:4314 742862:43913.

LIT. hlášení M. Selmi Wallisová, čj. 4186/06/ARÚ; zpráva - ; NZ - ; BZO Wallisová 2008b; PSH Selmi Wallisová 2007f.

SONDA 3258

AKCE 2005; PÚPP, př. č. akce 39/05/PÚPP, M. Selmi Wallisová, pův. znač. kolektorová šachta; inženýrské sítě; orientační zjištění/vertikální řez.

LOK. Praha 1 - Nové Město, Lazarská ul. ppč. 2382.

PIAN P/1; 1000 297; n.v. 197,00/195/nedosaženo; koor. 742928:43925 742923:43926 742922:43923 742927:43922.

LIT. hlášení M. Selmi Wallisová, čj. 4197/06/ARÚ; zpráva - ; NZ - ; BZO Wallisová 2008a; PSH Selmi Wallisová 2007b.

SONDA 3259

AKCE 2005; PÚPP, př. č. akce 36/05/PÚPP, M. Selmi Wallisová, pův. znač. sklep; stavba; sonda.

LOK. Praha 1 - Nové Město, Vodičkova ul. čp. 680/II, ppč. 2007.

PIAN L/1; 1000 297; n.v. 194,25/193,45/nedosaženo; koor. 742850:43924 742837:43916.

LIT. hlášení - ; zpráva - ; NZ - ; BZO - ; PSH - .

SONDA 3260

AKCE 2005; MMP, př. č. akce A55/2005/MMP, P. Starec, pův. znač. kabelová komora KK IV; inženýrské sítě; vertikální řez/sonda; pozn. akce evidována v přírůstkové knize výzkumů MMP a v databázi Pražské archeologické komise (cf. zápis z jejího zasedání dne 4.11.2005).

LOK. Praha 1 - Nové Město, V Jámě před čp. 699/II, ppč. 2514.

PIAN P/1; 1000 297; n.v. 197,96/186,10/191,50; koor. 742700:43822 742698:43820 742692:43826 742694:43826.

LIT. hlášení - ; zpráva - ; NZ - ; BZO - ; PSH Starec 2007d.

SONDA 3261

AKCE 2005; MMP, př. č. akce A54/2005/MMP, P. Starec, pův. znač. kabelová komora KK V; inženýrské sítě; vertikální řez/sonda; pozn. podloží tvořené svahovinou. Akce evidována v přírůstkové knize výzkumů MMP a v databázi Pražské archeologické komise (cf. zápis z jejího zasedání dne 4.11.2005).

LOK. Praha 1 - Nové Město, Štěpánská ul. před čp. 621/II, ppč. 2515.

PIAN P/1; 1000 297; n.v. 202,35/198,45/200,61; koor. 742600:43917 742597:43918 742593:43912 742596:43910.

LIT. hlášení - ; zpráva - ; NZ - ; BZO - ; PSH - .

SONDA 3262

AKCE 2005; MMP, př. č. akce A54/2005/MMP, P. Starec, pův. znač. kolektorová šachta Š 17b; inženýrské sítě; vertikální řez/sonda; pozn. podloží tvořené půdním typem.

LOK. Praha 1 - Nové Město, Václavské nám. před čp. 831/II, ppč. 2306.

PIAN P/1; 1000 297; n.v. 197,66/183,40/195,08; koor. 742511:43625 742508:43628 742512:43631 742515:43627.

LIT. hlášení - ; zpráva - ; NZ - ; BZO - ; PSH Starec 2007c.

SONDA 3263

AKCE 2005; PÚPP, př. č. akce 17/05/PÚPP, J. Havrda, pův. znač. zjišťovací sonda I; stavba; vertikální řez.

LOK. Praha 1 - Staré Město, Liliová ul. čp. 248/I, ppč. 187.

PIAN L/1; 1000 269; n.v. 190,40/186,10/186,10; koor. 743155:43234 743152:43233.

LIT. hlášení - ; zpráva - ; NZ Havrda 2006o; BZO - ; PSH Havrda 2007zb; dále Havrda 2006c.

SONDA 3264

AKCE 2005; PÚPP, př. č. akce 17/05/PÚPP, J. Havrda, pův. znač. sondy II + VII + IX–XI ve V dvoře; stavba; sonda.

LOK. Praha 1 - Staré Město, Liliová ul. čp. 248/I, ppč. 187.

PIAN P/1; 1000 269; n.v. 190,00/186,00/187,58; koor. 743147:43223 743139:43222 743138:43225 743139:43228 743143:43228 743144:43230 743147:43230.

LIT. hlášení - ; zpráva - ; NZ Havrda 2006o; BZO - ; PSH Havrda 2007zb; dále Havrda 2006c.

SONDA 3265

AKCE 2005; PÚPP, př. č. akce 17/05/PÚPP, J. Havrda, pův. znač. sonda III; stavba; sonda.

LOK. Praha 1 - Staré Město, Liliová ul. čp. 248/I, ppč. 187.

PIAN L/1; 1000 269; n.v. 190,40/189,80/nedosaženo; koor. 743153:43236 743153:43238.

LIT. hlášení - ; zpráva - ; NZ Havrda 2006o; BZO - ; PSH Havrda 2007zb; dále Havrda 2006c.

SONDA 3266

AKCE 2005; PÚPP, př. č. akce 17/05/PÚPP, J. Havrda, pův. znač. sondy IV–V; stavba; sonda.

LOK. Praha 1 - Staré Město, Liliová ul. čp. 248/I, ppč. 187.

PIAN L/1; 1000 269; n.v. 190,40/186,60/187,50; koor. 743147:43231 743145:43231 743144:43238 743148:43238 743148:43237 743147:43236.

LIT. hlášení - ; zpráva - ; NZ Havrda 2006o; BZO - ; PSH Havrda 2007zb; dále Havrda 2006c.

SONDA 3267

AKCE 2005; PÚPP, př. č. akce 17/05/PÚPP, J. Havrda, pův. znač. výtahová šachta – sonda VI; stavba; sonda.

LOK. Praha 1 - Staré Město, Liliová ul. čp. 248/I, ppč. 187.

PIAN P/1; 1000 269; n.v. 190,08/187,10/187,78; koor. 743138:43223 743135:43223 743134:43225 743137:43225.

LIT. hlášení - ; zpráva - ; NZ Havrda 2006o; BZO - ; PSH Havrda 2007zb; dále Havrda 2006c.

SONDA 3268

AKCE 2005; PÚPP, př. č. akce 17/05/PÚPP, J. Havrda, pův. znač. sonda VIII; stavba; sonda.

LOK. Praha 1 - Staré Město, Liliová ul. čp. 248/I, ppč. 187.

PIAN L/1; 1000 269; n.v. 189,90/188,15/187,38; koor. 743142:43212 743139:43212.

LIT. hlášení - ; zpráva - ; NZ Havrda 2006o; BZO - ; PSH Havrda 2007zb; dále Havrda 2006c.

SONDA 3269

AKCE 2005; PÚPP, př. č. akce 17/05/PÚPP, J. Havrda, pův. znač. sonda XII; stavba; sonda.

LOK. Praha 1 - Staré Město, Liliová ul. čp. 248/I, ppč. 187.

PIAN P/1; 1000 269; n.v. 190,47/187,20/187,55; koor. 743163:43235 743161:43235 743160:43239 743163:43239 743164:43236 743163:43236.

LIT. hlášení - ; zpráva - ; NZ Havrda 2006o; BZO - ; PSH Havrda 2007zb; dále Havrda 2006c.

SONDA 3270

AKCE 2005; PÚPP, př. č. akce 21/05/PÚPP, Z. Dragoun, pův. znač. výkopy; stavba; orientační zjištění.

LOK. Praha 1 - Staré Město, Jalovcová ul. čp. 234/I, ppč. 383.

PIAN P/1; 1000 270; n.v. -/-/nedosaženo; koor. 743005:43196 743001:43197 743001:43200 743005:43199.

LIT. hlášení - ; zpráva - ; NZ - ; BZO Rakušan 2008; PSH Dragoun, Z. – Rakušan 2006b.

SONDA 3271

AKCE 2005; PÚPP, př. č. akce 9/05/PÚPP, Z. Dragoun, pův. znač. řez 1; stavba; vertikální řez; pozn. akce evidována pouze v přírůstkové knize výzkumů PÚPP.

LOK. Praha 1 - Staré Město, Rytířská ul. čp. 402/I, ppč. 494.

PIAN L/1; 1000 270; n.v. -/-/; koor. 742716:43307 742713:43310.

LIT. hlášení - ; zpráva - ; NZ - ; BZO - ; PSH - .

SONDA 3272

AKCE 2005; PÚPP, př. č. akce 9/05/PÚPP, Z. Dragoun, pův. znač. řez 2; stavba; vertikální řez; pozn. akce evidována pouze v přírůstkové knize výzkumů PÚPP.

LOK. Praha 1 - Staré Město, Rytířská ul. čp. 402/I, ppč. 494.

PIAN B/1; 1000 270; n.v. -/-/-; koor. 742721:43305.

LIT. hlášení - ; zpráva - ; NZ - ; BZO - ; PSH - .

SONDA 3273

AKCE 2005; PÚPP, př. č. akce 9/05/PÚPP, Z. Dragoun, pův. znač. řez 3; stavba; vertikální řez; pozn. akce evidována pouze v přírůstkové knize výzkumů PÚPP.

LOK. Praha 1 - Staré Město, Rytířská ul. čp. 402/I, ppč. 494.

PIAN B/1; 1000 270; n.v. -/-/-; koor. 742709:43317.

LIT. hlášení - ; zpráva - ; NZ - ; BZO - ; PSH - .

SONDA 3274

AKCE 2005; PÚPP, př. č. akce 9/05/PÚPP, Z. Dragoun, pův. znač. řez 4; stavba; vertikální řez; pozn. akce evidována pouze v přírůstkové knize výzkumů PÚPP.

LOK. Praha 1 - Staré Město, Rytířská ul. čp. 402/I, ppč. 494.

PIAN L/1; 1000 270; n.v. -/-/-; koor. 742692:43311 742689:43309.

LIT. hlášení - ; zpráva - ; NZ - ; BZO - ; PSH - .

SONDA 3275

AKCE 2005; PÚPP, př. č. akce 9/05/PÚPP, Z. Dragoun, pův. znač. řez 10; stavba; vertikální řez; pozn. akce evidována pouze v přírůstkové knize výzkumů PÚPP.

LOK. Praha 1 - Staré Město, Rytířská ul. čp. 402/I, ppč. 494.

PIAN B/1; 1000 270; n.v. -/-/-; koor. 742732:43290.

LIT. hlášení - ; zpráva - ; NZ - ; BZO - ; PSH - .

SONDA 3276

AKCE 2005; PÚPP, př. č. akce 9/05/PÚPP, Z. Dragoun, pův. znač. řez 5; stavba; vertikální řez; pozn. akce evidována pouze v přírůstkové knize výzkumů PÚPP.

LOK. Praha 1 - Staré Město, Rytířská ul. čp. 401/I, ppč. 493.

PIAN B/1; 1000 270; n.v. -/-/-; koor. 742681:43307 742713:43310.

LIT. hlášení - ; zpráva - ; NZ - ; BZO - ; PSH - .

SONDA 3277

AKCE 2005; PÚPP, př. č. akce 9/05/PÚPP, Z. Dragoun, pův. znač. řez 6; stavba; vertikální řez; pozn. akce evidována pouze v přírůstkové knize výzkumů PÚPP.

LOK. Praha 1 - Staré Město, Rytířská ul. čp. 401/I, ppč. 493.

PIAN B/1; 1000 270; n.v. -/-/-; koor. 742677:43304.

LIT. hlášení - ; zpráva - ; NZ - ; BZO - ; PSH - .

SONDA 3278

AKCE 2005; PÚPP, př. č. akce 9/05/PÚPP, Z. Dragoun, pův. znač. řez 7; stavba; vertikální řez; pozn. akce evidována pouze v přírůstkové knize výzkumů PÚPP.

LOK. Praha 1 - Staré Město, Rytířská ul. čp. 401/I, ppč. 493.

PIAN L/1; 1000 270; n.v. -/-/-; koor. 742695:42276 742694:42279.

LIT. hlášení - ; zpráva - ; NZ - ; BZO - ; PSH - .

SONDA 3279

AKCE 2005; PÚPP, př. č. akce 9/05/PÚPP, Z. Dragoun, pův. znač. řez 8; stavba; vertikální řez; pozn. akce evidována pouze v přírůstkové knize výzkumů PÚPP.

LOK. Praha 1 - Staré Město, Rytířská ul. čp. 401/I, ppč. 493.

PIAN L/1; 1000 270; n.v. -/-/-; koor. 742692:43276 742693:43275 742692:43274.

LIT. hlášení - ; zpráva - ; NZ - ; BZO - ; PSH - .

SONDA 3280

AKCE 2005; PÚPP, př. č. akce 9/05/PÚPP, Z. Dragoun, pův. znač. řez 9; stavba; vertikální řez; pozn. akce evidována pouze v přírůstkové knize výzkumů PÚPP.

LOK. Praha 1 - Staré Město, Rytířská ul. čp. 401/I, ppč. 493.

PIAN L/1; 1000 270; n.v. -/-/-; koor. 742702:43278 742701:43277 742702:43275.

LIT. hlášení - ; zpráva - ; NZ - ; BZO - ; PSH - .

SONDA 3281

AKCE 2001; MMP, př. č. akce A7/2001/MMP, J. Pokorná, pův. znač. sonda 1; stavba; sonda.

LOK. Praha 1 - Staré Město, Národní tř. čp. 364/I, ppč. 346.
PIAN B/1; 1000 297; n.v. 193,10/192,36/192,68; koor. 742904:43505.
LIT. hlášení - ; zpráva - ; NZ Pokorná 2001; BZO - ; PSH - .

SONDA 3282

AKCE 2001; MMP, př. č. akce A7/2001/MMP, J. Pokorná, pův. znač. sonda 2; stavba; sonda.
LOK. Praha 1 - Staré Město, Národní tř. čp. 364/I, ppč. 346.
PIAN B/1; 1000 297; n.v. 193,10/192,36/192,68; koor. 742903:43502.
LIT. hlášení - ; zpráva - ; NZ Pokorná 2001; BZO - ; PSH - .

SONDA 3283

AKCE 2003; PÚPP, J. Zavřel, pův. znač. výkop protipovodňových zábran - rýha; stavba; orientační zjištění; pozn. akce evidována v databázi Pražské archeologické komise pod č. 6323.
LOK. Praha 1 - Malá Strana, Cihelná čp. 548/III, ppč. 723 (U Lužického semináře, ppč. 1041 + 710/1).
PIAN L/1; 1000 243; n.v. -/-/nedosaženo; koor. 743550:42744 743555:42767 743541:42790 743536:42807.
LIT. hlášení - ; zpráva - ; NZ - ; BZO - ; PSH - .

SONDA 3284

AKCE 2003; PÚPP, J. Zavřel, pův. znač. výkop protipovodňových zábran – šachta; stavba; vertikální řez; pozn. akce evidována v databázi Pražské archeologické komise pod č. 6323. Nadmořská výška úrovně povrchu a dna sondy odvozena z výškopisu technické mapy 1:500.
LOK. Praha 1 - Malá Strana, U Lužického semináře, ppč. 710/1.
PIAN B/1; 1000 243; n.v. 189,0/185,05/nedosaženo; koor. 743520:42714.
LIT. hlášení - ; zpráva - ; NZ - ; BZO - ; PSH - .

SONDA 3285

AKCE 2003; PÚPP, Z. Dragoun, pův. znač. řez č. 1; stavba; vertikální řez; pozn. akce evidována pouze Pražskou archeologickou komisí (cf. zápis z jejího zasedání dne 6.6.2003).
LOK. Praha 1 - Josefov, Široká čp. 23/V, ppč. 39 (Pinkasova synagoga).
PIAN B/1; 1000 244; n.v. -/-/; koor. 743093:42776.
LIT. hlášení - ; zpráva - ; NZ - ; BZO - ; PSH - .

SONDA 3286

AKCE 2003; PÚPP, Z. Dragoun, pův. znač. řez č. 2; stavba; vertikální řez; pozn. akce evidována pouze Pražskou archeologickou komisí (cf. zápis z jejího zasedání dne 6.6.2003).
LOK. Praha 1 - Josefov, Široká čp. 23/V, ppč. 39 (Pinkasova synagoga).
PIAN B/1; 1000 244; n.v. -/-/; koor. 743089:42773.
LIT. hlášení - ; zpráva - ; NZ - ; BZO - ; PSH - .

SONDA 3287

AKCE 2003; PÚPP, Z. Dragoun, pův. znač. řez č. 3; stavba; vertikální řez; pozn. akce evidována pouze Pražskou archeologickou komisí (cf. zápis z jejího zasedání dne 6.6.2003).
LOK. Praha 1 - Josefov, Široká čp. 23/V, ppč. 39 (Pinkasova synagoga).
PIAN B/1; 1000 244; n.v. -/-/; koor. 743092:42769.
LIT. hlášení - ; zpráva - ; NZ - ; BZO - ; PSH - .

SONDA 3288

AKCE 2003; PÚPP, Z. Dragoun, pův. znač. řez č. 4; stavba; vertikální řez; pozn. akce evidována pouze Pražskou archeologickou komisí (cf. zápis z jejího zasedání dne 6.6.2003).
LOK. Praha 1 - Josefov, Široká čp. 23/V, ppč. 39 (Pinkasova synagoga).
PIAN B/1; 1000 244; n.v. -/-/; koor. 743092:42765.
LIT. hlášení - ; zpráva - ; NZ - ; BZO - ; PSH - .

SONDA 3289

AKCE 2003; PÚPP, Z. Dragoun, pův. znač. řez č. 5; stavba; vertikální řez; pozn. akce evidována pouze Pražskou archeologickou komisí (cf. zápis z jejího zasedání dne 6.6.2003).
LOK. Praha 1 - Josefov, Široká čp. 23/V, ppč. 39 (Pinkasova synagoga).
PIAN B/1; 1000 244; n.v. -/-/; koor. 743084:42768.
LIT. hlášení - ; zpráva - ; NZ - ; BZO - ; PSH - .

SONDA 3290

AKCE 2003; PÚPP, Z. Dragoun, pův. znač. řez č. 6; stavba; vertikální řez; pozn. akce evidována pouze Pražskou archeologickou komisí (cf. zápis z jejího zasedání dne 6.6.2003).
LOK. Praha 1 - Josefov, Široká čp. 23/V, ppč. 39 (Pinkasova synagoga).
PIAN B/1; 1000 244; n.v. -/-/; koor. 743083:42765.

LIT. hlášení - ; zpráva - ; NZ - ; BZO - ; PSH - .

SONDA 3291

AKCE 2003; PÚPP, Z. Dragoun, *pův. znač.* řez č. 7; stavba; vertikální řez; *pozn.* akce evidována pouze Pražskou archeologickou komisí (cf. zápis z jejího zasedání dne 6.6.2003).

LOK. Praha 1 - Josefov, Široká čp. 23/V, ppč. 39 (Pinkasova synagoga).

PIAN B/1; 1000 244; *n.v. -/-/;* *koor.* 743075:42773.

LIT. hlášení - ; zpráva - ; NZ - ; BZO - ; PSH - .

SONDA 3292

AKCE 2003; PÚPP, Z. Dragoun, *pův. znač.* řez č. 8; stavba; vertikální řez; *pozn.* akce evidována pouze Pražskou archeologickou komisí (cf. zápis z jejího zasedání dne 6.6.2003).

LOK. Praha 1 - Josefov, Široká čp. 23/V, ppč. 39 (Pinkasova synagoga).

PIAN B/1; 1000 244; *n.v. -/-/;* *koor.* 743075:42767.

LIT. hlášení - ; zpráva - ; NZ - ; BZO - ; PSH - .

SONDA 3293

AKCE 2003; PÚPP, Z. Dragoun, *pův. znač.* řez č. 9; stavba; vertikální řez; *pozn.* akce evidována pouze Pražskou archeologickou komisí (cf. zápis z jejího zasedání dne 6.6.2003).

LOK. Praha 1 - Josefov, Široká čp. 23/V, ppč. 39 (Pinkasova synagoga).

PIAN B/1; 1000 244; *n.v. -/-/;* *koor.* 743092:42781.

LIT. hlášení - ; zpráva - ; NZ - ; BZO - ; PSH - .

SONDA 3294

AKCE 2003; PÚPP, Z. Dragoun, *pův. znač.* řez č. 10; stavba; vertikální řez; *pozn.* akce evidována pouze Pražskou archeologickou komisí (cf. zápis z jejího zasedání dne 6.6.2003).

LOK. Praha 1 - Josefov, Široká čp. 23/V, ppč. 39 (Pinkasova synagoga).

PIAN B/1; 1000 244; *n.v. -/-/;* *koor.* 743089:42782.

LIT. hlášení - ; zpráva - ; NZ - ; BZO - ; PSH - .

SONDA 3295

AKCE 2004; PÚPP, *př. č. akce* 6/03/PÚPP, Z. Dragoun, *pův. znač.* řez; stavba; vertikální řez.

LOK. Praha 1 - Staré Město, Michalská čp. 436/I, ppč. 396.

PIAN B/1; 1000 270; *n.v. -/-/;* *koor.* 742974:43194.

LIT. hlášení - ; zpráva - ; NZ - ; BZO - ; PSH - .

SONDA 3296

AKCE 2004; MMP, P. Starec, *pův. znač.* řez; inženýrské sítě; vertikální řez.

LOK. Praha 1 - Staré Město, Havelská ul. před čp. 507/I, ppč. 1085.

PIAN B/1; 1000 270; *n.v.* 193,95/192,45/nedosaženo; *koor.* 742871:43294.

LIT. hlášení P. Starec, čj. 11910/07/ARÚ; zpráva - ; NZ - ; BZO - ; PSH - .

II.1.3 Soubor SMO-5 PRAHA 7-2

SONDA 1

AKCE 1885; stavba; náhodný nález při terénním zásahu; br.une/br.kno/laten; lidské kosti.

LOK. Praha 2 - Nové Město, Na Slupi, Vyšehradská, Botičská ppč. 2460.

LIT. *hlášení* čj. 1110/54/ARÚ; *zpráva* - ; *NZ* - ; *BZO* - ; *PSH* - ; *dále* Borkovský 1964a, 37; Bureš 1987, 66,

PIAN P/3; 1000 348; *n.v.* -/ -/ -/; *koor.* 743215:44890. obr.6, T I:1; Dragoun, Zv. 1987, 193; Farkač 1976, 64, obr. 6; Filip 1934–35, 51; 1949, 100; Havrda – Podliska – Zavřel 2001, 102, obr. 2–3:10; Jelínek 1890, 138, 140, Tab. I; 1912, 13; Lutovský – Smejtek a kol. 2005, 569; Matiegka 1892, 222; Píč 1899, 197; Pleiner 1958, 250; Prokop 1905, 78; Spurný 1948, 118; Stocký 1931, 20; Štorch 1916, 67, 105, 107; 1921, 9, 144, 217.

SONDA 2

AKCE 1889-1890; náhodný nález při terénním zásahu; lidské kosti.

LOK. Praha 2 - Nové Město, Vyšehradská, Benátská, Na hrádku čp. 1710-717, ppč. 1622-32.

PIAN P/3; 1000 348; *n.v.* -/ -/ -/; *koor.* 743176:44760.

LIT. *hlášení* - ; *zpráva* - ; *NZ* - ; *BZO* - ; *PSH* - ; *dále* Farkač 1976, 125-125a; Filip 1949, 154; Lutovský – Smejtek a kol. 2005, 931sq.; Matiegka 1891, 88–94; Niederle 1891, 10; 1894a, 197; Píč 1892a, 708–710; 1892b, 736; 1892d, 323–324; 1909, 344, obr. 47:1–4; Radoměřský 1955a, 21; 1955b, 8; 1956a, 20–21; Schráníl 1925, 179; Sláma 1977, 120, Abb. 28: 9–20; Štorch 1916, 105; 1921, 216–217; Turek, R. 1948a, 21; 1948b, 509–510; 1950, 71.

SONDA 3

AKCE 1890–1906; K. Vlačiha; inženýrské síť; orientační zjištění.

LOK. Praha 2 - Vyšehrad, Vyšehrad, ul. K rotundě ppč. 272, Vyšehradský hřbitov ppč. 83.

PIAN L/3; 1000 398; *n.v.* -/ -/ -/; *koor.* 743292:45555.

LIT. *hlášení* - ; *zpráva* - ; *NZ* - ; *BZO* - ; *PSH* - ; *dále* Vlačiha 1913.

SONDA 4

AKCE před 1895; stavba; náhodný nález při terénním zásahu; *pozn.* nález neznámého počtu českých denárů Soběslava I., Soběslava II. a Bedřicha. Dat.: okolo r. 1189.

LOK. Praha 2 - Nové Město, Na Slupi čp. 1483/II, ppč. 1577.

PIAN -/2; 1000 348; *n.v.* -/ -/ -/; *koor.* 743159:44886.

LIT. *hlášení* - ; *zpráva* - ; *NZ* - ; *BZO* - ; *PSH* - ; *dále* Fiala 1895, 195; Petřtyl 1948, 73; Radoměřský 1950, 110; 1955b, 28, mapa nálezů č. 64; 1956a, 49.

SONDA 5

AKCE 1896; náhodný nález při terénním zásahu; lidské kosti; *pozn.* z hrobů porušených stavbou silnice získalo NM tři záušnice.

LOK. Praha 2 - Nové Město, Trojická (okolí kostela sv. Trojice) ppč. 2446.

PIAN P/3; 1000 348; *n.v.* -/ -/ -/; *koor.* 743306:44815.

LIT. *hlášení* - ; *zpráva* - ; *NZ* - ; *BZO* - ; *PSH* - ; *dále* Dragoun, Z. 2002, 134; Farkač 1976, 68; Sláma 1977, 120, Abb. 28:18.

SONDA 6

AKCE 1903; B. Matějka; odborný záměr; plošný odkryv.

LOK. Praha 2 - Vyšehrad, Vyšehrad, Soběslavova ul. ppč. 100.

PIAN P/2; 1000 398; *n.v.* -/ -/ -/; *koor.* 743325:45606.

LIT. *hlášení* - ; *zpráva* - ; *NZ* - ; *BZO* - ; *PSH* - ; *dále* Herain 1903; Matějka 1903; Kašička – Nechvátal 1976a.

SONDA 7

AKCE 1907; náhodný nález při terénním zásahu; eneoli/en.zvo/br.kno; lidské kosti.

LOK. Praha 2 - Nové Město, Karlovo nám. ppč. 2419(?).

PIAN -/3; 1000 323; *n.v.* -/ -/ -/; *koor.* 743105:44330.

LIT. *hlášení* - ; *zpráva* - ; *NZ* - ; *BZO* - ; *PSH* - ; *dále* Farkač 1976, 131; Filip 1949, 88; Hájek 1968, 99; Lutovský – Smejtek a kol. 2005, 345; Stocký 1926, 183, tab. CXIX:17; Štorch 1916, 44, 71; 1921, 97, 144; Turek, J. 1996, 49.

SONDA 8 - neobsazeno

SONDA 9

AKCE před 1899; náhodný nález při terénním zásahu; neolit/ne.lin/ne.vyp; lidské kosti; *pozn.* MMP získalo odtud darem v r. 1914 ojedinělé nálezy pazourků a kamenných artefaktů; jsou uloženy pod inv. č. Pí

1183–89 a 1194. Společně se sbírkou L. Šnajdra byl do muzea uložen i zlomek nádoby zdobený rytou vultou nalezený zde bez bližších okolností.

LOK. Praha 2 - Nové Město, Zderaz.

PIAN -/3; 1000 322; n.v. -/-/-; koor. 743305:44158.

LIT. hlášení - ; zpráva - ; NZ anonym 1914; BZO - ; PSH - ; *dále* Farkač 1976, 65; Filip 1949, 20, obr. 3; Lutovský – Smejtek a kol. 2005, 219, 231; Pič 1899, 213; Stocký 1926, 164.

SONDA 10

AKCE před 1916; náhodný nález při terénním zásahu; eneoli; *pozn.* ojed. nález přeraženého kamenného mlatu.

LOK. Praha 2 - Vyšehrad, Libušina ul. čp. 65/VI(?), ppč. 13–15(?).

PIAN -/3; 1000 373; n.v. -/-/-; koor. 743500:45281.

LIT. hlášení - ; zpráva - ; NZ - ; BZO - ; PSH - ; *dále* Štorch 1916, 43; 1921, 97.

SONDA 11

AKCE před 1916; náhodný nález při terénním zásahu; laten.

LOK. Praha 2 - Nové Město, Lípová ul. ppč. 2498(?).

PIAN -/3; 1000 323 (349); n.v. -/-/-; koor. 742827:44445.

LIT. hlášení - ; zpráva - ; NZ - ; BZO - ; PSH - ; *dále* Štorch 1916, 87; 1921, 168.

SONDA 12

AKCE 1924; Komise pro výzkum Vyšehradu, J. Filip – J. Böhm, *pův. znač.* sonda 1; sondáž.

LOK. Praha 2 - Vyšehrad, Vyšehradská skála ppč. 92/1.

PIAN L/1; 1000 398; n.v. -/-/-; koor. 743500:45619 743503:45624.

LIT. hlášení - ; zpráva - ; NZ - ; BZO - ; PSH - .

SONDA 13

AKCE 1924; Komise pro výzkum Vyšehradu, J. Filip – J. Böhm, *pův. znač.* sonda 2; sondáž.

LOK. Praha 2 - Vyšehrad, Vyšehradská skála ppč. 92/1.

PIAN L/1; 1000 398; n.v. -/-/-; koor. 743493:45624 743497:45631.

LIT. hlášení - ; zpráva - ; NZ - ; BZO - ; PSH - .

SONDA 14

AKCE 1924; Komise pro výzkum Vyšehradu, J. Filip – J. Böhm, *pův. znač.* sonda 3.

LOK. Praha 2 - Vyšehrad, Vyšehradská skála ppč. 279/4.

PIAN P/1; 1000 398; n.v. -/-/-; koor. 743543:45609 743537:45604 743530:45615 743535:45620 743539:45618.

LIT. hlášení - ; zpráva - ; NZ - ; BZO - ; PSH - .

SONDA 15

AKCE 1924; Komise pro výzkum Vyšehradu, J. Filip – J. Böhm, *pův. znač.* sonda 4.

LOK. Praha 2 - Vyšehrad, Vyšehrad, Na citadele ppč. 121/1.

PIAN P/1; 1000 398; n.v. -/-/-; koor. 743479:45572 743459:45584 743460:45586 743481:45575.

LIT. hlášení - ; zpráva - ; NZ - ; BZO - ; PSH - .

SONDA 16

AKCE 1924; Komise pro výzkum Vyšehradu, J. Filip – J. Böhm, *pův. znač.* sonda 5.

LOK. Praha 2 - Vyšehrad, Vyšehrad, Na citadele ppč. 121/1.

PIAN P/1; 1000 398; n.v. -/-/-; koor. 743475:45561 743462:45566 743457:45569 743450:45575 743453:45576 743476:45562.

LIT. hlášení - ; zpráva - ; NZ - ; BZO - ; PSH - .

SONDA 17

AKCE 1924; Komise pro výzkum Vyšehradu, *pův. znač.* sonda 6.

LOK. Praha 2 - Vyšehrad, Vyšehrad, Na citadele ppč. 121/1.

PIAN P/1; 1000 398; n.v. -/-/-; koor. 743478:45545 743456:45550 743458:45559 743479:45554.

LIT. hlášení - ; zpráva - ; NZ - ; BZO - ; PSH - .

SONDA 18

AKCE 1924; Komise pro výzkum Vyšehradu, *pův. znač.* sonda 7.

LOK. Praha 2 - Vyšehrad, Vyšehrad, Na citadele ppč. 121/1.

PIAN L/1; 1000 398; n.v. -/-/-; koor. 743477:45539 743484:45547.

LIT. hlášení - ; zpráva - ; NZ - ; BZO - ; PSH - .

SONDA 19

AKCE 1924–1927; Komise pro výzkum Vyšehradu, J. Filip – J. Böhm – M. Grbič – F. Vacek, *pův. znač.* sonda 45.

LOK. Praha 2 - Vyšehrad, Vyšehrad, Na citadele ppč. 121/1.

PIAN P/1; 1000 398; *n.v. -/-/;* *koor.* 743356:45564 743344:45559 743339:45568 743328:45564 743329:45574 743341:45572.

LIT. *hlášení - ; zpráva - ; NZ - ; BZO - ; PSH - .*

SONDA 20

AKCE 1924–1927; Komise pro výzkum Vyšehradu, J. Filip – J. Böhm – M. Grbič – F. Vacek, *pův. znač.* sonda 46.

LOK. Praha 2 - Vyšehrad, Vyšehrad, Na citadele ppč. 121/1.

PIAN B/1; 1000 398; *n.v. -/-/;* *koor.* 743330:45562.

LIT. *hlášení - ; zpráva - ; NZ - ; BZO - ; PSH - .*

SONDA 21

AKCE 1924–1927; Komise pro výzkum Vyšehradu, J. Filip – J. Böhm – M. Grbič – F. Vacek, *pův. znač.* sonda 47.

LOK. Praha 2 - Vyšehrad, Vyšehrad, Soběslavova čp. 14/VI, ppč. 121/6.

PIAN L/1; 1000 398; *n.v. -/-/;* *koor.* 743334:45609.

LIT. *hlášení - ; zpráva - ; NZ - ; BZO - ; PSH - .*

SONDA 22

AKCE 1924–1927; Komise pro výzkum Vyšehradu, J. Filip – J. Böhm – M. Grbič – F. Vacek, *pův. znač.* sonda 48.

LOK. Praha 2 - Vyšehrad, Vyšehrad, Soběslavova ppč. 121/1.

PIAN B/1; 1000 398; *n.v. -/-/;* *koor.* 743343:45608.

LIT. *hlášení - ; zpráva - ; NZ - ; BZO - ; PSH - .*

SONDA 23

AKCE 1924–1927; Komise pro výzkum Vyšehradu, J. Filip – J. Böhm – M. Grbič – F. Vacek, *pův. znač.* sonda 49.

LOK. Praha 2 - Vyšehrad, Vyšehrad, Na citadele ppč. 121/1.

PIAN P/1; 1000 398; *n.v. -/-/;* *koor.* 743362:45613 743353:45606 743351:45606 743337:45615 743349:45620 743355:45619.

LIT. *hlášení - ; zpráva - ; NZ - ; BZO - ; PSH - .*

SONDA 24

AKCE 1924–1927; Komise pro výzkum Vyšehradu, J. Filip – J. Böhm – M. Grbič – F. Vacek, *pův. znač.* sonda 50.

LOK. Praha 2 - Vyšehrad, Vyšehrad, Soběslavova ppč. 99/1.

PIAN P/1; 1000 398; *n.v. -/-/;* *koor.* 743334:45611 743315:45615 743318:45633 743327:45631 743334:45624 743336:45620.

LIT. *hlášení - ; zpráva - ; NZ - ; BZO - ; PSH - .*

SONDA 25

AKCE 1924–1928; Komise pro výzkum Vyšehradu, J. Filip – J. Böhm – M. Grbič – S. Svoboda – J. Müller, *pův. znač.* sonda 51.

LOK. Praha 2 - Vyšehrad, Vyšehrad, Na citadele ppč. 121/1.

PIAN P/1; 1000 398; *n.v. -/-/;* *koor.* 743378:45607 743362:45610 743362:45613 743378:45611.

LIT. *hlášení - ; zpráva - ; NZ - ; BZO - ; PSH - .*

SONDA 26

AKCE 1924–1928; Komise pro výzkum Vyšehradu, J. Filip – J. Böhm – M. Grbič – S. Svoboda – J. Müller, *pův. znač.* sonda 52.

LOK. Praha 2 - Vyšehrad, Vyšehrad, sokolské hřiště ppč. 97.

PIAN B/1; 1000 398; *n.v. -/-/;* *koor.* 743374:45637.

LIT. *hlášení - ; zpráva - ; NZ - ; BZO - ; PSH - .*

SONDA 27

AKCE 1924–1928; Komise pro výzkum Vyšehradu, J. Filip – J. Böhm – M. Grbič – S. Svoboda – J. Müller, *pův. znač.* sonda 53.

LOK. Praha 2 - Vyšehrad, Vyšehrad, sokolské hřiště ppč. 97.

PIAN B/1; 1000 398; n.v. -/-/-; koor. 743387:45628.
LIT. hlášení - ; zpráva - ; NZ - ; BZO - ; PSH - .

SONDA 28

AKCE 1924–1928; Komise pro výzkum Vyšehradu, J. Filip – J. Böhm – M. Grbič – S. Svoboda – J. Müller, pův. znač. sonda 54.

LOK. Praha 2 - Vyšehrad, Vyšehrad, sokolské hřiště ppč. 97.

PIAN B/1; 1000 398; n.v. -/-/-; koor. 743392:45634.

LIT. hlášení - ; zpráva - ; NZ - ; BZO - ; PSH - .

SONDA 29

AKCE 1924–1928; Komise pro výzkum Vyšehradu, J. Filip – J. Böhm – M. Grbič – S. Svoboda – J. Müller, pův. znač. sonda 55.

LOK. Praha 2 - Vyšehrad, Vyšehrad, sokolské hřiště ppč. 97.

PIAN B/1; 1000 398; n.v. -/-/-; koor. 743402:45639.

LIT. hlášení - ; zpráva - ; NZ - ; BZO - ; PSH - .

SONDA 30

AKCE 1924–1928; Komise pro výzkum Vyšehradu, J. Filip – J. Böhm – M. Grbič – S. Svoboda – J. Müller, pův. znač. sonda 56.

LOK. Praha 2 - Vyšehrad, Vyšehrad, sokolské hřiště ppč. 97.

PIAN B/1; 1000 398; n.v. -/-/-; koor. 743401:45642.

LIT. hlášení - ; zpráva - ; NZ - ; BZO - ; PSH - .

SONDA 31

AKCE 1924–1928; Komise pro výzkum Vyšehradu, J. Filip – J. Böhm – M. Grbič – S. Svoboda – J. Müller, pův. znač. sonda 57.

LOK. Praha 2 - Vyšehrad, Vyšehrad, sokolské hřiště ppč. 97.

PIAN B/1; 1000 398; n.v. -/-/-; koor. 743397:45643.

LIT. hlášení - ; zpráva - ; NZ - ; BZO - ; PSH - .

SONDA 32

AKCE 1924–1928; Komise pro výzkum Vyšehradu, J. Filip – J. Böhm – M. Grbič – S. Svoboda – J. Müller, pův. znač. sonda 58.

LOK. Praha 2 - Vyšehrad, Vyšehrad, sokolské hřiště ppč. 97.

PIAN B/1; 1000 398; n.v. -/-/-; koor. 743403:45655.

LIT. hlášení - ; zpráva - ; NZ - ; BZO - ; PSH - .

SONDA 33

AKCE 1924–1928; Komise pro výzkum Vyšehradu, J. Filip – J. Böhm – M. Grbič – S. Svoboda – J. Müller, pův. znač. sonda 59.

LOK. Praha 2 - Vyšehrad, Vyšehrad, sokolské hřiště ppč. 97.

PIAN B/1; 1000 398; n.v. -/-/-; koor. 743403:45662.

LIT. hlášení - ; zpráva - ; NZ - ; BZO - ; PSH - .

SONDA 34

AKCE 1924–1928; Komise pro výzkum Vyšehradu, J. Filip – J. Böhm – M. Grbič – S. Svoboda – J. Müller, pův. znač. sonda 60.

LOK. Praha 2 - Vyšehrad, Vyšehrad, sokolské hřiště ppč. 97.

PIAN B/1; 1000 398; n.v. -/-/-; koor. 743406:45666.

LIT. hlášení - ; zpráva - ; NZ - ; BZO - ; PSH - .

SONDA 35

AKCE 1924–1928; Komise pro výzkum Vyšehradu, J. Filip – J. Böhm – M. Grbič – S. Svoboda – J. Müller, pův. znač. sonda 61.

LOK. Praha 2 - Vyšehrad, Vyšehrad, sokolské hřiště ppč. 97.

PIAN B/1; 1000 398; n.v. -/-/-; koor. 743408:45678.

LIT. hlášení - ; zpráva - ; NZ - ; BZO - ; PSH - .

SONDA 36

AKCE 1924–1928; Komise pro výzkum Vyšehradu, J. Filip – J. Böhm – M. Grbič – S. Svoboda – J. Müller, pův. znač. sonda 62.

LOK. Praha 2 - Vyšehrad, Vyšehrad, sokolské hřiště ppč. 97.

PIAN B/1; 1000 398; n.v. -/-/-; koor. 743415:45666.

LIT. hlášení - ; zpráva - ; NZ - ; BZO - ; PSH - .

SONDA 37

AKCE 1924–1928; Komise pro výzkum Vyšehradu, J. Filip – J. Böhm – M. Grbič – S. Svoboda – J. Müller, *pův. znač.* sonda 63.

LOK. Praha 2 - Vyšehrad, Vyšehrad, sokolské hřiště ppč. 97.

PIAN B/1; 1000 398; *n.v. -/-/-; koor.* 743415:45650.

LIT. *hlášení - ; zpráva - ; NZ - ; BZO - ; PSH - .*

SONDA 38

AKCE 1924–1928; Komise pro výzkum Vyšehradu, J. Filip – J. Böhm – M. Grbič – S. Svoboda – J. Müller, *pův. znač.* sonda 64.

LOK. Praha 2 - Vyšehrad, Vyšehrad, sokolské hřiště ppč. 97.

PIAN B/1; 1000 398; *n.v. -/-/-; koor.* 743411:45637.

LIT. *hlášení - ; zpráva - ; NZ - ; BZO - ; PSH - .*

SONDA 39

AKCE 1924–1928; Komise pro výzkum Vyšehradu, J. Filip – J. Böhm – M. Grbič – S. Svoboda – J. Müller, *pův. znač.* sonda 65.

LOK. Praha 2 - Vyšehrad, Vyšehrad, sokolské hřiště ppč. 97.

PIAN P/1; 1000 398; *n.v. -/-/-; koor.* 743405:45617 743392:45624 743397:45633 743410:45626.

LIT. *hlášení - ; zpráva - ; NZ - ; BZO - ; PSH - .*

SONDA 40

AKCE 1924–1928; Komise pro výzkum Vyšehradu, J. Filip – J. Böhm – M. Grbič – S. Svoboda – J. Müller, *pův. znač.* sonda 66.

LOK. Praha 2 - Vyšehrad, Vyšehrad, sokolské hřiště ppč. 97.

PIAN P/1; 1000 398; *n.v. -/-/-; koor.* 743430:45610 743413:45612 743415:45635 743427:45635 743426:45623 743431:45622.

LIT. *hlášení - ; zpráva - ; NZ - ; BZO - ; PSH - .*

SONDA 41

AKCE 1924–1928; Komise pro výzkum Vyšehradu, J. Filip – J. Böhm – M. Grbič – S. Svoboda – J. Müller, *pův. znač.* sonda 67.

LOK. Praha 2 - Vyšehrad, Vyšehrad, sokolské hřiště ppč. 97.

PIAN B/1; 1000 398; *n.v. -/-/-; koor.* 743418:45638.

LIT. *hlášení - ; zpráva - ; NZ - ; BZO - ; PSH - .*

SONDA 42

AKCE 1924–1928; Komise pro výzkum Vyšehradu, J. Filip – J. Böhm – M. Grbič – S. Svoboda – J. Müller, *pův. znač.* sonda 68.

LOK. Praha 2 - Vyšehrad, Vyšehrad, sokolské hřiště ppč. 97.

PIAN B/1; 1000 398; *n.v. -/-/-; koor.* 743419:45649.

LIT. *hlášení - ; zpráva - ; NZ - ; BZO - ; PSH - .*

SONDA 43

AKCE 1924–1928; Komise pro výzkum Vyšehradu, J. Filip – J. Böhm – M. Grbič – S. Svoboda – J. Müller, *pův. znač.* sonda 69.

LOK. Praha 2 - Vyšehrad, Vyšehrad, sokolské hřiště ppč. 97.

PIAN B/1; 1000 398; *n.v. -/-/-; koor.* 743419:45663.

LIT. *hlášení - ; zpráva - ; NZ - ; BZO - ; PSH - .*

SONDA 44

AKCE 1924–1928; Komise pro výzkum Vyšehradu, J. Filip – J. Böhm – M. Grbič – S. Svoboda – J. Müller, *pův. znač.* sonda 70.

LOK. Praha 2 - Vyšehrad, Vyšehrad, sokolské hřiště ppč. 97.

PIAN B/1; 1000 398; *n.v. -/-/-; koor.* 743430:45663.

LIT. *hlášení - ; zpráva - ; NZ - ; BZO - ; PSH - .*

SONDA 45

AKCE 1924–1928; Komise pro výzkum Vyšehradu, J. Filip – J. Böhm – M. Grbič – S. Svoboda – J. Müller, *pův. znač.* sonda 71.

LOK. Praha 2 - Vyšehrad, Vyšehrad, sokolské hřiště ppč. 97.

PIAN B/1; 1000 398; *n.v. -/-/-; koor.* 743433:45652.

LIT. *hlášení - ; zpráva - ; NZ - ; BZO - ; PSH - .*

SONDA 46

AKCE 1924–1928; Komise pro výzkum Vyšehradu, J. Filip – J. Böhm – M. Grbič – S. Svoboda – J. Müller, *pův. znač. sonda 72.*

LOK. Praha 2 - Vyšehrad, Vyšehrad, sokolské hřiště ppč. 97.

PIAN B/1; 1000 398; *n.v. -/-/-; koor. 743437:45660.*

LIT. *hlášení - ; zpráva - ; NZ - ; BZO - ; PSH - .*

SONDA 47

AKCE 1924–1928; Komise pro výzkum Vyšehradu, J. Filip – J. Böhm – M. Grbič – S. Svoboda – J. Müller, *pův. znač. sonda 73.*

LOK. Praha 2 - Vyšehrad, Vyšehrad, sokolské hřiště ppč. 97.

PIAN B/1; 1000 398; *n.v. -/-/-; koor. 743441:45650.*

LIT. *hlášení - ; zpráva - ; NZ - ; BZO - ; PSH - .*

SONDA 48

AKCE 1924–1928; Komise pro výzkum Vyšehradu, J. Filip – J. Böhm – M. Grbič – S. Svoboda – J. Müller, *pův. znač. sonda 74.*

LOK. Praha 2 - Vyšehrad, Vyšehrad, sokolské hřiště ppč. 97.

PIAN B/1; 1000 398; *n.v. -/-/-; koor. 743452:45635.*

LIT. *hlášení - ; zpráva - ; NZ - ; BZO - ; PSH - .*

SONDA 49

AKCE 1924–1928; Komise pro výzkum Vyšehradu, J. Filip – J. Böhm – M. Grbič – S. Svoboda – J. Müller, *pův. znač. sonda 75.*

LOK. Praha 2 - Vyšehrad, Vyšehrad, sokolské hřiště ppč. 97.

PIAN B/1; 1000 398; *n.v. -/-/-; koor. 743452:45630.*

LIT. *hlášení - ; zpráva - ; NZ - ; BZO - ; PSH - .*

SONDA 50

AKCE 1924–1928; Komise pro výzkum Vyšehradu, J. Filip – J. Böhm – M. Grbič – S. Svoboda – J. Müller, *pův. znač. sonda 76.*

LOK. Praha 2 - Vyšehrad, Vyšehrad, sokolské hřiště ppč. 97.

PIAN B/1; 1000 398; *n.v. -/-/-; koor. 743451:45624.*

LIT. *hlášení - ; zpráva - ; NZ - ; BZO - ; PSH - .*

SONDA 51

AKCE 1924–1928; Komise pro výzkum Vyšehradu, J. Filip – J. Böhm – M. Grbič – S. Svoboda – J. Müller, *pův. znač. sonda 77.*

LOK. Praha 2 - Vyšehrad, Vyšehrad, sokolské hřiště ppč. 97.

PIAN P/1; 1000 398; *n.v. -/-/-; koor. 743462:45614 743450:45614 743448:45614 743432:45619 743432:45622 743462:45617.*

LIT. *hlášení - ; zpráva - ; NZ - ; BZO - ; PSH - .*

SONDA 52

AKCE 1924–1928; Komise pro výzkum Vyšehradu, J. Filip – J. Böhm – M. Grbič – S. Svoboda – J. Müller, *pův. znač. sonda 78.*

LOK. Praha 2 - Vyšehrad, Vyšehrad, sokolské hřiště ppč. 97.

PIAN L/1; 1000 398; *n.v. -/-/-; koor. 743444:45609 743445:45617.*

LIT. *hlášení - ; zpráva - ; NZ - ; BZO - ; PSH - .*

SONDA 53

AKCE 1924–1928; Komise pro výzkum Vyšehradu, J. Filip – J. Böhm – M. Grbič – S. Svoboda – J. Müller, *pův. znač. sonda 79.*

LOK. Praha 2 - Vyšehrad, Vyšehrad, sokolské hřiště ppč. 97.

PIAN B/1; 1000 398; *n.v. -/-/-; koor. 743448:45609.*

LIT. *hlášení - ; zpráva - ; NZ - ; BZO - ; PSH - .*

SONDA 54

AKCE 1924–1928; Komise pro výzkum Vyšehradu, J. Filip – J. Böhm – M. Grbič – S. Svoboda – J. Müller, *pův. znač. sonda 80.*

LOK. Praha 2 - Vyšehrad, Vyšehrad, sokolské hřiště ppč. 97.

PIAN B/1; 1000 398; *n.v. -/-/-; koor. 743447:45605.*

LIT. *hlášení - ; zpráva - ; NZ - ; BZO - ; PSH - .*

SONDA 55

AKCE 1924–1930; Komise pro výzkum Vyšehradu, J. Filip – J. Böhm – J. Müller, *pův. znač.* sonda 1924–1930.

LOK. Praha 2 - Vyšehrad, Vyšehrad, Na citadele ppč. 121/1.

PIAN P/1; 1000 398; *n.v. -/-/;* *koor.* 743496:45575 743460:45592 743464:45655 743473:45668 743482:45661 743497:45596.

LIT. *hlášení - ; zpráva - ; NZ - ; BZO - ; PSH - .*

SONDA 56

AKCE 1925–1927; Komise pro výzkum Vyšehradu, M. Grbič – F. Vacek, *pův. znač.* sonda 8.

LOK. Praha 2 - Vyšehrad, Vyšehrad, Na citadele ppč. 121/1.

PIAN L/1; 1000 398; *n.v. -/-/;* *koor.* 743477:45539 743473:45540.

LIT. *hlášení - ; zpráva - ; NZ - ; BZO - ; PSH - .*

SONDA 57

AKCE 1925–1927; Komise pro výzkum Vyšehradu, M. Grbič – F. Vacek, *pův. znač.* sonda 9.

LOK. Praha 2 - Vyšehrad, Vyšehrad, ppč. 86.

PIAN B/1; 1000 398; *n.v. -/-/;* *koor.* 743477:45537.

LIT. *hlášení - ; zpráva - ; NZ - ; BZO - ; PSH - .*

SONDA 58

AKCE 1925–1927; Komise pro výzkum Vyšehradu, M. Grbič – F. Vacek, *pův. znač.* sonda 10.

LOK. Praha 2 - Vyšehrad, Vyšehrad, Na citadele ppč. 121/1.

PIAN L/1; 1000 398; *n.v. -/-/;* *koor.* 743472:45540 743473:45546.

LIT. *hlášení - ; zpráva - ; NZ - ; BZO - ; PSH - .*

SONDA 59

AKCE 1925–1927; Komise pro výzkum Vyšehradu, M. Grbič – F. Vacek, *pův. znač.* sonda 11.

LOK. Praha 2 - Vyšehrad, Vyšehrad, Na citadele ppč. 121/1.

PIAN L/1; 1000 398; *n.v. -/-/;* *koor.* 743466:45542 743467:45546.

LIT. *hlášení - ; zpráva - ; NZ - ; BZO - ; PSH - .*

SONDA 60

AKCE 1925–1927; Komise pro výzkum Vyšehradu, M. Grbič – F. Vacek, *pův. znač.* sonda 12.

LOK. Praha 2 - Vyšehrad, Vyšehrad, Na citadele ppč. 121/1.

PIAN L/1; 1000 398; *n.v. -/-/;* *koor.* 743466:45544 743453:45546 743448:45546.

LIT. *hlášení - ; zpráva - ; NZ - ; BZO - ; PSH - .*

SONDA 61

AKCE 1925–1927; Komise pro výzkum Vyšehradu, M. Grbič – F. Vacek, *pův. znač.* sonda 13.

LOK. Praha 2 - Vyšehrad, Vyšehrad, Na citadele ppč. 121/1.

PIAN L/1; 1000 398; *n.v. -/-/;* *koor.* 743457:45550 743448:45552.

LIT. *hlášení - ; zpráva - ; NZ - ; BZO - ; PSH - .*

SONDA 62

AKCE 1925–1927; Komise pro výzkum Vyšehradu, M. Grbič – F. Vacek, *pův. znač.* sonda 14.

LOK. Praha 2 - Vyšehrad, Vyšehrad, Na citadele ppč. 121/1.

PIAN L/1; 1000 398; *n.v. -/-/;* *koor.* 743458:45559 743447:45561.

LIT. *hlášení - ; zpráva - ; NZ - ; BZO - ; PSH - .*

SONDA 63

AKCE 1925–1927; Komise pro výzkum Vyšehradu, M. Grbič – F. Vacek, *pův. znač.* sonda 15.

LOK. Praha 2 - Vyšehrad, Vyšehrad, Na citadele ppč. 121/1.

PIAN B/1; 1000 398; *n.v. -/-/;* *koor.* 743448:45559.

LIT. *hlášení - ; zpráva - ; NZ - ; BZO - ; PSH - .*

SONDA 64

AKCE 1925–1927; Komise pro výzkum Vyšehradu, M. Grbič – F. Vacek, *pův. znač.* sonda 16.

LOK. Praha 2 - Vyšehrad, Vyšehrad, Na citadele ppč. 121/1.

PIAN B/1; 1000 398; *n.v. -/-/;* *koor.* 743447:45556.

LIT. *hlášení - ; zpráva - ; NZ - ; BZO - ; PSH - .*

SONDA 65

AKCE 1925–1927; Komise pro výzkum Vyšehradu, M. Grbič – F. Vacek, *pův. znač.* sonda 17.

LOK. Praha 2 - Vyšehrad, Vyšehrad, Na citadele ppč. 121/1.

PIAN L/1; 1000 398; *n.v. -/-/;* *koor.* 743441:45538 743441:45541.

LIT. hlášení - ; zpráva - ; NZ - ; BZO - ; PSH - .

SONDA 66

AKCE 1925–1927; Komise pro výzkum Vyšehradu, M. Grbič – F. Vacek, *pův. znač.* sonda 18.

LOK. Praha 2 - Vyšehrad, Vyšehrad, Na citadele ppč. 121/1.

PIAN L/1; 1000 398; *n.v. -/-/-; koor.* 743443:45545 743449:45576 743427:45573 743411:45576 743400:45585.

LIT. hlášení - ; zpráva - ; NZ - ; BZO - ; PSH - .

SONDA 67

AKCE 1925–1927; Komise pro výzkum Vyšehradu, M. Grbič – F. Vacek, *pův. znač.* sonda 19.

LOK. Praha 2 - Vyšehrad, Vyšehrad, Na citadele ppč. 121/1.

PIAN B/1; 1000 398; *n.v. -/-/-; koor.* 743440:45565.

LIT. hlášení - ; zpráva - ; NZ - ; BZO - ; PSH - .

SONDA 68

AKCE 1925–1927; Komise pro výzkum Vyšehradu, M. Grbič – F. Vacek, *pův. znač.* sonda 20.

LOK. Praha 2 - Vyšehrad, Vyšehrad, Na citadele ppč. 121/1.

PIAN B/1; 1000 398; *n.v. -/-/-; koor.* 743438:45559.

LIT. hlášení - ; zpráva - ; NZ - ; BZO - ; PSH - .

SONDA 69

AKCE 1925–1927; Komise pro výzkum Vyšehradu, M. Grbič – F. Vacek, *pův. znač.* sonda 21.

LOK. Praha 2 - Vyšehrad, Vyšehrad, Na citadele ppč. 121/1.

PIAN B/1; 1000 398; *n.v. -/-/-; koor.* 743437:45554.

LIT. hlášení - ; zpráva - ; NZ - ; BZO - ; PSH - .

SONDA 70

AKCE 1925–1927; Komise pro výzkum Vyšehradu, M. Grbič – F. Vacek, *pův. znač.* sonda 22.

LOK. Praha 2 - Vyšehrad, Vyšehrad, Na citadele ppč. 121/1.

PIAN B/1; 1000 398; *n.v. -/-/-; koor.* 743435:45549.

LIT. hlášení - ; zpráva - ; NZ - ; BZO - ; PSH - .

SONDA 71

AKCE 1925–1927; Komise pro výzkum Vyšehradu, M. Grbič – S. Svoboda – F. Vacek, *pův. znač.* sonda 35.

LOK. Praha 2 - Vyšehrad, Vyšehrad, Na citadele ppč. 121/1.

PIAN L/1; 1000 398; *n.v. -/-/-; koor.* 743400:45552 743401:45557.

LIT. hlášení - ; zpráva - ; NZ - ; BZO - ; PSH - .

SONDA 72

AKCE 1925–1927; Komise pro výzkum Vyšehradu, M. Grbič – S. Svoboda – F. Vacek, *pův. znač.* sonda 36.

LOK. Praha 2 - Vyšehrad, Vyšehrad, Na citadele ppč. 121/1.

PIAN P/1; 1000 398; *n.v. -/-/-; koor.* 743411:45550 743407:45551 743408:45559 743412:45559.

LIT. hlášení - ; zpráva - ; NZ - ; BZO - ; PSH - .

SONDA 73

AKCE 1925–1927; Komise pro výzkum Vyšehradu, M. Grbič – S. Svoboda – F. Vacek, *pův. znač.* sonda 37.

LOK. Praha 2 - Vyšehrad, Vyšehrad, Na citadele ppč. 121/1.

PIAN L/1; 1000 398; *n.v. -/-/-; koor.* 743422:45548 743423:45557.

LIT. hlášení - ; zpráva - ; NZ - ; BZO - ; PSH - .

SONDA 74

AKCE 1925–1927; Komise pro výzkum Vyšehradu, M. Grbič – S. Svoboda – F. Vacek, *pův. znač.* sonda 38.

LOK. Praha 2 - Vyšehrad, Vyšehrad, Na citadele ppč. 121/1.

PIAN L/1; 1000 398; *n.v. -/-/-; koor.* 743424:45558 743425:45565.

LIT. hlášení - ; zpráva - ; NZ - ; BZO - ; PSH - .

SONDA 75

AKCE 1925–1927; Komise pro výzkum Vyšehradu, M. Grbič – S. Svoboda – F. Vacek, *pův. znač.* sonda 39.

LOK. Praha 2 - Vyšehrad, Vyšehrad, Na citadele ppč. 121/1.

PIAN P/1; 1000 398; *n.v. -/-/-; koor.* 743425:45533 743427:45571 743426:45568.

LIT. hlášení - ; zpráva - ; NZ - ; BZO - ; PSH - .

SONDA 76

AKCE 1925–1927; Komise pro výzkum Vyšehradu, M. Grbič – S. Svoboda – F. Vacek, *pův. znač.* sonda 40.

LOK. Praha 2 - Vyšehrad, Vyšehrad, Na citadele ppč. 121/1.

PIAN P/1; 1000 398; n.v. -/-/-; koor. 743410:45561 743409:45561 743409:45574 743414:45574 743416:45581 743415:45567.

LIT. hlášení - ; zpráva - ; NZ - ; BZO - ; PSH - .

SONDA 77

AKCE 1925–1927; Komise pro výzkum Vyšehradu, M. Grbič – S. Svoboda – F. Vacek, *pův. znač.* sonda 41.

LOK. Praha 2 - Vyšehrad, Vyšehrad, Na citadele ppč. 121/1.

PIAN B/1; 1000 398; n.v. -/-/-; koor. 743445:45587.

LIT. hlášení - ; zpráva - ; NZ - ; BZO - ; PSH - .

SONDA 78

AKCE 1925–1927; Komise pro výzkum Vyšehradu, M. Grbič – S. Svoboda – F. Vacek, *pův. znač.* sonda 42.

LOK. Praha 2 - Vyšehrad, Vyšehrad, Na citadele ppč. 121/1.

PIAN B/1; 1000 398; n.v. -/-/-; koor. 743443:45582.

LIT. hlášení - ; zpráva - ; NZ - ; BZO - ; PSH - .

SONDA 79

AKCE 1925–1927; Komise pro výzkum Vyšehradu, M. Grbič – S. Svoboda – F. Vacek, *pův. znač.* sonda 43.

LOK. Praha 2 - Vyšehrad, Vyšehrad, Na citadele ppč. 121/1.

PIAN L/1; 1000 398; n.v. -/-/-; koor. 743428:45582 743430:45595.

LIT. hlášení - ; zpráva - ; NZ - ; BZO - ; PSH - .

SONDA 80

AKCE 1925–1927; Komise pro výzkum Vyšehradu, M. Grbič – S. Svoboda – F. Vacek, *pův. znač.* sonda 44.

LOK. Praha 2 - Vyšehrad, Vyšehrad, Na citadele ppč. 121/1.

PIAN P/1; 1000 398; n.v. -/-/-; koor. 743367:45595 743361:45596 743362:45607 743367:45607 743366:45599.

LIT. hlášení - ; zpráva - ; NZ - ; BZO - ; PSH - .

SONDA 81

AKCE 1926; NM, J. Pasternak; inženýrské sítě; náhodný nález při terénním zásahu; lidské kosti; *pozn.* kanalizační rýhou v chodníku u kostela zastíženy hroby, které J. Pasternak datoval do 14.–15. století.

LOK. Praha 2 - Nové Město, Na Slupi (u kostela P. Marie) ppč. 2461.

PIAN L/2; 1000 374; n.v. -/-/-; koor. 743102:45208.

LIT. hlášení čj. 429/26/ARÚ; zpráva - ; NZ - ; BZO - ; PSH - ; *dále* Charvátová – Spurný – Venclová 1992, 162.

SONDA 82

AKCE 1926–1928; Komise pro výzkum Vyšehradu, S. Svoboda – J. Müller – F. Vacek, *pův. znač.* sonda 23.

LOK. Praha 2 - Vyšehrad, Vyšehrad, Na citadele ppč. 121/1.

PIAN L/1; 1000 398; n.v. -/-/-; koor. 743435:45538 743436:45544.

LIT. hlášení - ; zpráva - ; NZ - ; BZO - ; PSH - .

SONDA 83

AKCE 1926–1928; Komise pro výzkum Vyšehradu, S. Svoboda – J. Müller – F. Vacek, *pův. znač.* sonda 24.

LOK. Praha 2 - Vyšehrad, Vyšehrad, Na citadele ppč. 121/1.

PIAN L/1; 1000 398; n.v. -/-/-; koor. 743431:45539 743431:45543.

LIT. hlášení - ; zpráva - ; NZ - ; BZO - ; PSH - .

SONDA 84

AKCE 1926–1928; Komise pro výzkum Vyšehradu, S. Svoboda – J. Müller – F. Vacek, *pův. znač.* sonda 25.

LOK. Praha 2 - Vyšehrad, Vyšehrad, Na citadele ppč. 121/1.

PIAN L/1; 1000 398; n.v. -/-/-; koor. 743426:45540 743426:45543.

LIT. hlášení - ; zpráva - ; NZ - ; BZO - ; PSH - .

SONDA 85

AKCE 1926–1928; Komise pro výzkum Vyšehradu, S. Svoboda – J. Müller – F. Vacek, *pův. znač.* sonda 26.

LOK. Praha 2 - Vyšehrad, Vyšehrad, Na citadele ppč. 121/1.

PIAN P/1; 1000 398; n.v. -/-/-; koor. 743420:45540 743378:45547 743376:45551 743376:45555 743388:45553 743421:45544.

LIT. hlášení - ; zpráva - ; NZ - ; BZO - ; PSH - .

SONDA 86

AKCE 1926–1928; Komise pro výzkum Vyšehradu, S. Svoboda – J. Müller – F. Vacek, *pův. znač.* sonda 27.

LOK. Praha 2 - Vyšehrad, Vyšehrad, ul. K rotundě ppč. 272/1.

PIAN P/1; 1000 398; n.v. -/-/-; koor. 743409:45534 743386:45536 743373:45539 743374:45546 743385:45544 743410:45538.

LIT. hlášení - ; zpráva - ; NZ - ; BZO - ; PSH - .

SONDA 87

AKCE 1926–1928; Komise pro výzkum Vyšehradu, S. Svoboda – J. Müller – F. Vacek, *pův. znač.* sonda 28.

LOK. Praha 2 - Vyšehrad, Vyšehrad, Na citadele ppč. 121/1.

PIAN L/1; 1000 398; n.v. -/-/-; koor. 743378:45547 743378:45551.

LIT. hlášení - ; zpráva - ; NZ - ; BZO - ; PSH - .

SONDA 88

AKCE 1926–1928; Komise pro výzkum Vyšehradu, S. Svoboda – J. Müller – F. Vacek, *pův. znač.* sonda 29.

LOK. Praha 2 - Vyšehrad, Vyšehrad, Na citadele ppč. 121/1.

PIAN L/1; 1000 398; n.v. -/-/-; koor. 743373:45548 743374:45555.

LIT. hlášení - ; zpráva - ; NZ - ; BZO - ; PSH - .

SONDA 89

AKCE 1926–1928; Komise pro výzkum Vyšehradu, S. Svoboda – J. Müller – F. Vacek, *pův. znač.* sonda 30.

LOK. Praha 2 - Vyšehrad, Vyšehrad, Na citadele ppč. 121/1.

PIAN L/1; 1000 398; n.v. -/-/-; koor. 743368:45539 743369:45556.

LIT. hlášení - ; zpráva - ; NZ - ; BZO - ; PSH - .

SONDA 90

AKCE 1926–1928; Komise pro výzkum Vyšehradu, S. Svoboda – J. Müller – F. Vacek, *pův. znač.* sonda 31.

LOK. Praha 2 - Vyšehrad, Vyšehrad, Na citadele ppč. 121/1.

PIAN P/1; 1000 398; n.v. -/-/-; koor. 743357:45551 743354:45551 743353:45555 743356:45555.

LIT. hlášení - ; zpráva - ; NZ - ; BZO - ; PSH - .

SONDA 91

AKCE 1926–1928; Komise pro výzkum Vyšehradu, S. Svoboda – J. Müller – F. Vacek, *pův. znač.* sonda 32.

LOK. Praha 2 - Vyšehrad, Vyšehrad, Na citadele ppč. 121/1.

PIAN L/1; 1000 398; n.v. -/-/-; koor. 743370:45558.

LIT. hlášení - ; zpráva - ; NZ - ; BZO - ; PSH - .

SONDA 92

AKCE 1926–1928; Komise pro výzkum Vyšehradu, S. Svoboda – J. Müller – F. Vacek, *pův. znač.* sonda 33.

LOK. Praha 2 - Vyšehrad, Vyšehrad, Na citadele ppč. 121/1.

PIAN L/1; 1000 398; n.v. -/-/-; koor. 743379:45555 743379:45559.

LIT. hlášení - ; zpráva - ; NZ - ; BZO - ; PSH - .

SONDA 93

AKCE 1926–1928; Komise pro výzkum Vyšehradu, S. Svoboda – J. Müller – F. Vacek, *pův. znač.* sonda 34.

LOK. Praha 2 - Vyšehrad, Vyšehrad, Na citadele ppč. 121/1.

PIAN P/1; 1000 398; n.v. -/-/-; koor. 743388:45554 743384:45555 743385:45559 743388:45558.

LIT. hlášení - ; zpráva - ; NZ - ; BZO - ; PSH - .

SONDA 94

AKCE 1928–1929; Komise pro výzkum Vyšehradu, J. Müller, *pův. znač.* sonda 81.

LOK. Praha 2 - Vyšehrad, Vyšehrad, ul. K rotundě čp. 92/VI, ppč. 119/1.

PIAN L/1; 1000 398; n.v. -/-/-; koor. 743232:45643 743236:45643.

LIT. hlášení - ; zpráva - ; NZ - ; BZO - ; PSH - .

SONDA 95

AKCE 1928–1929; Komise pro výzkum Vyšehradu, J. Müller, *pův. znač.* sonda 82.

LOK. Praha 2 - Vyšehrad, Vyšehrad, ul. K rotundě ppč. 120/1.

PIAN P/1; 1000 398; n.v. -/-/-; koor. 743199:45645 743195:45646 743201:45664 743205:45663.

LIT. hlášení - ; zpráva - ; NZ - ; BZO - ; PSH - .

SONDA 96

AKCE 1928–1929; Komise pro výzkum Vyšehradu, J. Müller, *pův. znač.* sonda 83.

LOK. Praha 2 - Vyšehrad, Vyšehrad, ul. K rotundě ppč. 120/1.

PIAN P/1; 1000 398; n.v. -/-/-; koor. 743193:45628 743171:45635 743172:45638 743194:45631.

LIT. hlášení - ; zpráva - ; NZ - ; BZO - ; PSH - .

SONDA 97

AKCE 1928–1929; Komise pro výzkum Vyšehradu, J. Müller, *pův. znač.* sonda 84; *anal.* antro; lidské kosti.

LOK. Praha 2 - Vyšehrad, Vyšehrad, ul. V pevnosti ppč. 142-143.
PIAN P/1; 1000 398; n.v. -/-/-; koor. 743152:45630 743131:45621 743127:45631 743129:45648 743146:45657 743156:45650.
LIT. hlášení - ; posudky Chochol 1961; Stránská 1990; zpráva - ; NZ Müller 1965; Vojta – Skorkovský 1977. BZO - ; PSH - ; dále Stránská 1991b; 2001b.

SONDA 98

AKCE 1928–1930; Komise pro výzkum Vyšehradu, J. Müller, pův. znač. sonda 85.
LOK. Praha 2 - Vyšehrad, Vyšehrad, ul. Vyšehradské sady ppč. 146.
PIAN P/1; 1000 398 (399); n.v. -/-/-; koor. 743126:45577 743118:45576 743116:45577 743115:45581 743117:45582 743126:45583.
LIT. hlášení - ; zpráva - ; NZ - ; BZO - ; PSH - .

SONDA 99

AKCE 1928–1930; Komise pro výzkum Vyšehradu, J. Müller, pův. znač. sonda 86.
LOK. Praha 2 - Vyšehrad, Vyšehrad, ul. Vyšehradské sady ppč. 146.
PIAN P/1; 1000 398 (399); n.v. -/-/-; koor. 743127:45571 743119:45570 743118:45574 743126:45574.
LIT. hlášení - ; zpráva - ; NZ - ; BZO - ; PSH - .

SONDA 100

AKCE 1928–1930; Komise pro výzkum Vyšehradu, J. Müller, pův. znač. sonda 87.
LOK. Praha 2 - Vyšehrad, Vyšehrad, ul. V pevnosti ppč. 148–149.
PIAN P/1; 1000 398; n.v. -/-/-; koor. 743130:45572 743133:45573 743133:45575 743143:45576 743145:45559 743132:45557.
LIT. hlášení - ; zpráva - ; NZ - ; BZO - ; PSH - .

SONDA 101

AKCE 1928–1930; Komise pro výzkum Vyšehradu, J. Müller, pův. znač. sonda 88.
LOK. Praha 2 - Vyšehrad, Vyšehrad, ul. Vyšehradské sady ppč. 146.
PIAN P/1; 1000 398; n.v. -/-/-; koor. 743172:45511 743167:45505 743166:45507 743168:45514.
LIT. hlášení - ; zpráva - ; NZ - ; BZO - ; PSH - .

SONDA 102

AKCE 1928–1930; Komise pro výzkum Vyšehradu, J. Müller, pův. znač. sonda 89.
LOK. Praha 2 - Vyšehrad, Vyšehrad, ul. Vyšehradské sady ppč. 146.
PIAN L/1; 1000 398; n.v. -/-/-; koor. 743180:45509 743172:45517.
LIT. hlášení - ; zpráva - ; NZ - ; BZO - ; PSH - .

SONDA 103

AKCE 1928–1930; Komise pro výzkum Vyšehradu, J. Müller, pův. znač. sonda 90.
LOK. Praha 2 - Vyšehrad, Vyšehrad, ul. Vyšehradské sady ppč. 146.
PIAN L/1; 1000 398; n.v. -/-/-; koor. 743178:45522 743163:45512.
LIT. hlášení - ; zpráva - ; NZ - ; BZO - ; PSH - .

SONDA 104

AKCE 1928–1930; Komise pro výzkum Vyšehradu, J. Müller, pův. znač. sonda 91.
LOK. Praha 2 - Vyšehrad, Vyšehrad, ul. K rotundě čp. 16/VI, ppč. 113.
PIAN B/1; 1000 398; n.v. -/-/-; koor. 743216:45571.
LIT. hlášení - ; zpráva - ; NZ - ; BZO - ; PSH - .

SONDA 105

AKCE 1928–1930; Komise pro výzkum Vyšehradu, J. Müller, pův. znač. sonda 92.
LOK. Praha 2 - Vyšehrad, Vyšehrad, ul. K rotundě čp. 16/VI, ppč. 113.
PIAN B/1; 1000 398; n.v. -/-/-; koor. 743231:45577.
LIT. hlášení - ; zpráva - ; NZ - ; BZO - ; PSH - .

SONDA 106

AKCE 1928–1934; Komise pro výzkum Vyšehradu, J. Müller, pův. znač. sonda 93.
LOK. Praha 2 - Vyšehrad, Vyšehrad, Karlachovy sady ppč. 106/1.
PIAN B/1; 1000 398; n.v. -/-/-; koor. 743263:45567.
LIT. hlášení - ; zpráva - ; NZ - ; BZO - ; PSH - .

SONDA 107

AKCE 1928–1934; Komise pro výzkum Vyšehradu, J. Müller, pův. znač. sonda 94.
LOK. Praha 2 - Vyšehrad, Vyšehrad, Karlachovy sady ppč. 106/1.

PIAN B/1; 1000 398; n.v. -/-/-; koor. 743280:45560.

LIT. hlášení - ; zpráva - ; NZ - ; BZO - ; PSH - .

SONDA 108

AKCE 1928–1934; Komise pro výzkum Vyšehradu, J. Müller, *pův. znač.* sonda 95.

LOK. Praha 2 - Vyšehrad, Vyšehrad, Karlachovy sady ppč. 106/1.

PIAN L/1; 1000 398; n.v. -/-/-; koor. 743311:45550 743307:45550.

LIT. hlášení - ; zpráva - ; NZ - ; BZO - ; PSH - .

SONDA 109

AKCE 1928–1934; Komise pro výzkum Vyšehradu, J. Müller, *pův. znač.* sonda 96.

LOK. Praha 2 - Vyšehrad, Vyšehrad, Karlachovy sady ppč. 106/1.

PIAN P/1; 1000 398; n.v. -/-/-; koor. 743317:45537 743314:45538 743317:45542 743319:45542.

LIT. hlášení - ; zpráva - ; NZ - ; BZO - ; PSH - .

SONDA 110

AKCE 1928–1934; Komise pro výzkum Vyšehradu, J. Müller, *pův. znač.* sonda 97.

LOK. Praha 2 - Vyšehrad, Vyšehrad, ul. V pevnosti čp. 10/VI, ppč. 133.

PIAN P/1; 1000 399; n.v. -/-/-; koor. 743040:45822 743030:45836 743035:45840 743041:45830 743042:45828 743045:45827.

LIT. hlášení - ; zpráva - ; NZ - ; BZO - ; PSH - .

SONDA 111

AKCE 1928–1934; Komise pro výzkum Vyšehradu, J. Müller, *pův. znač.* sonda 98.

LOK. Praha 2 - Vyšehrad, Vyšehrad, ul. V pevnosti ppč. 131/1.

PIAN P/1; 1000 399; n.v. -/-/-; koor. 743025:45828 743024:45830 743029:45836 743031:45833.

LIT. hlášení - ; zpráva - ; NZ - ; BZO - ; PSH - .

SONDA 112

AKCE 1928–1934; Komise pro výzkum Vyšehradu, J. Müller, *pův. znač.* sonda 99.

LOK. Praha 2 - Vyšehrad, Vyšehrad, ul. V pevnosti ppč. 131/1.

PIAN P/1; 1000 399; n.v. -/-/-; koor. 743022:45842 743020:45844 743022:45849 743025:45851 743027:45849 743029:45847.

LIT. hlášení - ; zpráva - ; NZ - ; BZO - ; PSH - .

SONDA 113

AKCE 1928–1934; Komise pro výzkum Vyšehradu, J. Müller, *pův. znač.* sonda 100.

LOK. Praha 2 - Vyšehrad, Vyšehrad, ul. V pevnosti ppč. 131/1.

PIAN P/1; 1000 399; n.v. -/-/-; koor. 743019:45839 743017:45840 743020:45843 743022:45842.

LIT. hlášení - ; zpráva - ; NZ - ; BZO - ; PSH - .

SONDA 114

AKCE 1928–1934; Komise pro výzkum Vyšehradu, *pův. znač.* sonda 101.

LOK. Praha 2 - Vyšehrad, Vyšehrad, ul. V pevnosti ppč. 131/1.

PIAN P/1; 1000 399; n.v. -/-/-; koor. 743044:45776 743041:45777 743042:45780 743045:45778.

LIT. hlášení - ; zpráva - ; NZ - ; BZO - ; PSH - .

SONDA 115

AKCE 1930; inženýrské sítě; náhodný nález při terénním zásahu; *pozn.* hromadný nález 550–560 českých denárů Vladislava I., Soběslava I. a Vladislava II. Dat.: před r. 1158.

LOK. Praha 2 - Nové Město, Štěpánská ul. ppč. 2503.

PIAN -/2; 1000 323; n.v. -/-/-; koor. 742780:44334.

LIT. hlášení - ; zpráva - ; NZ - ; BZO - ; PSH - ; *dále* Radoměský 1952, 105 sqq., 118 sq.; 1955b, 27 sqq., mapa nálezů č. 66; 1956a, 44; Skalský 1930, 8; Turek, R. 1950, 71.

SONDA 116

AKCE 1931–1934; Komise pro výzkum Vyšehradu, J. Müller, *pův. znač.* sonda 1932–1934.

LOK. Praha 2 - Vyšehrad, Vyšehrad, Na citadele ppč. 121/1.

PIAN P/1; 1000 398; n.v. -/-/-; koor. 743481:45550 743472:45556 743488:45581 743497:45576.

LIT. hlášení - ; zpráva - ; NZ - ; BZO - ; PSH - .

SONDA 117

AKCE 1934; stavba; náhodný nález při terénním zásahu; *pozn.* podle tab. IV–V přiložených ke hlášení byly ve studni i jinde při kopání základů pro novostavbu nalezeny četné středověké nádoby a nástroje.

LOK. Praha 2 - Nové Město, Karlovo nám. čp. 292/II, ppč. 1090.

PIAN P/3; 1000 322; n.v. -/-/-; koor. 743152:44173.
LIT. hlášení čj. 2063/42/ARÚ; zpráva - ; NZ - ; BZO - ; PSH - .

SONDA 118

AKCE 1946; I. Borkovský; inženýrské sítě; náhodný nález při terénním zásahu; lidské kosti; *pozn.* nález lidských koster na severní straně presbyteria ohledán komisí, jejímiž členy byli mj. I. Borkovský a V. Denkstein.

LOK. Praha 2 - Nové Město, Vyšehradská, Na Slovanech ppč. 1249.

PIAN -/2; 1000 348; n.v. -/-/-; koor. 743275:44627.

LIT. hlášení I. Borkovský, čj. 1231/46/ARÚ; zpráva - ; NZ - ; BZO - ; PSH - .

SONDA 119

AKCE 1947; inženýrské sítě; náhodný nález při terénním zásahu; lidské kosti; *pozn.* nález lidských koster patřících patrně ke hřbitovu kolem kaple Božího těla.

LOK. Praha 2 - Nové Město, Karlovo nám. ppč. 2416.

PIAN -/3; 1000 323; n.v. -/-/-; koor. 743082:44286.

LIT. hlášení I. Borkovský, čj. 2649/47/ARÚ; zpráva - ; NZ - ; BZO - ; PSH - .

SONDA 120

AKCE před 1949; náhodný nález při terénním zásahu; br.kno; *pozn.* ojed. nález bronzové jehlice (NM, inv. č. 18.705).

LOK. Praha 2 - Nové Město, Na Zderaze.

PIAN -/3; 1000 322; n.v. -/-/-; koor. 743305:44158.

LIT. hlášení čj. 2753/49/ARÚ; zpráva - ; NZ - ; BZO - ; PSH - .

SONDA 121

AKCE před 1949; náhodný nález při terénním zásahu; en.zvo.

LOK. Praha 2 - Nové Město, Karlov ppč. 1445/1?

PIAN -/3; 1000 374; n.v. -/-/-; koor. 742553:45123.

LIT. hlášení - ; zpráva - ; NZ - ; BZO - ; PSH - ; *dále* Farkač 1976; Filip 1949, 44; Turek, J. 1996, 49.

SONDA 122

AKCE 1951; ARÚ, I. Borkovský, *pův. znač.* stavební jáma; stavba; náhodný nález při terénním zásahu; lidské kosti; *pozn.* hrob s pěti velkými esovitými záušnicemi z br. drátu vyhloubený do zvětralé skály svažující se k Vltavě. Nadloží tvořily středověké a novověké navážky o mocnosti 250 cm.

LOK. Praha 2 - Nové Město, Vyšehradská, Na Slovanech ppč. 1241.

PIAN B/2; 1000 348; n.v. -/-/-; koor. 743351:44641.

LIT. hlášení I. Borkovský, čj. 5137/51/ARÚ; zpráva - ; NZ - ; BZO - ; PSH - ; *dále* Dragoun, Z. 2002, 131. Charvátová – Spurný – Venclová 1992, 162 sq.

SONDA 123

AKCE 1927–1929; *pův. znač.* průzkum; odborný záměr; sondáž.

LOK. Praha 2 - Nové Město, Dittrichova ul., kostel sv. Václava na Zderaze ppč. 1142.

PIAN P/2; 1000 322; n.v. -/-/-; koor. 743366:44277.

LIT. hlášení - ; zpráva - ; NZ - ; BZO - ; PSH - ; *dále* Merhautová 1971, 265 s lit.; Sedláčková 1933.

SONDA 124

AKCE 1955; ARÚ, I. Borkovský; stavba; sondáž.

LOK. Praha 2 - Nové Město, Na Rybníčku ppč. 2126.

PIAN L/2; 1000 323; n.v. -/-/-; koor. 742669:44257.

LIT. hlášení I. Borkovský, čj. 4114/55/ARÚ; zpráva - ; NZ - ; BZO - ; PSH - .

SONDA 125

AKCE 1958; ARÚ, V. Sakař; inženýrské sítě; náhodný nález při terénním zásahu; lidské kosti; *pozn.* kosti byly uloženy pravděpodobně v hloubce 60–80 cm pod povrchem chodníku ve zvětralé hornině.

LOK. Praha 2 - Nové Město, Botičská ul. (před čp. 130/II) ppč. 2459.

PIAN B/2; 1000 373; n.v. -/-/-; koor. 743190:45072.

LIT. hlášení V. Sakař, čj. 5229/58/ARÚ; zpráva - ; NZ Sakař 1959; BZO - ; PSH - .

SONDA 126

AKCE 1961; ARÚ, K. Slepíčka; inženýrské sítě; náhodný nález při terénním zásahu; br.kno; *pozn.* plynovodní rýhou zastížena „kulturní vrstva“ s keramikou knovízské kultury a časného středověku. Nálezy převzal N. Mašek pro MMP, kde jsou uloženy v Pravěkém odd. pod inv. č. 58.410–58.458.

LOK. Praha 2 - Nové Město, Vyšehradská ppč. 2445.

PIAN L/3; 1000 348; n.v. -/ -1,70/-; koor. 743274:44644 743267:44645.

LIT. hlášení K. Slepíčka, čj. 6704/61/ARÚ; zpráva - ; NZ - ; BZO - ; PSH - ; dále Farkač 1976, 147; Lutovský a Smejtek a kol. 2005, 569; Pavlů 1971a, 21, 73, obr. 92.

SONDA 127

AKCE 1962; ARÚ, K. Reichertová, pův. znač. sonda; odborný záměr; sondáž; lidské kosti.

LOK. Praha 2 - Nové Město, Vyšehradská, Na Slovanech ppč. 1241.

PIAN L/1; 1000 348; n.v. -/-/-; koor. 743274:44644 743267:44644.

LIT. hlášení K. Reichertová, čj. 3248/62/ARÚ; zpráva - ; NZ Reichertová 1963; BZO - ; PSH - .

SONDA 128

AKCE 1963; PÚPP, V. Piša, pův. znač. sondáž; odborný záměr.

LOK. Praha 2 - Nové Město, Vyšehradská, kostel P. Marie Na Slovanech ppč. 1242.

PIAN -/3; 1000 348; n.v. -/-/-; koor. 743278:44647.

LIT. hlášení K. Reichertová, čj. 3755/66/ARÚ; zpráva - ; NZ - ; BZO Ječný 1969; PSH - ; dále Ječný – Piša 1969; Piša 1975.

SONDA 129

AKCE 1966; ARÚ, K. Reichertová; stavba; pozn. statické sondy v kostele hloubené do hl. 400 cm neposkytly žádné informace o době před založením Nového Města.

LOK. Praha 2 - Nové Město, Vyšehradská, kostel P. Marie Na Slovanech ppč. 1242.

PIAN -/3; 1000 348; n.v. -/-/-; koor. 743312:44643.

LIT. hlášení K. Reichertová, čj. 3755/66/ARÚ; zpráva - ; NZ - ; BZO - ; PSH - .

SONDA 130

AKCE 1968; MMP, př. č. akce 1/68/MMP, V. Huml; stavba; orientační zjištění.

LOK. Praha 2 - Nové Město, Vyšehradská čp. 2075/II, ppč. 1253/1.

PIAN P/2; 1000 348; n.v. -/-/-; koor. 743288:44576.

LIT. hlášení - ; zpráva - ; NZ Huml 1970e; BZO Huml 1969f; PSH - ; dále Huml 1969g.

SONDA 131

AKCE 1968; ARÚ, M. Beranová, pův. znač. výkop; inženýrské sítě; orientační zjištění; anal. antro; lidské kosti.

LOK. Praha 2 - Nové Město, Trojická ppč. 1314.

PIAN L/1; 1000 348; n.v. 192,4/190,20/190,50; koor. 743327:44850 743326:44850 743322:44856 743320:44856 743320:44857 743323:44857.

LIT. hlášení - ; posudky Blajerová 1970; zpráva - ; NZ Beranová 1972; BZO Beranová 1969; PSH - ; dále Beranová 1979; 1989; Dragoun, Zv. 1987, 194, obr. 1; Havrda – Podliska – Zavřel 2001, obr. 2–3:12.

SONDA 132

AKCE 1968; ARÚ, B. Nechvátal, pův. znač. sonda S-111; sondáž.

LOK. Praha 2 - Vyšehrad, Vyšehrad, Karlachovy sady ppč. 106/1.

PIAN P/1; 1000 398; n.v. -/-/-; koor. 743260:45530 743255:45532 743256:45534 743261:45533.

LIT. hlášení B. Nechvátal, čj. 820/69/ARÚ; zpráva Bartošková 1996; NZ - ; BZO - ; PSH - ; dále Bartošková 1998; Nechvátal 1973a, obr. 1.

SONDA 133

AKCE 1968–1970; ARÚ, B. Nechvátal, pův. znač. sonda S-112; sondáž.

LOK. Praha 2 - Vyšehrad, Vyšehrad, Karlachovy sady ppč. 106/1.

PIAN P/1; 1000 398; n.v. -/-/-; koor. 743256:45518 743251:45520 743252:45524 743254:45523 743254:45524 743258:45523.

LIT. hlášení B. Nechvátal, čj. 820/69/ARÚ; zpráva - ; NZ - ; BZO - ; PSH - ; dále Nechvátal 1973a, obr. 1.

SONDA 134

AKCE 1968–1971; ARÚ, B. Nechvátal, pův. znač. sonda S-113; sondáž.

LOK. Praha 2 - Vyšehrad, Vyšehrad, Karlachovy sady ppč. 106/1.

PIAN P/1; 1000 398; n.v. -/-/-; koor. 743254:45514 743249:45516 743251:45520 743256:45518.

LIT. hlášení B. Nechvátal, čj. 820/69/ARÚ; zpráva - ; NZ - ; BZO - ; PSH - ; dále Nechvátal 1973a, obr. 1.

SONDA 135

AKCE 1968; ARÚ, B. Nechvátal, pův. znač. sonda S-114; sondáž.

LOK. Praha 2 - Vyšehrad, Vyšehrad, Karlachovy sady ppč. 273.

PIAN L/1; 1000 398; n.v. -/-/-; koor. 743331:45536 743329:45536 743330:45542 743332:45542.

LIT. hlášení B. Nechvátal, čj. 820/69/ARÚ; zpráva - ; NZ - ; BZO - ; PSH - ; dále Kašička – Nechvátal 1976b, obr. na s. 590; Nechvátal 1973a, obr. 1; 2004a.

SONDA 136

AKCE 1968; ARÚ, B. Nechvátal, *pův. znač.* sonda S-115; sondáž.

LOK. Praha 2 - Vyšehrad, Vyšehrad, Karlachovy sady ppč. 106/1.

PIAN P/1; 1000 398; *n.v. -/-/;* koor. 743309:45531 743304:45533 743306:45538 743311:45536.

LIT. *hlášení* B. Nechvátal, čj. 820/69/ARÚ; *zpráva* - ; *NZ* - ; *BZO* - ; *PSH* - ; *dále* Nechvátal 1973a, obr. 1.

SONDA 137

AKCE 1968; ARÚ, B. Nechvátal, *pův. znač.* sonda S-116; sondáž.

LOK. Praha 2 - Vyšehrad, Vyšehrad, Karlachovy sady ppč. 106/1.

PIAN P/1; 1000 398; *n.v. -/-/;* koor. 743309:45537 743306:45538 743308:45542 743312:45540 743311:45538 743310:45538.

LIT. *hlášení* B. Nechvátal, čj. 820/69/ARÚ; *zpráva* - ; *NZ* - ; *BZO* - ; *PSH* - ; *dále* Nechvátal 1973a, obr. 1.

SONDA 138

AKCE 1968; ARÚ, B. Nechvátal, *pův. znač.* sonda S-117; sondáž.

LOK. Praha 2 - Vyšehrad, Vyšehrad, Soběslavova ul. ppč. 99/2.

PIAN L/1; 1000 398; *n.v. -/-/;* koor. 743333:45610 743327:45611 743327:45614 743334:45613.

LIT. *hlášení* B. Nechvátal, čj. 820/69/ARÚ; *zpráva* - ; *NZ* - ; *BZO* - ; *PSH* - ; *dále* Nechvátal 1973a, obr. 1.

SONDA 139

AKCE 1968; ARÚ, B. Nechvátal, *pův. znač.* sonda S-118; sondáž.

LOK. Praha 2 - Vyšehrad, Vyšehrad, Karlachovy sady ppč. 106/1.

PIAN P/1; 1000 398; *n.v. -/-/;* koor. 743307:45500 743302:45502 743304:45502 743309:45505.

LIT. *hlášení* B. Nechvátal, čj. 820/69/ARÚ; *zpráva* - ; *NZ* - ; *BZO* - ; *PSH* - ; *dále* Nechvátal 1973a, obr. 1.

SONDA 140

AKCE 1968–1971; ARÚ, B. Nechvátal, *pův. znač.* sonda S-119; sondáž.

LOK. Praha 2 - Vyšehrad, Vyšehrad, Karlachovy sady ppč. 106/1.

PIAN P/1; 1000 398 (373); *n.v. -/-/;* koor. 743306:45495 743301:45497 743303:45501 743307:45500.

LIT. *hlášení* B. Nechvátal, čj. 820/69/ARÚ; *zpráva* - ; *NZ* - ; *BZO* - ; *PSH* - ; *dále* Nechvátal 1973a, obr. 1.

SONDA 141

AKCE 1968; ARÚ, B. Nechvátal, *pův. znač.* sonda S-120; sondáž.

LOK. Praha 2 - Vyšehrad, Vyšehrad, Vyšehradský hřbitov ppč. 83.

PIAN P/1; 1000 398; *n.v. -/-/;* koor. 743336:45529 743333:45530 743334:45536 743336:45536.

LIT. *hlášení* B. Nechvátal, čj. 820/69/ARÚ; *zpráva* - ; *NZ* - ; *BZO* - ; *PSH* - ; *dále* Nechvátal 1973a, obr. 1; 2004a.

SONDA 142

AKCE 1968; ARÚ, B. Nechvátal, *pův. znač.* sonda S-121; sondáž.

LOK. Praha 2 - Vyšehrad, Vyšehrad, Karlachovy sady ppč. 106/1.

PIAN P/1; 1000 398; *n.v. -/-/;* koor. 743317:45523 743312:45525 743313:45529 743314:45530 743318:45528.

LIT. *hlášení* B. Nechvátal, čj. 820/69/ARÚ; *zpráva* - ; *NZ* - ; *BZO* - ; *PSH* - ; *dále* Nechvátal 1973a, obr. 1.

SONDA 143

AKCE 1968; ARÚ, B. Nechvátal, *pův. znač.* sonda S-122; sondáž.

LOK. Praha 2 - Vyšehrad, Vyšehrad, Karlachovy sady ppč. 106/1.

PIAN P/1; 1000 398; *n.v. -/-/;* koor. 743329:45535 743322:45537 743324:45542 743326:45542 743326:45541 743329:45540.

LIT. *hlášení* B. Nechvátal, čj. 820/69/ARÚ; *zpráva* - ; *NZ* - ; *BZO* - ; *PSH* - ; *dále* Kašička – Nechvátal 1976b, obr. na s. 589; Nechvátal 1973a, obr. 1; 2004a.

SONDA 144

AKCE 1968; ARÚ, B. Nechvátal, *pův. znač.* sonda S-123; sondáž.

LOK. Praha 2 - Vyšehrad, Vyšehrad, Karlachovy sady ppč. 106/1.

PIAN P/1; 1000 398; *n.v. -/-/;* koor. 743328:45530 743321:45532 743321:45537 743329:45535.

LIT. *hlášení* B. Nechvátal, čj. 820/69/ARÚ; *zpráva* - ; *NZ* - ; *BZO* - ; *PSH* - ; *dále* Kašička – Nechvátal 1976b, obr. na s. 589; Nechvátal 1973a, obr. 1; 2004a.

SONDA 145

AKCE 1969; MMP, I. Pavlů; stavba; vertikální řez.

LOK. Praha 2 - Nové Město, Na Slupi čp. 450/II, ppč. 1418.

PIAN P/2; 1000 374; *n.v. -/-/;* koor. 743061:45194.

LIT. hlášení I. Pavlů, čj. 515/85/ARÚ; zpráva - ; NZ Pavlů 1970; BZO Pavlů 1972; PSH - ; dále Pavlů 1971a; 1971b.

SONDA 146

AKCE 1969–1970; ARÚ, B. Nechvátal, *pův. znač.* sonda S-124; sondáž.

LOK. Praha 2 - Vyšehrad, Vyšehrad, Karlachovy sady ppč. 273.

PIAN P/1; 1000 398; n.v. -/-/-; koor. 743329:45515 743325:45515 743326:45530 743330:45529.

LIT. hlášení - ; zpráva - ; NZ - ; BZO - ; PSH - ; dále Nechvátal 1973a, obr. 1; 2004a.

SONDA 147

AKCE 1970; MMP/PÚPP, V. Huml, *popsal* Zv. Dragoun, *pův. znač.* profil B; inženýrské síť.

LOK. Praha 2 - Nové Město, ul. Na Hrobci (před čp. 294/II) ppč. 2452, Podskalská ul. ppč. 2451.

PIAN L/1; 1000 373; n.v. 192,83/189,90/nedosaženo; koor. 743488:45079 743470:45080.

LIT. hlášení - ; zpráva - ; NZ - ; BZO - ; PSH Huml 1973ch.

SONDA 148

AKCE 1970; MMP/PÚPP, V. Huml, *popsal* Zv. Dragoun, *pův. znač.* profil C; inženýrské síť.

LOK. Praha 2 - Nové Město, ul. Na Hrobci (před čp. 415/II) ppč. 2454.

PIAN L/1; 1000 373; n.v. 193,11/191,10/191,70–191,10; koor. 743421:45082 743403:45082.

LIT. hlášení - ; zpráva - ; NZ - ; BZO - ; PSH Huml 1973ch.

SONDA 149

AKCE 1970; ARÚ, B. Nechvátal, *pův. znač.* sonda S-125; sondáž.

LOK. Praha 2 - Vyšehrad, Vyšehrad, sad za Vyšehradským hřbitovem ppč. 82.

PIAN L/1; 1000 373; n.v. -/-/-; koor. 743349:45454 743346:45454 743348:45464 743351:45463.

LIT. hlášení - ; zpráva - ; NZ - ; BZO - ; PSH - ; dále Nechvátal 1973a, obr. 1.

SONDA 150

AKCE 1970–1971; ARÚ, B. Nechvátal, *pův. znač.* sonda S-126; sondáž.

LOK. Praha 2 - Vyšehrad, Vyšehrad, sad za Vyšehradským hřbitovem ppč. 82.

PIAN L/1; 1000 373; n.v. -/-/-; koor. 743391:45450 743379:45452 743379:45455 743391:45452.

LIT. hlášení - ; zpráva - ; NZ - ; BZO - ; PSH - ; dále Nechvátal 1973a, obr. 1.

SONDA 151

AKCE 1970–1971; ARÚ, B. Nechvátal, *pův. znač.* sonda S-127; sondáž.

LOK. Praha 2 - Vyšehrad, Vyšehrad, sad za Vyšehradským hřbitovem ppč. 82.

PIAN L/1; 1000 373; n.v. -/-/-; koor. 743389:45442 743374:45445 743374:45448 743389:45444.

LIT. hlášení - ; zpráva - ; NZ - ; BZO - ; PSH - ; dále Nechvátal 1973a, obr. 1.

SONDA 152

AKCE 1970; ARÚ, B. Nechvátal, *pův. znač.* sonda S-128; sondáž.

LOK. Praha 2 - Vyšehrad, Vyšehrad, Soběslavova (před ppč. 99) ppč. 121/1.

PIAN L/1; 1000 398; n.v. -/-/-; koor. 743336:45614 743334:45614 743335:45620 743337:45620.

LIT. hlášení - ; zpráva - ; NZ - ; BZO - ; PSH - ; dále Nechvátal 1973a, obr. 1.

SONDA 153

AKCE 1970; ARÚ, B. Nechvátal, *pův. znač.* sonda S-129; sondáž.

LOK. Praha 2 - Vyšehrad, Vyšehrad, Na citadele ppč. 93.

PIAN B/1; 1000 398; n.v. -/-/-; koor. 743508:45581.

LIT. hlášení - ; zpráva - ; NZ - ; BZO - ; PSH - ; dále Nechvátal 1973a, obr. 1.

SONDA 154

AKCE 1971; ARÚ, B. Nechvátal, *pův. znač.* sonda S-130; sondáž.

LOK. Praha 2 - Vyšehrad, Vyšehrad, Karlachovy sady ppč. 106/1.

PIAN P/1; 1000 398; n.v. -/-/-; koor. 743260:45534 743256:45535 743262:45553 743267:45551.

LIT. hlášení - ; zpráva - ; NZ - ; BZO - ; PSH - ; dále Nechvátal 1973a, obr. 1.

SONDA 155

AKCE 1971; ARÚ, B. Nechvátal, *pův. znač.* sonda S-131; sondáž; en.riv.

LOK. Praha 2 - Vyšehrad, Vyšehrad, ul. K rotundě čp. 81/VI, ppč. 103.

PIAN P/1; 1000 398; n.v. -/-/-; koor. 743300:45621 743314:45618 743313:45614 743299:45617.

LIT. hlášení B. Nechvátal, čj. 2716/71/ARÚ; zpráva - ; NZ - ; BZO - ; PSH - ; dále Nechvátal 1973a, obr. 1.

SONDA 156

AKCE 1971; ARÚ, B. Nechvátal, *pův. znač.* sonda S-132; sondáž.

LOK. Praha 2 - Vyšehrad, Vyšehrad, ul. K rotundě čp. 82/VI, ppč. 104.

PIAN P/1; 1000 398; n.v. -/-/-; koor. 743287:45624 743299:45621 743299:45617 743286:45619.
LIT. hlášení - ; zpráva - ; NZ - ; BZO - ; PSH - ; *dále* Nechvátal 1973a, obr. 1.

SONDA 157

AKCE 1971; ARÚ, B. Nechvátal, *pův. znač.* sonda S-133; sondáž.
LOK. Praha 2 - Vyšehrad, Vyšehrad, Karlachovy sady ppč. 106/1.
PIAN P/1; 1000 398; n.v. -/-/-; koor. 743292:45549 743295:45548 743288:45526 743285:45527.
LIT. hlášení - ; zpráva - ; NZ - ; BZO - ; PSH - ; *dále* Nechvátal 1973a, obr. 1.

SONDA 158

AKCE 1971; ARÚ, B. Nechvátal, *pův. znač.* sonda S-134; sondáž.
LOK. Praha 2 - Vyšehrad, Vyšehrad, Karlachovy sady ppč. 106/1.
PIAN P/1; 1000 398; n.v. -/-/-; koor. 743306:45519 743292:45524 743294:45527 743307:45522.
LIT. hlášení - ; zpráva - ; NZ - ; BZO - ; PSH - ; *dále* Nechvátal 1973a, obr. 1.

SONDA 159

AKCE 1971; MMP, V. Huml; inženýrské sítě; orientační zjištění; *pozn.* ve výkopu podél parku se proti budově býv. celnice vyskytovaly v hl. 300 cm keramické střepe z 18.–19. století.
LOK. Praha 2 - Nové Město, Výtoň ppč. 1388.
PIAN L/3; 1000 373; n.v. -/-/-; koor. 743512:45095.
LIT. hlášení - ; zpráva - ; NZ - ; BZO - ; PSH Huml 1973i.

SONDA 160

AKCE 1972; ARÚ, B. Nechvátal, *pův. znač.* sonda S-135; sondáž.
LOK. Praha 2 - Vyšehrad, Vyšehrad, Vyšehradský hřbitov ppč. 83.
PIAN P/1; 1000 398; n.v. -/-/-; koor. 743335:45522 743332:45522 743333:45529 743335:45529.
LIT. hlášení - ; zpráva - ; NZ - ; BZO Nechvátal 1975a; PSH Nechvátal 1975b; *dále* Nechvátal 1975d; 2004a.

SONDA 161

AKCE 1972; ARÚ, B. Nechvátal, *pův. znač.* sonda S-136; sondáž.
LOK. Praha 2 - Vyšehrad, Vyšehrad, Karlachovy sady ppč. 106/1.
PIAN P/1; 1000 398; n.v. -/-/-; koor. 743270:45529 743267:45529 743267:45528 743262:45530 743263:45534 743271:45531.
LIT. hlášení - ; zpráva - ; NZ - ; BZO Nechvátal 1975a; PSH Nechvátal 1975b; *dále* Nechvátal 1975d.

SONDA 162

AKCE 1972; ARÚ, B. Nechvátal, *pův. znač.* sonda S-137; sondáž.
LOK. Praha 2 - Vyšehrad, Vyšehrad, Karlachovy sady ppč. 106/1.
PIAN P/1; 1000 398; n.v. -/-/-; koor. 743295:45527 743290:45528 743291:45530 743295:45529.
LIT. hlášení - ; zpráva - ; NZ - ; BZO Nechvátal 1975a; PSH Nechvátal 1975b; *dále* Nechvátal 1975d.

SONDA 163

AKCE 1972; ARÚ, B. Nechvátal, *pův. znač.* sonda S-138; sondáž.
LOK. Praha 2 - Vyšehrad, Vyšehrad, Karlachovy sady ppč. 106/1.
PIAN B/1; 1000 398; n.v. -/-/-; koor. 743298:45528.
LIT. hlášení - ; zpráva - ; NZ - ; BZO Nechvátal 1975a; PSH Nechvátal 1975b; *dále* Nechvátal 1975d.

SONDA 164

AKCE 1972; ARÚ, B. Nechvátal, *pův. znač.* sonda S-139; sondáž.
LOK. Praha 2 - Vyšehrad, Vyšehrad, Karlachovy sady ppč. 106/1.
PIAN B/1; 1000 398; n.v. -/-/-; koor. 743284:45530.
LIT. hlášení - ; zpráva - ; NZ - ; BZO Nechvátal 1975a; PSH Nechvátal 1975b; *dále* Nechvátal 1975d.

SONDA 165

AKCE 1972; ARÚ, B. Nechvátal, *pův. znač.* sonda S-140; sondáž.
LOK. Praha 2 - Vyšehrad, Vyšehrad, Karlachovy sady ppč. 106/1.
PIAN P/1; 1000 398; n.v. -/-/-; koor. 743307:45526 743303:45526 743303:45529 743307:45528.
LIT. hlášení - ; zpráva - ; NZ - ; BZO Nechvátal 1975a; PSH Nechvátal 1975b; *dále* Nechvátal 1975d.

SONDA 166

AKCE 1972; ARÚ, B. Nechvátal, *pův. znač.* sonda S-141; sondáž.
LOK. Praha 2 - Vyšehrad, Vyšehrad, Vyšehradský hřbitov ppč. 83.
PIAN P/1; 1000 398; n.v. -/-/-; koor. 743347:45522 743335:45523 743335:45526 743347:45525.
LIT. hlášení - ; zpráva - ; NZ - ; BZO Nechvátal 1975a; PSH Nechvátal 1975b; *dále* Kašička – Nechvátal 1976b, obr. na s. 592 dole; Nechvátal 1975d; 2004a.

SONDA 167

AKCE 1972; ARÚ, B. Nechvátal, *pův. znač.* sonda S-142; sondáž.
LOK. Praha 2 - Vyšehrad, Vyšehrad, Karlachovy sady ppč. 106/1.
PIAN B/1; 1000 398; *n.v. -/-/-; koor.* 743310:45527.
LIT. *hlášení - ; zpráva - ; NZ - ; BZO* Nechvátal 1975a; *PSH* Nechvátal 1975b; *dále* Nechvátal 1975d; 2004a.

SONDA 168

AKCE 1972; ARÚ, B. Nechvátal, *pův. znač.* sonda S-143; sondáž.
LOK. Praha 2 - Vyšehrad, Vyšehrad, Karlachovy sady ppč. 106/1.
PIAN P/1; 1000 398; *n.v. -/-/-; koor.* 743313:45529 743311:45530 743311:45533 743313:45533.
LIT. *hlášení - ; zpráva - ; NZ - ; BZO* Nechvátal 1975a; *PSH* Nechvátal 1975b; *dále* Nechvátal 1975d; 2004a.

SONDA 169

AKCE 1972; ARÚ, B. Nechvátal, *pův. znač.* sonda S-144; sondáž.
LOK. Praha 2 - Vyšehrad, Vyšehrad, Vyšehradský hřbitov ppč. 83.
PIAN P/1; 1000 398; *n.v. -/-/-; koor.* 743364:45520 743348:45522 743348:45525 743364:45523.
LIT. *hlášení - ; zpráva - ; NZ - ; BZO* Nechvátal 1975a; *PSH* Nechvátal 1975b; *dále* Kašička – Nechvátal 1976b, obr. na s. 592 nahoře; Nechvátal 1975d; 2004a.

SONDA 170

AKCE 1973; PÚPP, *př. č. akce XXXVIII/PÚPP*, V. Martinec, *pův. znač.* výkop 1; inženýrské sítě; vertikální řez.
LOK. Praha 2 - Vyšehrad, Vratislavova ul. (před čp. 48/VI) ppč. 267.
PIAN L/1; 1000 373; *n.v.* 192,87/190,85/?; *koor.* 743490:45211 743489:45217.
LIT. *hlášení - ; zpráva - ; NZ - ; BZO - ; PSH* Martinec 1977d.

SONDA 171

AKCE 1973; PÚPP, *př. č. akce XXXVIII/PÚPP*, V. Martinec, *pův. znač.* výkop 2; inženýrské sítě; vertikální řez.
LOK. Praha 2 - Vyšehrad, Vratislavova (mezi čp. 48 a 33/VI) ppč. 267.
PIAN L/1; 1000 373; *n.v.* 191,92/188,58/189,60(skála); *koor.* 743484:45215 743483:45222.
LIT. *hlášení - ; zpráva - ; NZ - ; BZO - ; PSH* Martinec 1977d.

SONDA 172

AKCE 1973; PÚPP, *př. č. akce XXXVIII/PÚPP*, V. Martinec, *pův. znač.* výkop 3; inženýrské sítě; vertikální řez.
LOK. Praha 2 - Vyšehrad, Vratislavova ppč. 267.
PIAN P/1; 1000 373; *n.v.* -/ -0,95 m/nezastiženo; *koor.* 743480:45199 743478:45198 743470:45197 743468:45200 743478:45201 743480:45200.
LIT. *hlášení - ; zpráva - ; NZ - ; BZO - ; PSH* Martinec 1977d.

SONDA 173

AKCE 1973; PÚPP, *př. č. akce XXXVIII/PÚPP*, V. Martinec, *pův. znač.* výkop 4; inženýrské sítě; vertikální řez.
LOK. Praha 2 - Vyšehrad, Vratislavova (mezi čp. 48 a 57/VI) ppč. 267.
PIAN L/1; 1000 373; *n.v.* 192,79/190,80/191,06(skála); *koor.* 743473:45204 743473:45206.
LIT. *hlášení - ; zpráva - ; NZ - ; BZO - ; PSH* Martinec 1977d.

SONDA 174

AKCE 1973; PÚPP, *př. č. akce XXXVIII/PÚPP*, V. Martinec, *pův. znač.* výkop 5; inženýrské sítě; vertikální řez.
LOK. Praha 2 - Vyšehrad, Vratislavova (před čp. 33/VI) ppč. 267.
PIAN L/1; 1000 373; *n.v.* 192,67/190,67/191,22(skála); *koor.* 743480:45221 743478:45223.
LIT. *hlášení - ; zpráva - ; NZ - ; BZO - ; PSH* Martinec 1977d.

SONDA 175

AKCE 1973; PÚPP, *př. č. akce XXXVIII/PÚPP*, V. Martinec, *pův. znač.* výkop 6; inženýrské sítě; vertikální řez.
LOK. Praha 2 - Vyšehrad, Libušina ul. (před čp. 48/VI) ppč. 269.
PIAN L/1; 1000 373; *n.v.* 192,66/189,66/190,70(skála); *koor.* 743482:45222 743481:45227.
LIT. *hlášení - ; zpráva - ; NZ - ; BZO - ; PSH* Martinec 1977d.

SONDA 176

AKCE 1973; PÚPP, *př. č. akce XXXVIII/PÚPP*, V. Martinec, *pův. znač.* sonda 1; inženýrské sítě; orientační zjištění; lidské kosti.
LOK. Praha 2 - Vyšehrad, Vratislavova ul. (před čp. 48/VI) ppč. 267.
PIAN P/1; 1000 373; *n.v.* 192,87/191,40/192,71(skála); *koor.* 743466:45201 743461:45200 743460:45202 743458:45202 743458:45204 743466:45204.
LIT. *hlášení - ; zpráva - ; NZ - ; BZO - ; PSH* Martinec 1977d.

SONDA 177

AKCE 1973; ARÚ, B. Nechvátal, *pův. znač.* sonda S-145; sondáž.
LOK. Praha 2 - Vyšehrad, Vyšehrad, Vyšehradský hřbitov ppč. 83.
PIAN L/1; 1000 398; *n.v. -/-/;* *koor.* 743352:45536 743353:45539.
LIT. *hlášení* B. Nechvátal, čj. 8216/73/ARÚ; *zpráva* - ; *NZ* - ; *BZO* Nechvátal 1975c; *PSH* Nechvátal 1977a; *dále* Nechvátal 2004a.

SONDA 178

AKCE 1973; ARÚ, B. Nechvátal, *pův. znač.* sonda S-146; sondáž.
LOK. Praha 2 - Vyšehrad, Vyšehrad, Vyšehradský hřbitov ppč. 83.
PIAN L/1; 1000 398; *n.v. -/-/;* *koor.* 743348:45538 743340:45539 743340:45541 743348:45540.
LIT. *hlášení* B. Nechvátal, čj. 8216/73/ARÚ; *zpráva* - ; *NZ* - ; *BZO* Nechvátal 1975c; *PSH* Nechvátal 1977a; *dále* Kašička – Nechvátal 1976b, obr. na s. 591 nahoře; Nechvátal 2004a.

SONDA 179

AKCE 1973; ARÚ, B. Nechvátal, *pův. znač.* sonda S-147; sondáž.
LOK. Praha 2 - Vyšehrad, Vyšehrad, Vyšehradský hřbitov ppč. 83.
PIAN B/1; 1000 398; *n.v. -/-/;* *koor.* 743338:45540.
LIT. *hlášení* B. Nechvátal, čj. 8216/73/ARÚ; *zpráva* - ; *NZ* - ; *BZO* Nechvátal 1975c; *PSH* Nechvátal 1977a; *dále* Nechvátal 2004a.

SONDA 180

AKCE 1973; ARÚ, B. Nechvátal, *pův. znač.* sonda S-148; sondáž.
LOK. Praha 2 - Vyšehrad, Vyšehrad, Vyšehradský hřbitov ppč. 83.
PIAN L/1; 1000 398; *n.v. -/-/;* *koor.* 743337:45537 743334:45536 743335:45542 743337:45542.
LIT. *hlášení* B. Nechvátal, čj. 8216/73/ARÚ; *zpráva* - ; *NZ* - ; *BZO* Nechvátal 1975c; *PSH* Nechvátal 1977a; *dále* Nechvátal 2004a.

SONDA 181

AKCE 1973; ARÚ, B. Nechvátal, *pův. znač.* sonda S-149; sondáž; *anal.* antro; lidské kosti.
LOK. Praha 2 - Vyšehrad, Vyšehrad, Vyšehradský hřbitov ppč. 83.
PIAN L/1; 1000 398; *n.v. -/-/;* *koor.* 743366:45535 743359:45536 743359:45538 743366:45537.
LIT. *hlášení* B. Nechvátal, čj. 8216/73/ARÚ; *zpráva* - ; *NZ* - ; *BZO* Nechvátal 1975c; *PSH* Nechvátal 1977a; *dále* Nechvátal 1975, 171; 2000b, 173 sq. ; 2001b, 247 sq. ; 2004a; Stránská 2004.

SONDA 182

AKCE 1973; ARÚ, B. Nechvátal, *pův. znač.* sonda S-150; sondáž; *anal.* antro; lidské kosti.
LOK. Praha 2 - Vyšehrad, Vyšehrad, Vyšehradský hřbitov ppč. 83.
PIAN P/1; 1000 398; *n.v. -/-/;* *koor.* 743370:45526 743367:45526 743367:45531 743370:45531.
LIT. *hlášení* B. Nechvátal, čj. 8216/73/ARÚ; *zpráva* - ; *NZ* - ; *BZO* Nechvátal 1975c; *PSH* Nechvátal 1977a; *dále* Nechvátal 2004a; Stránská 2004.

SONDA 183

AKCE 1973; ARÚ, B. Nechvátal, *pův. znač.* sonda S-151; sondáž.
LOK. Praha 2 - Vyšehrad, Vyšehrad, Vyšehradský hřbitov ppč. 83.
PIAN L/1; 1000 398; *n.v. -/-/;* *koor.* 743394:45500 743387:45501 743387:45504 743394:45503.
LIT. *hlášení* B. Nechvátal, čj. 8216/73/ARÚ; *zpráva* - ; *NZ* - ; *BZO* Nechvátal 1975c; *PSH* Nechvátal 1977a; *dále* Nechvátal 2004a; Stránská 2004.

SONDA 184

AKCE 1973; ARÚ, B. Nechvátal, *pův. znač.* sonda S-152; sondáž.
LOK. Praha 2 - Vyšehrad, Vyšehrad, Vyšehradský hřbitov ppč. 83.
PIAN P/1; 1000 398 (273); *n.v. -/-/;* *koor.* 743412:45498 743405:45498 743405:45500 743412:45499.
LIT. *hlášení* B. Nechvátal, čj. 8216/73/ARÚ; *zpráva* - ; *NZ* - ; *BZO* Nechvátal 1975c; *PSH* Nechvátal 1977a.

SONDA 185

AKCE 1973; ARÚ, B. Nechvátal, *pův. znač.* sonda S-153; sondáž.
LOK. Praha 2 - Vyšehrad, Vyšehrad, exteriér kostela sv. Petra a Pavla ppč. 84.
PIAN P/1; 1000 398; *n.v. -/-/;* *koor.* 743374:45527 743371:45528 743374:45531 743376:45530 743376:45529.
LIT. *hlášení* B. Nechvátal, čj. 8216/73/ARÚ; *zpráva* - ; *NZ* - ; *BZO* Nechvátal 1975c; *PSH* Nechvátal 1977a; *dále* Kašička – Nechvátal 1976b, obr. na s. 591 dole; Nechvátal 2004a.

SONDA 186

AKCE 1973; ARÚ, B. Nechvátal, *pův. znač.* sonda S-154; sondáž.

LOK. Praha 2 - Vyšehrad, Vyšehrad, exteriér kostela sv. Petra a Pavla ppč. 84.
PIAN P/1; 1000 398; n.v. -/-/-; koor. 743374:45519 743372:45517 743369:45521 743372:45522.
LIT. hlášení B. Nechvátal, čj. 8216/73/ARÚ; zpráva - ; NZ - ; BZO Nechvátal 1975c; PSH Nechvátal 1977a; dále Nechvátal 2004a.

SONDA 187

AKCE 1973; ARÚ, B. Nechvátal, *pův. znač.* sonda; sondáž.
LOK. Praha 2 - Vyšehrad, Přemyslova ul., Přemyslovka ppč. 159.
PIAN -/3; 1000 373; n.v. -/-/-; koor. 743147:45410.
LIT. hlášení B. Nechvátal, čj. 8216/73/ARÚ; zpráva - ; NZ - ; BZO - ; PSH - .

SONDA 188

AKCE 1973; ARÚ, B. Nechvátal, *pův. znač.* sonda; sondáž.
LOK. Praha 2 - Vyšehrad, Přemyslova ul., Přemyslovka ppč. 159.
PIAN -/3; 1000 373; n.v. -/-/-; koor. 743147:45410.
LIT. hlášení B. Nechvátal, čj. 8216/73/ARÚ; zpráva - ; NZ - ; BZO - ; PSH - .

SONDA 189

AKCE 1973; ARÚ, B. Nechvátal, *pův. znač.* sonda; sondáž.
LOK. Praha 2 - Vyšehrad, Přemyslova ul., Přemyslovka ppč. 159.
PIAN -/3; 1000 373; n.v. -/-/-; koor. 743147:45410.
LIT. hlášení B. Nechvátal, čj. 8216/73/ARÚ; zpráva - ; NZ - ; BZO - ; PSH - .

SONDA 190

AKCE 1974; PÚPP, př. č. akce XXVII/PÚPP, H. Olmerová, *pův. znač.* sonda I; stavba; vertikální řez.
LOK. Praha 2 - Nové Město, Karlovo nám., radniční věž čp. 1/II, ppč. 768.
PIAN B/1; 1000 323; n.v. 205,12/202,67/203,75; koor. 742945:44042.
LIT. hlášení - ; zpráva - ; NZ Olmerová 1974; BZO - ; PSH - .

SONDA 191

AKCE 1974; PÚPP, př. č. akce XXVII/PÚPP, H. Olmerová, *pův. znač.* sonda II; stavba; vertikální řez.
LOK. Praha 2 - Nové Město, Karlovo nám., radniční věž čp. 1/II, ppč. 768.
PIAN B/1; 1000 323; n.v. 205,12/202,67/203,98; koor. 742948:44038.
LIT. hlášení - ; zpráva - ; NZ Olmerová 1974; BZO - ; PSH - .

SONDA 192

AKCE 1974; ARÚ, B. Nechvátal, *pův. znač.* sonda S-155; sondáž; *anal.* antro; lidské kosti.
LOK. Praha 2 - Vyšehrad, Vyšehrad, Vyšehradský hřbitov ppč. 83.
PIAN L/1; 1000 398; n.v. -/-/-; koor. 743351:45538 743348:45538.
LIT. hlášení B. Nechvátal, čj. 8404/74/ARÚ; zpráva - ; NZ - ; BZO Nechvátal 1977b; PSH - ; dále Nechvátal 2004a; Stránská 2004.

SONDA 193

AKCE 1974; ARÚ, B. Nechvátal, *pův. znač.* sonda S-156; sondáž.
LOK. Praha 2 - Vyšehrad, Vyšehrad, Vyšehradský hřbitov ppč. 83.
PIAN P/1; 1000 398; n.v. -/-/-; koor. 743387:45501 743385:45502 743375:45506 743388:45505.
LIT. hlášení B. Nechvátal, čj. 8404/74/ARÚ; zpráva - ; NZ - ; BZO Nechvátal 1977b; PSH - .

SONDA 194

AKCE 1974; ARÚ, B. Nechvátal, *pův. znač.* sonda S-157; sondáž.
LOK. Praha 2 - Vyšehrad, Vyšehrad, exteriér kostela sv. Petra a Pavla ppč. 84.
PIAN P/1; 1000 398; n.v. -/-/-; koor. 743377:45511 743376:45510 743374:45510 743372:45518 743375:45519 743378:45518.
LIT. hlášení B. Nechvátal, čj. 8404/74/ARÚ; zpráva - ; NZ - ; BZO Nechvátal 1977b; PSH - ; dále Nechvátal 2004a.

SONDA 195

AKCE 1974; ARÚ, B. Nechvátal, *pův. znač.* sonda S-158; sondáž.
LOK. Praha 2 - Vyšehrad, Vyšehrad, Vyšehradský hřbitov ppč. 83.
PIAN P/1; 1000 398 (373); n.v. -/-/-; koor. 743405:45498 743395:45500 743395:45502 743406:45501.
LIT. hlášení B. Nechvátal, čj. 8404/74/ARÚ; zpráva - ; NZ - ; BZO Nechvátal 1977b; PSH - ; dále Nechvátal 2004a.

SONDA 196

AKCE 1974; ARÚ, B. Nechvátal, *pův. znač.* sonda S-159; sondáž.

LOK. Praha 2 - Vyšehrad, Vyšehrad, Vyšehradský hřbitov ppč. 83.
PIAN P/1; 1000 398; n.v. -/-/-; koor. 743381:45502 743376:45503 743377:45505 743381:45505.
LIT. hlášení B. Nechvátal, čj. 8404/74/ARÚ; zpráva - ; NZ - ; BZO Nechvátal 1977b; PSH - ; dále Nechvátal 2004a.

SONDA 197

AKCE 1974; ARÚ, B. Nechvátal, pův. znač. sonda S-160; sondáž.
LOK. Praha 2 - Vyšehrad, Vyšehrad, Vyšehradský hřbitov ppč. 83.
PIAN P/1; 1000 398; n.v. -/-/-; koor. 743340:45502 743339:45502 743339:45505 743345:45505 743345:45502 743341:45503.
LIT. hlášení B. Nechvátal, čj. 8404/74/ARÚ; zpráva - ; NZ - ; BZO Nechvátal 1977b; PSH - .

SONDA 198

AKCE 1974; ARÚ, B. Nechvátal; sondáž.
LOK. Praha 2 - Vyšehrad, Vyšehrad, býv. kostel sv. Jana Stětí ppč. 150.
PIAN P/1; 1000 398; n.v. -/-/-; koor. 743137:45576 743132:45576 743129:45577 743129:45581 743131:45582 743137:45583.
LIT. hlášení B. Nechvátal, čj. 8404/74/ARÚ; zpráva - ; NZ - ; BZO - ; PSH - .

SONDA 199

AKCE 1975; ARÚ, B. Nechvátal, pův. znač. sonda S-161; sondáž.
LOK. Praha 2 - Vyšehrad, Vyšehrad, Vyšehradský hřbitov ppč. 83.
PIAN P/1; 1000 398; n.v. -/-/-; koor. 743338:45502 743336:45502 743336:45508 743339:45508.
LIT. hlášení B. Nechvátal, čj. 9261/75/ARÚ; zpráva - ; NZ - ; BZO - ; PSH - .

SONDA 200

AKCE 1975; ARÚ, B. Nechvátal, pův. znač. sonda S-161A; sondáž.
LOK. Praha 2 - Vyšehrad, Vyšehrad, Vyšehradský hřbitov ppč. 83.
PIAN L/1; 1000 398; n.v. -/-/-; koor. 743338:45500 743335:45501.
LIT. hlášení B. Nechvátal, čj. 9261/75/ARÚ; zpráva - ; NZ - ; BZO - ; PSH - .

SONDA 201

AKCE 1975; ARÚ, B. Nechvátal, pův. znač. sonda S-162; sondáž.
LOK. Praha 2 - Vyšehrad, Vyšehrad, exteriér kostela sv. Petra a Pavla ppč. 84.
PIAN L/1; 1000 398; n.v. -/-/-; koor. 743385:45529 743383:45530 743384:45536 743385:45536.
LIT. hlášení B. Nechvátal, čj. 9261/75/ARÚ; zpráva - ; NZ - ; BZO - ; PSH - ; dále Nechvátal 2004a.

SONDA 202

AKCE 1975–1976; ARÚ, B. Nechvátal, pův. znač. sonda S-163; sondáž.
LOK. Praha 2 - Vyšehrad, Vyšehrad, Vyšehradský hřbitov ppč. 83.
PIAN L/1; 1000 373; n.v. -/-/-; koor. 743377:45493 743374:45494 743377:45496 743378:45495.
LIT. hlášení B. Nechvátal, čj. 9261/75/ARÚ; zpráva - ; NZ - ; BZO Nechvátal 1981a; PSH - .

SONDA 203

AKCE 1976; PÚPP, př. č. akce LV/PÚPP, M. Tryml, pův. znač. sonda I; stavba; sondáž.
LOK. Praha 2 - Nové Město, Karlovo nám. ppč. 1166/1.
PIAN P/1; 1000 322; n.v. 206,20/204,40/202,20; koor. 743198:44306 743194:44306 743194:44309 743196:44309 743197:44319 743199:44318.
LIT. hlášení - ; zpráva - ; NZ - ; BZO Tryml 1981a; PSH - .

SONDA 204

AKCE 1976; PÚPP, př. č. akce LV/PÚPP, M. Tryml, pův. znač. sonda II; stavba; sondáž.
LOK. Praha 2 - Nové Město, Karlovo nám. ppč. 1166/1.
PIAN P/1; 1000 322; n.v. 206,70/204,56/204,26; koor. 743195:44311 743192:44312 743192:44316 743195:44315.
LIT. hlášení - ; zpráva - ; NZ - ; BZO Tryml 1981a; PSH - .

SONDA 205

AKCE 1976; PÚPP, př. č. akce LV/PÚPP, M. Tryml, pův. znač. sonda III; stavba; sondáž.
LOK. Praha 2 - Nové Město, Karlovo nám. ppč. 1166/1.
PIAN P/1; 1000 322; n.v. 206,70/204,90/205,20; koor. 743218:44313 743214:44313 743214:44316 743218:44316.
LIT. hlášení - ; zpráva - ; NZ - ; BZO Tryml 1981a; PSH - .

SONDA 206

AKCE 1976; PÚPP, př. č. akce LV/PÚPP, M. Tryml, pův. znač. sonda IV; stavba; sondáž.
LOK. Praha 2 - Nové Město, Karlovo nám. ppč. 1166/1.
PIAN P/1; 1000 322; n.v. 206,72/204,64/204,76; koor. 743213:44313 743207:44311 743208:44317
743208:44316.
LIT. hlášení - ; zpráva - ; NZ - ; BZO Tryml 1981a; PSH - .

SONDA 207

AKCE 1976; PÚPP, př. č. akce XLVIII/PÚPP, Z. Dragoun, pův. znač. sonda I; stavba.
LOK. Praha 2 - Nové Město, Vyšehradská, kostel P. Marie Na Slovanech ppč. 1242.
PIAN L/1; 1000 348; n.v. -/-/-; koor. 743300:44643 743306:44643.
LIT. hlášení - ; zpráva - ; NZ - ; BZO Dragoun, Z. 1981h; PSH Dragoun, Z. 1980ch; dále Dragoun, Z. 1980h.

SONDA 208

AKCE 1976; PÚPP, př. č. akce XLVIII/PÚPP, Z. Dragoun, pův. znač. sonda II; stavba.
LOK. Praha 2 - Nové Město, Vyšehradská, kostel P. Marie Na Slovanech ppč. 1242.
PIAN L/1; 1000 348; n.v. -/-/-; koor. 743318:44632 743318:44641.
LIT. hlášení - ; zpráva - ; NZ - ; BZO Dragoun, Z. 1981h; PSH Dragoun, Z. 1980ch; dále Dragoun, Z. 1980h.

SONDA 209

AKCE 1976; PÚPP, př. č. akce LVII/PÚPP, M. Šírová, pův. znač. sonda; stavba.
LOK. Praha 2 - Nové Město, Apolinářská ul. čp. 440/II, ppč. 1597.
PIAN L/1; 1000 349; n.v. 232,26/-/230,80; koor. 742837:44820 742835:44825.
LIT. hlášení - ; zpráva - ; NZ Šírová 1976; BZO Šírová 1981c; PSH - .

SONDA 210

AKCE 1976; ARÚ, B. Nechvátal, pův. znač. sonda S-164; sondáž.
LOK. Praha 2 - Vyšehrad, Vyšehrad, Vyšehradský hřbitov ppč. 83.
PIAN L/1; 1000 373; n.v. -/-/-; koor. 743385:45491 743381:45492 743382:45494 743386:45493.
LIT. hlášení B. Nechvátal, čj. 6401/76/ARÚ; zpráva - ; NZ - ; BZO Nechvátal 1981a; PSH - .

SONDA 211

AKCE 1976; ARÚ, B. Nechvátal, pův. znač. sonda S-165; sondáž.
LOK. Praha 2 - Vyšehrad, Vyšehrad, Vyšehradský hřbitov ppč. 83.
PIAN L/1; 1000 373; n.v. -/-/-; koor. 743395:45488 743389:45490 743389:45492 743396:45490.
LIT. hlášení B. Nechvátal, čj. 6401/76/ARÚ; zpráva - ; NZ - ; BZO Nechvátal 1981a; PSH - .

SONDA 212

AKCE 1976–1977; ARÚ, B. Nechvátal, pův. znač. sonda S-166; sondáž.
LOK. Praha 2 - Vyšehrad, Vyšehrad, Štulcovy sady ppč. 77.
PIAN P/1; 1000 373; n.v. -/-/-; koor. 743430:45366 743427:45367 743429:45377 743432:45376.
LIT. hlášení B. Nechvátal, čj. 6401/76/ARÚ; zpráva - ; NZ - ; BZO Nechvátal 1981a; PSH - .

SONDA 213

AKCE 1976–1977; ARÚ, B. Nechvátal, pův. znač. sonda S-167; sondáž.
LOK. Praha 2 - Vyšehrad, Vyšehrad, Štulcovy sady ppč. 77.
PIAN P/1; 1000 373; n.v. -/-/-; koor. 743421:45377 743417:45378 743419:45389 743423:45389.
LIT. hlášení B. Nechvátal, čj. 6401/76/ARÚ; zpráva - ; NZ - ; BZO Nechvátal 1981a; PSH - .

SONDA 214

AKCE 1976–1977; ARÚ, B. Nechvátal, pův. znač. sonda S-168; sondáž.
LOK. Praha 2 - Vyšehrad, Vyšehrad, Štulcovy sady ppč. 77.
PIAN P/1; 1000 373; n.v. -/-/-; koor. 743429:45352 743425:45353 743427:45362 743431:45360.
LIT. hlášení B. Nechvátal, čj. 6401/76/ARÚ; zpráva - ; NZ - ; BZO Nechvátal 1981a; PSH - .

SONDA 215

AKCE 1976–1978; ARÚ, B. Nechvátal, pův. znač. sonda S-169; sondáž.
LOK. Praha 2 - Vyšehrad, Vyšehrad, Štulcovy sady ppč. 77.
PIAN P/1; 1000 373; n.v. -/-/-; koor. 743413:45344 743409:45345 743413:45356 743416:45355.
LIT. hlášení B. Nechvátal, čj. 6401/76/ARÚ; zpráva - ; NZ - ; BZO Nechvátal 1982; PSH Nechvátal 1981c.

SONDA 216

AKCE 1976–1980; PÚPP, př. č. akce LXXII/PÚPP, M. Tryml, pův. znač. sonda I; stavba; sondáž.
LOK. Praha 2 - Nové Město, Karlovo nám., Novoměstská radnice čp. 2/II, ppč. 769.
PIAN L/1; 1000 323; n.v. 204,82/202,10/203,10; koor. 742965:44014 742965:44017.

LIT. hlášení - ; zpráva - ; NZ - ; BZO Tryml 1981c; 1982e; PSH - ; dále Tryml 1984e.

SONDA 217

AKCE 1976–1980; PÚPP, př. č. akce LXXII/PÚPP, M. Tryml, pův. znač. sonda 2; stavba; sondáž.

LOK. Praha 2 - Nové Město, Karlovo nám., Novoměstská radnice čp. 2/II, ppč. 769.

PIAN L/1; 1000 323; n.v. 204,82/202,02/202,82; koor. 742952:44012 742950:44012 742951:44019 742953:44019.

LIT. hlášení - ; zpráva - ; NZ - ; BZO Tryml 1981c; 1982e; PSH - ; dále Tryml 1984e.

SONDA 218

AKCE 1976–1980; PÚPP, př. č. akce LXXII/PÚPP, M. Tryml, pův. znač. sonda 3; stavba; sondáž.

LOK. Praha 2 - Nové Město, Karlovo nám., radniční věž čp. 1/II, ppč. 768.

PIAN B/1; 1000 323; n.v. 204,82/202,54/203,65; koor. 742949:44035.

LIT. hlášení - ; zpráva - ; NZ - ; BZO Tryml 1981c; 1982e; PSH - ; dále Tryml 1984e.

SONDA 219

AKCE 1976–1980; PÚPP, př. č. akce LXXII/PÚPP, M. Tryml, pův. znač. sonda 4; stavba; sondáž.

LOK. Praha 2 - Nové Město, Karlovo nám., radniční věž čp. 1/II, ppč. 768.

PIAN B/1; 1000 323; n.v. 204,40/202,60/203,50; koor. 742943:44036.

LIT. hlášení - ; zpráva - ; NZ - ; BZO Tryml 1981c; 1982e; PSH - ; dále Tryml 1984e.

SONDA 220

AKCE 1976–1980; PÚPP, př. č. akce LXXII/PÚPP, M. Tryml, pův. znač. sonda 5; stavba; sondáž.

LOK. Praha 2 - Nové Město, Karlovo nám., Novoměstská radnice čp. 2/II, ppč. 769/2.

PIAN P/1; 1000 323; n.v. 204,20/203,00/203,44; koor. 742952:44029 742951:44030 742952:44032 742958:44037.

LIT. hlášení - ; zpráva - ; NZ - ; BZO Tryml 1981c; 1982e; PSH - ; dále Tryml 1984e.

SONDA 221

AKCE 1976–1980; PÚPP, př. č. akce LXXII/PÚPP, M. Tryml, pův. znač. sonda 6; stavba; sondáž.

LOK. Praha 2 - Nové Město, Karlovo nám., Novoměstská radnice čp. 2/II, ppč. 769/2.

PIAN L/1; 1000 323; n.v. 204,20/202,40/203,20; koor. 742965:44025 742959:44025 742959:44026 742965:44026.

LIT. hlášení - ; zpráva - ; NZ - ; BZO Tryml 1981c; 1982e; PSH - ; dále Tryml 1984e.

SONDA 222

AKCE 1976–1980; PÚPP, př. č. akce LXXII/PÚPP, M. Tryml, pův. znač. sonda 7; stavba; sondáž.

LOK. Praha 2 - Nové Město, Karlovo nám., Novoměstská radnice čp. 2/II, ppč. 769/2.

PIAN P/1; 1000 323; n.v. 204,80/201,93/202,20; koor. 742944:44017 742940:44019 742941:44021 742944:44021.

LIT. hlášení - ; zpráva - ; NZ - ; BZO Tryml 1981c; 1982e; PSH - ; dále Tryml 1984e.

SONDA 223

AKCE 1976–1980; PÚPP, př. č. akce LXXII/PÚPP, M. Tryml, pův. znač. sonda 9A; stavba; sondáž.

LOK. Praha 2 - Nové Město, Karlovo nám., Novoměstská radnice čp. 2/II, ppč. 769/2.

PIAN B/1; 1000 323; n.v. 204,88/202,80/201,20; koor. 742968:44029.

LIT. hlášení - ; zpráva - ; NZ - ; BZO Tryml 1981c; 1982e; PSH - ; dále Tryml 1984e.

SONDA 224

AKCE 1976–1980; PÚPP, př. č. akce LXXII/PÚPP, M. Tryml, pův. znač. sonda 9B; stavba; sondáž.

LOK. Praha 2 - Nové Město, Karlovo nám., Novoměstská radnice čp. 2/II, ppč. 769/2.

PIAN B/1; 1000 323; n.v. 202,96/201,02/201,36; koor. 742974:44029.

LIT. hlášení - ; zpráva - ; NZ - ; BZO Tryml 1981c; 1982e; PSH - ; dále Tryml 1984e.

SONDA 225

AKCE 1976–1980; PÚPP, př. č. akce LXXII/PÚPP, M. Tryml, pův. znač. sonda 10; stavba; sondáž.

LOK. Praha 2 - Nové Město, Karlovo nám., Novoměstská radnice čp. 2/II, ppč. 769/2.

PIAN P/1; 1000 323; n.v. 202,91/202,12/202,22; koor. 742967:44019 742964:44019 742965:44024 742967:44023.

LIT. hlášení - ; zpráva - ; NZ - ; BZO Tryml 1981c; 1982e; PSH - ; dále Tryml 1984e.

SONDA 226

AKCE 1976–1980; PÚPP, př. č. akce LXXII/PÚPP, M. Tryml, pův. znač. sonda 11; stavba; sondáž.

LOK. Praha 2 - Nové Město, Karlovo nám., Novoměstská radnice čp. 2/II, ppč. 769/2.

PIAN P/1; 1000 323 (297); n.v. 205,10/201,20/204,28; koor. 742948:43997 742942:43997 742943:44002 742948:44000.

LIT. hlášení - ; zpráva - ; NZ - ; BZO Tryml 1981c; 1982e; PSH - ; dále Tryml 1984e.

SONDA 227

AKCE 1976–1980; PÚPP, př. č. akce LXXII/PÚPP, M. Tryml, pův. znač. sonda 12; stavba; sondáž.

LOK. Praha 2 - Nové Město, Karlovo nám., Novoměstská radnice čp. 2/II, ppč. 769/2.

PIAN L/1; 1000 323; n.v. 204,18/202,84/203,38; koor. 742959:44025 742952:44026 742953:44027 742959:44026.

LIT. hlášení - ; zpráva - ; NZ - ; BZO Tryml 1981c; 1982e; PSH - ; dále Tryml 1984e.

SONDA 228

AKCE 1976–1980; PÚPP, př. č. akce LXXII/PÚPP, M. Tryml, pův. znač. sonda 13; stavba; sondáž.

LOK. Praha 2 - Nové Město, Karlovo nám., Novoměstská radnice čp. 2/II, ppč. 769/2.

PIAN L/1; 1000 323; n.v. 204,18/202,44/203,38; koor. 742966:44024 742965:44025 742966:44033 742967:44032.

LIT. hlášení - ; zpráva - ; NZ - ; BZO Tryml 1981c; 1982e; PSH - ; dále Tryml 1984e.

SONDA 229

AKCE 1976–1980; PÚPP, př. č. akce LXXII/PÚPP, M. Tryml, pův. znač. sonda 14; stavba; sondáž.

LOK. Praha 2 - Nové Město, Karlovo nám., Novoměstská radnice čp. 2/II, ppč. 769/2.

PIAN B/1; 1000 323; n.v. 203,91/202,46/202,94; koor. 742944:44014.

LIT. hlášení - ; zpráva - ; NZ - ; BZO Tryml 1981c; 1982e; PSH - ; dále Tryml 1984e.

SONDA 230

AKCE 1976–1980; PÚPP, př. č. akce LXXII/PÚPP, M. Tryml, pův. znač. sonda 15; stavba; sondáž.

LOK. Praha 2 - Nové Město, Karlovo nám., Novoměstská radnice čp. 2/II, ppč. 769/2.

PIAN B/1; 1000 323; n.v. 204,88/201,14/201,48; koor. 742968:44025.

LIT. hlášení - ; zpráva - ; NZ - ; BZO Tryml 1981c; 1982e; PSH - ; dále Tryml 1984e.

SONDA 231

AKCE 1976–1980; PÚPP, př. č. akce LXXII/PÚPP, M. Tryml, pův. znač. sonda 16; stavba; sondáž.

LOK. Praha 2 - Nové Město, Karlovo nám., radniční věž čp. 1/II, ppč. 769/2.

PIAN P/1; 1000 323; n.v. 204,85/202,50/203,62; koor. 742951:44039 742949:44039 742950:44042 742952:44042.

LIT. hlášení - ; zpráva - ; NZ - ; BZO Tryml 1981c; 1982e; PSH - ; dále Tryml 1984e.

SONDA 232

AKCE 1976–1980; PÚPP, př. č. akce LXXII/PÚPP, M. Tryml, pův. znač. sonda 17; stavba; sondáž.

LOK. Praha 2 - Nové Město, Karlovo nám., Novoměstská radnice čp. 2/II, ppč. 769/2.

PIAN B/1; 1000 323; n.v. 203,27/201,60/201,70; koor. 742974:44037.

LIT. hlášení - ; zpráva - ; NZ - ; BZO Tryml 1981c; 1982e; PSH - ; dále Tryml 1984e.

SONDA 233

AKCE 1976–1980; PÚPP, př. č. akce LXXII/PÚPP, M. Tryml, pův. znač. sonda 18; stavba; sondáž.

LOK. Praha 2 - Nové Město, Karlovo nám., Novoměstská radnice čp. 2/II, ppč. 769/2.

PIAN P/1; 1000 323; n.v. 202,42/200,04/200,40; koor. 742960:44019 742959:44019 742960:44024 742961:44024.

LIT. hlášení - ; zpráva - ; NZ - ; BZO Tryml 1981c; 1982e; PSH - ; dále Tryml 1984e.

SONDA 234

AKCE 1976–1980; PÚPP, př. č. akce LXXII/PÚPP, M. Tryml, pův. znač. sonda 19; stavba; sondáž.

LOK. Praha 2 - Nové Město, Karlovo nám., Novoměstská radnice čp. 2/II, ppč. 769/2.

PIAN P/1; 1000 323; n.v. 204,92/203,10/203,14; koor. 742962:44019 742961:44019 742960:44020 742961:44022 742962:44024 742963:44024.

LIT. hlášení - ; zpráva - ; NZ - ; BZO Tryml 1981c; 1982e; PSH - ; dále Tryml 1984e.

SONDA 235

AKCE 1977; PÚPP, př. č. akce LXXI/PÚPP, Z. Dragoun, pův. znač. sonda III; stavba; sondáž.

LOK. Praha 2 - Nové Město, Vyšehradská, Na Slovanech ppč. 1248.

PIAN L/1; 1000 348; n.v. -/-/-; koor. 743318:44624 743317:44624 743317:44630 743318:44630.

LIT. hlášení - ; zpráva - ; NZ - ; BZO Dragoun, Z. 1981h; PSH Dragoun, Z. 1980ch; dále Dragoun, Z. 1980h.

SONDA 236

AKCE 1977; PÚPP, př. č. akce LV/PÚPP, M. Tryml, pův. znač. sonda V/77; stavba; sondáž.

LOK. Praha 2 - Nové Město, Karlovo nám. ppč. 1166/1.
PIAN P/1; 1000 322; n.v. 206,92/203,04/204,94; koor. 743206:44311 743200:44309 743200:44318
743206:44317.
LIT. hlášení - ; zpráva - ; NZ - ; BZO - ; PSH - .

SONDA 237

AKCE 1977; PÚPP, př. č. akce LV/PÚPP, M. Tryml, pův. znač. sonda VI/77; stavba; sondáž.
LOK. Praha 2 - Nové Město, Karlovo nám. ppč. 1166/1.
PIAN P/1; 1000 322; n.v. 206,86/204,12/204,64; koor. 743190:44310 743189:44311 743183:44314
743183:44315 743191:44320 743192:44320.
LIT. hlášení - ; zpráva - ; NZ - ; BZO Tryml 1981b; PSH - .

SONDA 238

AKCE 1977; ARÚ, B. Nechvátal, pův. znač. sonda S-176; sondáž.
LOK. Praha 2 - Vyšehrad, Vyšehrad, ul. K rotundě ppč. 272/1.
PIAN L/1; 1000 398; n.v. -/-/-; koor. 743371:45540 743330:45547.
LIT. hlášení B. Nechvátal, čj. 5124/77/ARÚ; zpráva - ; NZ - ; BZO Nechvátal 1981b; PSH - .

SONDA 239

AKCE 1977–1980; ARÚ, B. Nechvátal, pův. znač. sonda S-177; sondáž.
LOK. Praha 2 - Vyšehrad, Vyšehrad, ul. V pevnosti ppč. 121/1.
PIAN P/1; 1000 398; n.v. -/-/-; koor. 743169:45679 743161:45676 743158:45683 743166:45687.
LIT. hlášení B. Nechvátal, čj. 5124/77/ARÚ; zpráva - ; NZ - ; BZO Nechvátal 1981b; PSH - .

SONDA 240

AKCE 1978; PÚPP, př. č. akce LXXXVI/PÚPP, M. Tryml, pův. znač. jáma; stavba; vertikální řez.
LOK. Praha 2 - Nové Město, Štěpánská ul. čp. 1286/II, ppč. 2121.
PIAN B/1; 1000 323; n.v. 216,00/213,88/214,28; koor. 742685:44234.
LIT. hlášení - ; zpráva - ; NZ Tryml 1978c; BZO Tryml 1982b; PSH Tryml 1981d.

SONDA 241

AKCE 1978; PÚPP, př. č. akce LXXX/PÚPP, M. Tryml, pův. znač. profil 1; inženýrské sítě; vertikální řez.
LOK. Praha 1 - Nové Město, Řeznická ul. (před čp. 672/II) ppč. 2509.
PIAN L/1; 1000 323; n.v. 204,82/203,82/204,06; koor. 742924:44043 742921:44044.
LIT. hlášení - ; zpráva - ; NZ Tryml 1978b; BZO Tryml 1982b; PSH - .

SONDA 242

AKCE 1978; PÚPP, př. č. akce LXXX/PÚPP, M. Tryml, pův. znač. profil 2; inženýrské sítě; vertikální řez.
LOK. Praha 1 - Nové Město, Řeznická ul. (před čp. 1967/II) ppč. 2509.
PIAN L/1; 1000 323; n.v. 204,16/203,10/203,44; koor. 742895:44049 742893:44050.
LIT. hlášení - ; zpráva - ; NZ Tryml 1978b; BZO Tryml 1982b; PSH - .

SONDA 243

AKCE 1978; PÚPP, př. č. akce LXXX/PÚPP, M. Tryml, pův. znač. profil 3; inženýrské sítě; vertikální řez.
LOK. Praha 1 - Nové Město, Řeznická ul. ppč. 2509.
PIAN B/1; 1000 323; n.v. 206,02/204,86/204,94; koor. 742841:44057.
LIT. hlášení - ; zpráva - ; NZ Tryml 1978b; BZO Tryml 1982b; PSH - .

SONDA 244

AKCE 1978; PÚPP, př. č. akce LXXX/PÚPP, M. Tryml, pův. znač. profil 4; inženýrské sítě; vertikální řez.
LOK. Praha 1 - Nové Město, Školská ul. ppč. 2513.
PIAN B/1; 1000 323; n.v. 206,15/204,83/205,06; koor. 742753:44088.
LIT. hlášení - ; zpráva - ; NZ Tryml 1978b; BZO Tryml 1982b; PSH - .

SONDA 245

AKCE 1978; PÚPP, př. č. akce LXXX/PÚPP, M. Tryml, pův. znač. profil 5; inženýrské sítě; vertikální řez.
LOK. Praha 1 - Nové Město, Řeznická ul. (před čp. 1706/II) ppč. 2510.
PIAN B/1; 1000 323; n.v. 205,60/204,40/204,46; koor. 742730:44093.
LIT. hlášení - ; zpráva - ; NZ Tryml 1978b; BZO Tryml 1982b; PSH - .

SONDA 246

AKCE 1978; PÚPP, př. č. akce LXXX/PÚPP, M. Tryml, pův. znač. profil 6; inženýrské sítě; vertikální řez.
LOK. Praha 1 - Nové Město, Štěpánská ul. (před čp. 650/II) ppč. 2515.
PIAN L/1; 1000 323; n.v. 211,63/210,23/nedosaženo; koor. 742701:44105 742702:44107.
LIT. hlášení - ; zpráva - ; NZ Tryml 1978b; BZO Tryml 1982b; PSH - .

SONDA 247

AKCE 1978; PÚPP, př. č. akce LXXX/PÚPP, M. Tryml, pův. znač. profil 7; inženýrské sítě; vertikální řez.
LOK. Praha 1 - Nové Město, Štěpánská ul. (před čp. 652/II) ppč. 2515.
PIAN L/1; 1000 323; n.v. 211,45/210,25/nedosaženo; koor. 742710:44129 742711:44132.
LIT. hlášení - ; zpráva - ; NZ Tryml 1978b; BZO Tryml 1982b; PSH - .

SONDA 248

AKCE 1978; PÚPP, př. č. akce LXXVIII/PÚPP, M. Tryml, pův. znač. jáma; stavba; vertikální řez.
LOK. Praha 2 - Nové Město, V Tůních (před čp. 525/II) ppč. 2505.
PIAN L/1; 1000 323; n.v. 216,28/213,76/214,30; koor. 742582:44202 742580:44202 742580:44205 742581:44205.
LIT. hlášení - ; zpráva - ; NZ Tryml 1978a; BZO Tryml 1982c; PSH Tryml 1981e.

SONDA 249

AKCE 1978; ARÚ, B. Nechvátal, pův. znač. sonda S-170; sondáž.
LOK. Praha 2 - Vyšehrad, Vyšehrad, Vyšehradský hřbitov ppč. 83.
PIAN P/1; 1000 398; n.v. -/-/-; koor. 743384:45502 743381:45502 743381:45506 743385:45506.
LIT. hlášení B. Nechvátal, čj. 7214/78/ARÚ; zpráva - ; NZ - ; BZO Nechvátal 1982; PSH Nechvátal 1981c; dále Nechvátal 2004a.

SONDA 250

AKCE 1978; ARÚ, B. Nechvátal, pův. znač. sonda S-171; sondáž.
LOK. Praha 2 - Vyšehrad, Vyšehrad, Vyšehradský hřbitov ppč. 83.
PIAN P/1; 1000 398; n.v. -/-/-; koor. 743383:45531 743371:45533 743372:45538 743383:45536.
LIT. hlášení B. Nechvátal, čj. 7214/78/ARÚ; zpráva - ; NZ - ; BZO Nechvátal 1982; PSH Nechvátal 1981c.

SONDA 251

AKCE 1978; PÚPP, př. č. akce LXXXII/PÚPP, M. Tryml, pův. znač. sonda I; stavba; sondáž.
LOK. Praha 2 - Nové Město, Na Zbořenci čp. 272/II, ppč. 1076.
PIAN B/1; 1000 322; n.v. 203,80/201,90/202,04; koor. 743280:44134.
LIT. hlášení - ; zpráva - ; NZ - ; BZO Tryml 1982a; PSH Tryml 1984f.

SONDA 252

AKCE 1978; PÚPP, př. č. akce LXXXII/PÚPP, M. Tryml, pův. znač. sonda II; stavba; sondáž.
LOK. Praha 2 - Nové Město, Na Zbořenci čp. 272/II, ppč. 1076.
PIAN P/1; 1000 322; n.v. 203,73/202,08/203,85-203,10; koor. 743288:44131 743280:44131 743277:44140 743283:44142 743283:44136 743288:44136.
LIT. hlášení - ; zpráva - ; NZ - ; BZO Tryml 1982a; PSH Tryml 1984f.

SONDA 253

AKCE 1979; ARÚ, B. Nechvátal, pův. znač. sonda S-172; sondáž.
LOK. Praha 2 - Vyšehrad, Vyšehrad, Soběslavova (zahradu u čp. 14) ppč. 101.
PIAN L/1; 1000 398; n.v. -/-/-; koor. 743322:45574 743320:45576 743323:45588 743324:45588.
LIT. hlášení B. Nechvátal, čj. 6662/79/ARÚ; zpráva - ; NZ - ; BZO Nechvátal 1982; PSH Nechvátal 1984a.

SONDA 254

AKCE 1979; ARÚ, B. Nechvátal, pův. znač. sonda S-173; sondáž.
LOK. Praha 2 - Vyšehrad, Vyšehrad, Soběslavova (zahradu u čp. 14) ppč. 101.
PIAN P/1; 1000 398; n.v. -/-/-; koor. 743328:45590 743321:45591 743321:45595 743329:45593.
LIT. hlášení B. Nechvátal, čj. 6662/79/ARÚ; zpráva - ; NZ - ; BZO Nechvátal 1982; PSH Nechvátal 1984a.

SONDA 255

AKCE 1979; ARÚ, B. Nechvátal, pův. znač. sonda S-174; sondáž.
LOK. Praha 2 - Vyšehrad, Vyšehrad, Soběslavova (zahradu u čp. 14) ppč. 101.
PIAN P/1; 1000 398; n.v. -/-/-; koor. 743318:45588 743315:45588 743317:45600 743320:45600.
LIT. hlášení B. Nechvátal, čj. 6662/79/ARÚ; zpráva - ; NZ - ; BZO Nechvátal 1982; PSH Nechvátal 1984a.

SONDA 256

AKCE 1979; ARÚ, B. Nechvátal, pův. znač. sonda S-175; sondáž.
LOK. Praha 2 - Vyšehrad, Vyšehrad, Vyšehradský hřbitov ppč. 83.
PIAN P/1; 1000 398; n.v. -/-/-; koor. 743363:45532 743360:45533 743360:45535 743363:45534.
LIT. hlášení - ; zpráva - ; NZ - ; BZO Nechvátal 1982; PSH Nechvátal 1984a; dále Nechvátal 2000b; 2001b, 252sqq., obr. 10-13; 2006a.

SONDA 257

- AKCE** 1980; ARÚ, B. Nechvátal, *pův. znač.* sonda S-178; sondáž.
LOK. Praha 2 - Vyšehrad, Vyšehrad, Soběslavova (zahrada u čp. 14) ppč. 101.
PIAN P/1; 1000 398; *n.v. -/-/-;* *koor.* 743330:45594 743322:45596 743322:45599 743330:45598.
LIT. *hlášení* B. Nechvátal, čj. 7070/80/ARÚ; *zpráva* - ; *NZ* - ; *BZO* Nechvátal 1984b; *PSH* Nechvátal 1984a.

SONDA 258

- AKCE** 1980; ARÚ, B. Nechvátal, *pův. znač.* sonda S-179; sondáž.
LOK. Praha 2 - Vyšehrad, Vyšehrad, Soběslavova (zahrada u čp. 14) ppč. 101.
PIAN P/1; 1000 398; *n.v. -/-/-;* *koor.* 743327:45573 743324:45573 743326:45583 743329:45582.
LIT. *hlášení* B. Nechvátal, čj. 7070/80/ARÚ; *zpráva* - ; *NZ* - ; *BZO* Nechvátal 1984b; *PSH* Nechvátal 1984a.

SONDA 259

- AKCE** 1980; ARÚ, B. Nechvátal, *pův. znač.* sonda S-180; sondáž.
LOK. Praha 2 - Vyšehrad, Vyšehrad, Soběslavova (zahrada u čp. 14) ppč. 101.
PIAN P/1; 1000 398; *n.v. -/-/-;* *koor.* 743326:45565 743316:45566 743316:45570 743326:45569.
LIT. *hlášení* B. Nechvátal, čj. 7070/80/ARÚ; *zpráva* - ; *NZ* - ; *BZO* Nechvátal 1984b; *PSH* Nechvátal 1984a.

SONDA 260

- AKCE** 1981; ARÚ, B. Nechvátal, *pův. znač.* sonda S-181–182; sondáž; *anal.* antro; lidské kosti.
LOK. Praha 2 - Vyšehrad, Vyšehrad, kostel sv. Petra a Pavla ppč. 84.
PIAN P/1; 1000 398; *n.v. -/-/-;* *koor.* 743401:45524 743393:45525 743394:45530 743402:45529.
LIT. *hlášení* B. Nechvátal, čj. 5389/81/ARÚ; *posudky* Stránská 1990; *zpráva* - ; *NZ* - ; *BZO* Nechvátal 1984b; *PSH* Nechvátal 1984a; *dále* Nechvátal 2004a; Stránská 1991b; 2001b; 2004.

SONDA 261

- AKCE** 1981; ARÚ, B. Nechvátal, *pův. znač.* sonda S-183; sondáž; *anal.* antro; lidské kosti.
LOK. Praha 2 - Vyšehrad, Vyšehrad, kostel sv. Petra a Pavla ppč. 84.
PIAN P/1; 1000 398; *n.v. -/-/-;* *koor.* 743408:45524 743406:45523 743403:45523 743402:45525 743403:45529
743408:45528.
LIT. *hlášení* B. Nechvátal, čj. 5389/81/ARÚ; *posudky* Stránská 1990; *zpráva* - ; *NZ* - ; *BZO* Nechvátal 1984b; *PSH* Nechvátal 1984a; *dále* Nechvátal 2004a; Stránská 1991b; 2001b; 2004.

SONDA 262

- AKCE** 1981; ARÚ, B. Nechvátal, *pův. znač.* sonda S-184; sondáž; *anal.* antro; lidské kosti.
LOK. Praha 2 - Vyšehrad, Vyšehrad, kostel sv. Petra a Pavla ppč. 84.
PIAN P/1; 1000 398; *n.v. -/-/-;* *koor.* 743411:45522 743408:45522 743409:45527 743413:45527 743413:45523
743412:45523.
LIT. *hlášení* B. Nechvátal, čj. 5389/81/ARÚ; *posudky* Stránská 1990; *zpráva* - ; *NZ* - ; *BZO* Nechvátal 1984b; *PSH* Nechvátal 1984a; *dále* Stránská 1991b; 2001b; 2004.

SONDA 263

- AKCE** 1981; ARÚ, B. Nechvátal, *pův. znač.* sonda S-185; sondáž; *anal.* antro; lidské kosti.
LOK. Praha 2 - Vyšehrad, Vyšehrad, kostel sv. Petra a Pavla ppč. 84.
PIAN P/1; 1000 398; *n.v. -/-/-;* *koor.* 743417:45521 743413:45521 743414:45527 743418:45526 743418:45522
743417:45522.
LIT. *hlášení* B. Nechvátal, čj. 5389/81/ARÚ; *posudky* Stránská 1990; *zpráva* - ; *NZ* - ; *BZO* Nechvátal 1984b; *PSH* Nechvátal 1984a; *dále* Nechvátal 2004a; Stránská 1991b; 2001b; 2004.

SONDA 264

- AKCE** 1982; PÚPP, *př. č. akce* CXLI/PÚPP, L. Špaček, *pův. znač.* sonda 1; stavba; sondáž.
LOK. Praha 2 - Nové Město, Na Slupi čp. 451/II, ppč. 1413.
PIAN L/1; 1000 374; *n.v. -/-/-;* *koor.* 743082:45216 743073:45212.
LIT. *hlášení* - ; *zpráva* - ; *NZ* - ; *BZO* - ; *PSH* - .

SONDA 265

- AKCE** 1982; PÚPP, *př. č. akce* CXLI/PÚPP, L. Špaček, *pův. znač.* sonda 2; stavba; sondáž.
LOK. Praha 2 - Nové Město, Na Slupi čp. 451/II, ppč. 1413.
PIAN L/1; 1000 374; *n.v.* 195,41/194,19/194,41; *koor.* 743075:45243 743072:45242.
LIT. *hlášení* - ; *zpráva* - ; *NZ* - ; *BZO* - ; *PSH* - .

SONDA 266

- AKCE** 1982; PÚPP, *př. č. akce* CXLI/PÚPP, L. Špaček, *pův. znač.* sonda 3; stavba; sondáž.
LOK. Praha 2 - Nové Město, Na Slupi čp. 451/II, ppč. 1413.
PIAN L/1; 1000 374; *n.v.* 195,33/193,56/194,44; *koor.* 743060:45260 743057:45259.

LIT. hlášení - ; zpráva - ; NZ - ; BZO - ; PSH - .

SONDA 267

AKCE 1982; PÚPP, př. č. akce CXLI/PÚPP, L. Špaček, pův. znač. sonda 4; stavba; sondáž.

LOK. Praha 2 - Nové Město, Na Slupi čp. 451/II, ppč. 1413.

PIAN P/1; 1000 374; n.v. 195,43/193,50/193,93; koor. 743068:45232 743061:45230 743059:45236 743066:45238.

LIT. hlášení - ; zpráva - ; NZ - ; BZO - ; PSH - .

SONDA 268

AKCE 1982; PÚPP, př. č. akce CXLI/PÚPP, L. Špaček, pův. znač. sonda 5; stavba; sondáž.

LOK. Praha 2 - Nové Město, Na Slupi čp. 451/II, ppč. 1413.

PIAN L/1; 1000 374; n.v. 194,76/193,54/194,32; koor. 743058:45276 743055:45275.

LIT. hlášení - ; zpráva - ; NZ - ; BZO - ; PSH - .

SONDA 269

AKCE 1982; PÚPP, př. č. akce CXLI/PÚPP, L. Špaček, pův. znač. sonda 6; stavba; sondáž.

LOK. Praha 2 - Nové Město, Na Slupi čp. 451/II, ppč. 1413.

PIAN L/1; 1000 374; n.v. 195,22/193,50/193,90; koor. 743080:45232 743077:45231.

LIT. hlášení - ; zpráva - ; NZ - ; BZO - ; PSH - .

SONDA 270

AKCE 1982; PÚPP, př. č. akce CXLI/PÚPP, L. Špaček, pův. znač. sonda 7; stavba; sondáž.

LOK. Praha 2 - Nové Město, Na Slupi čp. 451/II, ppč. 1413.

PIAN L/1; 1000 374; n.v. -/-/-; koor. 743085:45222 743082:45222.

LIT. hlášení - ; zpráva - ; NZ - ; BZO - ; PSH - .

SONDA 271

AKCE 1982; PÚPP, př. č. akce CXLI/PÚPP, L. Špaček, pův. znač. sonda 7a; stavba; sondáž.

LOK. Praha 2 - Nové Město, Na Slupi čp. 451/II, ppč. 1413.

PIAN L/1; 1000 374; n.v. -/-/-; koor. 743082:45221 743081:45224.

LIT. hlášení - ; zpráva - ; NZ - ; BZO - ; PSH - .

SONDA 272

AKCE 1982; PÚPP, př. č. akce CXLI/PÚPP, L. Špaček, pův. znač. sonda 7b; stavba; sondáž.

LOK. Praha 2 - Nové Město, Na Slupi čp. 451/II, ppč. 1413.

PIAN L/1; 1000 374; n.v. -/-/-; koor. 743085:45224 743082:45223.

LIT. hlášení - ; zpráva - ; NZ - ; BZO - ; PSH - .

SONDA 273

AKCE 1982; PÚPP, př. č. akce CXLI/PÚPP, L. Špaček, pův. znač. sonda 8; stavba; sondáž.

LOK. Praha 2 - Nové Město, Na Slupi čp. 451/II, ppč. 1413.

PIAN L/1; 1000 374; n.v. -/-/-; koor. 743037:45269 743040:45270.

LIT. hlášení - ; zpráva - ; NZ - ; BZO - ; PSH - .

SONDA 274

AKCE 1982; PÚPP, př. č. akce CXLI/PÚPP, L. Špaček, pův. znač. sonda 9; stavba; sondáž.

LOK. Praha 2 - Nové Město, Na Slupi čp. 451/II, ppč. 1413.

PIAN B/1; 1000 374; n.v. -/-1,90 m/-0,77 m; koor. 743088:45216.

LIT. hlášení - ; zpráva - ; NZ - ; BZO - ; PSH - .

SONDA 275

AKCE 1982; PÚPP, př. č. akce CXLI/PÚPP, L. Špaček, pův. znač. sonda 10; stavba; sondáž.

LOK. Praha 2 - Nové Město, Na Slupi čp. 451/II, ppč. 1413.

PIAN -/3; 1000 374; n.v. -/-/-; koor. 743061:45246.

LIT. hlášení - ; zpráva - ; NZ - ; BZO - ; PSH - .

SONDA 276

AKCE 1982; PÚPP, př. č. akce CXLI/PÚPP, L. Špaček, pův. znač. sonda 11; stavba; sondáž.

LOK. Praha 2 - Nové Město, Na Slupi čp. 451/II, ppč. 1413.

PIAN L/1; 1000 374; n.v. -/-/-; koor. 743084:45226 743082:45226.

LIT. hlášení - ; zpráva - ; NZ - ; BZO - ; PSH - .

SONDA 277

AKCE 1982; PÚPP, př. č. akce CXLI/PÚPP, L. Špaček, pův. znač. H sonda; stavba; sondáž.

LOK. Praha 2 - Nové Město, Na Slupi čp. 451/II, ppč. 1413.

PIAN L/1; 1000 374; n.v. -/-1,00 m/-0,50–0,90 m; koor. 743076:45222 743073:45230 743061:45222 743059:45234 743061:45227 743072:45237.

LIT. hlášení - ; zpráva - ; NZ - ; BZO - ; PSH - .

SONDA 278

AKCE 1982; PÚPP, př. č. akce CXLI/PÚPP, L. Špaček, pův. znač. + sonda; stavba; sondáž.

LOK. Praha 2 - Nové Město, Na Slupi čp. 451/II, ppč. 1413.

PIAN L/1; 1000 374; n.v. 195,46/193,26/194,76; koor. 743061:45209 743059:45217 743050:45214 743058:45222 743067:45218.

LIT. hlášení - ; zpráva - ; NZ - ; BZO - ; PSH - .

SONDA 279

AKCE 1982; PÚPP, př. č. akce CXLI/PÚPP, L. Špaček, pův. znač. profil A–D; stavba; sondáž.

LOK. Praha 2 - Nové Město, Na Slupi čp. 451/II, ppč. 1413.

PIAN L/1; 1000 374; n.v. -/-/-; koor. 743045:45233 743037:45250 743034:45264.

LIT. hlášení - ; zpráva - ; NZ - ; BZO - ; PSH - .

SONDA 280

AKCE 1982–1983; ARÚ, B. Nechvátal, pův. znač. sonda S-186; stavba; sondáž; anal. antro; lidské kosti.

LOK. Praha 2 - Vyšehrad, Vyšehrad, kostel sv. Petra a Pavla ppč. 84.

PIAN P/1; 1000 398; n.v. -/-/-; koor. 743395:45516 743391:45517 743393:45525 743396:45524.

LIT. hlášení B. Nechvátal, čj. 5136/82, 3904/83/ARÚ; posudky Stránská 1990; zpráva Bartošková 1996; NZ - ; BZO Nechvátal 1985; PSH Nechvátal 1988a; dále Bartošková 1998; Nechvátal 2000a; 2001; 2004a; Stránská 1991b; 2001b; 2004.

SONDA 281

AKCE 1982; ARÚ, B. Nechvátal, pův. znač. sonda S-187; stavba; sondáž; anal. antro; lidské kosti.

LOK. Praha 2 - Vyšehrad, Vyšehrad, kostel sv. Petra a Pavla ppč. 84.

PIAN P/1; 1000 398; n.v. -/-/-; koor. 743400:45517 743398:45516 743396:45516 743395:45518 743397:45524 743401:45524.

LIT. hlášení B. Nechvátal, čj. 5136/82/ARÚ; posudky Stránská 1990; zpráva Bartošková 1996; NZ - ; BZO Nechvátal 1985; PSH Nechvátal 1988a; dále Bartošková 1998; Nechvátal 2000a; 2001; 2004a; Stránská 1991b; 2001b; 2004.

SONDA 282

AKCE 1982; ARÚ, B. Nechvátal, pův. znač. sonda S-188; stavba; sondáž; anal. antro; lidské kosti.

LOK. Praha 2 - Vyšehrad, Vyšehrad, kostel sv. Petra a Pavla ppč. 84.

PIAN P/1; 1000 398; n.v. -/-/-; koor. 743405:45517 743401:45518 743402:45524 743406:45523.

LIT. hlášení B. Nechvátal, čj. 5136/82/ARÚ; posudky Stránská 1990; zpráva Bartošková 1996; NZ - ; BZO Nechvátal 1985; PSH Nechvátal 1988a; dále Bartošková 1998; Nechvátal 2004a; Stránská 1991b; 2001b; 2004.

SONDA 283

AKCE 1982–1983; ARÚ, B. Nechvátal, pův. znač. sonda S-189; stavba; sondáž; anal. antro; lidské kosti.

LOK. Praha 2 - Vyšehrad, Vyšehrad, kostel sv. Petra a Pavla ppč. 84.

PIAN P/1; 1000 398; n.v. -/-/-; koor. 743410:45514 743405:45514 743406:45519 743407:45522.

LIT. hlášení B. Nechvátal, čj. 5136/82, 3904/83/ARÚ; posudky Stránská 1990; zpráva - ; NZ - ; BZO Nechvátal 1985; PSH Nechvátal 1988a; dále Nechvátal 2004a; Stránská 1991b; 2001b; 2004.

SONDA 284

AKCE 1982; ARÚ, B. Nechvátal, pův. znač. sonda S-190; stavba; sondáž; anal. antro; lidské kosti.

LOK. Praha 2 - Vyšehrad, Vyšehrad, kostel sv. Petra a Pavla ppč. 84.

PIAN P/1; 1000 398; n.v. -/-/-; koor. 743399:45503 743396:45531 743397:45533 743399:45533.

LIT. hlášení - ; posudky Stránská 1990; zpráva - ; NZ - ; BZO - ; PSH - ; dále Nechvátal 2004a; Stránská 1991b; 2001b; 2004.

SONDA 285

AKCE 1982; ARÚ, B. Nechvátal, pův. znač. sonda S-191; stavba; sondáž; anal. antro; lidské kosti.

LOK. Praha 2 - Vyšehrad, Vyšehrad, kostel sv. Petra a Pavla ppč. 84.

PIAN P/1; 1000 398; n.v. -/-/-; koor. 743402:45531.

LIT. hlášení B. Nechvátal, čj. 5136/82/ARÚ; posudky Stránská 1990; zpráva - ; NZ - ; BZO - ; PSH - ; dále Nechvátal 2004a; Stránská 1991b; 2001b; 2004.

SONDA 286

AKCE 1982; ARÚ, B. Nechvátal, pův. znač. sonda S-192; stavba; sondáž; anal. antro; lidské kosti.

LOK. Praha 2 - Vyšehrad, Vyšehrad, kostel sv. Petra a Pavla ppč. 84.
PIAN P/1; 1000 398; n.v. -/-/-; koor. 743407:45530.
LIT. hlášení - ; posudky Stránská 1990; zpráva - ; NZ - ; BZO - ; PSH - ; dále Nechvátal 2004a; Stránská 1991b; 2001b; 2004.

SONDA 287

AKCE 1982; ARÚ, B. Nechvátal, *pův. znač.* sonda S-193; stavba; sondáž; *anal.* antro; lidské kosti.
LOK. Praha 2 - Vyšehrad, Vyšehrad, kostel sv. Petra a Pavla ppč. 84.
PIAN P/1; 1000 398; n.v. -/-/-; koor. 743412:45529.
LIT. hlášení - ; posudky Stránská 1990; zpráva - ; NZ - ; BZO - ; PSH - ; dále Nechvátal 2004a; Stránská 1991b; 2001b; 2004.

SONDA 288

AKCE 1982; ARÚ, B. Nechvátal, *pův. znač.* sonda S-194; stavba; sondáž; *anal.* antro; lidské kosti.
LOK. Praha 2 - Vyšehrad, Vyšehrad, kostel sv. Petra a Pavla ppč. 84.
PIAN P/1; 1000 398; n.v. -/-/-; koor. 743417:45528.
LIT. hlášení - ; posudky Stránská 1990; zpráva - ; NZ - ; BZO - ; PSH - ; dále Nechvátal 2004a; Stránská 1991b; 2001b; 2004.

SONDA 289

AKCE 1984; ARÚ, B. Nechvátal, *pův. znač.* sonda S-195; stavba; sondáž; *anal.* antro; lidské kosti.
LOK. Praha 2 - Vyšehrad, Vyšehrad, kostel sv. Petra a Pavla ppč. 84.
PIAN P/1; 1000 398; n.v. -/-/-; koor. 743394:45511 743389:45511 743390:45515 743391:45516 743394:45516 743394:45514.
LIT. hlášení - ; zpráva Stránská 1990; zpráva - ; NZ - ; BZO Nechvátal 1987a; PSH - ; dále Nechvátal 2004a; Stránská 1991b; 2001b; 2004.

SONDA 290

AKCE 1984; ARÚ, B. Nechvátal, *pův. znač.* sonda S-196; stavba; sondáž; *anal.* antro; lidské kosti.
LOK. Praha 2 - Vyšehrad, Vyšehrad, kostel sv. Petra a Pavla ppč. 84.
PIAN P/1; 1000 398; n.v. -/-/-; koor. 743399:45510 743394:45511 743395:45515 743396:45514 743396:45516 743400:45515.
LIT. hlášení - ; posudky Stránská 1990; zpráva - ; NZ - ; BZO Nechvátal 1987a; PSH Nechvátal 1988a; dále Nechvátal 2004a; Stránská 1991b; 2001b; 2004.

SONDA 291

AKCE 1984; ARÚ, B. Nechvátal, *pův. znač.* sonda S-197; stavba; sondáž; *anal.* antro; lidské kosti.
LOK. Praha 2 - Vyšehrad, Vyšehrad, kostel sv. Petra a Pavla ppč. 84.
PIAN P/1; 1000 398; n.v. -/-/-; koor. 743403:45509 743399:45510 743400:45514 743401:45514 743401:45515 743404:45514.
LIT. hlášení - ; posudky Stránská 1990; zpráva - ; NZ - ; BZO Nechvátal 1987a; PSH - ; dále Nechvátal 2004a; Stránská 1991b; 2001b; 2004.

SONDA 292

AKCE 1984; ARÚ, B. Nechvátal, *pův. znač.* sonda S-198; stavba; sondáž; *anal.* antro; lidské kosti.
LOK. Praha 2 - Vyšehrad, Vyšehrad, kostel sv. Petra a Pavla ppč. 84.
PIAN P/1; 1000 398; n.v. -/-/-; koor. 743409:45508 743404:45509 743405:45513 743406:45513 743406:45514 743410:45513.
LIT. hlášení - ; posudky Stránská 1990; zpráva - ; NZ - ; BZO Nechvátal 1987a; PSH Nechvátal 1988a; dále Nechvátal 2004a; Stránská 1991b; 2001b; 2004.

SONDA 293

AKCE 1984; ARÚ, B. Nechvátal, *pův. znač.* sonda S-199; stavba; sondáž; *anal.* antro; lidské kosti.
LOK. Praha 2 - Vyšehrad, Vyšehrad, kostel sv. Petra a Pavla ppč. 84.
PIAN P/1; 1000 398; n.v. -/-/-; koor. 743407:45506.
LIT. hlášení - ; posudky Stránská 1990; zpráva Bartošková 1996; NZ - ; BZO - ; PSH - ; dále Bartošková 1998; Nechvátal 2004a; Stránská 1991b; 2001b; 2004.

SONDA 294

AKCE 1984; ARÚ, B. Nechvátal, *pův. znač.* sonda S-200; stavba; sondáž; *anal.* antro; lidské kosti.
LOK. Praha 2 - Vyšehrad, Vyšehrad, kostel sv. Petra a Pavla ppč. 84.
PIAN P/1; 1000 398; n.v. -/-/-; koor. 743402:45507.
LIT. hlášení - ; posudky Stránská 1990; zpráva Bartošková 1996; NZ - ; BZO - ; PSH - ; dále Nechvátal 2004a; Stránská 1991b; 2001b; 2004.

SONDA 295

AKCE 1984; ARÚ, B. Nechvátal, *pův. znač.* sonda S-201; stavba; sondáž; *anal.* antro; lidské kosti.

LOK. Praha 2 - Vyšehrad, Vyšehrad, kostel sv. Petra a Pavla ppč. 84.

PIAN P/1; 1000 398; *n.v. -/-/;* *koor.* 743397:45508.

LIT. *hlášení* - ; *posudky* Stránská 1990; *zpráva* - ; *NZ* - ; *BZO* - ; *PSH* - ; *dále* Nechvátal 2004a; Stránská 1991b; 2001b; 2004.

SONDA 296

AKCE 1984; ARÚ, B. Nechvátal, *pův. znač.* sonda S-202; stavba; sondáž; *anal.* antro; lidské kosti.

LOK. Praha 2 - Vyšehrad, Vyšehrad, kostel sv. Petra a Pavla ppč. 84.

PIAN P/1; 1000 398; *n.v. -/-/;* *koor.* 743392:45509.

LIT. *hlášení* - ; *posudky* Stránská 1990; *zpráva* - ; *NZ* - ; *BZO* - ; *PSH* - ; *dále* Nechvátal 2004a; Stránská 1991b; 2001b; 2004.

SONDA 297

AKCE 1984; MMP, V. Huml; stavba; sondáž.

LOK. Praha 2 - Nové Město, Salmovská ul., mezi čp. 2034 a 1834 ppč. 1902/2.

PIAN P/2; 1000 323; *n.v. -/-/;* *koor.* 742934:44383.

LIT. *hlášení* - ; *zpráva* - ; *NZ* - ; *BZO* Huml 1987e; *PSH* - .

SONDA 298

AKCE 1983–1984; MMP, V. Huml; stavba; plošný odkryv; *pozn.* dohledem v r. 1983 ověřena známá skutečnost, že při stavbě nábřeží byly vyrovnány nerovnosti v ul. Na Moráni a zasypána býv. Podskalská ulice.

LOK. Praha 2 - Nové Město, Palackého nám. ppč. 2438.

PIAN P/3; 1000 348; *n.v.* 199,00/-/189,00; *koor.* 743483:44518.

LIT. *hlášení* - ; *zpráva* - ; *NZ* - ; *BZO* Huml 1985d; 1987d; *PSH* Huml 1988d.

SONDA 299

AKCE 1984; PÚPP, *př. č. akce* CLIV/PÚPP, *Zv.* Dragoun, *pův. znač.* řez 51–52; inženýrské sítě; vertikální řez.

LOK. Praha 2 - Nové Město, Vyšehradská ppč. 2445.

PIAN B/1; 1000 348; *n.v.* 194,40/-/; *koor.* 743231:44820.

LIT. *hlášení* - ; *zpráva* - ; *NZ* - ; *BZO* - ; *PSH* Dragoun, *Zv.* 1988d; *dále* Dragoun, *Zv.* 1987.

SONDA 300

AKCE 1984; PÚPP, *př. č. akce* CLIV/PÚPP, *Zv.* Dragoun, *pův. znač.* řez 53; inženýrské sítě; vertikální řez.

LOK. Praha 2 - Nové Město, Vyšehradská ppč. 2445.

PIAN B/1; 1000 348; *n.v.* 194,31/190,74/-; *koor.* 743232:44821.

LIT. *hlášení* - ; *zpráva* - ; *NZ* - ; *BZO* - ; *PSH* Dragoun, *Zv.* 1988d; *dále* Dragoun, *Zv.* 1987; Havrda a Podliska – Zavřel 2001, 102, obr. 2–3:11.

SONDA 301

AKCE 1984; PÚPP, *př. č. akce* CLIV/PÚPP, *Zv.* Dragoun, *pův. znač.* řez 54; inženýrské sítě; vertikální řez.

LOK. Praha 2 - Nové Město, Trojická ppč. 2446.

PIAN B/1; 1000 348; *n.v.* 194,28/190,72/-; *koor.* 743238:44823.

LIT. *hlášení* - ; *zpráva* - ; *NZ* - ; *BZO* - ; *PSH* Dragoun, *Zv.* 1988d; *dále* Dragoun, *Zv.* 1987, obr. 5; Havrda a Podliska – Zavřel 2001, 102, obr. 2–3:11.

SONDA 302

AKCE 1984; PÚPP, *př. č. akce* CLIV/PÚPP, *Zv.* Dragoun, *pův. znač.* řez 5; inženýrské sítě; vertikální řez.

LOK. Praha 2 - Nové Město, Vyšehradská ppč. 2445.

PIAN B/1; 1000 348; *n.v.* 195,30/-/; *koor.* 743220:44808.

LIT. *hlášení* - ; *zpráva* - ; *NZ* - ; *BZO* - ; *PSH* Dragoun, *Zv.* 1988d; *dále* Dragoun, *Zv.* 1987.

SONDA 303

AKCE 1984; PÚPP, *př. č. akce* CLIV/PÚPP, *Zv.* Dragoun, *pův. znač.* řez 6–7; inženýrské sítě; vertikální řez.

LOK. Praha 2 - Nové Město, Vyšehradská ppč. 2445.

PIAN B/1; 1000 348; *n.v.* 195,40/190,90/-; *koor.* 743219:44804.

LIT. *hlášení* - ; *zpráva* - ; *NZ* - ; *BZO* - ; *PSH* Dragoun, *Zv.* 1988d; *dále* Dragoun, *Zv.* 1987.

SONDA 304

AKCE 1984; PÚPP, *př. č. akce* CLIV/PÚPP, *Zv.* Dragoun, *pův. znač.* řez 8–9; inženýrské sítě; vertikální řez.

LOK. Praha 2 - Nové Město, Vyšehradská ppč. 2445.

PIAN B/1; 1000 348; *n.v.* 195,54/190,96/-; *koor.* 743218:44801.

LIT. *hlášení* - ; *zpráva* - ; *NZ* - ; *BZO* - ; *PSH* Dragoun, *Zv.* 1988d; *dále* Dragoun, *Zv.* 1987.

SONDA 305

AKCE 1984; PÚPP, př. č. akce CLIV/PÚPP, Zv. Dragoun, pův. znač. řez 10; inženýrské sítě; vertikální řez.
LOK. Praha 2 - Nové Město, Vyšehradská ppč. 2445.
PIAN B/1; 1000 348; n.v. 195,71/190,82/192,02; koor. 743218:44794.
LIT. hlášení - ; zpráva - ; NZ - ; BZO - ; PSH Dragoun, Zv. 1988d; dále Dragoun, Zv. 1987.

SONDA 306

AKCE 1984; PÚPP, př. č. akce CLIV/PÚPP, Zv. Dragoun, pův. znač. řez 12; inženýrské sítě; vertikální řez.
LOK. Praha 2 - Nové Město, Vyšehradská ppč. 2445.
PIAN B/1; 1000 348; n.v. 196,37/191,12/-; koor. 743224:44777.
LIT. hlášení - ; zpráva - ; NZ - ; BZO - ; PSH Dragoun, Zv. 1988d; dále Dragoun, Zv. 1987.

SONDA 307

AKCE 1984; PÚPP, př. č. akce CLIV/PÚPP, Zv. Dragoun, pův. znač. řez 11; inženýrské sítě; vertikální řez.
LOK. Praha 2 - Nové Město, Vyšehradská (před čp. 1378) ppč. 2445.
PIAN B/1; 1000 348; n.v. 196,40/191,24/-; koor. 743227:44779.
LIT. hlášení - ; zpráva - ; NZ - ; BZO - ; PSH Dragoun, Zv. 1988d; dále Dragoun, Zv. 1987.

SONDA 308

AKCE 1984; PÚPP, př. č. akce CLIV/PÚPP, Zv. Dragoun, pův. znač. řez z 23.3; inženýrské sítě; vertikální řez.
LOK. Praha 2 - Nové Město, Vyšehradská (před čp. 1378) ppč. 2445.
PIAN B/1; 1000 348; n.v. 196,40/-/-; koor. 743231:44780.
LIT. hlášení - ; zpráva - ; NZ - ; BZO - ; PSH Dragoun, Zv. 1988d; dále Dragoun, Zv. 1987.

SONDA 309

AKCE 1984; PÚPP, př. č. akce CLIV/PÚPP, Zv. Dragoun, pův. znač. řez 13; inženýrské sítě; vertikální řez.
LOK. Praha 2 - Nové Město, Vyšehradská ppč. 2445.
PIAN B/1; 1000 348; n.v. 196,60/191,14/-; koor. 743225:44772.
LIT. hlášení - ; zpráva - ; NZ - ; BZO - ; PSH Dragoun, Zv. 1988d; dále Dragoun, Zv. 1987.

SONDA 310

AKCE 1984; PÚPP, př. č. akce CLIV/PÚPP, Zv. Dragoun, pův. znač. řez 14–15; inženýrské sítě; vertikální řez.
LOK. Praha 2 - Nové Město, Vyšehradská (před čp. 1379) ppč. 2445.
PIAN B/1; 1000 348; n.v. 196,90/191,44/-; koor. 743232:44767.
LIT. hlášení - ; zpráva - ; NZ - ; BZO - ; PSH Dragoun, Zv. 1988d; dále Dragoun, Zv. 1987.

SONDA 311

AKCE 1984; PÚPP, př. č. akce CLIV/PÚPP, Zv. Dragoun, pův. znač. řez 17; inženýrské sítě; vertikální řez.
LOK. Praha 2 - Nové Město, Vyšehradská (před čp. 1379) ppč. 2445.
PIAN B/1; 1000 348; n.v. 196,90/191,80/191,80; koor. 743240:44769.
LIT. hlášení - ; zpráva - ; NZ - ; BZO - ; PSH Dragoun, Zv. 1988d; dále Dragoun, Zv. 1987.

SONDA 312

AKCE 1984; PÚPP, př. č. akce CLIV/PÚPP, Zv. Dragoun, pův. znač. řez 18; inženýrské sítě; vertikální řez.
LOK. Praha 2 - Nové Město, Vyšehradská ppč. 2445.
PIAN B/1; 1000 348; n.v. 196,90/191,30/-; koor. 743227:44765.
LIT. hlášení - ; zpráva - ; NZ - ; BZO - ; PSH Dragoun, Zv. 1988d; dále Dragoun, Zv. 1987, obr. 2; Havrda a Podliska – Zavřel 2001, 102, obr. 2–3:11.

SONDA 313

AKCE 1984; PÚPP, př. č. akce CLIV/PÚPP, Zv. Dragoun, pův. znač. řez 42; inženýrské sítě; vertikální řez.
LOK. Praha 2 - Nové Město, Vyšehradská ppč. 2445.
PIAN B/1; 1000 348; n.v. 195,08/-/-; koor. 743217:44816.
LIT. hlášení - ; zpráva - ; NZ - ; BZO - ; PSH Dragoun, Zv. 1988d; dále Dragoun, Zv. 1987.

SONDA 314

AKCE 1984; PÚPP, př. č. akce CLIV/PÚPP, Zv. Dragoun, pův. znač. řez 40–41; inženýrské sítě; vertikální řez.
LOK. Praha 2 - Nové Město, Vyšehradská ppč. 2445.
PIAN B/1; 1000 348; n.v. 195,11/191,13/-; koor. 743215:44818.
LIT. hlášení - ; zpráva - ; NZ - ; BZO - ; PSH Dragoun, Zv. 1988d; dále Dragoun, Zv. 1987.

SONDA 315

AKCE 1984; PÚPP, př. č. akce CLIV/PÚPP, Zv. Dragoun, pův. znač. řez 21; inženýrské sítě; vertikální řez.
LOK. Praha 2 - Nové Město, Vyšehradská ppč. 2445.
PIAN B/1; 1000 348; n.v. 195,17/190,93/-; koor. 743212:44824.

LIT. hlášení - ; zpráva - ; NZ - ; BZO - ; PSH Dragoun, Zv. 1988d; *dále* Dragoun, Zv. 1987.

SONDA 316

AKCE 1984; PÚPP, př. č. akce CLIV/PÚPP, Zv. Dragoun, pův. znač. řez 22; inženýrské sítě; vertikální řez.

LOK. Praha 2 - Nové Město, Vyšehradská ppč. 2445.

PIAN B/1; 1000 348; n.v. 195,20/190,95/-; koor. 743211:44826.

LIT. hlášení - ; zpráva - ; NZ - ; BZO - ; PSH Dragoun, Zv. 1988d; *dále* Dragoun, Zv. 1987.

SONDA 317

AKCE 1984; PÚPP, př. č. akce CLIV/PÚPP, Zv. Dragoun, pův. znač. řez 23; inženýrské sítě; vertikální řez.

LOK. Praha 2 - Nové Město, Vyšehradská ppč. 2445.

PIAN B/1; 1000 348; n.v. 195,22/191,00/-; koor. 743209:44830.

LIT. hlášení - ; zpráva - ; NZ - ; BZO - ; PSH Dragoun, Zv. 1988d; *dále* Dragoun, Zv. 1987.

SONDA 318

AKCE 1984; PÚPP, př. č. akce CLIV/PÚPP, Zv. Dragoun, pův. znač. řez 24; inženýrské sítě; vertikální řez.

LOK. Praha 2 - Nové Město, Vyšehradská ppč. 2445.

PIAN B/1; 1000 348; n.v. 195,25/191,02/-; koor. 743208:44831.

LIT. hlášení - ; zpráva - ; NZ - ; BZO - ; PSH Dragoun, Zv. 1988d; *dále* Dragoun, Zv. 1987.

SONDA 319

AKCE 1984; PÚPP, př. č. akce CLIV/PÚPP, Zv. Dragoun, pův. znač. řez 25; inženýrské sítě; vertikální řez.

LOK. Praha 2 - Nové Město, Vyšehradská ppč. 2445.

PIAN B/1; 1000 348; n.v. 195,27/191,04/-; koor. 743207:44832.

LIT. hlášení - ; zpráva - ; NZ - ; BZO - ; PSH Dragoun, Zv. 1988d.; *dále* Dragoun, Zv. 1987.

SONDA 320

AKCE 1984; PÚPP, př. č. akce CLIV/PÚPP, Zv. Dragoun, pův. znač. řez 26; inženýrské sítě; vertikální řez.

LOK. Praha 2 - Nové Město, Na Slupi ppč. 2460.

PIAN B/1; 1000 348; n.v. 195,40/191,10/-; koor. 743205:44837.

LIT. hlášení - ; zpráva - ; NZ - ; BZO - ; PSH Dragoun, Zv. 1988d; *dále* Dragoun, Zv. 1987.

SONDA 321

AKCE 1984; PÚPP, př. č. akce CLIV/PÚPP, Zv. Dragoun, pův. znač. řez 27; inženýrské sítě; vertikální řez.

LOK. Praha 2 - Nové Město, Na Slupi ppč. 2460.

PIAN B/1; 1000 348; n.v. 195,45/191,12/-; koor. 743204:44838.

LIT. hlášení - ; zpráva - ; NZ - ; BZO - ; PSH Dragoun, Zv. 1988d; *dále* Dragoun, Zv. 1987.

SONDA 322

AKCE 1984; PÚPP, př. č. akce CLIV/PÚPP, Zv. Dragoun, pův. znač. řez 31; inženýrské sítě; vertikální řez.

LOK. Praha 2 - Nové Město, Na Slupi ppč. 2460.

PIAN B/1; 1000 348; n.v. 195,54/191,17/-; koor. 743202:44841.

LIT. hlášení - ; zpráva - ; NZ - ; BZO - ; PSH Dragoun, Zv. 1988d; *dále* Dragoun, Zv. 1987.

SONDA 323

AKCE 1984; PÚPP, př. č. akce CLIV/PÚPP, Zv. Dragoun, pův. znač. řez z 12.7; inženýrské sítě; vertikální řez.

LOK. Praha 2 - Nové Město, Na Slupi (před čp. 433/II) ppč. 2460.

PIAN B/1; 1000 348; n.v. 195,55/-/-; koor. 743197:44840.

LIT. hlášení - ; zpráva - ; NZ - ; BZO - ; PSH Dragoun, Zv. 1988d; *dále* Dragoun, Zv. 1987.

SONDA 324

AKCE 1984; PÚPP, př. č. akce CLIV/PÚPP, Zv. Dragoun, pův. znač. řez 28; inženýrské sítě; vertikální řez.

LOK. Praha 2 - Nové Město, Na Slupi (před čp. 433/II) ppč. 2460.

PIAN B/1; 1000 348; n.v. 195,56/191,34/-; koor. 743195:44839.

LIT. hlášení - ; zpráva - ; NZ - ; BZO - ; PSH Dragoun, Zv. 1988d; *dále* Dragoun, Zv. 1987.

SONDA 325

AKCE 1984; PÚPP, př. č. akce CLIV/PÚPP, Zv. Dragoun, pův. znač. řez 29; inženýrské sítě; vertikální řez; lidské kosti.

LOK. Praha 2 - Nové Město, Na Slupi ppč. 2460.

PIAN B/1; 1000 348; n.v. 195,63/191,20/-; koor. 743200:44845.

LIT. hlášení - ; zpráva - ; NZ - ; BZO - ; PSH Dragoun, Zv. 1988d; *dále* Dragoun, Zv. 1987.

SONDA 326

AKCE 1984; PÚPP, př. č. akce CLIV/PÚPP, Zv. Dragoun, pův. znač. řez 30; inženýrské sítě; vertikální řez.

LOK. Praha 2 - Nové Město, Na Slupi ppč. 2460.

PIAN B/1; 1000 348; n.v. 195,73/192,00/-; koor. 743198:44848.
LIT. hlášení - ; zpráva - ; NZ - ; BZO - ; PSH Dragoun, Zv. 1988d; *dále* Dragoun, Zv. 1987, obr. 3; Havrda a Podliska – Zavřel 2001, 102, obr. 2–3:11.

SONDA 327

AKCE 1984; PÚPP, př. č. akce CLIV/PÚPP, Zv. Dragoun, *pův. znač.* řez 32; inženýrské sítě; vertikální řez; lidské kosti.

LOK. Praha 2 - Nové Město, Na Slupi ppč. 2460.

PIAN B/1; 1000 348; n.v. 195,79/191,26/-; koor. 743196:44851.

LIT. hlášení - ; zpráva - ; NZ - ; BZO - ; PSH Dragoun, Zv. 1988d; *dále* Dragoun, Zv. 1987.

SONDA 328

AKCE 1984; PÚPP, př. č. akce CLIV/PÚPP, Zv. Dragoun, *pův. znač.* řez 33; inženýrské sítě; vertikální řez.

LOK. Praha 2 - Nové Město, Na Slupi ppč. 2460.

PIAN B/1; 1000 348; n.v. 195,89/191,30/-; koor. 743196:44853.

LIT. hlášení - ; zpráva - ; NZ - ; BZO - ; PSH Dragoun, Zv. 1988d; *dále* Dragoun, Zv. 1987.

SONDA 329

AKCE 1984; PÚPP, př. č. akce CLIV/PÚPP, Zv. Dragoun, *pův. znač.* řez 34; inženýrské sítě; vertikální řez.

LOK. Praha 2 - Nové Město, Na Slupi ppč. 2460.

PIAN B/1; 1000 348; n.v. 195,92/191,34/-; koor. 743194:44856.

LIT. hlášení - ; zpráva - ; NZ - ; BZO - ; PSH Dragoun, Zv. 1988d; *dále* Dragoun, Zv. 1987.

SONDA 330

AKCE 1984; PÚPP, př. č. akce CLIV/PÚPP, Zv. Dragoun, *pův. znač.* řez 35; inženýrské sítě; vertikální řez.

LOK. Praha 2 - Nové Město, Na Slupi ppč. 2460.

PIAN B/1; 1000 348; n.v. 195,99/191,37/-; koor. 743193:44860.

LIT. hlášení - ; zpráva - ; NZ - ; BZO - ; PSH Dragoun, Zv. 1988d; *dále* Dragoun, Zv. 1987.

SONDA 331

AKCE 1984; PÚPP, př. č. akce CLIV/PÚPP, Zv. Dragoun, *pův. znač.* řez 36; inženýrské sítě; vertikální řez.

LOK. Praha 2 - Nové Město, Na Slupi ppč. 2460.

PIAN B/1; 1000 348; n.v. 196,05/191,43/-; koor. 743193:44865.

LIT. hlášení - ; zpráva - ; NZ - ; BZO - ; PSH Dragoun, Zv. 1988d; *dále* Dragoun, Zv. 1987.

SONDA 332

AKCE 1984; PÚPP, př. č. akce CLIV/PÚPP, Zv. Dragoun, *pův. znač.* řez 37; inženýrské sítě; vertikální řez.

LOK. Praha 2 - Nové Město, Na Slupi ppč. 2460.

PIAN B/1; 1000 348; n.v. 196,09/191,46/-; koor. 743192:44867.

LIT. hlášení - ; zpráva - ; NZ - ; BZO - ; PSH Dragoun, Zv. 1988d; *dále* Dragoun, Zv. 1987.

SONDA 333

AKCE 1984; PÚPP, př. č. akce CLIV/PÚPP, Zv. Dragoun, *pův. znač.* řez 38; inženýrské sítě; vertikální řez.

LOK. Praha 2 - Nové Město, Na Slupi ppč. 2460.

PIAN B/1; 1000 348; n.v. 196,11/191,60/-; koor. 743192:44868.

LIT. hlášení - ; zpráva - ; NZ - ; BZO - ; PSH Dragoun, Zv. 1988d; *dále* Dragoun, Zv. 1987.

SONDA 334

AKCE 1984; PÚPP, př. č. akce CLIV/PÚPP, Zv. Dragoun, *pův. znač.* řez z 30.5; inženýrské sítě; vertikální řez.

LOK. Praha 2 - Nové Město, Na Slupi ppč. 2460.

PIAN B/1; 1000 348; n.v. 196,13/-/-; koor. 743192:44869.

LIT. hlášení - ; zpráva - ; NZ - ; BZO - ; PSH Dragoun, Zv. 1988d; *dále* Dragoun, Zv. 1987.

SONDA 335

AKCE 1984; PÚPP, př. č. akce CLIV/PÚPP, Zv. Dragoun, *pův. znač.* řez z 24.5; inženýrské sítě; vertikální řez.

LOK. Praha 2 - Nové Město, Na Slupi ppč. 2460.

PIAN B/1; 1000 348; n.v. 196,18/-/-; koor. 743191:44872.

LIT. hlášení - ; zpráva - ; NZ - ; BZO - ; PSH Dragoun, Zv. 1988d; *dále* Dragoun, Zv. 1987.

SONDA 336

AKCE 1984; PÚPP, př. č. akce CLIV/PÚPP, Zv. Dragoun, *pův. znač.* řez z 21.5; inženýrské sítě; vertikální řez.

LOK. Praha 2 - Nové Město, Na Slupi ppč. 2460.

PIAN B/1; 1000 348; n.v. 196,20/-/-; koor. 743191:44875.

LIT. hlášení - ; zpráva - ; NZ - ; BZO - ; PSH Dragoun, Zv. 1988d; *dále* Dragoun, Zv. 1987.

SONDA 337

AKCE 1984; PÚPP, př. č. akce CLIV/PÚPP, Zv. Dragoun, pův. znač. řez z 14.5; inženýrské sítě; vertikální řez.
LOK. Praha 2 - Nové Město, Na Slupi (před čp. 1483/II) ppč. 2460.
PIAN B/1; 1000 348; n.v. 196,32/-/-; koor. 743189:44882.
LIT. hlášení - ; zpráva - ; NZ - ; BZO - ; PSH Dragoun, Zv. 1988d; dále Dragoun, Zv. 1987.

SONDA 338

AKCE 1984; PÚPP, př. č. akce CLIV/PÚPP, Zv. Dragoun, pův. znač. řez ze 7.5; inženýrské sítě; vertikální řez.
LOK. Praha 2 - Nové Město, Na Slupi (před čp. 1483/II) ppč. 2460.
PIAN B/1; 1000 348; n.v. 196,43/-/-; koor. 743188:44887.
LIT. hlášení - ; zpráva - ; NZ - ; BZO - ; PSH Dragoun, Zv. 1988d; dále Dragoun, Zv. 1987.

SONDA 339

AKCE 1984; PÚPP, př. č. akce CLIV/PÚPP, Zv. Dragoun, pův. znač. řez ze 4.5; inženýrské sítě; vertikální řez.
LOK. Praha 2 - Nové Město, Na Slupi (před čp. 1483/II) ppč. 2460.
PIAN B/1; 1000 348; n.v. 196,45/-/-; koor. 743190:44889.
LIT. hlášení - ; zpráva - ; NZ - ; BZO - ; PSH Dragoun, Zv. 1988d; dále Dragoun, Zv. 1987.

SONDA 340

AKCE 1984; PÚPP, př. č. akce CLIV/PÚPP, Zv. Dragoun, pův. znač. řez 39; inženýrské sítě; vertikální řez;
anal. antro; br.kno; lidské kosti.
LOK. Praha 2 - Nové Město, Na Slupi (před čp. 1483/II) ppč. 2460.
PIAN B/1; 1000 348; n.v. 196,52/191,92/193,81; koor. 743187:44894.
LIT. hlášení - ; zpráva - ; NZ - ; BZO - ; PSH Dragoun, Zv. 1988d; dále Dragoun, Zv. 1987.

SONDA 341

AKCE 1984; PÚPP, př. č. akce CLIV/PÚPP, Zv. Dragoun, pův. znač. řez z 26.4; inženýrské sítě; vertikální řez.
LOK. Praha 2 - Nové Město, Na Slupi (před čp. 1484/II) ppč. 2460.
PIAN B/1; 1000 348; n.v. 196,72/-/-; koor. 743184:44907.
LIT. hlášení - ; zpráva - ; NZ - ; BZO - ; PSH Dragoun, Zv. 1988d.

SONDA 342

AKCE 1984; PÚPP, př. č. akce CLIV/PÚPP, Zv. Dragoun, pův. znač. řez ze 4.5; inženýrské sítě; vertikální řez.
LOK. Praha 2 - Nové Město, Na Slupi (před čp. 1484/II) ppč. 2460.
PIAN B/1; 1000 348; n.v. 196,80/-/-; koor. 743183:44913.
LIT. hlášení - ; zpráva - ; NZ - ; BZO - ; PSH Dragoun, Zv. 1988d.

SONDA 343

AKCE 1984; PÚPP, př. č. akce CLIV/PÚPP, Zv. Dragoun, pův. znač. řez ze 7.5; inženýrské sítě; vertikální řez.
LOK. Praha 2 - Nové Město, Na Slupi (před čp. 1485/II) ppč. 2460.
PIAN B/1; 1000 348; n.v. 196,81/-/-; koor. 743183:44915.
LIT. hlášení - ; zpráva - ; NZ - ; BZO - ; PSH Dragoun, Zv. 1988d.

SONDA 344

AKCE 1984; PÚPP, př. č. akce CLIV/PÚPP, Zv. Dragoun, pův. znač. řez z 12.3; inženýrské sítě; vertikální řez.
LOK. Praha 2 - Nové Město, Na Slupi (před čp. 2052/II) ppč. 2460.
PIAN B/1; 1000 348; n.v. 197,65/-/-; koor. 743174:44954.
LIT. hlášení - ; zpráva - ; NZ - ; BZO - ; PSH Dragoun, Zv. 1988d.

SONDA 345

AKCE 1984; PÚPP, př. č. akce CLIV/PÚPP, Zv. Dragoun, pův. znač. řez z 5.2; inženýrské sítě; vertikální řez.
LOK. Praha 2 - Nové Město, Vyšehradská ppč. 2445.
PIAN B/1; 1000 348; n.v. 194,95/-/-; koor. 743224:44819.
LIT. hlášení - ; zpráva - ; NZ - ; BZO - ; PSH Dragoun, Zv. 1988d; dále Dragoun, Zv. 1987.

SONDA 346

AKCE 1984; PÚPP, př. č. akce CLIV/PÚPP, Zv. Dragoun, pův. znač. řez z 6.2; inženýrské sítě; vertikální řez.
LOK. Praha 2 - Nové Město, Vyšehradská ppč. 2445.
PIAN B/1; 1000 348; n.v. 194,90/-/-; koor. 743223:44821.
LIT. hlášení - ; zpráva - ; NZ - ; BZO - ; PSH Dragoun, Zv. 1988d; dále Dragoun, Zv. 1987.

SONDA 347

AKCE 1984; PÚPP, př. č. akce CLIV/PÚPP, Zv. Dragoun, pův. znač. řez z 8.2; inženýrské sítě; vertikální řez.
LOK. Praha 2 - Nové Město, Vyšehradská ppč. 2445.
PIAN B/1; 1000 348; n.v. 194,86/-/-; koor. 743222:44824.

LIT. hlášení - ; zpráva - ; NZ - ; BZO - ; PSH Dragoun, Zv. 1988d; dále Dragoun, Zv. 1987.

SONDA 348

AKCE 1984; PÚPP, př. č. akce CLIV/PÚPP, Zv. Dragoun, pův. znač. řez z 19.11; inženýrské sítě; vertikální řez.

LOK. Praha 2 - Nové Město, Vyšehradská (před čp. 430/II) ppč. 2445.

PIAN B/1; 1000 348; n.v. 194,61/-/-; koor. 743221:44833.

LIT. hlášení - ; zpráva - ; NZ - ; BZO - ; PSH Dragoun, Zv. 1988d; dále Dragoun, Zv. 1987.

SONDA 349

AKCE 1984; PÚPP, př. č. akce CLIV/PÚPP, Zv. Dragoun, pův. znač. řez 49; inženýrské sítě; vertikální řez.

LOK. Praha 2 - Nové Město, Vyšehradská (před čp. 430/II) ppč. 2445.

PIAN B/1; 1000 348; n.v. 194,54/190,83/-/-; koor. 743222:44837.

LIT. hlášení - ; zpráva - ; NZ - ; BZO - ; PSH Dragoun, Zv. 1988d; dále Dragoun, Zv. 1987.

SONDA 350

AKCE 1984; PÚPP, př. č. akce CLIV/PÚPP, Zv. Dragoun, pův. znač. řez z 9.11; inženýrské sítě; vertikální řez.

LOK. Praha 2 - Nové Město, Vyšehradská (před čp. 430/II) ppč. 2445.

PIAN B/1; 1000 348; n.v. 194,46/-/-; koor. 743223:44840.

LIT. hlášení - ; zpráva - ; NZ - ; BZO - ; PSH Dragoun, Zv. 1988d; dále Dragoun, Zv. 1987.

SONDA 351

AKCE 1984; PÚPP, př. č. akce CLIV/PÚPP, Zv. Dragoun, pův. znač. řez z 8.11; inženýrské sítě; vertikální řez.

LOK. Praha 2 - Nové Město, Vyšehradská (před čp. 430/II) ppč. 2445.

PIAN B/1; 1000 348; n.v. 194,43/-/-; koor. 743223:44840.

LIT. hlášení - ; zpráva - ; NZ - ; BZO - ; PSH Dragoun, Zv. 1988d; dále Dragoun, Zv. 1987.

SONDA 352

AKCE 1984; PÚPP, př. č. akce CLIV/PÚPP, Zv. Dragoun, pův. znač. řez z 7.11; inženýrské sítě; vertikální řez.

LOK. Praha 2 - Nové Město, Vyšehradská (před čp. 430/II) ppč. 2445.

PIAN B/1; 1000 348; n.v. 194,39/-/-; koor. 743224:44843.

LIT. hlášení - ; zpráva - ; NZ - ; BZO - ; PSH Dragoun, Zv. 1988d; dále Dragoun, Zv. 1987; Havrda – Podliska – Zavřel 2001, 102, obr. 2–3:11.

SONDA 353

AKCE 1984; PÚPP, př. č. akce CLIV/PÚPP, Zv. Dragoun, pův. znač. řez z 2.11; inženýrské sítě; vertikální řez.

LOK. Praha 2 - Nové Město, Vyšehradská (před čp. 430/II) ppč. 2445.

PIAN B/1; 1000 348; n.v. 194,22/-/-; koor. 743226:44848.

LIT. hlášení - ; zpráva - ; NZ - ; BZO - ; PSH Dragoun, Zv. 1988d; dále Dragoun, Zv. 1987.

SONDA 354

AKCE 1984; PÚPP, př. č. akce CLIV/PÚPP, Zv. Dragoun, pův. znač. řez z 31.10; inženýrské sítě; vertikální řez.

LOK. Praha 2 - Nové Město, Vyšehradská (před čp. 430/II) ppč. 2445.

PIAN B/1; 1000 348; n.v. 194,15/-/-; koor. 743226:44851.

LIT. hlášení - ; zpráva - ; NZ - ; BZO - ; PSH Dragoun, Zv. 1988d; dále Dragoun, Zv. 1987.

SONDA 355

AKCE 1984; PÚPP, př. č. akce CLIV/PÚPP, Zv. Dragoun, pův. znač. řez z 30.11; inženýrské sítě; vertikální řez.

LOK. Praha 2 - Nové Město, Vyšehradská (před čp. 430/II) ppč. 2445.

PIAN B/1; 1000 348; n.v. 194,14/-/-; koor. 743232:44851.

LIT. hlášení - ; zpráva - ; NZ - ; BZO - ; PSH Dragoun, Zv. 1988d; dále Dragoun, Zv. 1987.

SONDA 356

AKCE 1984; PÚPP, př. č. akce CLIV/PÚPP, Zv. Dragoun, pův. znač. řez z 29.10; inženýrské sítě; vertikální řez.

LOK. Praha 2 - Nové Město, Vyšehradská (před čp. 1092/II) ppč. 2445.

PIAN B/1; 1000 348; n.v. 194,09/-/-; koor. 743227:44853.

LIT. hlášení - ; zpráva - ; NZ - ; BZO - ; PSH Dragoun, Zv. 1988d; dále Dragoun, Zv. 1987.

SONDA 357

AKCE 1984; PÚPP, př. č. akce CLIV/PÚPP, Zv. Dragoun, pův. znač. řez 48; inženýrské sítě; vertikální řez.

LOK. Praha 2 - Nové Město, Vyšehradská (před čp. 1092/II) ppč. 2445.

PIAN B/1; 1000 348; n.v. 193,95/-/192,30; koor. 743229:44861.

LIT. hlášení - ; zpráva - ; NZ - ; BZO - ; PSH Dragoun, Zv. 1988d; dále Dragoun, Zv. 1987.

SONDA 358

AKCE 1984; PÚPP, př. č. akce CLIV/PÚPP, Zv. Dragoun, pův. znač. řez z 17.10; inženýrské sítě; vertikální řez.

LOK. Praha 2 - Nové Město, Vyšehradská (před čp. 1092/II) ppč. 2445.

PIAN B/1; 1000 348; n.v. 193,90/-/-; koor. 743230:44865.
LIT. hlášení - ; zpráva - ; NZ - ; BZO - ; PSH Dragoun, Zv. 1988d; *dále* Dragoun, Zv. 1987.

SONDA 359

AKCE 1984; PÚPP, př. č. akce CLIV/PÚPP, Zv. Dragoun, pův. znač. řez z 17.10; inženýrské sítě; vertikální řez.
LOK. Praha 2 - Nové Město, Vyšehradská (před čp. 1092/II) ppč. 2445.
PIAN B/1; 1000 348; n.v. 193,81/-/-; koor. 743232:44870.
LIT. hlášení - ; zpráva - ; NZ - ; BZO - ; PSH Dragoun, Zv. 1988d; *dále* Dragoun, Zv. 1987.

SONDA 360

AKCE 1984; PÚPP, př. č. akce CLIV/PÚPP, Zv. Dragoun, pův. znač. řez 47; inženýrské sítě; vertikální řez.
LOK. Praha 2 - Nové Město, Vyšehradská (před čp. 1092/II) ppč. 2445.
PIAN B/1; 1000 348; n.v. 193,79/-/192,20; koor. 743233:44874.
LIT. hlášení - ; zpráva - ; NZ - ; BZO - ; PSH Dragoun, Zv. 1988d; *dále* Dragoun, Zv. 1987.

SONDA 361

AKCE 1984; PÚPP, př. č. akce CLIV/PÚPP, Zv. Dragoun, pův. znač. řez 46; inženýrské sítě; vertikální řez.
LOK. Praha 2 - Nové Město, Vyšehradská (před čp. 1092/II) ppč. 2445.
PIAN B/1; 1000 348; n.v. 193,70/-/192,75; koor. 743236:44882.
LIT. hlášení - ; zpráva - ; NZ - ; BZO - ; PSH Dragoun, Zv. 1988d; *dále* Dragoun, Zv. 1987.

SONDA 362

AKCE 1984; PÚPP, př. č. akce CLIV/PÚPP, Zv. Dragoun, pův. znač. řez 45; inženýrské sítě; vertikální řez.
LOK. Praha 2 - Nové Město, Vyšehradská ppč. 2445.
PIAN B/1; 1000 348; n.v. 193,68/-/192,72; koor. 743237:44883.
LIT. hlášení - ; zpráva - ; NZ - ; BZO - ; PSH Dragoun, Zv. 1988d; *dále* Dragoun, Zv. 1987.

SONDA 363

AKCE 1984; PÚPP, př. č. akce CLIV/PÚPP, Zv. Dragoun, pův. znač. řez z 31.10; inženýrské sítě; vertikální řez.
LOK. Praha 2 - Nové Město, Vyšehradská ppč. 2445.
PIAN B/1; 1000 348; n.v. 193,65/-/-; koor. 743237:44885.
LIT. hlášení - ; zpráva - ; NZ - ; BZO - ; PSH Dragoun, Zv. 1988d; *dále* Dragoun, Zv. 1987.

SONDA 364

AKCE 1984; PÚPP, př. č. akce CLIV/PÚPP, Zv. Dragoun, pův. znač. řez 44; inženýrské sítě; vertikální řez.
LOK. Praha 2 - Nové Město, Vyšehradská ppč. 2445.
PIAN B/1; 1000 348; n.v. 193,56/-/193,08; koor. 743240:44893.
LIT. hlášení - ; zpráva - ; NZ - ; BZO - ; PSH Dragoun, Zv. 1988d; *dále* Dragoun, Zv. 1987.

SONDA 365

AKCE 1984; PÚPP, př. č. akce CLIV/PÚPP, Zv. Dragoun, pův. znač. řez 43; inženýrské sítě; vertikální řez.
LOK. Praha 2 - Nové Město, Vyšehradská ppč. 2445.
PIAN B/1; 1000 348; n.v. 193,53/-/192,82; koor. 743241:44896.
LIT. hlášení - ; zpráva - ; NZ - ; BZO - ; PSH Dragoun, Zv. 1988d; *dále* Dragoun, Zv. 1987.

SONDA 366

AKCE 1984; PÚPP, př. č. akce CLIV/PÚPP, Zv. Dragoun, pův. znač. řez 50; inženýrské sítě; vertikální řez; lidské kosti.
LOK. Praha 2 - Nové Město, Vyšehradská ppč. 2445.
PIAN B/1; 1000 348; n.v. 193,50/191,02/-; koor. 743255:44892.
LIT. hlášení - ; zpráva - ; NZ - ; BZO - ; PSH Dragoun, Zv. 1988d; *dále* Dragoun, Zv. 1987.

SONDA 367

AKCE 1984; PÚPP, př. č. akce CLIV/PÚPP, Zv. Dragoun, pův. znač. řez z 13.–14.11; inženýrské sítě; vertikální řez.
LOK. Praha 2 - Nové Město, Vyšehradská (před čp. 426/II) ppč. 2445.
PIAN B/1; 1000 348; n.v. 193,46/-/-; koor. 743243:44901.
LIT. hlášení - ; zpráva - ; NZ - ; BZO - ; PSH Dragoun, Zv. 1988d.

SONDA 368

AKCE 1984; PÚPP, př. č. akce CLIV/PÚPP, Zv. Dragoun, pův. znač. řez z 1.10; inženýrské sítě; vertikální řez.
LOK. Praha 2 - Nové Město, Vyšehradská (před čp. 423/II) ppč. 2445.
PIAN B/1; 1000 348; n.v. 192,89/-/-; koor. 743275:44959.
LIT. hlášení - ; zpráva - ; NZ - ; BZO - ; PSH Dragoun, Zv. 1988d.

SONDA 369

AKCE 1984; PÚPP, př. č. akce CLIV/PÚPP, Zv. Dragoun, pův. znač. řez z 3.10; inženýrské sítě; vertikální řez.
LOK. Praha 2 - Nové Město, Vyšehradská (před čp. 423/II) ppč. 2445.
PIAN B/1; 1000 348; n.v. 192,87/-/-; koor. 743277:44961.
LIT. hlášení - ; zpráva - ; NZ - ; BZO - ; PSH Dragoun, Zv. 1988d.

SONDA 370

AKCE 1984; PÚPP, př. č. akce CLIV/PÚPP, Zv. Dragoun, pův. znač. řez z 14.10; inženýrské sítě; vertikální řez.
LOK. Praha 2 - Nové Město, Vyšehradská (před čp. 423/II) ppč. 2445.
PIAN B/1; 1000 348; n.v. 192,81/-/-; koor. 743280:44965.
LIT. hlášení - ; zpráva - ; NZ - ; BZO - ; PSH Dragoun, Zv. 1988d.

SONDA 371

AKCE 1984; PÚPP, př. č. akce CLIV/PÚPP, Zv. Dragoun, pův. znač. řez z 16.10; inženýrské sítě; vertikální řez.
LOK. Praha 2 - Nové Město, Vyšehradská (před čp. 423/II) ppč. 2445.
PIAN B/1; 1000 348; n.v. 192,80/-/-; koor. 743282:44966.
LIT. hlášení - ; zpráva - ; NZ - ; BZO - ; PSH Dragoun, Zv. 1988d.

SONDA 372

AKCE 1984; PÚPP, př. č. akce CLIV/PÚPP, Zv. Dragoun, pův. znač. řez z 18.10; inženýrské sítě; vertikální řez.
LOK. Praha 2 - Nové Město, Vyšehradská (před čp. 423/II) ppč. 2445.
PIAN B/1; 1000 348; n.v. 192,79/-/-; koor. 743282:44967.
LIT. hlášení - ; zpráva - ; NZ - ; BZO - ; PSH Dragoun, Zv. 1988d.

SONDA 373

AKCE 1984; PÚPP, př. č. akce CLIV/PÚPP, Zv. Dragoun, pův. znač. řez z 23.10; inženýrské sítě; vertikální řez.
LOK. Praha 2 - Nové Město, Vyšehradská (před čp. 422/II) ppč. 2445.
PIAN B/1; 1000 348; n.v. 192,75/-/-; koor. 743285:44970.
LIT. hlášení - ; zpráva - ; NZ - ; BZO - ; PSH Dragoun, Zv. 1988d.

SONDA 374

AKCE 1984; PÚPP, př. č. akce CLIV/PÚPP, Zv. Dragoun, pův. znač. řez z 5.11; inženýrské sítě; vertikální řez.
LOK. Praha 2 - Nové Město, Vyšehradská (před čp. 422/II) ppč. 2445.
PIAN B/1; 1000 348; n.v. 192,62/-/-; koor. 743289:44975.
LIT. hlášení - ; zpráva - ; NZ - ; BZO - ; PSH Dragoun, Zv. 1988d.

SONDA 375

AKCE 1984; PÚPP, př. č. akce CLIV/PÚPP, Zv. Dragoun, pův. znač. řez z 7.11; inženýrské sítě; vertikální řez.
LOK. Praha 2 - Nové Město, Vyšehradská (před čp. 422/II) ppč. 2445.
PIAN B/1; 1000 348; n.v. 192,58/-/-; koor. 743292:44977.
LIT. hlášení - ; zpráva - ; NZ - ; BZO - ; PSH Dragoun, Zv. 1988d.

SONDA 376

AKCE 1984; PÚPP, př. č. akce CLIV/PÚPP, Zv. Dragoun, pův. znač. řez z 11.11; inženýrské sítě; vertikální řez.
LOK. Praha 2 - Nové Město, Vyšehradská (před čp. 422/II) ppč. 2445.
PIAN B/1; 1000 348; n.v. 192,51/-/-; koor. 743293:44980.
LIT. hlášení - ; zpráva - ; NZ - ; BZO - ; PSH Dragoun, Zv. 1988d.

SONDA 377

AKCE 1984; PÚPP, př. č. akce CLIV/PÚPP, Zv. Dragoun, pův. znač. řez z 28.11; inženýrské sítě; vertikální řez.
LOK. Praha 2 - Nové Město, Vyšehradská (před čp. 422/II) ppč. 2445.
PIAN B/1; 1000 348; n.v. 192,50/-/-; koor. 743298:44977.
LIT. hlášení - ; zpráva - ; NZ - ; BZO - ; PSH Dragoun, Zv. 1988d.

SONDA 378

AKCE 1984; PÚPP, př. č. akce CLIV/PÚPP, Zv. Dragoun, pův. znač. řez z 12.11; inženýrské sítě; vertikální řez.
LOK. Praha 2 - Nové Město, Vyšehradská (před čp. 422/II) ppč. 2445.
PIAN B/1; 1000 348; n.v. 192,48/-/-; koor. 743295:44981.
LIT. hlášení - ; zpráva - ; NZ - ; BZO - ; PSH Dragoun, Zv. 1988d.

SONDA 379

AKCE 1984; PÚPP, př. č. akce CLIV/PÚPP, Zv. Dragoun, pův. znač. řez z 14.11; inženýrské sítě; vertikální řez.
LOK. Praha 2 - Nové Město, Vyšehradská (před čp. 422/II) ppč. 2445.
PIAN B/1; 1000 348; n.v. 192,42/-/-; koor. 743297:44983.
LIT. hlášení - ; zpráva - ; NZ - ; BZO - ; PSH Dragoun, Zv. 1988d.

SONDA 380

AKCE 1984; PÚPP, př. č. akce CLIV/PÚPP, Zv. Dragoun, pův. znač. řez z 25.11; inženýrské sítě; vertikální řez.
LOK. Praha 2 - Nové Město, Vyšehradská (před čp. 1286/II) ppč. 2445.
PIAN B/1; 1000 348; n.v. 192,28/-/-; koor. 743303:44989.
LIT. hlášení - ; zpráva - ; NZ - ; BZO - ; PSH Dragoun, Zv. 1988d.

SONDA 381

AKCE 1984; PÚPP, př. č. akce CLIV/PÚPP, Zv. Dragoun, pův. znač. řez z 28.2; inženýrské sítě; vertikální řez.
LOK. Praha 2 - Nové Město, Vyšehradská ppč. 2445.
PIAN B/1; 1000 348; n.v. 195,01/-/-; koor. 743217:44811.
LIT. hlášení - ; zpráva - ; NZ - ; BZO - ; PSH Dragoun, Zv. 1988d; dále Dragoun, Zv. 1987.

SONDA 382

AKCE 1984; PÚPP, př. č. akce CLIV/PÚPP, Zv. Dragoun, pův. znač. řez 55; inženýrské sítě; vertikální řez.
LOK. Praha 2 - Nové Město, Vyšehradská ppč. 2445.
PIAN B/1; 1000 348; n.v. 195,05/191,14/-; koor. 743216:44810.
LIT. hlášení - ; zpráva - ; NZ - ; BZO - ; PSH Dragoun, Zv. 1988d; dále Dragoun, Zv. 1987, obr. 4.

SONDA 383

AKCE 1984; PÚPP, př. č. akce CLIV/PÚPP, Zv. Dragoun, pův. znač. řez ze 4.3; inženýrské sítě; vertikální řez.
LOK. Praha 2 - Nové Město, Vyšehradská ppč. 2445.
PIAN B/1; 1000 348; n.v. 195,10/-/-; koor. 743214:44809.
LIT. hlášení - ; zpráva - ; NZ - ; BZO - ; PSH Dragoun, Zv. 1988d; dále Dragoun, Zv. 1987.

SONDA 384

AKCE 1984; PÚPP, př. č. akce CLIV/PÚPP, Zv. Dragoun, pův. znač. řez z 5.3; inženýrské sítě; vertikální řez.
LOK. Praha 2 - Nové Město, Vyšehradská ppč. 2445.
PIAN B/1; 1000 348; n.v. 195,15/-/-; koor. 743213:44808.
LIT. hlášení - ; zpráva - ; NZ - ; BZO - ; PSH Dragoun, Zv. 1988d; dále Dragoun, Zv. 1987.

SONDA 385

AKCE 1984; PÚPP, př. č. akce CLIV/PÚPP, Zv. Dragoun, pův. znač. řez z 6.3; inženýrské sítě; vertikální řez.
LOK. Praha 2 - Nové Město, Vyšehradská ppč. 2445.
PIAN B/1; 1000 348; n.v. 195,20/-/-; koor. 743212:44808.
LIT. hlášení - ; zpráva - ; NZ - ; BZO - ; PSH Dragoun, Zv. 1988d; dále Dragoun, Zv. 1987.

SONDA 386

AKCE 1984; PÚPP, př. č. akce CLIV/PÚPP, Zv. Dragoun, pův. znač. řez ze 7.3; inženýrské sítě; vertikální řez.
LOK. Praha 2 - Nové Město, Vyšehradská ppč. 2445.
PIAN B/1; 1000 348; n.v. 195,27/-/-; koor. 743211:44806.
LIT. hlášení - ; zpráva - ; NZ - ; BZO - ; PSH Dragoun, Zv. 1988d; dále Dragoun, Zv. 1987.

SONDA 387

AKCE 1984; PÚPP, př. č. akce CLIV/PÚPP, Zv. Dragoun, pův. znač. řez z 8.3; inženýrské sítě; vertikální řez.
LOK. Praha 2 - Nové Město, Vyšehradská ppč. 2445.
PIAN B/1; 1000 348; n.v. 195,30/-/-; koor. 743210:44805.
LIT. hlášení - ; zpráva - ; NZ - ; BZO - ; PSH Dragoun, Zv. 1988d; dále Dragoun, Zv. 1987; Havrda a Podliska – Zavřel 2001, 102, obr. 2–3:11.

SONDA 388

AKCE 1984; PÚPP, př. č. akce CLIV/PÚPP, Zv. Dragoun, pův. znač. řez z 11.3; inženýrské sítě; vertikální řez.
LOK. Praha 2 - Nové Město, Vyšehradská ppč. 2445.
PIAN B/1; 1000 348; n.v. 195,38/-/-; koor. 743208:44805.
LIT. hlášení - ; zpráva - ; NZ - ; BZO - ; PSH Dragoun, Zv. 1988d; dále Dragoun, Zv. 1987; Havrda a Podliska – Zavřel 2001, 102, obr. 2–3:11.

SONDA 389

AKCE 1984; PÚPP, př. č. akce CLIV/PÚPP, Zv. Dragoun, pův. znač. řez z 12.3; inženýrské sítě; vertikální řez.
LOK. Praha 2 - Nové Město, Vyšehradská ppč. 2445.
PIAN B/1; 1000 348; n.v. 195,40/-/-; koor. 743207:44805.
LIT. hlášení - ; zpráva - ; NZ - ; BZO - ; PSH Dragoun, Zv. 1988d; dále Dragoun, Zv. 1987.

SONDA 390

AKCE 1984; PÚPP, př. č. akce CLIV/PÚPP, Zv. Dragoun, pův. znač. řez z 13.3; inženýrské sítě; vertikální řez.
LOK. Praha 2 - Nové Město, Vyšehradská ppč. 2445.

PIAN B/1; 1000 348; n.v. 195,51/-/-; koor. 743204:44803.
LIT. hlášení - ; zpráva - ; NZ - ; BZO - ; PSH Dragoun, Zv. 1988d; dále Dragoun, Zv. 1987.

SONDA 391

AKCE 1984; PÚPP, př. č. akce CLIV/PÚPP, Zv. Dragoun, pův. znač. řez z 14.3; inženýrské sítě; vertikální řez.
LOK. Praha 2 - Nové Město, Vyšehradská ppč. 2445.
PIAN B/1; 1000 348; n.v. 195,59/-/-; koor. 743202:44802.
LIT. hlášení - ; zpráva - ; NZ - ; BZO - ; PSH Dragoun, Zv. 1988d; dále Dragoun, Zv. 1987.

SONDA 392

AKCE 1984; PÚPP, př. č. akce CLIV/PÚPP, Zv. Dragoun, pův. znač. řez z 15.3; inženýrské sítě; vertikální řez.
LOK. Praha 2 - Nové Město, Benátská (před čp. 1711/II) ppč. 2493.
PIAN B/1; 1000 348; n.v. 195,61/-/-; koor. 743201:44802.
LIT. hlášení - ; zpráva - ; NZ - ; BZO - ; PSH Dragoun, Zv. 1988d; dále Dragoun, Zv. 1987.

SONDA 393

AKCE 1985; PÚPP, př. č. akce CLIV/PÚPP, Zv. Dragoun, pův. znač. řez z 1.8; inženýrské sítě; vertikální řez.
LOK. Praha 2 - Nové Město, Benátská (před čp. 1711/II) ppč. 2493.
PIAN B/1; 1000 348; n.v. 195,86/-/-; koor. 743195:44799.
LIT. hlášení - ; zpráva - ; NZ - ; BZO - ; PSH Dragoun, Zv. 1988d; dále Dragoun, Zv. 1987.

SONDA 394

AKCE 1985; PÚPP, př. č. akce CLIV/PÚPP, Zv. Dragoun, pův. znač. řez z 2.8; inženýrské sítě; vertikální řez.
LOK. Praha 2 - Nové Město, Benátská (před čp. 1711/II) ppč. 2493.
PIAN B/1; 1000 348; n.v. 195,90/-/-; koor. 743193:44799.
LIT. hlášení - ; zpráva - ; NZ - ; BZO - ; PSH Dragoun, Zv. 1988d; dále Dragoun, Zv. 1987.

SONDA 395

AKCE 1985; PÚPP, př. č. akce CLIV/PÚPP, Zv. Dragoun, pův. znač. řez z 5.8; inženýrské sítě; vertikální řez.
LOK. Praha 2 - Nové Město, Benátská (před čp. 1711/II) ppč. 2493.
PIAN B/1; 1000 348; n.v. 195,94/-/-; koor. 743192:44798.
LIT. hlášení - ; zpráva - ; NZ - ; BZO - ; PSH Dragoun, Zv. 1988d; dále Dragoun, Zv. 1987.

SONDA 396

AKCE 1985; PÚPP, př. č. akce CLIV/PÚPP, Zv. Dragoun, pův. znač. řez z 6.8; inženýrské sítě; vertikální řez.
LOK. Praha 2 - Nové Město, Benátská (před čp. 1711/II) ppč. 2493.
PIAN B/1; 1000 348; n.v. 196,00/-/-; koor. 743191:44797.
LIT. hlášení - ; zpráva - ; NZ - ; BZO - ; PSH Dragoun, Zv. 1988d; dále Dragoun, Zv. 1987.

SONDA 397

AKCE 1985; PÚPP, př. č. akce CLIV/PÚPP, Zv. Dragoun, pův. znač. řez z 7.8; inženýrské sítě; vertikální řez.
LOK. Praha 2 - Nové Město, Benátská (před čp. 1711/II) ppč. 2493.
PIAN B/1; 1000 348; n.v. 196,02/-/-; koor. 743190:44797.
LIT. hlášení - ; zpráva - ; NZ - ; BZO - ; PSH Dragoun, Zv. 1988d; dále Dragoun, Zv. 1987.

SONDA 398

AKCE 1985; PÚPP, př. č. akce CLIV/PÚPP, Zv. Dragoun, pův. znač. řez z 12.8; inženýrské sítě; vertikální řez.
LOK. Praha 2 - Nové Město, Benátská (před čp. 1711/II) ppč. 2493.
PIAN B/1; 1000 348; n.v. 196,09/-/-; koor. 743188:44796.
LIT. hlášení - ; zpráva - ; NZ - ; BZO - ; PSH Dragoun, Zv. 1988d; dále Dragoun, Zv. 1987.

SONDA 399

AKCE 1985; PÚPP, př. č. akce CLIV/PÚPP, Zv. Dragoun, pův. znač. řez z 14.8; inženýrské sítě; vertikální řez.
LOK. Praha 2 - Nové Město, Benátská (před čp. 1711/II) ppč. 2493.
PIAN B/1; 1000 348; n.v. 196,23/-/-; koor. 743184:44795.
LIT. hlášení - ; zpráva - ; NZ - ; BZO - ; PSH Dragoun, Zv. 1988d; dále Dragoun, Zv. 1987.

SONDA 400

AKCE 1985; PÚPP, př. č. akce CLIV/PÚPP, Zv. Dragoun, pův. znač. řez z 15.8; inženýrské sítě; vertikální řez.
LOK. Praha 2 - Nové Město, Benátská (před čp. 1711/II) ppč. 2493.
PIAN B/1; 1000 348; n.v. 196,25/-/-; koor. 743184:44794.
LIT. hlášení - ; zpráva - ; NZ - ; BZO - ; PSH Dragoun, Zv. 1988d; dále Dragoun, Zv. 1987.

SONDA 401

AKCE 1985; PÚPP, př. č. akce CLIV/PÚPP, Zv. Dragoun, pův. znač. řez z 20.8; inženýrské sítě; vertikální řez.
LOK. Praha 2 - Nové Město, Benátská (před čp. 1712/II) ppč. 2493.

PIAN B/1; 1000 348; n.v. 196,39/-/-; koor. 743180:44793.
LIT. hlášení - ; zpráva - ; NZ - ; BZO - ; PSH Dragoun, Zv. 1988d; *dále* Dragoun, Zv. 1987.

SONDA 402

AKCE 1985; PÚPP, př. č. akce CLIV/PÚPP, Zv. Dragoun, pův. znač. řez z 17.9; inženýrské sítě; vertikální řez.
LOK. Praha 2 - Nové Město, Benátská (před čp. 1712/II) ppč. 2493.
PIAN B/1; 1000 348; n.v. 196,76/-/-; koor. 743170:44788.
LIT. hlášení - ; zpráva - ; NZ - ; BZO - ; PSH Dragoun, Zv. 1988d; *dále* Dragoun, Zv. 1987.

SONDA 403

AKCE 1985; PÚPP, př. č. akce CLIV/PÚPP, Zv. Dragoun, pův. znač. řez z 11.9; inženýrské sítě; vertikální řez.
LOK. Praha 2 - Nové Město, Benátská (před čp. 1712/II) ppč. 2493.
PIAN B/1; 1000 348; n.v. 196,85/-/-; koor. 743168:44787.
LIT. hlášení - ; zpráva - ; NZ - ; BZO - ; PSH Dragoun, Zv. 1988d; *dále* Dragoun, Zv. 1987.

SONDA 404

AKCE 1985; PÚPP, př. č. akce CLIV/PÚPP, Zv. Dragoun, pův. znač. řez z 13.9; inženýrské sítě; vertikální řez.
LOK. Praha 2 - Nové Město, Benátská (před čp. 1713/II) ppč. 2493.
PIAN B/1; 1000 348; n.v. 197,09/-/-; koor. 743162:44785.
LIT. hlášení - ; zpráva - ; NZ - ; BZO - ; PSH Dragoun, Zv. 1988d; *dále* Dragoun, Zv. 1987.

SONDA 405

AKCE 1985; PÚPP, př. č. akce CLIV/PÚPP, Zv. Dragoun, pův. znač. řez z 17.9; inženýrské sítě; vertikální řez.
LOK. Praha 2 - Nové Město, Benátská (před čp. 1713/II) ppč. 2493.
PIAN B/1; 1000 348; n.v. 197,16/-/-; koor. 743161:44784.
LIT. hlášení - ; zpráva - ; NZ - ; BZO - ; PSH Dragoun, Zv. 1988d; *dále* Dragoun, Zv. 1987.

SONDA 406

AKCE 1985; PÚPP, př. č. akce CLIV/PÚPP, Zv. Dragoun, pův. znač. řez z 23.9; inženýrské sítě; vertikální řez.
LOK. Praha 2 - Nové Město, Benátská (před čp. 1713/II) ppč. 2493.
PIAN B/1; 1000 348; n.v. 197,25/-/-; koor. 743158:44783.
LIT. hlášení - ; zpráva - ; NZ - ; BZO - ; PSH Dragoun, Zv. 1988d; *dále* Dragoun, Zv. 1987.

SONDA 407

AKCE 1985; PÚPP, př. č. akce CLIV/PÚPP, Zv. Dragoun, pův. znač. řez z 4.10; inženýrské sítě; vertikální řez.
LOK. Praha 2 - Nové Město, Benátská (před čp. 1714/II) ppč. 2493.
PIAN B/1; 1000 348; n.v. 197,62/-/-; koor. 743149:44778.
LIT. hlášení - ; zpráva - ; NZ - ; BZO - ; PSH Dragoun, Zv. 1988d; *dále* Dragoun, Zv. 1987.

SONDA 408

AKCE 1985; PÚPP, př. č. akce CLIV/PÚPP, Zv. Dragoun, pův. znač. řez z 9.10; inženýrské sítě; vertikální řez.
LOK. Praha 2 - Nové Město, Benátská (před čp. 1714/II) ppč. 2493.
PIAN B/1; 1000 348; n.v. 197,68/-/-; koor. 743148:44778.
LIT. hlášení - ; zpráva - ; NZ - ; BZO - ; PSH Dragoun, Zv. 1988d; *dále* Dragoun, Zv. 1987.

SONDA 409

AKCE 1985; PÚPP, př. č. akce CLIV/PÚPP, Zv. Dragoun, pův. znač. řez z 16.10.; inženýrské sítě; vertikální řez.
LOK. Praha 2 - Nové Město, Benátská (před čp. 1714/II) ppč. 2493.
PIAN B/1; 1000 348; n.v. 197,91/-/-; koor. 743141:44775.
LIT. hlášení - ; zpráva - ; NZ - ; BZO - ; PSH Dragoun, Zv. 1988d; *dále* Dragoun, Zv. 1987.

SONDA 410

AKCE 1985; PÚPP, př. č. akce CLIV/PÚPP, Zv. Dragoun, pův. znač. řez z 23.10.; inženýrské sítě; vertikální řez.
LOK. Praha 2 - Nové Město, Benátská (před čp. 1714/II) ppč. 2493.
PIAN B/1; 1000 348; n.v. 198,16/-/-; koor. 743135:44772.
LIT. hlášení - ; zpráva - ; NZ - ; BZO - ; PSH Dragoun, Zv. 1988d; *dále* Dragoun, Zv. 1987.

SONDA 411

AKCE 1985; PÚPP, př. č. akce CLIV/PÚPP, Zv. Dragoun, pův. znač. řez z 24.10.; inženýrské sítě; vertikální řez.
LOK. Praha 2 - Nové Město, Benátská (před čp. 1714/II) ppč. 2493.
PIAN B/1; 1000 348; n.v. 198,25/-/-; koor. 743133:44771.
LIT. hlášení - ; zpráva - ; NZ - ; BZO - ; PSH Dragoun, Zv. 1988d; *dále* Dragoun, Zv. 1987.

SONDA 412

AKCE 1985; PÚPP, př. č. akce CLIV/PÚPP, Zv. Dragoun, pův. znač. řez z 1.2; inženýrské sítě; vertikální řez.
LOK. Praha 2 - Nové Město, Vyšehradská (před čp. 1902) ppč. 2445.
PIAN B/1; 1000 348; n.v. 193,92/-/-; koor. 743235:44861.
LIT. hlášení - ; zpráva - ; NZ - ; BZO - ; PSH Dragoun, Zv. 1988d.

SONDA 413

AKCE 1985; PÚPP, př. č. akce CLIV/PÚPP, Zv. Dragoun, pův. znač. řez z 16.1.; inženýrské sítě; vertikální řez.
LOK. Praha 2 - Nové Město, Vyšehradská (před čp. 429/II) ppč. 2445.
PIAN B/1; 1000 348; n.v. 193,72/-/-; koor. 743244:44878.
LIT. hlášení - ; zpráva - ; NZ - ; BZO - ; PSH Dragoun, Zv. 1988d.

SONDA 414

AKCE 1982; PÚPP, př. č. akce CXXX/PÚPP, M. Tryml, pův. znač. sonda II; stavba; vertikální řez.
LOK. Praha 2 - Nové Město, Ječná ul. čp. 243/II, ppč. 2169.
PIAN B/1; 1000 323; n.v. 225,64/223,90/224,50; koor. 742515:44351.
LIT. hlášení - ; zpráva - ; NZ - ; BZO - ; PSH - .

SONDA 415

AKCE 1985; ARÚ, B. Nechvátal, pův. znač. sonda S-203; odborný záměr; sondáž; anal. antro; lidské kosti.
LOK. Praha 2 - Vyšehrad, Vyšehrad, kostel sv. Petra a Pavla ppč. 84.
PIAN P/1; 1000 398; n.v. -/-/-; koor. 743388:45510 743380:45512 743382:45517 743386:45516 743386:45515 743389:45514.
LIT. hlášení - ; posudky Stránská 1990; zpráva Bartošková 1996; NZ - ; BZO Nechvátal 1987b; PSH - ; dále Bartošková 1998; Nechvátal 1988b, 417 sq.; 2004a; Stránská 1991b; 2001b; 2004.

SONDA 416

AKCE 1985; ARÚ, B. Nechvátal, pův. znač. sonda S-204; odborný záměr; sondáž; anal. antro; lidské kosti.
LOK. Praha 2 - Vyšehrad, Vyšehrad, kostel sv. Petra a Pavla ppč. 84.
PIAN P/1; 1000 398; n.v. -/-/-; koor. 743390:45518 743380:45519 743381:45525 743385:45524 743385:45526 743391:45524.
LIT. hlášení - ; posudky Stránská 1990; zpráva Bartošková 1996; NZ - ; BZO Nechvátal 1987b; PSH - ; dále Bartošková 1998; Nechvátal 1988b, 418 sq.; 2004a; Stránská 1996; 2001b; 2004.

SONDA 417

AKCE 1986; ARÚ, B. Nechvátal, pův. znač. sonda S-205; sondáž.
LOK. Praha 2 - Vyšehrad, Vyšehrad, ppč. 86.
PIAN L/1; 1000 398 (373); n.v. -/-/-; koor. 743472:45484 743469:45483 743467:45503 743468:45503 743470:45487 743471:45487.
LIT. hlášení B. Nechvátal, čj. 4054/86/ARÚ; zpráva - ; NZ - ; BZO Nechvátal 1989a; PSH - ; dále Nechvátal 1988b, 419; 2004a.

SONDA 418

AKCE 1986; ARÚ, B. Nechvátal, pův. znač. sonda S-206; sondáž; anal. antro; lidské kosti.
LOK. Praha 2 - Vyšehrad, Vyšehrad, kostel sv. Petra a Pavla ppč. 84.
PIAN P/1; 1000 398; n.v. -/-/-; koor. 743418:45512 743420:45517 743420:45519.
LIT. hlášení B. Nechvátal, čj. 4054/86/ARÚ; posudky Stránská 1990; zpráva - ; NZ - ; BZO - ; PSH - ; dále Bartošková 1998; Nechvátal 1988b, 419; 2004a; Stránská 1991b; 2001b; 2004.

SONDA 419

AKCE 1986; ARÚ, B. Nechvátal, pův. znač. sonda S-206a; sondáž; anal. antro lidské kosti.
LOK. Praha 2 - Vyšehrad, Vyšehrad, kostel sv. Petra a Pavla ppč. 84.
PIAN L/1; 1000 398; n.v. -/-/-; koor. 743415:45513 743416:45520.
LIT. hlášení - ; posudky Stránská 1990; zpráva - ; NZ - ; BZO - ; PSH - ; dále Bartošková 1998; 2004a; Stránská 1991b; 2001b; 2004.

SONDA 420

AKCE 1986; ARÚ, B. Nechvátal, pův. znač. sonda S-206b; sondáž.
LOK. Praha 2 - Vyšehrad, Vyšehrad, kostel sv. Petra a Pavla ppč. 84.
PIAN L/1; 1000 398; n.v. -/-/-; koor. 743411:45513 743412:45521.
LIT. hlášení - ; zpráva - ; NZ - ; BZO - ; PSH - ; dále Nechvátal 2004a.

SONDA 421

AKCE 1986; ARÚ, B. Nechvátal, pův. znač. sonda S-207; sondáž.
LOK. Praha 2 - Vyšehrad, Vratislavova tř. ppč. 268.

PIAN L/1; 1000 373; n.v. -/-/-; koor. 743253:45421 743238:45432.
LIT. hlášení B. Nechvátal, čj. 4054/86/ARÚ; zpráva - ; NZ - ; BZO Nechvátal 1989b; PSH - .

SONDA 422

AKCE 1987; ARÚ, B. Nechvátal, *pův. znač.* sonda S-208A; sondáž.
LOK. Praha 2 - Vyšehrad, Vyšehrad, ul. K rotundě čp. 102/VI, ppč. 85/2.
PIAN P/1; 1000 398; n.v. -/-/-; koor. 743464:45519 743460:45521 743460:45524 743465:45523.
LIT. hlášení - ; zpráva - ; NZ - ; BZO - ; PSH - .

SONDA 423

AKCE 1987; ARÚ, B. Nechvátal, *pův. znač.* sonda S-208B; sondáž.
LOK. Praha 2 - Vyšehrad, Vyšehrad, ul. K rotundě čp. 102/VI, ppč. 85/2.
PIAN L/1; 1000 398; n.v. -/-/-; koor. 743465:45526 743462:45527.
LIT. hlášení - ; zpráva - ; NZ - ; BZO - ; PSH - .

SONDA 424

AKCE 1987; ARÚ, B. Nechvátal, *pův. znač.* sonda S-209; sondáž.
LOK. Praha 2 - Vyšehrad, Vyšehrad, Na citadele ppč. 121/1.
PIAN L/1; 1000 398; n.v. -/-/-; koor. 743507:45604 743498:45609 743498:45611 743508:45606.
LIT. hlášení - ; zpráva - ; NZ - ; BZO Nechvátal 1989c; PSH - ; *dále* Nechvátal 1989j, 213, obr. 1.

SONDA 425

AKCE 1987; ARÚ, B. Nechvátal, *pův. znač.* sonda S-210; sondáž.
LOK. Praha 2 - Vyšehrad, Vyšehrad, Na citadele ppč. 121/1.
PIAN P/1; 1000 398; n.v. -/-/-; koor. 743492:45610 743489:45611 743494:45620 743496:45619.
LIT. hlášení - ; zpráva - ; NZ - ; BZO Nechvátal 1989c; PSH - ; *dále* Nechvátal 1989j, 213, obr. 1.

SONDA 426

AKCE 1987; ARÚ, B. Nechvátal, *pův. znač.* sonda S-211; sondáž.
LOK. Praha 2 - Vyšehrad, Vyšehrad, Na citadele ppč. 121/1.
PIAN L/1; 1000 398; n.v. -/-/-; koor. 743493:45603 743482:45608.
LIT. hlášení - ; zpráva - ; NZ - ; BZO Nechvátal 1989c; PSH - ; *dále* Nechvátal 1989j, 213, obr. 1.

SONDA 427

AKCE 1987; ARÚ, B. Nechvátal, *pův. znač.* sonda S-212; sondáž.
LOK. Praha 2 - Vyšehrad, Vyšehrad, Na citadele ppč. 121/1.
PIAN P/1; 1000 398; n.v. -/-/-; koor. 743506:45600 743503:45593 743500:45595 743504:45603 743506:45603
743505:45600.
LIT. hlášení - ; zpráva - ; NZ - ; BZO Nechvátal 1989c; PSH - ; *dále* Nechvátal 1989j, 213, obr. 1.

SONDA 428

AKCE 1987; ARÚ, B. Nechvátal, *pův. znač.* sonda S-213; sondáž.
LOK. Praha 2 - Vyšehrad, Vyšehrad, Na citadele ppč. 121/1.
PIAN L/1; 1000 398; n.v. -/-/-; koor. 743501:45589 743487:45596.
LIT. hlášení - ; zpráva - ; NZ - ; BZO Nechvátal 1989c; PSH - ; *dále* Nechvátal 1989j, 213, obr. 1.

SONDA 429

AKCE 1987; ARÚ, B. Nechvátal, *pův. znač.* sonda S-215; inženýrské sítě; sondáž.
LOK. Praha 2 - Vyšehrad, Vyšehrad, Vyšehradský hřbitov ppč. 83.
PIAN L/1; 1000 398; n.v. -/-/-; koor. 743377:45506 743374:45511 743371:45517 743369:45521
743369:45526.
LIT. hlášení - ; zpráva - ; NZ - ; BZO - ; PSH - .

SONDA 430

AKCE 1988; ARÚ, B. Nechvátal, *pův. znač.* sonda S-214; sondáž.
LOK. Praha 2 - Vyšehrad, Vyšehrad, Na citadele ppč. 121/1.
PIAN P/1; 1000 398; n.v. -/-/-; koor. 743379:45550 743375:45550 743376:45554 743380:45553.
LIT. hlášení B. Nechvátal, čj. 2744/88/ARÚ; zpráva - ; NZ - ; BZO - ; PSH - .

SONDA 431

AKCE 1988; ARÚ, B. Nechvátal, *pův. znač.* sonda S-216; sondáž.
LOK. Praha 2 - Vyšehrad, Vyšehrad, Na citadele ppč. 121/1.
PIAN P/1; 1000 398; n.v. -/-/-; koor. 743482:45542 743474:45547 743475:45549 743483:45543.
LIT. hlášení B. Nechvátal, čj. 3325/88/ARÚ; zpráva - ; NZ - ; BZO - ; PSH - ; *dále* Nechvátal 1989j, 215, obr. 1.

SONDA 432

- AKCE** 1988; ARÚ, B. Nechvátal, *pův. znač.* sonda S-217; sondáž.
LOK. Praha 2 - Vyšehrad, Vyšehrad, Na citadele ppč. 121/1.
PIAN L/1; 1000 398; *n.v. -/-/-*; *koor.* 743492:45555 743481:45556 743482:45558 743492:45556.
LIT. *hlášení* B. Nechvátal, čj. 3325/88/ARÚ; *zpráva* - ; *NZ* - ; *BZO* - ; *PSH* - ; *dále* Nechvátal 1989j, 215, obr. 1.

SONDA 433

- AKCE** 1988; ARÚ, B. Nechvátal, *pův. znač.* sonda S-218; sondáž.
LOK. Praha 2 - Vyšehrad, Vyšehrad, Na citadele ppč. 121/1.
PIAN P/1; 1000 398; *n.v. -/-/-*; *koor.* 743458:45542 743455:45542 743458:45556 743460:45556.
LIT. *hlášení* B. Nechvátal, čj. 3325/88/ARÚ; *zpráva* - ; *NZ* - ; *BZO* - ; *PSH* - ; *dále* Nechvátal 1989j, 215sq., obr. 1.

SONDA 434

- AKCE** 1988–1989; ARÚ, B. Nechvátal, *pův. znač.* sonda S-219; sondáž.
LOK. Praha 2 - Vyšehrad, Vyšehrad, Na citadele ppč. 121/1.
PIAN P/1; 1000 398; *n.v. -/-/-*; *koor.* 743389:45559 743383:45560 743384:45565 743390:45564.
LIT. *hlášení* B. Nechvátal, čj. 3713/89/ARÚ; *zpráva* - ; *NZ* - ; *BZO* - ; *PSH* - .

SONDA 435

- AKCE** 1989; ARÚ, B. Nechvátal, *pův. znač.* sonda S-220; sondáž.
LOK. Praha 2 - Vyšehrad, Vyšehrad, Na citadele ppč. 121/1.
PIAN P/1; 1000 398; *n.v. -/-/-*; *koor.* 743390:45566 743385:45566 743386:45571 743391:45570.
LIT. *hlášení* B. Nechvátal, čj. 3713/89/ARÚ; *zpráva* - ; *NZ* - ; *BZO* - ; *PSH* - .

SONDA 436

- AKCE** 1989; PÚPP, *př. č. akce* 8/89/PÚPP, Z. Lochmann; stavba; vertikální řez; lidské kosti.
LOK. Praha 1 - Nové Město, Na Rybníčku čp. 1380/II, ppč. 2155.
PIAN B/1; 1000 323; *n.v.* 217,42(sklep)/217,07/217,17; *koor.* 742586:44322.
LIT. *hlášení* - ; *zpráva* - ; *NZ* Lochmann 1990b; *BZO* Lochmann 1992b; *PSH* Lochmann 1991b.

SONDA 437

- AKCE** 1990; PÚPP, *př. č. akce* 5/90/PÚPP, Z. Lochmann – J. Zavřel, *popsal* J. Zavřel, *pův. znač.* řez 1; inženýrské sítě; vertikální řez.
LOK. Praha 1 - Nové Město, Žitná ul. ppč. 2507.
PIAN B/1; 1000 323; *n.v.* 212,46/210,67/211,47; *koor.* 742696:44164.
LIT. *hlášení* Z. Lochmann, čj. 657/92/ARÚ; *zpráva* - ; *NZ* - ; *BZO* Lochmann 1995h; *PSH* Lochmann 1993f; *dále* Lochmann 1991c, 111, obr. 1, 2.

SONDA 438

- AKCE** 1990; PÚPP, *př. č. akce* 5/90/PÚPP, Z. Lochmann – J. Zavřel, *popsal* J. Zavřel, *pův. znač.* řez 2; inženýrské sítě; vertikální řez.
LOK. Praha 1 - Nové Město, Žitná ul. ppč. 2507.
PIAN B/1; 1000 323; *n.v.* 212,53/210,76/211,73; *koor.* 742693:44164.
LIT. *hlášení* Z. Lochmann, čj. 657/92/ARÚ; *zpráva* - ; *NZ* - ; *BZO* Lochmann 1995h; *PSH* Lochmann 1993f; *dále* Lochmann 1991c, 111, obr. 1, 2.

SONDA 439

- AKCE** 1990; PÚPP, *př. č. akce* 5/90/PÚPP, Z. Lochmann – J. Zavřel, *popsal* J. Zavřel, *pův. znač.* řez 3; inženýrské sítě; vertikální řez.
LOK. Praha 1 - Nové Město, Žitná ul. ppč. 2507.
PIAN B/1; 1000 323; *n.v.* 213,78/212,16/213,19; *koor.* 742647:44175.
LIT. *hlášení* Z. Lochmann, čj. 657/92/ARÚ; *zpráva* - ; *NZ* - ; *BZO* Lochmann 1995h; *PSH* Lochmann 1993f; *dále* Lochmann 1991c, 111, obr. 1, 2.

SONDA 440

- AKCE** 1990; PÚPP, *př. č. akce* 5/90/PÚPP, Z. Lochmann – J. Zavřel, *popsal* J. Zavřel, *pův. znač.* řez 4; inženýrské sítě; vertikální řez.
LOK. Praha 1 - Nové Město, Žitná ul. ppč. 2507.
PIAN B/1; 1000 323; *n.v.* 213,95/212,27/213,36; *koor.* 742641:44177.
LIT. *hlášení* Z. Lochmann, čj. 657/92/ARÚ; *zpráva* - ; *NZ* - ; *BZO* Lochmann 1995h; *PSH* Lochmann 1993f; *dále* Lochmann 1991c, 111, obr. 1, 2.

SONDA 441

AKCE 1990; ARÚ, B. Nechvátal, *pův. znač.* sonda S-221; sondáž.

LOK. Praha 2 - Vyšehrad, Vyšehrad, ul. V pevnosti čp. 12/VI, ppč. 134.

PIAN B/1; 1000 399; *n.v. -/-/-;* *koor.* 743056:45804.

LIT. *hlášení* - ; *zpráva* - ; *NZ* - ; *BZO* - ; *PSH* - .

SONDA 442

AKCE 1990; ARÚ, B. Nechvátal, *pův. znač.* sonda S-222; sondáž.

LOK. Praha 2 - Vyšehrad, Vyšehrad, ppč. 272/1.

PIAN P/1; 1000 398; *n.v. -/-/-;* *koor.* 743450:45501 743447:45500 743445:45503 743448:45504.

LIT. *hlášení* - ; *zpráva* - ; *NZ* - ; *BZO* - ; *PSH* - .

SONDA 443

AKCE 1990; ARÚ, B. Nechvátal, *pův. znač.* sonda S-223; sondáž.

LOK. Praha 2 - Vyšehrad, Vyšehrad, sad za Vyšehradským hřbitovem ppč. 82.

PIAN P/1; 1000 373; *n.v. -/-/-;* *koor.* 743364:45443 743362:45445 743365:45447 743366:45446.

LIT. *hlášení* - ; *zpráva* - ; *NZ* - ; *BZO* - ; *PSH* - .

SONDA 444

AKCE 1990; ARÚ, B. Nechvátal, *pův. znač.* sonda S-224; sondáž.

LOK. Praha 2 - Vyšehrad, Vyšehrad, ul. K rotundě ppč. 272/1.

PIAN L/1; 1000 398; *n.v. -/-/-;* *koor.* 743431:45509 743428:45510 743429:45513 743431:45513.

LIT. *hlášení* - ; *zpráva* - ; *NZ* - ; *BZO* Nechvátal 1995b; *PSH* Nechvátal 1993.

SONDA 445

AKCE 1990; ARÚ, B. Nechvátal, *pův. znač.* sonda S-225; sondáž.

LOK. Praha 2 - Vyšehrad, Vyšehrad, Na citadele ppč. 121/1.

PIAN P/1; 1000 398; *n.v. -/-/-;* *koor.* 743395:45558 743390:45559 743390:45563 743396:45562.

LIT. *hlášení* B. Nechvátal, čj. 4491/90/ARÚ; *zpráva* - ; *NZ* - ; *BZO* Nechvátal 1995c; *PSH* Nechvátal 1993.

SONDA 446

AKCE 1990; ARÚ, B. Nechvátal, *pův. znač.* sonda S-226; sondáž.

LOK. Praha 2 - Vyšehrad, Vyšehrad, Na citadele ppč. 121/1.

PIAN P/1; 1000 398; *n.v. -/-/-;* *koor.* 743401:45556 743396:45557 743397:45562 743402:45560.

LIT. *hlášení* B. Nechvátal, čj. 4491/90/ARÚ; *zpráva* - ; *NZ* - ; *BZO* Nechvátal 1995d; *PSH* Nechvátal 1993.

SONDA 447

AKCE 1990; ARÚ, B. Nechvátal, *pův. znač.* sonda S-228; sondáž.

LOK. Praha 2 - Vyšehrad, Vyšehrad, Na citadele ppč. 121/1.

PIAN P/1; 1000 398; *n.v. -/-/-;* *koor.* 743390:45566 743385:45566 743386:45571 743391:45570.

LIT. *hlášení* - ; *zpráva* - ; *NZ* - ; *BZO* Nechvátal 1995e; *PSH* Nechvátal 1993.

SONDA 448

AKCE 1990; ARÚ, B. Nechvátal, *pův. znač.* řez; inženýrské sítě; vertikální řez.

LOK. Praha 2 - Vyšehrad, Vyšehrad, ul. V pevnosti ppč. 270.

PIAN L/1; 1000 398; *n.v. -/-/-;* *koor.* 743213:45502 743200:45519 743190:45527 743157:45577.

LIT. *hlášení* - ; *zpráva* - ; *NZ* - ; *BZO* Nechvátal 1995a; *PSH* - .

SONDA 449

AKCE 1991; PÚPP, *př. č. akce* 17/91/PÚPP, Z. Lochmann, *pův. znač.* řez; inženýrské sítě; vertikální řez.

LOK. Praha 1 - Nové Město, Karlovo nám. čp. 671/II, ppč. 1975.

PIAN B/1; 1000 323; *n.v.* 205,45/-/204,00; *koor.* 742909:44064.

LIT. *hlášení* Z. Lochmann, čj. 681/92/ARÚ; *zpráva* - ; *NZ* - ; *BZO* Lochmann 1995g; *PSH* Lochmann 1993e.

SONDA 450

AKCE 1991; ARÚ, B. Nechvátal, *pův. znač.* sonda S-227; stavebně historický průzkum.

LOK. Praha 2 - Vyšehrad, Vyšehradská skála - Libušina lázeň ppč. 279/4.

PIAN P/1; 1000 398; *n.v. -/-/-;* *koor.* 743549:45612 743542:45607 743536:45618 743539:45621
743543:45620.

LIT. *hlášení* - ; *zpráva* - ; *NZ* - ; *BZO* Nechvátal 1995l; *PSH* - ; *dále* Kašička – Nechvátal 1994.

SONDA 451

AKCE 1991; ARÚ, B. Nechvátal, *pův. znač.* sonda S-229; inženýrské sítě; vertikální řez.

LOK. Praha 2 - Vyšehrad, Vyšehrad, ul. K rotundě čp. 100/VI, ppč. 108–110.

PIAN L/1; 1000 398; n.v. -/-/-; koor. 743255:45608 743261:45627 743274:45624 743278:45641 743281:45627.

LIT. hlášení - ; zpráva - ; NZ - ; BZO Nechvátal 1995i; PSH - .

SONDA 452

AKCE 1991; ARÚ, B. Nechvátal, *pův. znač.* sonda S-230; sondáž.

LOK. Praha 2 - Vyšehrad, Vyšehrad, Vyšehradský hřbitov ppč. 83.

PIAN P/1; 1000 373; n.v. -/-/-; koor. 743435:45473 743425:45473 743425:45476 743435:45476.

LIT. hlášení - ; zpráva - ; NZ - ; BZO Nechvátal 1995r; PSH - ; dále Hejdová – Nechvátal 2004.

SONDA 453

AKCE 1991; ARÚ, B. Nechvátal, *pův. znač.* sonda S-231; sondáž.

LOK. Praha 2 - Vyšehrad, Vyšehrad, Vyšehradský hřbitov ppč. 83.

PIAN L/1; 1000 373; n.v. -/-/-; koor. 743420:45479 743418:45479 743420:45494 743422:45494.

LIT. hlášení - ; zpráva - ; NZ - ; BZO Nechvátal 1995s; PSH - .

SONDA 454

AKCE 1991; ARÚ, B. Nechvátal, *pův. znač.* sonda S-232; sondáž.

LOK. Praha 2 - Vyšehrad, Vyšehrad, Vyšehradský hřbitov ppč. 83.

PIAN P/1; 1000 398; n.v. -/-/-; koor. 743373:45511 743371:45511 743371:45515 743370:45515 743370:45517 743372:45518.

LIT. hlášení - ; zpráva - ; NZ - ; BZO Nechvátal 1995t; PSH Nechvátal 1993.

SONDA 455

AKCE 1991; ARÚ, B. Nechvátal, *pův. znač.* sonda S-233; sondáž.

LOK. Praha 2 - Vyšehrad, Vyšehrad, Vyšehradský hřbitov ppč. 83.

PIAN L/1; 1000 398 (37); n.v. -/-/nedosaženo; koor. 743372:45493 743344:45501 743344:45502 743373:45495.

LIT. hlášení - ; zpráva - ; NZ - ; BZO Nechvátal 1995u; PSH - .

SONDA 456

AKCE 1991; ARÚ, B. Nechvátal, *pův. znač.* sonda S-234; sondáž.

LOK. Praha 2 - Vyšehrad, Vyšehrad, ul. K rotundě ppč. 272/1.

PIAN L/1; 1000 398; n.v. -/-/-; koor. 743431:45513 743429:45513 743431:45527 743434:45527.

LIT. hlášení - ; zpráva - ; NZ - ; BZO - ; PSH - .

SONDA 457

AKCE 1991; ARÚ, B. Nechvátal, *pův. znač.* sonda S-235; vertikální řez.

LOK. Praha 2 - Vyšehrad, Vyšehrad, Na citadele + sokolské hřiště ppč. 121/1.

PIAN L/1; 1000 398; n.v. -/-/-; koor. 743439:45541 743442:45543 743451:45599 743450:45638 743402:45643 743394:45632.

LIT. hlášení - ; zpráva - ; NZ - ; BZO - ; PSH - .

SONDA 458

AKCE 1991; ARÚ, B. Nechvátal, *pův. znač.* sonda S-235a; sondáž.

LOK. Praha 2 - Vyšehrad, Vyšehrad, Na citadele + sokolské hřiště ppč. 97.

PIAN P/1; 1000 398; n.v. -/-/-; koor. 743387:45626 743385:45625 743384:45627 743385:45632.

LIT. hlášení - ; zpráva - ; NZ - ; BZO - ; PSH - .

SONDA 459

AKCE 1991–1992; ARÚ, B. Nechvátal, *pův. znač.* sonda S-236; sondáž.

LOK. Praha 2 - Vyšehrad, Vyšehrad, býv. kostel sv. Jana Stěti ppč. 150.

PIAN P/1; 1000 398; n.v. -/-/-; koor. 743137:45576 743132:45576 743129:45577 743129:45581 743131:45582 743137:45583.

LIT. hlášení - ; zpráva Nechvátal 1992c; NZ - ; BZO Nechvátal 1995v; PSH - .

SONDA 460

AKCE 1991; ARÚ, B. Nechvátal, *pův. znač.* sonda S-237; vertikální řez.

LOK. Praha 2 - Vyšehrad, Vyšehrad, Na citadele ppč. 121/1.

PIAN B/1; 1000 398; n.v. -/-/-; koor. 743483:45622.

LIT. hlášení - ; zpráva - ; NZ - ; BZO Nechvátal 1995o; PSH - .

SONDA 461

AKCE 1992; ARÚ, B. Nechvátal, *pův. znač.* sonda S-238; vertikální řez.

LOK. Praha 2 - Vyšehrad, Vyšehrad, Na citadele ppč. 121/1.

PIAN L/1; 1000 398; n.v. -/-/-; koor. 743488:45621 743484:45620.
LIT. hlášení - ; zpráva - ; NZ - ; BZO Nechvátal 1995p; PSH - .

SONDA 462

AKCE 1992; MMP, P. Starec; stavba; orientační zjištění.

LOK. Praha 2 - Nové Město, Rašínovo nábr. ppč. 1114.

PIAN -/2; 1000 322; n.v. -/-/-; koor. 743496:44276.

LIT. hlášení P. Starec, čj. 5071/96/ARÚ; zpráva - ; NZ Starec 1995i; BZO - ; PSH Starec 1998i.

SONDA 463

AKCE 1993; ARÚ, B. Nechvátal, pův. znač. sonda S-239; sondáž.

LOK. Praha 2 - Vyšehrad, Vyšehrad, sokolské hřiště ppč. 95.

PIAN P/1; 1000 398; n.v. -/-/-; koor. 743438:45670 743435:45670 743436:45680 743438:45680.

LIT. hlášení - ; zpráva Bartošková 1996; NZ - ; BZO - ; PSH - ; dále Bartošková 1998.

SONDA 464

AKCE 1993; PÚPP, př. č. akce 33/93/PÚPP, M. Tryml, popsal L. Dvořák – M. Tryml, pův. znač. sonda 1; stavba; vertikální řez.

LOK. Praha 1 - Nové Město, Krakovská ul. čp. 583/II, ppč. 2299.

PIAN L/1; 1000 323; n.v. 217,20/214,12/214,22; koor. 742516:44096 742517:44102.

LIT. hlášení M. Tryml, čj. 3567/94/ARÚ; zpráva - ; NZ - ; BZO Tryml 1997b; PSH Tryml 1995j.

SONDA 465

AKCE 1993; PÚPP, př. č. akce 33/93/PÚPP, M. Tryml, popsal L. Dvořák – M. Tryml, pův. znač. sonda 2; stavba; vertikální řez.

LOK. Praha 1 - Nové Město, Krakovská ul. čp. 583/II, ppč. 2299.

PIAN L/1; 1000 323; n.v. 217,40/213,20/213,60; koor. 742524:44096 742519:44097.

LIT. hlášení M. Tryml, čj. 3567/94/ARÚ; zpráva - ; NZ - ; BZO Tryml 1997b; PSH Tryml 1995j.

SONDA 466

AKCE 1993; PÚPP, př. č. akce 33/93/PÚPP, M. Tryml, popsal L. Dvořák – M. Tryml, pův. znač. sonda 3; stavba; vertikální řez.

LOK. Praha 1 - Nové Město, Krakovská ul. čp. 583/II, ppč. 2299.

PIAN B/1; 1000 323; n.v. 217,50/215,30/215,50; koor. 742502:44113.

LIT. hlášení M. Tryml, čj. 3567/94/ARÚ; zpráva - ; NZ - ; BZO Tryml 1997b; PSH Tryml 1995j.

SONDA 467

AKCE 1993; PÚPP, př. č. akce 33/93/PÚPP, M. Tryml, popsal L. Dvořák – M. Tryml, pův. znač. sonda 4; stavba; vertikální řez.

LOK. Praha 1 - Nové Město, Krakovská ul. čp. 583/II, ppč. 2299.

PIAN L/1; 1000 323; n.v. 217,40/214,60/214,90; koor. 742514:44116 742511:44117.

LIT. hlášení M. Tryml, čj. 3567/94/ARÚ; zpráva - ; NZ - ; BZO Tryml 1997b; PSH Tryml 1995j.

SONDA 468

AKCE 1993; PÚPP, př. č. akce 33/93/PÚPP, M. Tryml, popsal L. Dvořák – M. Tryml, pův. znač. sonda 5; stavba; vertikální řez.

LOK. Praha 1 - Nové Město, Krakovská ul. čp. 583/II, ppč. 2299.

PIAN B/1; 1000 323; n.v. 217,40/215,00/215,10; koor. 742517:44119.

LIT. hlášení M. Tryml, čj. 3567/94/ARÚ; zpráva - ; NZ - ; BZO Tryml 1997b; PSH Tryml 1995j.

SONDA 469

AKCE 1993; PÚPP, př. č. akce 33/93/PÚPP, M. Tryml, popsal L. Dvořák – M. Tryml, pův. znač. sonda 6; stavba; vertikální řez.

LOK. Praha 1 - Nové Město, Krakovská ul. čp. 583/II, ppč. 2299.

PIAN B/1; 1000 323; n.v. 217,20/214,10/214,40; koor. 742514:44105 742514:44104 742515:44104 742515:44105.

LIT. hlášení M. Tryml, čj. 3567/94/ARÚ; zpráva - ; NZ - ; BZO Tryml 1997b; PSH Tryml 1995j.

SONDA 470

AKCE 1993; Archaia, př. č. akce 14/93/Archaia, M. Bureš, pův. znač. sonda 1; stavba; vertikální řez; lidské kosti.

LOK. Praha 2 - Nové Město, Na Rybníčku čp. 1329/II, ppč. 2139.

PIAN B/1; 1000 323; n.v. -/-/-; koor. 742639:44273.

LIT. hlášení - ; zpráva - ; NZ Dvořák – Bureš 1994; BZO Bureš 1997f; PSH Bureš 1995d.

SONDA 471

AKCE 1993; Archaia, *př. č. akce 14/93/Archaia*, M. Bureš, *pův. znač.* sonda 2; stavba; vertikální řez; lidské kosti.

LOK. Praha 2 - Nové Město, Na Rybníčku čp. 1329/II, ppč. 2139.

PIAN B/1; 1000 323; *n.v. -/-/;* *koor.* 742647:44271.

LIT. *hlášení - ; zpráva - ; NZ Dvořák – Bureš 1994; BZO Bureš 1997f; PSH Bureš 1995d.*

SONDA 472

AKCE 1993; Archaia, *př. č. akce 14/93/Archaia*, M. Bureš, *pův. znač.* sonda 3; stavba; vertikální řez; lidské kosti.

LOK. Praha 2 - Nové Město, Na Rybníčku čp. 1329/II, ppč. 2139.

PIAN B/1; 1000 323; *n.v. -/-/;* *koor.* 742645:44264.

LIT. *hlášení - ; zpráva - ; NZ Dvořák - Bureš 1994; BZO Bureš 1997f; PSH Bureš 1995d.*

SONDA 473

AKCE 1993; Archaia, *př. č. akce 14/93/Archaia*, M. Bureš, *pův. znač.* sonda 4; stavba; vertikální řez; lidské kosti.

LOK. Praha 2 - Nové Město, Na Rybníčku čp. 1329/II, ppč. 2139.

PIAN B/1; 1000 323; *n.v. -/-/;* *koor.* 742643:44253.

LIT. *hlášení - ; zpráva - ; NZ Dvořák – Bureš 1994; BZO Bureš 1997f; PSH Bureš 1995d.*

SONDA 474

AKCE 1993; Archaia, *př. č. akce 14/93/Archaia*, M. Bureš, *pův. znač.* sonda 5; stavba; vertikální řez; lidské kosti.

LOK. Praha 2 - Nové Město, Na Rybníčku čp. 1329/II, ppč. 2139.

PIAN B/1; 1000 323; *n.v. -/-/;* *koor.* 742640:44262.

LIT. *hlášení - ; zpráva - ; NZ Dvořák – Bureš 1994; BZO Bureš 1997f; PSH Bureš 1995d.*

SONDA 475

AKCE 1993; Archaia, *př. č. akce 14/93/Archaia*, M. Bureš, *pův. znač.* sonda 6; stavba; vertikální řez; lidské kosti.

LOK. Praha 2 - Nové Město, Na Rybníčku čp. 1329/II, ppč. 2139.

PIAN B/1; 1000 323; *n.v. -/-/;* *koor.* 742632:44259.

LIT. *hlášení - ; zpráva - ; NZ Dvořák – Bureš 1994; BZO Bureš 1997f; PSH Bureš 1995d.*

SONDA 476

AKCE 1993; Archaia, *př. č. akce 14/93/Archaia*, M. Bureš, *pův. znač.* sonda 7; stavba; vertikální řez; lidské kosti.

LOK. Praha 2 - Nové Město, Na Rybníčku čp. 1329/II, ppč. 2139.

PIAN B/1; 1000 323; *n.v. -/-/;* *koor.* 742636:44267.

LIT. *hlášení - ; zpráva - ; NZ Dvořák – Bureš 1994; BZO Bureš 1997f; PSH Bureš 1995d.*

SONDA 477

AKCE 1993; Archaia, *př. č. akce 14/93/Archaia*, M. Bureš, *pův. znač.* sonda 8; stavba; vertikální řez; lidské kosti.

LOK. Praha 2 - Nové Město, Na Rybníčku čp. 1329/II, ppč. 2139.

PIAN B/1; 1000 323; *n.v. -/-/;* *koor.* 742628:44267.

LIT. *hlášení - ; zpráva - ; NZ Dvořák – Bureš 1994; BZO Bureš 1997f; PSH Bureš 1995d.*

SONDA 478

AKCE 1993; Archaia, *př. č. akce 14/93/Archaia*, M. Bureš, *pův. znač.* sonda 9; stavba; vertikální řez; lidské kosti.

LOK. Praha 2 - Nové Město, Na Rybníčku čp. 1329/II, ppč. 2139.

PIAN B/1; 1000 323; *n.v. -/-/;* *koor.* 742627:44271.

LIT. *hlášení - ; zpráva - ; NZ Dvořák – Bureš 1994; BZO Bureš 1997f; PSH Bureš 1995d.*

SONDA 479

AKCE 1993; Archaia, *př. č. akce 14/93/Archaia*, M. Bureš, *pův. znač.* sonda 10; stavba; vertikální řez; lidské kosti.

LOK. Praha 2 - Nové Město, Na Rybníčku čp. 1329/II, ppč. 2139.

PIAN B/1; 1000 323; *n.v. -/-/;* *koor.* 742630:44279.

LIT. *hlášení - ; zpráva - ; NZ Dvořák – Bureš 1994; BZO Bureš 1997f; PSH Bureš 1995d.*

SONDA 480

AKCE 1993; Archaia, *př. č. akce 14/93/Archaia*, M. Bureš, *pův. znač.* sonda 11; stavba; vertikální řez; lidské

kosti.

LOK. Praha 2 - Nové Město, Na Rybníčku čp. 1329/II, ppč. 2139.

PIAN B/1; 1000 323; n.v. -/-/-; koor. 742622:44263.

LIT. hlášení - ; zpráva - ; NZ Dvořák – Bureš 1994; BZO Bureš 1997f; PSH Bureš 1995d.

SONDA 481

AKCE 1993; Archaia, př. č. akce 14/93/Archaia, M. Bureš, pův. znač. sonda 12; stavba; vertikální řez; lidské kosti.

LOK. Praha 2 - Nové Město, Na Rybníčku čp. 1329/II, ppč. 2139.

PIAN L/1; 1000 323; n.v. -/-/-; koor. 742647:44258 742623:44268.

LIT. hlášení - ; zpráva - ; NZ Dvořák – Bureš 1994; BZO Bureš 1997f; PSH Bureš 1995d.

SONDA 482

AKCE 1993; Archaia, př. č. akce 14/93/Archaia, M. Bureš, pův. znač. sonda 13; stavba; vertikální řez; lidské kosti.

LOK. Praha 2 - Nové Město, Na Rybníčku čp. 1329/II, ppč. 2139.

PIAN L/1; 1000 323; n.v. -/-/-; koor. 742648:44260 742627:44269 742628:44270 742648:44261.

LIT. hlášení - ; zpráva - ; NZ Dvořák – Bureš 1994; BZO Bureš 1997f; PSH Bureš 1995d.

SONDA 483

AKCE 1993; Archaia, př. č. akce 14/93/Archaia, M. Bureš, pův. znač. sonda 14; stavba; vertikální řez; lidské kosti.

LOK. Praha 2 - Nové Město, Na Rybníčku čp. 1329/II, ppč. 2139.

PIAN L/1; 1000 323; n.v. -/-/-; koor. 742646:44253 742635:44257 742628:44261 742628:44262 742635:44258 742646:44254.

LIT. hlášení - ; zpráva - ; NZ Dvořák – Bureš 1994; BZO Bureš 1997f; PSH Bureš 1995d.

SONDA 484

AKCE 1993; Archaia, V. Kašpar, pův. znač. sonda 1; stavba; vertikální řez.

LOK. Praha 2 - Nové Město, Malá Štěpánská čp. 1399/II, ppč. 1945.

PIAN B/1; 1000 323; n.v. 213,09/-/-; koor. 742827:44232.

LIT. hlášení V. Kašpar, čj. 2691/96/ARÚ; zpráva Kašpar [1994]; NZ - ; BZO Kašpar 1997j; PSH Kašpar 1998a.

SONDA 485

AKCE 1993; Archaia, V. Kašpar, pův. znač. sonda 2; stavba; vertikální řez.

LOK. Praha 2 - Nové Město, Malá Štěpánská čp. 1399/II, ppč. 1945.

PIAN B/1; 1000 323; n.v. 213,11/-/-; koor. 742820:44225.

LIT. hlášení V. Kašpar, čj. 2691/96/ARÚ; zpráva Kašpar [1994]; NZ - ; BZO Kašpar 1997j; PSH Kašpar 1998a.

SONDA 486

AKCE 1993; Archaia, V. Kašpar, pův. znač. sonda 3; stavba; vertikální řez.

LOK. Praha 2 - Nové Město, Malá Štěpánská čp. 1399/II, ppč. 1945.

PIAN B/1; 1000 323; n.v. 213,08/-/-; koor. 742814:44234.

LIT. hlášení V. Kašpar, čj. 2691/96/ARÚ; zpráva Kašpar [1994]; NZ - ; BZO Kašpar 1997j; PSH Kašpar 1998a.

SONDA 487

AKCE 1993; Archaia, V. Kašpar, pův. znač. sonda 4; stavba; vertikální řez.

LOK. Praha 2 - Nové Město, Malá Štěpánská čp. 1399/II, ppč. 1945.

PIAN B/1; 1000 323; n.v. 213,28/-/-; koor. 742801:44233.

LIT. hlášení V. Kašpar, čj. 2691/96/ARÚ; zpráva Kašpar [1994]; NZ - ; BZO Kašpar 1997j; PSH Kašpar 1998a.

SONDA 488

AKCE 1993; Archaia, V. Kašpar, pův. znač. sonda 5; stavba; vertikální řez.

LOK. Praha 2 - Nové Město, Malá Štěpánská čp. 1399/II, ppč. 1945.

PIAN B/1; 1000 323; n.v. 213,28/-/-; koor. 742802:44240.

LIT. hlášení V. Kašpar, čj. 2691/96/ARÚ; zpráva Kašpar [1994]; NZ - ; BZO Kašpar 1997j; PSH Kašpar 1998a.

SONDA 489

AKCE 1993; Archaia, V. Kašpar, pův. znač. sonda 6; stavba; vertikální řez.

LOK. Praha 2 - Nové Město, Malá Štěpánská čp. 1399/II, ppč. 1945.

PIAN B/1; 1000 323; n.v. 213,15/-/-; koor. 742819:44218.
LIT. hlášení V. Kašpar, čj. 2691/96/ARÚ; zpráva Kašpar [1994]; NZ - ; BZO Kašpar 1997j; PSH Kašpar 1998a.

SONDA 490

AKCE 1993; Archaia, V. Kašpar, *pův. znač.* sonda 7; stavba; vertikální řez.
LOK. Praha 2 - Nové Město, Malá Štěpánská čp. 1399/II, ppč. 1945.
PIAN B/1; 1000 323; n.v. 213,19/-/-; koor. 742800:44222.
LIT. hlášení V. Kašpar, čj. 2691/96/ARÚ; zpráva Kašpar [1994]; NZ - ; BZO Kašpar 1997j; PSH Kašpar 1998a.

SONDA 491

AKCE 1993; Archaia, V. Kašpar, *pův. znač.* sonda 8; stavba; vertikální řez.
LOK. Praha 2 - Nové Město, Malá Štěpánská čp. 1399/II, ppč. 1945.
PIAN B/1; 1000 323; n.v. 213,08/-/-; koor. 742828:44221.
LIT. hlášení V. Kašpar, čj. 2691/96/ARÚ; zpráva Kašpar [1994]; NZ - ; BZO Kašpar 1997j; PSH Kašpar 1998a.

SONDA 492

AKCE 1993; Archaia, V. Kašpar, *pův. znač.* sonda 9; stavba; vertikální řez.
LOK. Praha 2 - Nové Město, Malá Štěpánská čp. 1399/II, ppč. 1945.
PIAN B/1; 1000 323; n.v. 213,14/-/-; koor. 742836:44217.
LIT. hlášení V. Kašpar, čj. 2691/96/ARÚ; zpráva Kašpar [1994]; NZ - ; BZO Kašpar 1997j; PSH Kašpar 1998a.

SONDA 493

AKCE 1993; Archaia, V. Kašpar, *pův. znač.* sonda 10; stavba; vertikální řez.
LOK. Praha 2 - Nové Město, Malá Štěpánská čp. 1399/II, ppč. 1945.
PIAN B/1; 1000 323; n.v. 213,28/-/-; koor. 742839:44230.
LIT. hlášení V. Kašpar, čj. 2691/96/ARÚ; zpráva Kašpar [1994]; NZ - ; BZO Kašpar 1997j; PSH Kašpar 1998a.

SONDA 494

AKCE 1993; Archaia, V. Kašpar, *pův. znač.* sonda 11; stavba; vertikální řez.
LOK. Praha 2 - Nové Město, Malá Štěpánská čp. 1399/II, ppč. 1945.
PIAN B/1; 1000 323; n.v. 213,14/-/-; koor. 742808:44229.
LIT. hlášení V. Kašpar, čj. 2691/96/ARÚ; zpráva Kašpar [1994]; NZ - ; BZO Kašpar 1997j; PSH Kašpar 1998a.

SONDA 495

AKCE 1994; PÚPP, *př. č. akce 3/94/PÚPP*, M. Wallisová, *pův. znač.* řez 1; inženýrské sítě; vertikální řez.
LOK. Praha 2 - Nové Město, Karlovo nám. čp. 2/II, ppč. 769/1.
PIAN L/1; 1000 323; n.v. -/-/-; koor. 742983:44017 742981:44019.
LIT. hlášení - ; zpráva - ; NZ - ; BZO Wallisová 1997d; PSH Wallisová 1995e.

SONDA 496

AKCE 1994; PÚPP, *př. č. akce 3/94/PÚPP*, M. Wallisová, *pův. znač.* řez 2; inženýrské sítě; vertikální řez.
LOK. Praha 2 - Nové Město, Karlovo nám. čp. 2/II, ppč. 769/1.
PIAN B/1; 1000 323; n.v. -/-/-; koor. 742983:44011.
LIT. hlášení - ; zpráva - ; NZ - ; BZO Wallisová 1997d; PSH Wallisová 1995e.

SONDA 497

AKCE 1994; PÚPP, *př. č. akce 3/94/PÚPP*, M. Wallisová, *pův. znač.* řez 3; inženýrské sítě; vertikální řez.
LOK. Praha 2 - Nové Město, Karlovo nám. čp. 2/II, ppč. 769/1.
PIAN L/1; 1000 323; n.v. -/-/-; koor. 742984:44004 742984:44009.
LIT. hlášení - ; zpráva - ; NZ - ; BZO Wallisová 1997d; PSH Wallisová 1995e.

SONDA 498

AKCE 1994; PÚPP, *př. č. akce 3/94/PÚPP*, M. Wallisová, *pův. znač.* řez 4; inženýrské sítě; vertikální řez.
LOK. Praha 2 - Nové Město, Karlovo nám. čp. 2/II, ppč. 769/1.
PIAN L/1; 1000 323; n.v. -/202,26/202,56; koor. 743004:44002 743004:44007.
LIT. hlášení - ; zpráva - ; NZ - ; BZO Wallisová 1997d; PSH Wallisová 1995e.

SONDA 499

AKCE 1994; PÚPP, *př. č. akce 3/94/PÚPP*, M. Wallisová, *pův. znač.* řez 5; inženýrské sítě; vertikální řez.

LOK. Praha 2 - Nové Město, Karlovo nám. čp. 2/II, ppč. 769/1.
PIAN B/1; 1000 323; n.v. -/201,32/202,44-202,14; koor. 743004:44019 743004:44022.
LIT. hlášení - ; zpráva - ; NZ - ; BZO Wallisová 1997d; PSH Wallisová 1995e.

SONDA 500

AKCE 1994; PÚPP, př. č. akce 3/94/PÚPP, M. Wallisová, pův. znač. řez 6; inženýrské sítě; vertikální řez.
LOK. Praha 2 - Nové Město, Karlovo nám. čp. 2/II, ppč. 769/1.
PIAN B/1; 1000 323; n.v. -/201,78/202,57-201,78; koor. 743004:44014.
LIT. hlášení - ; zpráva - ; NZ - ; BZO Wallisová 1997d; PSH Wallisová 1995e.

SONDA 501

AKCE 1994; Archaia, V. Kašpar; stavba; vertikální řez.
LOK. Praha 2 - Nové Město, Karlovo nám. čp. 555/II, ppč. 1926.
PIAN B/1; 1000 323; n.v. -/ -/ -/; koor. 742947:44216.
LIT. hlášení V. Kašpar, čj. 2692/96/ARÚ; zpráva - ; NZ - ; BZO Kašpar 1997k; PSH Kašpar 1995j.

SONDA 502

AKCE 1994; Archaia, V. Kašpar; inženýrské sítě; vertikální řez.
LOK. Praha 2 - Nové Město, Na Bojišti čp. 1459/II, ppč. 1672.
PIAN L/2; 1000 349; n.v. -/232,70-232,60; koor. 742607:44631.
LIT. hlášení - ; zpráva - ; NZ - ; BZO - ; PSH Kašpar 1995j.

SONDA 503

AKCE 1994-1995; ARÚ, B. Nechvátal, pův. znač. sonda S-240; inženýrské sítě; vertikální řez.
LOK. Praha 2 - Vyšehrad, Vyšehrad, Na citadele ppč. 121/1.
PIAN L/1; 1000 398; n.v. -/ -/ -/; koor. 743308:45668.
LIT. hlášení - ; zpráva - ; NZ - ; BZO - ; PSH - .

SONDA 504

AKCE 1995; ARÚ, B. Nechvátal, pův. znač. sonda S-241; inženýrské sítě; vertikální řez.
LOK. Praha 2 - Vyšehrad, Vyšehrad, ul. V pevnosti ppč. 271.
PIAN L/1; 1000 399; n.v. -/ -/ -/; koor. 743090:45765 743065:45812 743060:45809.
LIT. hlášení - ; zpráva - ; NZ - ; BZO - ; PSH - .

SONDA 505

AKCE 1995; ARÚ, B. Nechvátal, pův. znač. sonda S-242A; inženýrské sítě; vertikální řez.
LOK. Praha 2 - Vyšehrad, Vyšehrad, ppč. 274.
PIAN L/1; 1000 373; n.v. -/ -/ -/; koor. 743404:45405 743313:45451.
LIT. hlášení - ; zpráva - ; NZ - ; BZO - ; PSH Nechvátal 1998a.

SONDA 506

AKCE 1995; ARÚ, B. Nechvátal, pův. znač. sonda S-242B; inženýrské sítě; vertikální řez.
LOK. Praha 2 - Vyšehrad, Vyšehrad, ppč. 76.
PIAN L/1; 1000 373; n.v. -/ -/ -/; koor. 743315:45450 743311:45441.
LIT. hlášení - ; zpráva - ; NZ - ; BZO - ; PSH Nechvátal 1998a.

SONDA 507

AKCE 1995; PÚPP, př. č. akce 31/95/PÚPP, M. Wallisová, pův. znač. řez 1; stavba; vertikální řez.
LOK. Praha 2 - Nové Město, Karlovo nám. ppč. 2419/1.
PIAN B/1; 1000 322; n.v. 210,65/207,45/nedosaženo; koor. 743133:44413.
LIT. hlášení M. Wallisová, čj. 2360/96/ARÚ; zpráva - ; NZ - ; BZO Wallisová 1997e; PSH Wallisová 1998f.

SONDA 508

AKCE 1996; ARÚ, B. Nechvátal, pův. znač. sonda S-243; sondáž.
LOK. Praha 2 - Vyšehrad, Vyšehrad, ul. V pevnosti ppč. 124/1.
PIAN B/1; 1000 399; n.v. -/ -/ -/; koor. 743089:45782.
LIT. hlášení - ; zpráva - ; NZ - ; BZO - ; PSH Nechvátal 1998a.

SONDA 509

AKCE 1969; PÚPP, př. č. akce XXII/PÚPP, H. Ječný, popsál Zv. Dragoun; stavba; vertikální řez.
LOK. Praha 2 - Nové Město, Karlovo nám. čp. 2/II, ppč. 769/2.
PIAN B/2; 1000 323; n.v. -/ -/ -/; koor. 742937:44016.
LIT. hlášení - ; zpráva - ; NZ - ; BZO - ; PSH - .

SONDA 510

AKCE 1976?; PÚPP, př. č. akce LXXIIa/PÚPP, M. Šírová, pův. znač. řez; stavba; vertikální řez.

LOK. Praha 2 - Nové Město, Karlovo nám., radniční věž čp. 1/II, ppč. 768.

PIAN L/1; 1000 323; n.v. -/-/-; koor. 742946:44037 742944:44037.

LIT. hlášení - ; zpráva - ; NZ - ; BZO - ; PSH - .

SONDA 511

AKCE 1976?; PÚPP, př. č. akce LXXIIa/PÚPP, M. Šírová, pův. znač. řez; stavba; vertikální řez.

LOK. Praha 2 - Nové Město, Karlovo nám., radniční věž čp. 1/II, ppč. 768.

PIAN L/1; 1000 323; n.v. -/-/-; koor. 742948:44038 742943:44039.

LIT. hlášení - ; zpráva - ; NZ - ; BZO - ; PSH - .

SONDA 512

AKCE 1982; PÚPP, př. č. akce LVa/PÚPP, M. Tryml, pův. znač. řez I; stavba; vertikální řez.

LOK. Praha 2 - Nové Město, Karlovo nám. ppč. 2416.

PIAN B/1; 1000 323; n.v. -/-/-; koor. 743116:44274.

LIT. hlášení - ; zpráva - ; NZ - ; BZO - ; PSH - .

SONDA 513

AKCE 1982; PÚPP, př. č. akce LVa/PÚPP, M. Tryml, pův. znač. řez II; stavba; vertikální řez.

LOK. Praha 2 - Nové Město, Karlovo nám. ppč. 2416.

PIAN B/1; 1000 323; n.v. -/-/-; koor. 743116:44283.

LIT. hlášení - ; zpráva - ; NZ - ; BZO - ; PSH - .

SONDA 514

AKCE 1982; PÚPP, př. č. akce LVa/PÚPP, M. Tryml, pův. znač. řez III; stavba; vertikální řez.

LOK. Praha 2 - Nové Město, Karlovo nám. ppč. 2419/1.

PIAN B/1; 1000 323; n.v. -/-/-; koor. 743124:44301.

LIT. hlášení - ; zpráva - ; NZ - ; BZO - ; PSH - .

SONDA 515

AKCE 1977–1979; PÚPP, př. č. akce LV/PÚPP, M. Tryml, pův. znač. plocha M; stavba; sondáž.

LOK. Praha 2 - Nové Město, Karlovo nám. ppč. 1166/1.

PIAN P/1; 1000 322; n.v. -/-/-; koor. 743213:44278 743163:44281 743164:44306 743209:44304 743210:44312 743215:44311.

LIT. hlášení - ; zpráva - ; NZ - ; BZO - ; PSH - .

SONDA 516

AKCE 1995; Archaia, př. č. akce 7/95/Archaia, M. Bureš, pův. znač. řez 1; stavba; sondáž.

LOK. Praha 2 - Nusle, Lumírova ul. čp. 105/XIV, ppč. 1482.

PIAN P/1; 1000 399; n.v. 207,51/205,10/-; koor. 742977:45677 742974:45676 742973:45681 742975:45682.

LIT. hlášení M. Bureš, čj. 2712/96/ARÚ; zpráva Bureš 1996; NZ - ; BZO Bureš 1997g; PSH - .

SONDA 517

AKCE 1995; Archaia, př. č. akce 7/95/Archaia, M. Bureš, pův. znač. řez 2; stavba; sondáž.

LOK. Praha 2 - Nusle, Lumírova ul. čp. 109/XIV, ppč. 1480.

PIAN L/1; 1000 399; n.v. 207,07/204,48/-; koor. 742966:45682 742965:45681 742963:45685 742965:45686.

LIT. hlášení M. Bureš, čj. 2712/96/ARÚ; zpráva Bureš 1996; NZ - ; BZO Bureš 1997g; PSH - .

SONDA 518

AKCE 1995; Archaia, př. č. akce 7/95/Archaia, M. Bureš, pův. znač. řez 3; stavba; sondáž.

LOK. Praha 2 - Nusle, Lumírova ul. čp. 105/XIV, ppč. 1483.

PIAN P/1; 1000 399; n.v. 206,24/202,95/-; koor. 742963:45669 742961:45668 742959:45672 742962:42673.

LIT. hlášení M. Bureš, čj. 2712/96/ARÚ; zpráva Bureš 1996; NZ - ; BZO Bureš 1997g; PSH - .

SONDA 519

AKCE 1995; Archaia, př. č. akce 7/95/Archaia, M. Bureš, pův. znač. řez 4; stavba; sondáž.

LOK. Praha 2 - Nusle, Lumírova ul. čp. 105/XIV, ppč. 1483.

PIAN P/1; 1000 399; n.v. 205,76/202,32/-; koor. 742955:45669 742952:45667 742954:45669 742955:45671.

LIT. hlášení M. Bureš, čj. 2712/96/ARÚ; zpráva Bureš 1996; NZ - ; BZO Bureš 1997g; PSH - .

SONDA 520

AKCE 1995; Archaia, př. č. akce 7/95/Archaia, M. Bureš, pův. znač. řez 5; stavba; sondáž.

LOK. Praha 2 - Nusle, Lumírova ul. čp. 109/XIV, ppč. 1481.

PIAN L/1; 1000 399; n.v. 206,02/204,20/-; koor. 742942:45673 742941:45673 742940:45675 742941:45675.

LIT. hlášení M. Bureš, čj. 2712/96/ARÚ; zpráva Bureš 1996; NZ - ; BZO Bureš 1997g; PSH - .

SONDA 521

AKCE 1996; ARÚ, B. Nechvátal, *pův. znač.* sonda S-244; inženýrské sítě; vertikální řez.
LOK. Praha 2 - Vyšehrad, Vyšehrad, ul. V pevnosti ppč. 270.
PIAN L/1; 1000 398; *n.v. -/-/-;* *koor.* 743240:45501 743214:45512 743196:45527 743156:45597 743166:45636 743166:45665.
LIT. *hlášení - ; zpráva - ; NZ - ; BZO - ; PSH* Nechvátal 1998a.

SONDA 522

AKCE 1996; ARÚ, B. Nechvátal, *pův. znač.* sonda S-244; inženýrské sítě; vertikální řez.
LOK. Praha 2 - Vyšehrad, Vyšehrad, ul. V pevnosti ppč. 270.
PIAN L/1; 1000 398 (373); *n.v. -/-/-;* *koor.* 743214:45512 743198:0.
LIT. *hlášení - ; zpráva - ; NZ - ; BZO - ; PSH* Nechvátal 1998a.

SONDA 523

AKCE 1996; ARÚ, B. Nechvátal, *pův. znač.* sonda S-244; inženýrské sítě; vertikální řez.
LOK. Praha 2 - Vyšehrad, Vyšehrad, ul. V pevnosti ppč. 270, Vyšehradské sady ppč. 146.
PIAN L/1; 1000 398 (399); *n.v. -/-/-;* *koor.* 743156:45597 743136:45597 743130:45590 743120:45586.
LIT. *hlášení - ; zpráva - ; NZ - ; BZO - ; PSH* Nechvátal 1998a.

SONDA 524

AKCE 1996; ARÚ, B. Nechvátal, *pův. znač.* sonda S-244; inženýrské sítě; vertikální řez.
LOK. Praha 2 - Vyšehrad, Vyšehrad, Vyšehradské sady ppč. 146.
PIAN L/1; 1000 398 (373); *n.v. -/-/-;* *koor.* 743193:45512 743174:45509 743152:45466 743150:45467 743148:45464.
LIT. *hlášení - ; zpráva - ; NZ - ; BZO - ; PSH* Nechvátal 1998a.

SONDA 525

AKCE 1996; ARÚ, B. Nechvátal, *pův. znač.* sonda S-244; inženýrské sítě; vertikální řez.
LOK. Praha 2 - Vyšehrad, Vyšehrad, Vyšehradské sady ppč. 146.
PIAN L/1; 1000 398 (373); *n.v. -/-/-;* *koor.* 743136:45523 743155:45534 743162:45516 743163:45504 743143:45489 743124:45453.
LIT. *hlášení - ; zpráva - ; NZ - ; BZO - ; PSH* Nechvátal 1998a.

SONDA 526

AKCE 1996; MMP, P. Starec; inženýrské sítě; orientační zjištění; lidské kosti.
LOK. Praha 2 - Nové Město, Na Slupi ppč. 1345.
PIAN L/1; 1000 373; *n.v. -/-/-;* *koor.* 743197:45000 743192:45020.
LIT. *hlášení - ; zpráva - ; NZ - ; BZO - ; PSH* Starec 1998ch.

SONDA 527

AKCE 1967; ARÚ, J. Justová; inženýrské sítě; náhodný nález při terénním zásahu; lidské kosti.
LOK. Praha 2 - Nové Město, Karlovo nám. ppč. 2419/1.
PIAN L/2; 1000 323; *n.v. -/-/-;* *koor.* 743094:44298.
LIT. *hlášení* J. Justová, čj. 74/68/ARÚ; *zpráva - ; NZ - ; BZO - ; PSH - .*

SONDA 528

AKCE 1994; Archaia, V. Kašpar; stavba; síť vertikálních řezů/sondáž.
LOK. Praha 2 - Nové Město, Malá Štěpánská čp. 1399/II, ppč. 1945.
PIAN P/1; 1000 323; *n.v. -/-/211,80–210,00;* *koor.* neudány.
LIT. *hlášení - ; zpráva - ; NZ* Kašpar 1996e; *BZO - ; PSH* Kašpar 2000g.

SONDA 529

AKCE 1996; ARÚ, B. Nechvátal, *pův. znač.* sonda S-245; vertikální řez.
LOK. Praha 2 - Vyšehrad, Vyšehrad, V pevnosti ppč. 3103.
PIAN L/1; 1000 399; *n.v. -/-/-;* *koor.* neudány.
LIT. *hlášení - ; zpráva* Nechvátal 1997c; *NZ - ; BZO - ; PSH - .*

SONDA 530

AKCE 1996; Archaia, *př. č.* akce 10/96/Archaia, D. Břeň, *pův. znač.* sonda S1; stavba; vertikální řez.
LOK. Praha 2 - Nové Město, Václavská čp. 327/II, ppč. 1181.
PIAN B/1; 1000 322; *n.v.* 206,48/204,80/204,94; *koor.* 743307:44448.
LIT. *hlášení - ; zpráva* Břeň 1997; *NZ - ; BZO - ; PSH - .*

SONDA 531

AKCE 1996; Archaia, *př. č.* akce 10/96/Archaia, D. Břeň, *pův. znač.* sonda S2; stavba; vertikální řez.

LOK. Praha 2 - Nové Město, Václavská čp. 327/II, ppč. 1181.
PIAN B/1; 1000 322; n.v. 206,50/204,75/204,90; koor. 743320:44449.
LIT. hlášení - ; zpráva Břeň 1997; NZ - ; BZO - ; PSH - .

SONDA 532

AKCE 1996; Archaia, př. č. akce 10/96/Archaia, D. Břeň, pův. znač. sonda S3; stavba; vertikální řez.
LOK. Praha 2 - Nové Město, Václavská čp. 327/II, ppč. 1181.
PIAN B/1; 1000 322; n.v. 207,15/204,68/204,75; koor. 743333:44460.
LIT. hlášení - ; zpráva Břeň 1997; NZ - ; BZO - ; PSH - .

SONDA 533

AKCE 1996–1997; ARÚ, B. Nechvátal, pův. znač. sonda S-247; vertikální řez.
LOK. Praha 2 - Vyšehrad, Vyšehrad, V pevnosti čp. 16/VI, ppč. 114.
PIAN -/0; 1000 398; n.v. -/-/0,70–0,80 m; koor. neudány.
LIT. hlášení - ; zpráva Nechvátal 1997d; NZ - ; BZO - ; PSH Nechvátal 2000c.

SONDA 534

AKCE 1997; Archaia, př. č. akce 13/97/Archaia, J. Jeřáb – K. Svoboda, pův. znač. sonda S1/Z; stavba; sondáž; pozn. půdní typ ?
LOK. Praha 1 - Nové Město, Štěpánská ul. čp. 611/II, ppč. 2076.
PIAN B/1; 1000 323; n.v. 212,24/210,68/210,79 (?); koor. 742659:44137.
LIT. hlášení - ; zpráva Jeřáb 1997b; NZ Jeřáb – Svoboda 1998; BZO Jeřáb 2001a; PSH Jeřáb – Kašpar a Svoboda 2000.

SONDA 535

AKCE 1997; Archaia, př. č. akce 13/97/Archaia, J. Jeřáb – K. Svoboda, pův. znač. sonda S2/Z; stavba; sondáž.
LOK. Praha 1 - Nové Město, Štěpánská ul. čp. 611/II, ppč. 2076.
PIAN B/1; 1000 323; n.v. 212,24/210,61/nedosaženo; koor. 742668:44127.
LIT. hlášení - ; zpráva Jeřáb 1997b; NZ Jeřáb – Svoboda 1998; BZO Jeřáb 2001a; PSH Jeřáb – Kašpar a Svoboda 2000.

SONDA 536

AKCE 1997–1998; Archaia, př. č. akce 13/97/Archaia, J. Jeřáb – K. Svoboda, pův. znač. sonda 1 + 3; stavba; sondáž.
LOK. Praha 1 - Nové Město, Štěpánská ul. čp. 611/II, ppč. 2076.
PIAN L/1; 1000 323; n.v. -/-/ -; koor. 742671:44124 742673:44131.
LIT. hlášení - ; zpráva - ; NZ Jeřáb – Svoboda 1998; BZO Jeřáb 2001a; PSH - .

SONDA 537

AKCE 1997–1998; Archaia, př. č. akce 13/97/Archaia, J. Jeřáb – K. Svoboda, pův. znač. sonda 2; stavba; sondáž.
LOK. Praha 1 - Nové Město, Štěpánská ul. čp. 611/II, ppč. 2076.
PIAN L/1; 1000 323; n.v. -/-/ -; koor. 742670:44126 742663:44129.
LIT. hlášení - ; zpráva - ; NZ Jeřáb – Svoboda 1998; BZO Jeřáb 2001a; PSH - .

SONDA 538

AKCE 1997–1998; Archaia, př. č. akce 13/97/Archaia, J. Jeřáb – K. Svoboda, pův. znač. sonda 4–5 + 7 + 9; stavba; sondáž.
LOK. Praha 1 - Nové Město, Štěpánská ul. čp. 611/II, ppč. 2076.
PIAN P/1; 1000 323; n.v. -/-/ -; koor. 742668:44132 742661:44135 742662:44138 742670:44134 742670:44133 742669:44133.
LIT. hlášení - ; zpráva - ; NZ Jeřáb – Svoboda 1998; BZO Jeřáb 2001a; PSH - .

SONDA 539

AKCE 1997–1998; Archaia, př. č. akce 13/97/Archaia, J. Jeřáb – K. Svoboda, pův. znač. sonda 6; stavba; sondáž.
LOK. Praha 1 - Nové Město, Štěpánská ul. čp. 611/II, ppč. 2076.
PIAN L/1; 1000 323; n.v. -/-/ -; koor. 742662:44129 742663:44133.
LIT. hlášení - ; zpráva - ; NZ Jeřáb – Svoboda 1998; BZO Jeřáb 2001a; PSH - .

SONDA 540

AKCE 1997–1998; Archaia, př. č. akce 13/97/Archaia, J. Jeřáb – K. Svoboda, pův. znač. sonda 8; stavba; sondáž.
LOK. Praha 1 - Nové Město, Štěpánská ul. čp. 611/II, ppč. 2076.
PIAN L/1; 1000 323; n.v. -/-/ -; koor. 742672:44130 742681:44135.

LIT. hlášení - ; zpráva - ; NZ Jeřáb – Svoboda 1998; BZO Jeřáb 2001a; PSH - .

SONDA 541

AKCE 1997; PÚPP, př. č. akce 2/97/PÚPP, J. Podliska, pův. znač. řez 1 + 2; stavba; vertikální řez; lidské kosti.

LOK. Praha 2 - Nové Město, Vyšehradská čp. 1446/II, ppč. 1256.

PIAN B/1; 1000 348; n.v. 206,82/206,15/206,56; koor. 743239:44535.

LIT. hlášení J. Podliska, čj. 2934/00/ARÚ; zpráva - ; NZ Podliska 1998f; BZO Podliska 2001o; PSH Podliska 2000ch.

SONDA 542

AKCE 1997–1998; PÚPP, př. č. akce 14/97/PÚPP, M. Tryml, pův. znač. ?; stavba; skupina sond; pozn. podloží povlovně klesalo k západu a východu.

LOK. Praha 1 - Nové Město, Žitná ul. čp. 1319/II, ppč. 2305.

PIAN P/1; 1000 323; n.v. -/215,50–214,60; koor. 742551:44163 742569:44158 742577:44186 742556:44189.

LIT. hlášení M. Tryml, čj. 3003/00/ARÚ; zpráva - ; NZ - ; BZO Tryml 2001ch; PSH Tryml 2000b; dále Tryml 1999.

SONDA 543

AKCE 1998; PÚPP, př. č. akce 11/98/PÚPP, J. Podliska, pův. znač. výtahová šachta; vertikální řez; pozn. skalní podklad zastižen v hl. 192,3 m n.m.

LOK. Praha 2 - Nové Město, Na Výtoni čp. 2035/II, ppč. 1357.

PIAN B/1; 1000 373; n.v. 194,00/191,00/192,90; koor. 743414:45054.

LIT. hlášení J. Podliska, čj. 3013/00/ARÚ; zpráva - ; NZ - ; BZO Podliska 2001p; PSH Podliska 2000h.

SONDA 544

AKCE 1998; Archaia, př. č. akce 6/98/Archaia, V. Kašpar, pův. znač. sonda 1; stavba; sondáž.

LOK. Praha 2 - Nové Město, Na Rybníčku čp. 536/II, ppč. 2143.

PIAN B/1; 1000 323; n.v. 219,20/-/216,40; koor. 742710:44304.

LIT. hlášení - ; zpráva - ; NZ Kašpar 1998b; BZO Kašpar 2000a; PSH Kašpar 2000h.

SONDA 545

AKCE 1998; Archaia, př. č. akce 6/98/Archaia, V. Kašpar, pův. znač. sonda 2; stavba; sondáž.

LOK. Praha 2 - Nové Město, Na Rybníčku čp. 536/II, ppč. 2143.

PIAN B/1; 1000 323; n.v. 219,08/217,00/nedosaženo; koor. 742715:44308.

LIT. hlášení - ; zpráva - ; NZ Kašpar 1998b; BZO Kašpar 2000a; PSH Kašpar 2000h.

SONDA 546

AKCE 1998; Archaia, př. č. akce 6/98/Archaia, V. Kašpar, pův. znač. sonda 3; stavba; sondáž; lidské kosti.

LOK. Praha 2 - Nové Město, Na Rybníčku čp. 536/II, ppč. 2143.

PIAN B/1; 1000 323; n.v. 218,79/-/216,40; koor. 742715:44300.

LIT. hlášení - ; zpráva - ; NZ Kašpar 1998b; BZO Kašpar 2000a; PSH Kašpar 2000h.

SONDA 547

AKCE 1998; Archaia, př. č. akce 6/98/Archaia, V. Kašpar, pův. znač. sonda 4; stavba; sondáž.

LOK. Praha 2 - Nové Město, Na Rybníčku čp. 536/II, ppč. 2143.

PIAN B/1; 1000 323; n.v. 218,45/216,50/nedosaženo; koor. 742729:44298.

LIT. hlášení - ; zpráva - ; NZ Kašpar 1998b; BZO Kašpar 2000a; PSH Kašpar 2000h.

SONDA 548

AKCE 1998; Archaia, př. č. akce 6/98/Archaia, V. Kašpar, pův. znač. sonda 5; stavba; sondáž.

LOK. Praha 2 - Nové Město, Na Rybníčku čp. 536/II, ppč. 2143.

PIAN B/1; 1000 323; n.v. 218,75/216,05/nedosaženo; koor. 742720:44310.

LIT. hlášení - ; zpráva - ; NZ Kašpar 1998b; BZO Kašpar 2000a; PSH Kašpar 2000h.

SONDA 549

AKCE 1998; Archaia, př. č. akce 6/98/Archaia, V. Kašpar, pův. znač. sonda 6; stavba; sondáž.

LOK. Praha 2 - Nové Město, Na Rybníčku čp. 536/II, ppč. 2143.

PIAN B/1; 1000 323; n.v. 218,97/-/218,07; koor. 742733:44308.

LIT. hlášení - ; zpráva - ; NZ Kašpar 1998b; BZO Kašpar 2000a; PSH Kašpar 2000h.

SONDA 550

AKCE 1998; Archaia, př. č. akce 8/98/Archaia, V. Kašpar, pův. znač. sonda 1; stavba; sondáž.

LOK. Praha 2 - Nové Město, Na Rybníčku čp. 1540/II, ppč. 2138.

PIAN L/1; 1000 323; n.v. 218,18/216,80/217,33; koor. 742618:44241 742615:44246.

LIT. hlášení - ; zpráva - ; NZ Kašpar 1998c; BZO Kašpar 2000b; PSH Kašpar 2000ch; dále Kašpar 1999c.

SONDA 551

AKCE 1998; Archaia, *př. č. akce 8/98/Archaia*, V. Kašpar, *pův. znač.* sonda 2; stavba; sondáž.
LOK. Praha 2 - Nové Město, Na Rybníčku čp. 1540/II, ppč. 2138.
PIAN L/1; 1000 323; *n.v.* 217,97/216,66/217,53; *koor.* 742607:44248 742608:44251.
LIT. *hlášení - ; zpráva - ; NZ Kašpar 1998c; BZO Kašpar 2000b; PSH Kašpar 2000ch; dále Kašpar 1999c.*

SONDA 552

AKCE 1998; Archaia, *př. č. akce 8/98/Archaia*, V. Kašpar, *pův. znač.* sonda 3; stavba; sondáž.
LOK. Praha 2 - Nové Město, Na Rybníčku čp. 1381/II, ppč. 2136.
PIAN L/1; 1000 323; *n.v.* 218,84/217,03/217,54?; *koor.* 742582:44289 742580:44293.
LIT. *hlášení - ; zpráva - ; NZ Kašpar 1998c; BZO Kašpar 2000b; PSH Kašpar 2000ch; dále Kašpar 1999c.*

SONDA 553

AKCE 1998; Archaia, *př. č. akce 8/98/Archaia*, V. Kašpar, *pův. znač.* sonda 4; stavba; sondáž.
LOK. Praha 2 - Nové Město, Na Rybníčku čp. 1381/II, ppč. 2136.
PIAN L/1; 1000 323; *n.v.* 219,01/216,90/216,90; *koor.* 742579:44295 742578:44296 742581:44301.
LIT. *hlášení - ; zpráva - ; NZ Kašpar 1998c; BZO Kašpar 2000b; PSH Kašpar 2000ch; dále Kašpar 1999c.*

SONDA 554

AKCE 1998; Archaia, *př. č. akce 8/98/Archaia*, V. Kašpar, *pův. znač.* sonda 5; stavba; sondáž.
LOK. Praha 2 - Nové Město, Na Rybníčku čp. 1381/II, ppč. 2136.
PIAN L/1; 1000 323; *n.v.* 219,00/217,00/217,47; *koor.* 742585:44289 742590:44296.
LIT. *hlášení - ; zpráva - ; NZ Kašpar 1998c; BZO Kašpar 2000b; PSH Kašpar 2000ch; dále Kašpar 1999c.*

SONDA 555

AKCE 1998; Archaia, *př. č. akce 8/98/Archaia*, V. Kašpar, *pův. znač.* sonda 6; stavba; sondáž.
LOK. Praha 2 - Nové Město, Na Rybníčku čp. 1331/II, ppč. 2137.
PIAN L/1; 1000 323; *n.v.* 219,00/217,23/218,00; *koor.* 742590:44282 742594:44294.
LIT. *hlášení - ; zpráva - ; NZ Kašpar 1998c; BZO Kašpar 2000b; PSH Kašpar 2000ch; dále Kašpar 1999c.*

SONDA 556

AKCE 1998; Archaia, *př. č. akce 8/98/Archaia*, V. Kašpar, *pův. znač.* sonda 7; stavba; sondáž.
LOK. Praha 2 - Nové Město, Na Rybníčku čp. 1331/II, ppč. 2137.
PIAN L/1; 1000 323; *n.v.* 218,78/217,00/217,24; *koor.* 742595:44279 742599:44281.
LIT. *hlášení - ; zpráva - ; NZ Kašpar 1998c; BZO Kašpar 2000b; PSH Kašpar 2000ch; dále Kašpar 1999c.*

SONDA 557

AKCE 1998; Archaia, *př. č. akce 8/98/Archaia*, V. Kašpar, *pův. znač.* sonda 8; stavba; sondáž.
LOK. Praha 2 - Nové Město, Na Rybníčku čp. 1331/II, ppč. 2137.
PIAN L/1; 1000 323; *n.v.* 218,82/216,17/216,24; *koor.* 742601:44271 742607:44286.
LIT. *hlášení - ; zpráva - ; NZ Kašpar 1998c; BZO Kašpar 2000b; PSH Kašpar 2000ch; dále Kašpar 1999c.*

SONDA 558

AKCE 1998; Archaia, *př. č. akce 8/98/Archaia*, V. Kašpar, *pův. znač.* sonda 9; stavba; sondáž.
LOK. Praha 2 - Nové Město, Na Rybníčku čp. 1540/II, ppč. 2138.
PIAN L/1; 1000 323; *n.v.* 218,44/216,86/217,03; *koor.* 742608:44271 742614:44282.
LIT. *hlášení - ; zpráva - ; NZ Kašpar 1998c; BZO Kašpar 2000b; PSH Kašpar 2000ch; dále Kašpar 1999c.*

SONDA 559

AKCE 1998; Archaia, *př. č. akce 8/98/Archaia*, V. Kašpar, *pův. znač.* sonda 10; stavba; sondáž.
LOK. Praha 2 - Nové Město, Na Rybníčku čp. 1540/II, ppč. 2138.
PIAN L/1; 1000 323; *n.v.* 217,90–217,74/216,86/217,04; *koor.* 742622:44269 742626:44281.
LIT. *hlášení - ; zpráva - ; NZ Kašpar 1998c; BZO Kašpar 2000b; PSH Kašpar 2000ch; dále Kašpar 1999c.*

SONDA 560

AKCE 1998; Archaia, *př. č. akce 8/98/Archaia*, V. Kašpar, *pův. znač.* sonda 11; stavba; sondáž.
LOK. Praha 2 - Nové Město, Na Rybníčku čp. 526/II, ppč. 2135.
PIAN L/1; 1000 323; *n.v.* -/-/nedosaženo; *koor.* 742579:44294 742575:44292 742571:44302.
LIT. *hlášení - ; zpráva - ; NZ Kašpar 1998c; BZO Kašpar 2000b; PSH Kašpar 2000ch; dále Kašpar 1999c.*

SONDA 561

AKCE 1998; Archaia, *př. č. akce 8/98/Archaia*, V. Kašpar, *pův. znač.* plocha A; stavba; sondáž; *anal. geolo; pozn. v BZO a PSH došlo v soupisu zkoumaných parcel k záměně čp. 1540 za čp. 1640.*
LOK. Praha 2 - Nové Město, Na Rybníčku čp. 1540/II, ppč. 2138.

- PIAN** P/1; 1000 323; n.v. -/-/-; koor. 742623:44242 742606:44246 742601:44245 742597:44256 742624:44246.
LIT. hlášení - ; posudky Kaštovský et al. 2000; Zavřel 1999b; zpráva - ; NZ Kašpar 1999a; BZO Kašpar 2000b; 2001b; PSH Kašpar 2000ch; dále Kašpar 1999c.

SONDA 562

- AKCE** 1998; Archaia, př. č. akce 8/98/Archaia, V. Kašpar, pův. znač. plocha B; stavba; sondáž; anal. antro/geolo; lidské kosti; pozn. v BZO a PSH došlo v soupisu zkoumaných parcel k záměně čp. 1540 za čp. 1640.
LOK. Praha 2 - Nové Město, Na Rybníčku čp. 1540/II, ppč. 2138.
PIAN P/1; 1000 323; n.v. -/-/-; koor. 742626:44256 742597:44269 742598:44273 742600:44273 742605:44285 742626:44274 742623:44264 742627:44259.
LIT. hlášení - ; posudky Zavřel 1999b; zpráva - ; NZ Kašpar 1999a; BZO Kašpar 2000b; 2001b; PSH Kašpar 2000ch; dále Kašpar 1999c.

SONDA 563

- AKCE** 1998; Archaia, př. č. akce 8/98/Archaia, V. Kašpar, pův. znač. plocha C; stavba; sondáž; anal. geolo.
LOK. Praha 2 - Nové Město, Na Rybníčku čp. 1331/II, ppč. 2137.
PIAN P/1; 1000 323; n.v. -/-/-; koor. 742600:44275 742595:44275 742595:44280 742589:44283 742586:44289 742588:44293 742606:44285.
LIT. hlášení - ; posudky Zavřel 1999b; zpráva - ; NZ Kašpar 1999a; BZO Kašpar 2000b; 2001b; PSH Kašpar 2000ch; dále Kašpar 1999c.

SONDA 564

- AKCE** 1998; Archaia, př. č. akce 8/98/Archaia, V. Kašpar, pův. znač. plocha D; stavba; sondáž; anal. geolo.
LOK. Praha 2 - Nové Město, Na Rybníčku čp. 1381/II, ppč. 2136 (V Tůních čp. 1358/II, ppč. 2134).
PIAN P/1; 1000 323; n.v. -/-/-; koor. 742589:44282 742581:44280 742579:44292 742581:44295 742588:44293 742589:44289.
LIT. hlášení - ; posudky Zavřel 1999b; zpráva - ; NZ Kašpar 1999a; BZO Kašpar 2000b; 2001b; PSH Kašpar 2000ch; dále Kašpar 1999c.

SONDA 565

- AKCE** 1998; PÚPP, J. Podliska, pův. znač. výtahová šachta; stavba; orientační zjištění.
LOK. Praha 2 - Nové Město, Zahořanského ul. čp. 2008/II, ppč. 1048.
PIAN B/1; 1000 322; n.v. -/-/-; koor. 743334:44145.
LIT. hlášení J. Podliska, čj. 3012/00/ARÚ; zpráva - ; NZ - ; BZO Podliska 2001q; PSH - .

SONDA 566

- AKCE** 1998; Archaia, př. č. akce 41/98/Archaia, D. Marešová, pův. znač. sonda 1; stavba; sondáž; anal. antro; lidské kosti; halsta; pozn. obvod sondy v ploše vymezené koordinátami nelze podle plánové dokumentace přiložené k NZ přesně vymezit.
LOK. Praha 2 - Nové Město, Na Rybníčku čp. 536/II, ppč. 2143.
PIAN -/2; 1000 323; n.v. 218,9/214,74/216,90; koor. 742732:44297 742707:44299 742710:44313 742733:44309.
LIT. hlášení D. Marešová, čj. 1403/00/ARÚ; zpráva - ; NZ Marešová 1999b; BZO Marešová 2001b; PSH - ; dále Lutovský – Smejtek a kol. 2005, 700; Marešová 2000b; Marešová – Militký 2000.

SONDA 567

- AKCE** 1998; Archaia, př. č. akce 41/98/Archaia, D. Marešová, pův. znač. sonda 2; stavba; sondáž; anal. antro; lidské kosti; pozn. obvod sondy v ploše vymezené koordinátami nelze podle plánové dokumentace přiložené k NZ přesně vymezit.
LOK. Praha 2 - Nové Město, Na Rybníčku čp. 536/II, ppč. 2143.
PIAN -/2; 1000 323; n.v. 218,9/215,70/217,00; koor. 742732:44297 742707:44299 742710:44313 742733:44309.
LIT. hlášení D. Marešová, čj. 1403/00/ARÚ; zpráva - ; NZ Marešová 1999b; BZO Marešová 2001b; PSH - ; dále Marešová 2000b; Marešová – Militký 2000.

SONDA 568

- AKCE** 1998; Archaia, př. č. akce 41/98/Archaia, D. Marešová, pův. znač. sonda 3; stavba; sondáž; anal. antro; lidské kosti; pozn. obvod sondy v ploše vymezené koordinátami nelze podle plánové dokumentace přiložené k NZ přesně vymezit.
LOK. Praha 2 - Nové Město, Na Rybníčku čp. 536/II, ppč. 2143.
PIAN -/2; 1000 323; n.v. 218,9/214,51/216,24; koor. 742732:44297 742707:44299 742710:44313 742733:44309.

LIT. hlášení D. Marešová, čj. 1403/00/ARÚ; zpráva - ; NZ Marešová 1999b; BZO Marešová 2001b; PSH - ; dále Marešová 2000b; Marešová – Militký 2000.

SONDA 569

AKCE 1998; Archaia, př. č. akce 41/98/Archaia, D. Marešová, pův. znač. sonda 4; stavba; sondáž; anal. antro; lidské kosti; pozn. obvod sondy v ploše vymezené koordinátami nelze podle plánové dokumentace přiložené k NZ přesně vymežit.

LOK. Praha 2 - Nové Město, Na Rybníčku čp. 536/II, ppč. 2143.

PIAN -/2; 1000 323; n.v. 218,9/214,41/215,70; koor. 742732:44297 742707:44299 742710:44313 742733:44309.

LIT. hlášení D. Marešová, čj. 1403/00/ARÚ; zpráva - ; NZ Marešová 1999b; BZO Marešová 2001b; PSH - ; dále Marešová 2000b; Marešová – Militký 2000.

SONDA 570

AKCE 1998; Archaia, př. č. akce 41/98/Archaia, D. Marešová, pův. znač. sonda 5; stavba; sondáž; anal. antro; lidské kosti; pozn. obvod sondy v ploše vymezené koordinátami nelze podle plánové dokumentace přiložené k NZ přesně vymežit.

LOK. Praha 2 - Nové Město, Na Rybníčku čp. 536/II, ppč. 2143.

PIAN -/2; 1000 323; n.v. 218,9/214,05/216,09; koor. 742732:44297 742707:44299 742710:44313 742733:44309.

LIT. hlášení D. Marešová, čj. 1403/00/ARÚ; zpráva - ; NZ Marešová 1999b; BZO Marešová 2001b; PSH - ; dále Marešová 2000b; Marešová – Militký 2000.

SONDA 571

AKCE 1998; PÚPP, př. č. akce 4/98/PÚPP, M. Tryml, pův. znač. bagrované sondy č. I–VIII; stavba; vertikální řez; pozn. skupina osmi vertikálních řezů v ploše vymezené určenými souřadnicemi. Zastižená úroveň podloží uměle snížena místy až o 2,5 m.

LOK. Praha 2 - Nové Město, Kateřinská čp. 466/II, ppč. 1682/1 (1685/1).

PIAN P/1; 1000 323 (324); n.v. -/-/-; koor. 742587:44463 742498:44427 742484:44464 742493:44470 742505:44444 742582:44474.

LIT. hlášení - ; zpráva - ; NZ - ; BZO Tryml 2001i; PSH Tryml 2000c.

SONDA 572

AKCE 1998; Archaia, př. č. akce 54/98/Archaia, V. Kašpar, pův. znač. sonda 1; stavba; sondáž.

LOK. Praha 1 - Nové Město, Ve Smečkách čp. 1312/II, ppč. 2108.

PIAN B/1; 1000 323; n.v. 210,20/207,20/207,3; koor. 742552:44011.

LIT. hlášení - ; zpráva - ; NZ Kašpar 2000k; BZO Kašpar 2003a; PSH Kašpar 2003ch; 2004ch.

SONDA 573

AKCE 1998; Archaia, př. č. akce 54/98/Archaia, V. Kašpar, pův. znač. sonda 2; stavba; sondáž.

LOK. Praha 1 - Nové Město, Ve Smečkách čp. 1312/II, ppč. 2108.

PIAN B/1; 1000 323 (297); n.v. 209,92/207,50/207,70; koor. 742553:44000.

LIT. hlášení - ; zpráva - ; NZ Kašpar 2000k; BZO Kašpar 2003a; PSH Kašpar 2003ch; 2004ch.

SONDA 574

AKCE 1998–1999; PÚPP, př. č. akce 22/98–99/PÚPP, M. Omelka, pův. znač. plocha 1; stavba; sondáž; pozn. úroveň podloží uměle snížena.

LOK. Praha 2 - Nové Město, Štěpánská ul. čp. 539/II, ppč. 1942.

PIAN P/1; 1000 323; n.v. -/211,40/213,70; koor. 742779:44246 742772:44248 742769:44241 742777:44240.

LIT. hlášení M. Omelka, čj. 2991/00/ARÚ; zpráva - ; NZ - ; BZO Omelka 2001c; PSH Omelka 2000c.

SONDA 575

AKCE 1998–1999; PÚPP, př. č. akce 22/98–99/PÚPP, M. Omelka, pův. znač. plocha 2; stavba; sondáž.

LOK. Praha 2 - Nové Město, Štěpánská ul. čp. 539/II, ppč. 1943.

PIAN P/1; 1000 323; n.v. -/211,70/212,10; koor. 742793:44241 742790:44242 742789:44234 742791:44233.

LIT. hlášení M. Omelka, čj. 2991/00/ARÚ; zpráva - ; NZ - ; BZO Omelka 2001b (zde pod adresou čp. 537/II); PSH Omelka 2000c.

SONDA 576

AKCE 1999; PÚPP, př. č. akce 2/99/PÚPP, M. Tryml, pův. znač. sonda s řezem č. 1; stavba; sondáž; pozn. ve dvoře těsně za východním okrajem mapy SMO5 Praha 7-1 zastižen půdní typ s kúlovými jamkami 14. století.

LOK. Praha 1 - Nové Město, Ve Smečkách čp. 591/II, ppč. 2281.

PIAN L/1; 1000 323 (324); n.v. -/-/209,70–209,90; koor. 742502:44027 742498:44029.

LIT. hlášení M. Tryml, čj. 3000/00/ARÚ; zpráva - ; NZ - ; BZO Tryml 2001h; PSH Tryml 2003j.

SONDA 577

AKCE 1999; PÚPP, př. č. akce 2/99/PÚPP, M. Tryml, pův. znač. sonda s řezem č. 2; stavba; sondáž.

LOK. Praha 1 - Nové Město, Ve Smečkách čp. 591/II, ppč. 2281.

PIAN P/1; 1000 323; n.v. -/-/-; koor. 742511:44027 742507:44028 742508:44033 742512:44032.

LIT. hlášení M. Tryml, čj. 3000/00/ARÚ; zpráva - ; NZ - ; BZO Tryml 2001h; PSH Tryml 2003j.

SONDA 578

AKCE 1999; PÚPP, př. č. akce 2/99/PÚPP, M. Tryml, pův. znač. řez č. 5; stavba; vertikální řez.

LOK. Praha 1 - Nové Město, Ve Smečkách čp. 591/II, ppč. 2281.

PIAN L/1; 1000 323 (324); n.v. -/-/-; koor. 742495:44039 742491:44039.

LIT. hlášení M. Tryml, čj. 3000/00/ARÚ; zpráva - ; NZ - ; BZO Tryml 2001h; PSH Tryml 2003j.

SONDA 579

AKCE 1999; PÚPP, př. č. akce 7/99/PÚPP, J. Podliska, pův. znač. kabelovod KK7–8–9; inženýrské sítě; sít' vertikálních řezů.

LOK. Praha 2 - Nové Město, Pod Slovany ppč. 2444 (Trojická ppč. 2446).

PIAN L/1; 1000 348; n.v. 192,40/-/-; koor. 743405:44743 743380:44811.

LIT. hlášení J. Podliska, čj. 3004/00/ARÚ; zpráva - ; NZ - ; BZO Podliska 2001r; PSH Podliska 2003n.

SONDA 580

AKCE 1999; PÚPP, př. č. akce 7/99/PÚPP, J. Podliska, pův. znač. kabelovod KK9–10–11; inženýrské sítě; sít' vertikálních řezů.

LOK. Praha 2 - Nové Město, Pod Slovany ppč. 2448/1 (Plavecká ppč. 2449).

PIAN L/1; 1000 348; n.v. -/-/-; koor. 743378:44821 743402:44965.

LIT. hlášení J. Podliska, čj. 3004/00/ARÚ; zpráva - ; NZ - ; BZO Podliska 2001r; PSH Podliska 2003n.

SONDA 581

AKCE 1999; PÚPP, př. č. akce 7/99/PÚPP, J. Podliska, pův. znač. komora KK11; inženýrské sítě; vertikální řez; pozn. nejvyšší dochovaná úroveň nivy zastížena v hl. 188,50 m n.m.

LOK. Praha 2 - Nové Město, Plavecká ppč. 2449.

PIAN P/1; 1000 348; n.v. 192,40/187,70/-; koor. 743404:44965 743401:44964 743402:44971 743405:44970.

LIT. hlášení J. Podliska, čj. 3004/00/ARÚ; zpráva - ; NZ - ; BZO Podliska 2001r; PSH Podliska 2003n.

SONDA 582

AKCE 1999; PÚPP, př. č. akce 7/99/PÚPP, J. Podliska, pův. znač. kabelovod KK11–12–13; inženýrské sítě; sít' vertikálních řezů.

LOK. Praha 2 - Nové Město, Plavecká ppč. 2449.

PIAN L/1; 1000 348; n.v. -/-/-; koor. 743402:44970 743350:44980.

LIT. hlášení J. Podliska, čj. 3004/00/ARÚ; zpráva - ; NZ - ; BZO Podliska 2001r; PSH Podliska 2003n.

SONDA 583

AKCE 1999; PÚPP, př. č. akce 38/99/PÚPP, J. Podliska, pův. znač. průzkumná šachta; sondáž; lidské kosti; pozn. v BZO a PSH je akce evidována pod Vyšehradskou ulicí.

LOK. Praha 2 - Vyšehrad, Vnislavova ppč. 284/2.

PIAN B/1; 1000 373; n.v. 192,50/184,00/-; koor. 743404:45168.

LIT. hlášení J. Podliska, čj. 3004/00/ARÚ; zpráva - ; NZ - ; BZO Podliska 2001w (zde pod adresou Vyšehradská ul.); PSH Podliska 2003s (zde pod adresou Vyšehradská ul.).

SONDA 584

AKCE 1999; PÚPP, J. Podliska, pův. znač. výtahová šachta; stavba; vertikální řez; pozn. ve svrchní části šachty novodobé navážky, ve spodní navětralé skalní podloží.

LOK. Praha 2 - Vyšehrad, Neklanova ul. čp. 120/VI, ppč. 196.

PIAN P/1; 1000 373; n.v. -/-2,20 m/-; koor. 743247:45278.

LIT. hlášení J. Podliska, čj. 3010/00/ARÚ; zpráva - ; NZ - ; BZO Podliska 2001v; PSH Podliska 2003p.

SONDA 585

AKCE 1999–2000; PÚPP, př. č. akce 40/99/PÚPP, M. Tryml; stavba; plošný odkryv; anal. geolo/pabot; lidské kosti.

LOK. Praha 2 - Nové Město, Karlovo nám. čp. 312/II, ppč. 1166/1.

PIAN P/1; 1000 322; n.v. -/-/205,40–205,20; koor. 743227:44316 743219:44317 743205:44323 743189:44326 743182:44335 743182:44345 743184:44353 743230:44348.

LIT. hlášení M. Tryml, čj. 2650/01/ARÚ; zpráva Tryml 2001i; NZ - ; BZO Tryml 2003d; PSH Tryml 2003k; dále Lutovský – Smejtek a kol. 2005, 932.

SONDA 586

AKCE 1999; Archaia, V. Kašpar; stavba; plošný odkryv; *anal.* geolo; lidské kosti.

LOK. Praha 2 - Nové Město, Na Rybníčku ppč. 2126.

PIAN P/1; 1000 323; *n.v.* 219,10–218,87/216,55/219,30–217,40; *koor.* 742679:44255 742671:44258 742667:44258 742667:44259 742668:44260 742669:44262 742669:44264 742680:44258.

LIT. *hlášení* - ; *posudky* Zavřel 2000h; *zpráva* - ; *NZ* Kašpar 2000c; *BZO* Kašpar 2003d; *PSH* Kašpar 2003j (zde pod adresou ppč. 2121); *dále* Kašpar 2000j.

SONDA 587

AKCE 2000; Archaia, *př. č. akce* 237/00/Archaia, V. Kašpar, *pův. znač.* sonda 1; stavba; sondáž.

LOK. Praha 2 - Nové Město, Karlovo nám. čp. 288/II, ppč. 1087.

PIAN B/1; 1000 322; *n.v.* 203,20/200,40/203,00; *koor.* 743133:44122.

LIT. *hlášení* - ; *posudky* Havrda 2000i; *zpráva* - ; *NZ* Kašpar 2000d; *BZO* Kašpar 2003e; *PSH* Kašpar 2003i.

SONDA 588

AKCE 2000; Archaia, *př. č. akce* 237/00/Archaia, V. Kašpar, *pův. znač.* sonda 2; stavba; sondáž; *pozn.* zastižené podloží tvořeno uměle sníženým povrchem skalního podkladu.

LOK. Praha 2 - Nové Město, Karlovo nám. čp. 288/II, ppč. 1088.

PIAN B/1; 1000 322; *n.v.* 200,45/199,95/200,2; *koor.* 743143:44137.

LIT. *hlášení* - ; *posudky* Havrda 2000i; *zpráva* - ; *NZ* Kašpar 2000d; *BZO* Kašpar 2003e; *PSH* Kašpar 2003i .

SONDA 589

AKCE 2000; Archaia, *př. č. akce* 237/00/Archaia, V. Kašpar, *pův. znač.* sonda 3; stavba; sondáž; *pozn.* zastižené podloží tvořeno uměle sníženým povrchem skalního podkladu.

LOK. Praha 2 - Nové Město, Karlovo nám. čp. 288/II, ppč. 1088.

PIAN B/1; 1000 322; *n.v.* 200,40/200,15/200,3; *koor.* 743152:44135.

LIT. *hlášení* - ; *posudky* Havrda 2000i; *zpráva* - ; *NZ* Kašpar 2000d; *BZO* Kašpar 2003e; *PSH* Kašpar 2003i .

SONDA 590

AKCE 2000; Archaia, *př. č. akce* 237/00/Archaia, V. Kašpar, *pův. znač.* sonda 4; stavba; sondáž; *pozn.* dno sondy dosáhlo jílovitých břidlic skalního podkladu.

LOK. Praha 2 - Nové Město, Karlovo nám. čp. 288/II, ppč. 1088.

PIAN B/1; 1000 322; *n.v.* 203,3/201,10/201,6; *koor.* 743144:44134.

LIT. *hlášení* - ; *posudky* Havrda 2000i; *zpráva* - ; *NZ* Kašpar 2000d; *BZO* Kašpar 2003e; *PSH* Kašpar 2003i.

SONDA 591

AKCE 2000; Archaia, *př. č. akce* 237/00/Archaia, V. Kašpar, *pův. znač.* sonda 5; stavba; sondáž; *pozn.* dno sondy dosáhlo jílovitých břidlic skalního podkladu.

LOK. Praha 2 - Nové Město, Karlovo nám. čp. 288/II, ppč. 1088.

PIAN B/1; 1000 322; *n.v.* 202,00/200,60/201,6; *koor.* 743152:44133.

LIT. *hlášení* - ; *posudky* Havrda 2000i; *zpráva* - ; *NZ* Kašpar 2000d; *BZO* Kašpar 2003e; *PSH* Kašpar 2003i.

SONDA 592

AKCE 2000; Archaia, *př. č. akce* 237/00/Archaia, V. Kašpar, *pův. znač.* sonda 6; stavba; sondáž.

LOK. Praha 2 - Nové Město, Karlovo nám. čp. 288/II, ppč. 1087.

PIAN B/1; 1000 322; *n.v.* 203,25/-/203,05; *koor.* 743155:44131.

LIT. *hlášení* - ; *posudky* Havrda 2000i; *zpráva* - ; *NZ* Kašpar 2000d; *BZO* Kašpar 2003e; *PSH* Kašpar 2003i.

SONDA 593

AKCE 2000; Archaia, *př. č. akce* 237/00/Archaia, V. Kašpar, *pův. znač.* sonda 7; stavba; sondáž; *pozn.* dno sondy dosáhlo jílovitých břidlic skalního podkladu.

LOK. Praha 2 - Nové Město, Karlovo nám. čp. 288/II, ppč. 1087.

PIAN B/1; 1000 322; *n.v.* 203,3/200,20/-; *koor.* 743130:44116.

LIT. *hlášení* - ; *posudky* Havrda 2000i; *zpráva* - ; *NZ* Kašpar 2000d; *BZO* Kašpar 2003e; *PSH* Kašpar 2003i.

SONDA 594

AKCE 2000; Archaia, *př. č. akce* 237/00/Archaia, V. Kašpar, *pův. znač.* sonda 8; stavba; sondáž; *pozn.* zastižená úroveň fluviaálních štěrkopísků je uměle snížena.

LOK. Praha 2 - Nové Město, Karlovo nám. čp. 288/II, ppč. 1087.

PIAN B/1; 1000 322; *n.v.* 203,00/202,20/202,7; *koor.* 743156:44117.

LIT. *hlášení* - ; *posudky* Havrda 2000i; *zpráva* - ; *NZ* Kašpar 2000d; *BZO* Kašpar 2003e; *PSH* Kašpar 2003i.

SONDA 595

AKCE 2000; Archaia, *př. č. akce* 237/00/Archaia, V. Kašpar, *pův. znač.* sonda 9; stavba; sondáž; *pozn.* dno sondy tvoří původní úroveň štěrkopísků.

LOK. Praha 2 - Nové Město, Karlovo nám. čp. 288/II, ppč. 1087.
PIAN B/1; 1000 322; n.v. 203,25/202,70/203,0; koor. 743145:44120.
LIT. hlášení - ; posudky Havrda 2000i; zpráva - ; NZ Kašpar 2000d; BZO Kašpar 2003e; PSH Kašpar 2003i.

SONDA 596

AKCE 2000; Archaia, př. č. akce 237/00/Archaia, V. Kašpar, pův. znač. sonda 10; stavba; sondáž.
LOK. Praha 2 - Nové Město, Karlovo nám. čp. 288/II, ppč. 1088.
PIAN B/1; 1000 322; n.v. 203,3/-/202,2; koor. 743146:44131.
LIT. hlášení - ; posudky Havrda 2000i; zpráva - ; NZ Kašpar 2000d; BZO Kašpar 2003e; PSH Kašpar 2003i.

SONDA 597

AKCE 2000; Archaia, př. č. akce 237/00/Archaia, V. Kašpar, pův. znač. sonda 11; stavba; sondáž.
LOK. Praha 2 - Nové Město, Karlovo nám. čp. 288/II, ppč. 1087.
PIAN B/1; 1000 322; n.v. 203,3/-/202,8; koor. 743137:44128.
LIT. hlášení - ; posudky Havrda 2000i; zpráva - ; NZ Kašpar 2000d; BZO Kašpar 2003e; PSH Kašpar 2003i.

SONDA 598

AKCE 2000; PÚPP, př. č. akce 7/00/PÚPP, J. Podliska, pův. znač. kabelovod - I; inženýrské sítě; síť vertikálních řezů; br.kno.
LOK. Praha 2 - Nové Město, Vyšehradská ul. ppč. 2445.
PIAN L/1; 1000 348 (373); n.v. -/-/191,60-191,40; koor. 743348:44689 743344:44997 743392:45080 743394:45119.
LIT. hlášení J. Podliska, čj. 2626/01/ARÚ; zpráva - ; NZ - ; BZO Podliska 2003e; PSH Podliska 2003o; dále Lutovský – Smejtek a kol. 2005, 435;.

SONDA 599

AKCE 2000; PÚPP, př. č. akce 7/00/PÚPP, J. Podliska, pův. znač. kabelovod - II; inženýrské sítě; síť vertikálních řezů; anal. dendr; pozn. skalní podklad zastížen v hl. 187,0-187,4 m n.m.
LOK. Praha 2 - Nové Město, Vyšehradská ul. ppč. 2445, Vratislavova ul. ppč. 267/1.
PIAN L/1; 1000 373; n.v. -/-/-; koor. 743394:45119 743404:45208.
LIT. hlášení J. Podliska, čj. 2625/01/ARÚ; zpráva - ; NZ - ; BZO Podliska 2003g; PSH Podliska 2003o.

SONDA 600

AKCE 2000; PÚPP, př. č. akce 7/00/PÚPP, J. Podliska, pův. znač. kabelovod - III; inženýrské sítě; síť vertikálních řezů.
LOK. Praha 2 - Vyšehrad, Vratislavova ul. ppč. 267/1.
PIAN L/1; 1000 373; n.v. -/-/193,00-195,00; koor. 743404:45208 743409:45219 743393:45225 743361:45257.
LIT. hlášení J. Podliska, čj. 2627/01/ARÚ; zpráva - ; NZ - ; BZO Podliska 2003h; PSH Podliska 2003o.

SONDA 601

AKCE 2000; PÚPP, př. č. akce 32/00/PÚPP, J. Podliska, pův. znač. sonda I; stavba; sondáž.
LOK. Praha 2 - Vyšehrad, Neklanova ul. ppč. 161-162.
PIAN L/1; 1000 374; n.v. 193,24/189,40/nedosaženo; koor. 743069:45441 743065:45451.
LIT. hlášení J. Podliska, čj. 2629/01/ARÚ; zpráva - ; NZ Podliska 2000c; BZO Podliska 2003f; PSH Podliska 2003q.

SONDA 602

AKCE 2000; PÚPP, př. č. akce 32/00/PÚPP, J. Podliska, pův. znač. sonda II; stavba; sondáž.
LOK. Praha 2 - Vyšehrad, Neklanova ul. ppč. 161.
PIAN L/1; 1000 374; n.v. 193,75/189,80/192,28; koor. 743086:45457 743071:45452.
LIT. hlášení J. Podliska, čj. 2629/01/ARÚ; zpráva - ; NZ Podliska 2000c; BZO Podliska 2003f; PSH Podliska 2003q.

SONDA 603

AKCE 2000; PÚPP, př. č. akce 32/00/PÚPP, J. Podliska, pův. znač. sonda III; stavba; sondáž.
LOK. Praha 2 - Vyšehrad, Neklanova ul. ppč. 161,163.
PIAN L/1; 1000 374; n.v. 193,35/189,54/nedosaženo; koor. 743077:45441 743075:45452.
LIT. hlášení J. Podliska, čj. 2629/01/ARÚ; zpráva - ; NZ Podliska 2000c; BZO Podliska 2003f; PSH Podliska 2003q.

SONDA 604

AKCE 2000; PÚPP, př. č. akce 32/00/PÚPP, J. Podliska, pův. znač. sonda IV; stavba; sondáž.
LOK. Praha 2 - Vyšehrad, Neklanova ul. ppč. 161.
PIAN L/1; 1000 374; n.v. -/-/nedosaženo; koor. 743070:45443 743057:45442.

LIT. hlášení J. Podliska, čj. 2629/01/ARÚ; zpráva - ; NZ Podliska 2000c; BZO Podliska 2003f; PSH Podliska 2003q.

SONDA 605

AKCE 2000; PÚPP, př. č. akce 32/00/PÚPP, J. Podliska, pův. znač. sonda V; stavba; sondáž.

LOK. Praha 2 - Vyšehrad, Neklanova ul. ppč. 161.

PIAN L/1; 1000 374; n.v. 193,30/189,60/nedosaženo; koor. 743084:45445 743082:45444.

LIT. hlášení J. Podliska, čj. 2629/01/ARÚ; zpráva - ; NZ Podliska 2000c; BZO Podliska 2003f; PSH Podliska 2003q.

SONDA 606

AKCE 2000; PÚPP, J. Podliska; stavba; orientační zjištění.

LOK. Praha 2 - Vyšehrad, Vratislavova ul. čp. 64/VI, ppč. 208.

PIAN P/1; 1000 373; n.v. -/-/nedosaženo; koor. 743323:45247 743319:45251 743325:45256 743323:45259 743327:45262 743331:45255.

LIT. hlášení - ; zpráva - ; NZ - ; BZO Podliska 2003ch; PSH Podliska 2003r.

SONDA 607

AKCE 2000; ARÚ, B. Nechvátal.

LOK. Praha 2 - Vyšehrad, Vyšehrad, ppč. 80.

PIAN -/0; 1000 373; n.v. -/-/; koor. nedodány.

LIT. hlášení - ; zpráva - ; NZ - ; BZO - ; PSH Nechvátal 2003.

SONDA 608

AKCE před 1904; náhodný nález při terénním zásahu; lidské kosti; pozn. z hrobů u kostela sv. Václava na Zderaze jsou evidovány stříbrné splétané čelenky.

LOK. Praha 1 - Nové Město, okolí kostela sv. Václava na Zderaze.

PIAN -/3 1000 322; n.v. -/-/; koor. 743375:44269.

LIT. hlášení - ; zpráva - ; NZ - ; BZO - ; PSH - ; dále Pič 1909, 345; Turek, R. 1950, 71, pozn. 78.

SONDA 609

AKCE 1974; PÚPP, př. č. akce . XLIII/PÚPP, H. Olmerová, pův. znač. sonda 1 + 2; stavba; sondáž.

LOK. Praha 2 - Nové Město, Kateřinská čp. 466/II, ppč. 1684/1.

PIAN L/1; 1000 323; n.v. -/-/; koor. 742509:44463 742514:44452 742503:44497.

LIT. hlášení - ; zpráva - ; NZ Olmerová sine anno a; BZO - ; PSH Olmerová 1980b.

SONDA 610

AKCE 2001; Archaia, př. č. akce 237/00/Archaia, V. Kašpar, pův. znač. sonda 12 - studna; stavba; sonda; pozn. povrch eluvia zastížen v hl. 201,25 m n.m., povrch skalního podkladu v úrovni 199,12 m n.m.

LOK. Praha 2 - Nové Město, Karlovo nám. čp. 288/II, ppč. 1087.

PIAN P/1; 1000 322; n.v. -/-/202,60; koor. 743137:44126.

LIT. hlášení - ; zpráva - ; NZ Kašpar 2001d; BZO Kašpar 2003m; PSH Kašpar 2004i; dále Kašpar 2002d.

SONDA 611

AKCE 2001; Archaia, př. č. akce 237/00/Archaia, V. Kašpar, pův. znač. sonda 13 - studna; stavba; sonda.

LOK. Praha 2 - Nové Město, Karlovo nám. čp. 288/II, ppč. 1087.

PIAN P/1; 1000 322; n.v. -/-/; koor. 743160:44135.

LIT. hlášení - ; zpráva - ; NZ Kašpar 2001d; BZO Kašpar 2003m; PSH Kašpar 2004i; dále Kašpar 2002d.

SONDA 612

AKCE 2001; Archaia, př. č. akce 237/00/Archaia, V. Kašpar, pův. znač. sonda 14 - studna; stavba; sonda.

LOK. Praha 2 - Nové Město, Karlovo nám. čp. 288/II, ppč. 1087.

PIAN P/1; 1000 322; n.v. -/-/; koor. 743141:44134.

LIT. hlášení - ; zpráva - ; NZ Kašpar 2001d; BZO Kašpar 2003m; PSH Kašpar 2004i; dále Kašpar 2002d.

SONDA 613

AKCE 2001; Archaia, př. č. akce 237/00/Archaia, V. Kašpar, pův. znač. sonda 15 - studna; stavba; sonda.

LOK. Praha 2 - Nové Město, Karlovo nám. čp. 288/II, ppč. 1087.

PIAN P/1; 1000 322; n.v. -/-/; koor. 743150:44131.

LIT. hlášení - ; zpráva - ; NZ Kašpar 2001d; BZO Kašpar 2003m; PSH Kašpar 2004i; dále Kašpar 2002d.

SONDA 614

AKCE 2001; Archaia, př. č. akce 237/00/Archaia, V. Kašpar, pův. znač. dvůr; stavba; dohled.

LOK. Praha 2 - Nové Město, Karlovo nám. čp. 288/II, ppč. 1087 (1088).

PIAN P/1; 1000 322; *n.v. -/-/;* *koor.* 743158:44107 743152:44107,5 743152,5:44116 743129:44118 743133:44134 743155:44132 744155:42135 743161:44134.
LIT. *hlášení - ; zpráva - ; NZ Kašpar 2001d; BZO Kašpar 2003m; PSH Kašpar 2004i; dále Kašpar 2002d.*

SONDA 615

AKCE 2001; MMP, J. Pokorná – P. Starec, *pův. znač.* kolektorová šachta Š34; inženýrské sítě; vertikální řez/sonda; *pozn.* akci eviduje databáze Pražské archeologické komise pod č. 9078 (cf. zápis z jejího zasedání dne 19.1. a 2.3.2001).

LOK. Praha 2 - Nové Město, Karlovo nám. čp. 670/II, ppč. 1974.

PIAN P/1; 1000 323; *n.v. -/-/;* *koor.* 742894:44086 742899:44084 742897:44078 742894:44076 742892:44077.

LIT. *hlášení - ; zpráva - ; NZ - ; BZO - ; PSH - .*

SONDA 616

AKCE 2001; MMP, J. Pokorná – P. Starec, *pův. znač.* vzduchotechnický kanál; inženýrské sítě; vertikální řez/sonda; *pozn.* akci eviduje databáze Pražské archeologické komise pod č. 9078 (cf. zápis z jejího zasedání dne 19.1. a 2.3.2001).

LOK. Praha 2 - Nové Město, Karlovo nám. čp. 670/II, ppč. 1974.

PIAN L/1; 1000 323; *n.v. -/-/;* *koor.* 742894:44086 742894:44085 742892:44085 742891:44087 742881:44089 742876:44088 742877:44090 742882:44091 742892:44089.

LIT. *hlášení - ; zpráva - ; NZ - ; BZO - ; PSH - .*

SONDA 617

AKCE 2001; Archaia, V. Kašpar, *pův. znač.* záchranný výzkum – řez 5; stavba; vertikální řez.

LOK. Praha 2 - Nové Město, Ve Smečkách čp. 1312/II, ppč. 2108.

PIAN L/1; 1000 323; *n.v.* 209,3/205,20/208,00–207,25; *koor.* 742563:44001 742547:44008.

LIT. *hlášení - ; zpráva - ; NZ Kašpar 2002b; BZO Kašpar 2003l; PSH Kašpar 2004ch.*

SONDA 618

AKCE 2001; Archaia, V. Kašpar, *pův. znač.* záchranný výzkum – řez 6; stavba; vertikální řez.

LOK. Praha 2 - Nové Město, Ve Smečkách čp. 1312/II, ppč. 2108.

PIAN L/1; 1000 323 (297); *n.v.* 209,20/205,50/208,00–207,35; *koor.* 742561:43996 742546:44004.

LIT. *hlášení - ; zpráva - ; NZ Kašpar 2002b; BZO Kašpar 2003l; PSH Kašpar 2004ch.*

SONDA 619

AKCE 2001; Archaia, V. Kašpar, *pův. znač.* záchranný výzkum – řez 7; stavba; vertikální řez.

LOK. Praha 2 - Nové Město, Ve Smečkách čp. 1312/II, ppč. 2108.

PIAN L/1; 1000 323 (297); *n.v.* 209,14/207,10/208,24–208,08; *koor.* 742549:44000 742545:43998.

LIT. *hlášení - ; zpráva - ; NZ Kašpar 2002b; BZO Kašpar 2003l; PSH Kašpar 2004ch.*

SONDA 620

AKCE 2001; MMP, P. Starec, *pův. znač.* sonda 1; stavba; orientační zjištění.

LOK. Praha 2 - Nové Město, Horská ul. ppč. 1433 (bastion „U Božích muk“).

PIAN P/1; 1000 374; *n.v. -/-/nedosaženo;* *koor.* 742791:45262 742788:45259 742785:45260 742787:45263 742789:45264.

LIT. *hlášení - ; zpráva - ; NZ - ; BZO - ; PSH Starec 2004b; dále Starec – Valtr 2003.*

SONDA 621

AKCE 2001; MMP, P. Starec, *pův. znač.* sonda 2; stavba; orientační zjištění.

LOK. Praha 2 - Nové Město, Horská ul. ppč. 1433 (bastion „U Božích muk“).

PIAN L/1; 1000 374; *n.v. -/-/nedosaženo;* *koor.* 742760:45247 742758:45260.

LIT. *hlášení - ; zpráva - ; NZ - ; BZO - ; PSH Starec 2004b; dále Starec – Valtr 2003.*

SONDA 622

AKCE 2001; MMP, P. Starec, *pův. znač.* sonda 3; stavba; orientační zjištění.

LOK. Praha 2 - Nové Město, Horská ul. ppč. 1432 (bastion „U Božích muk“).

PIAN L/1; 1000 374; *n.v. -/-/nedosaženo;* *koor.* 742721:45246 742720:45250.

LIT. *hlášení - ; zpráva - ; NZ - ; BZO - ; PSH Starec 2004b; dále Starec – Valtr 2003.*

SONDA 623

AKCE 2001; MMP, P. Starec, *pův. znač.* sonda 4; stavba; orientační zjištění.

LOK. Praha 2 - Nové Město, Horská ul. ppč. 1432 (bastion „U Božích muk“).

PIAN L/1; 1000 374; *n.v. -/-/nedosaženo;* *koor.* 742688:45231 742685:45237.

LIT. *hlášení - ; zpráva - ; NZ - ; BZO - ; PSH Starec 2004b; dále Starec – Valtr 2003.*

SONDA 624

AKCE 2001; MMP, P. Starec, *pův. znač.* sonda 5; stavba; orientační zjištění.

LOK. Praha 2 - Nové Město, Horská ul. ppč. 1432 (bastion „U Božích muk“).

PIAN L/1; 1000 374; *n.v. -/-/nedosaženo*; *koor.* 742684:45229 742682:45231 742681:45231 742681:45234.

LIT. *hlášení - ; zpráva - ; NZ - ; BZO - ; PSH* Starec 2004b; *dále* Starec – Valtr 2003.

SONDA 625

AKCE 2001–2002; Archaia, *př. č. akce 4/2002/Archaia*, V. Kašpar, *pův. znač.* řez 1 + 4 + 6 + 7; stavba; vertikální řez; *anal.* antro; lidské kosti.

LOK. Praha 2 - Nové Město, Na Rybníčku ppč. 2145 + 2147 + 2150.

PIAN L/1; 1000 323; *n.v. -/-/221,2–220,4*; *koor.* 742686:44313 742685:44303 742680:44294 742678:44288 742677:44287 742676:44282.

LIT. *hlášení* V. Kašpar, *čj.* 3076/02/ARÚ; *posudky* Kubálek 2002; *zpráva - ; NZ* Kašpar 2002a; *BZO* Kašpar 2004d; *PSH* Kašpar 2004k.

SONDA 626

AKCE 2001–2002; Archaia, *př. č. akce 4/2002/Archaia*, V. Kašpar, *pův. znač.* řez 2; stavba; vertikální řez; *anal.* antro; lidské kosti.

LOK. Praha 2 - Nové Město, Na Rybníčku ppč. 2150.

PIAN L/1; 1000 323; *n.v.* 223,6–223,4/-/221,60; *koor.* 742675:44306 742675:44318 742669:44319.

LIT. *hlášení* V. Kašpar, *čj.* 3076/02/ARÚ; *posudky* Kubálek 2002; *zpráva - ; NZ* Kašpar 2002a; *BZO* Kašpar 2004d; *PSH* Kašpar 2004k.

SONDA 627

AKCE 2001–2002; Archaia, *př. č. akce 4/2002/Archaia*, V. Kašpar, *pův. znač.* řez 3; stavba; vertikální řez; *anal.* antro; lidské kosti.

LOK. Praha 2 - Nové Město, Na Rybníčku ppč. 2147.

PIAN L/1; 1000 323; *n.v. -/-/221,46–221,24*; *koor.* 742684:44303 742682:44305 742676:44307.

LIT. *hlášení* V. Kašpar, *čj.* 3076/02/ARÚ; *posudky* Kubálek 2002; *zpráva - ; NZ* Kašpar 2002a; *BZO* Kašpar 2004d; *PSH* Kašpar 2004k.

SONDA 628

AKCE 2001–2002; Archaia, *př. č. akce 4/2002/Archaia*, V. Kašpar, *pův. znač.* řez 5; stavba; vertikální řez; *anal.* antro; lidské kosti.

LOK. Praha 2 - Nové Město, Na Rybníčku ppč. 2147.

PIAN L/1; 1000 323; *n.v.* 222,2/-/220,75–220,17; *koor.* 742687:44312 742677:44314.

LIT. *hlášení* V. Kašpar, *čj.* 3076/02/ARÚ; *posudky* Kubálek 2002; *zpráva - ; NZ* Kašpar 2002a; *BZO* Kašpar 2004d; *PSH* Kašpar 2004k.

SONDA 629

AKCE 2001–2002; PÚPP, J. Podliska, *pův. znač.* liniové inženýrské výkopy; stavba; orientační zjištění.

LOK. Praha 2 - Nové Město, Apolinářská čp. 447/II, ppč. 1551.

PIAN L/2; 1000 349; *n.v. -/-/*; *koor.* 742935:44888.

LIT. *hlášení - ; zpráva - ; NZ - ; BZO - ; PSH* Podliska 2004n; *dále* Podliska 2003v.

SONDA 630

AKCE 2002; MMP, P. Starec, *pův. znač.* sonda 6; stavba; orientační zjištění.

LOK. Praha 2 - Nové Město, Horská ul. ppč. 1432 (bastion „U Božích muk“).

PIAN B/1; 1000 374; *n.v. -/-/nedosaženo*; *koor.* 742681:45219.

LIT. *hlášení - ; zpráva - ; NZ - ; BZO - ; PSH* Starec 2004b; *dále* Starec – Valtr 2003.

SONDA 631

AKCE 2002; MMP, P. Starec, *pův. znač.* sonda 7; stavba; orientační zjištění.

LOK. Praha 2 - Nové Město, Horská ul. ppč. 1432 (bastion „U Božích muk“).

PIAN L/1; 1000 374; *n.v. -/-/nedosaženo*; *koor.* 742712:45227 742710:45231 742709:45230.

LIT. *hlášení - ; zpráva - ; NZ - ; BZO - ; PSH* Starec 2004b; *dále* Starec – Valtr 2003.

SONDA 632

AKCE 2002; MMP, P. Starec, *pův. znač.* sonda 8; stavba; orientační zjištění.

LOK. Praha 2 - Nové Město, Horská ul. ppč. 1432 (bastion „U Božích muk“).

PIAN L/1; 1000 374; *n.v. -/-/*; *koor.* 742700:45218 742697:45221 742698:45222.

LIT. *hlášení - ; zpráva - ; NZ - ; BZO - ; PSH* Starec 2004b; *dále* Starec – Valtr 2003.

SONDA 633

AKCE 2002; MMP, P. Starec, *pův. znač.* sonda 9; stavba; orientační zjištění.

LOK. Praha 2 - Nové Město, Horská ul. ppč. 1433 (bastion „U Božích muk“).
PIAN B/1; 1000 374; *n.v. -/-/nedosaženo*; *koor.* 742793:45256.
LIT. *hlášení* - ; *zpráva* - ; *NZ* - ; *BZO* - ; *PSH* Starec 2004b; *dále* Starec – Valtr 2003.

SONDA 634

AKCE 2002; MMP, P. Starec, *pův. znač.* sonda 10; stavba; orientační zjištění.
LOK. Praha 2 - Nové Město, Horská ul. ppč. 1433 (bastion „U Božích muk“).
PIAN L/1; 1000 374; *n.v. -/-/nedosaženo*; *koor.* 742782:45253 742781:45256.
LIT. *hlášení* - ; *zpráva* - ; *NZ* - ; *BZO* - ; *PSH* Starec 2004b; *dále* Starec – Valtr 2003.

SONDA 635

AKCE 2002; MMP, P. Starec, *pův. znač.* sonda 11–12; stavba; orientační zjištění.
LOK. Praha 2 - Nové Město, Horská ul. ppč. 1432 (bastion „U Božích muk“).
PIAN P/1; 1000 374; *n.v. -/-/nedosaženo*; *koor.* 742708:45244 742706:45243 742704:45246 742705:45246 742706:45245 742708:45246.
LIT. *hlášení* - ; *zpráva* - ; *NZ* - ; *BZO* - ; *PSH* Starec 2004b; *dále* Starec – Valtr 2003.

SONDA 636

AKCE 2002; MMP, P. Starec, *pův. znač.* sonda 13; stavba; orientační zjištění.
LOK. Praha 2 - Nové Město, Horská ul. ppč. 1432 (bastion „U Božích muk“).
PIAN L/1; 1000 374; *n.v. -/-/nedosaženo*; *koor.* 742685:45232 742683:45236.
LIT. *hlášení* - ; *zpráva* - ; *NZ* - ; *BZO* - ; *PSH* Starec 2004b; *dále* Starec – Valtr 2003.

SONDA 637

AKCE 2002; PÚPP, *př. č. akce* 23/02/PÚPP, J. Podliska, *pův. znač.* sonda I; stavba; sonda.
LOK. Praha 2 - Nové Město, Vyšehradská čp. 431/II, ppč. 1634.
PIAN B/1; 1000 348; *n.v.* 199,90/196,30/196,60; *koor.* 743217:44722.
LIT. *hlášení* J. Podliska, čj. 3519/03/ARÚ; *zpráva* Podliska 2002d; *NZ* - ; *BZO* Podliska 2004g; *PSH* Podliska 2004o; *dále* Podliska 2003w.

SONDA 638

AKCE 2002; PÚPP, *př. č. akce* 23/02/PÚPP, J. Podliska, *pův. znač.* sonda II; stavba; sonda.
LOK. Praha 2 - Nové Město, Vyšehradská čp. 431/II, ppč. 1634.
PIAN B/1; 1000 348; *n.v.* -/-/199,50; *koor.* 743210:44708.
LIT. *hlášení* J. Podliska, čj. 3519/03/ARÚ; *zpráva* Podliska 2002d; *NZ* - ; *BZO* Podliska 2004g; *PSH* Podliska 2004o; *dále* Podliska 2003w.

SONDA 639

AKCE 2003; Archaia, V Kašpar, *pův. znač.* sonda 1; stavba; vertikální řez; *anal. geolo.*
LOK. Praha 2 - Nové Město, Karlovo nám. čp. 292/II, ppč. 1090 (Černý pivovar).
PIAN B/1; 1000 322; *n.v.* 203,70/-/203,20; *koor.* 743161:44180.
LIT. *hlášení* - ; *posudky* Havrda 2004e; *zpráva* - ; *NZ* Kašpar 2004p; *BZO* - ; *PSH* Kašpar 2006i.

SONDA 640

AKCE 2003; Archaia, V Kašpar, *pův. znač.* sonda 2; stavba; vertikální řez; *anal. geolo.*
LOK. Praha 2 - Nové Město, Karlovo nám. čp. 292/II, ppč. 1090 (Černý pivovar).
PIAN B/1; 1000 322; *n.v.* 203,70/201,90/nedosaženo; *koor.* 743155:44183.
LIT. *hlášení* - ; *posudky* Havrda 2004e; *zpráva* - ; *NZ* Kašpar 2004p; *BZO* - ; *PSH* Kašpar 2006i.

SONDA 641

AKCE 2003; Archaia, V Kašpar, *pův. znač.* řez č. 4; stavba; vertikální řez; *anal. geolo.*
LOK. Praha 2 - Nové Město, Karlovo nám. čp. 292/II, ppč. 1090 (Černý pivovar).
PIAN L/1; 1000 322; *n.v. -/-/*; *koor.* 743158:44171 743159:44176.
LIT. *hlášení* - ; *posudky* Havrda 2004e; *zpráva* - ; *NZ* Kašpar 2004p; *BZO* - ; *PSH* Kašpar 2006i.

SONDA 642

AKCE 2003; Archaia, V Kašpar, *pův. znač.* záchranný výzkum; stavba; orientační zjištění; *anal. geolo*; *pozn.* povrch šterkopískové terasy zastížen v hl. 203,10 m n.m. a zvětralý skalní podklad v úrovni 201,50 m n.m.
LOK. Praha 2 - Nové Město, Karlovo nám. čp. 292/II, ppč. 1090 (Černý pivovar).
PIAN P/1; 1000 322; *n.v.* 203,70/201,20/203,30; *koor.* 743157:44150 743146:44152 743154:44187 743162:44187 743161:44172 743165:44171 743164:44164 743162:44158 743158:44156.
LIT. *hlášení* - ; *posudky* Havrda 2004e; *zpráva* - ; *NZ* Kašpar 2004p; *BZO* - ; *PSH* Kašpar 2006i.

SONDA 643

AKCE 2003; ARÚ, I. Štefan – L. Varadzin, *pův. znač.* sonda I; stavba; sonda; *anal.* geolo.

LOK. Praha 2 - Vyšehrad, Vyšehrad čp. 973/VI, ppč. 95 (budova tzv. purkrabství).

PIAN B/1; 1000 398; *n.v. -/-/227,75; koor.* 743457:45675.

LIT. *hlášení* - ; *zpráva* - ; NZ Varadzin – Štefan 2004; BZO Varadzin – Štefan 2007a; PSH Nechvátal – Štefan a Varadzin 2006; *dále* Štefan – Varadzin 2007.

SONDA 644

AKCE 2003; ARÚ, I. Štefan – L. Varadzin, *pův. znač.* sonda II; stavba; sonda; *anal.* geolo.

LOK. Praha 2 - Vyšehrad, Vyšehrad čp. 973/VI, ppč. 95 (budova tzv. purkrabství).

PIAN L/1; 1000 398; *n.v. -/-/227,54; koor.* 743443:45671 743440:45671.

LIT. *hlášení* - ; *zpráva* - ; NZ Varadzin – Štefan 2004; BZO Varadzin – Štefan 2007a; PSH Nechvátal – Štefan a Varadzin 2006; *dále* Štefan – Varadzin 2007.

SONDA 645

AKCE 2003; ARÚ, I. Štefan – L. Varadzin, *pův. znač.* sonda III; stavba; sonda; *anal.* geolo.

LOK. Praha 2 - Vyšehrad, Vyšehrad ppč. 121/1.

PIAN B/1; 1000 398; *n.v. -/-/227,68; koor.* 743433:45680.

LIT. *hlášení* - ; *zpráva* - ; NZ Varadzin – Štefan 2004; BZO Varadzin – Štefan 2007a; PSH Nechvátal – Štefan a Varadzin 2006; *dále* Štefan – Varadzin 2007.

SONDA 646

AKCE 2003; ARÚ, I. Štefan – L. Varadzin, *pův. znač.* vrt B; stavba; vertikální řez; *anal.* geolo.

LOK. Praha 2 - Vyšehrad, Vyšehrad ppč. 121/1.

PIAN B/1; 1000 398; *n.v. -/-/227,78; koor.* 743459:45679.

LIT. *hlášení* - ; *zpráva* - ; NZ Varadzin – Štefan 2004; BZO Varadzin – Štefan 2007a; PSH Nechvátal – Štefan a Varadzin 2006; *dále* Štefan – Varadzin 2007.

SONDA 647

AKCE 2003; ARÚ, I. Štefan – L. Varadzin, *pův. znač.* vrt C; stavba; vertikální řez; *anal.* geolo.

LOK. Praha 2 - Vyšehrad, Vyšehrad ppč. 121/1.

PIAN B/1; 1000 398; *n.v. -/-/227,1; koor.* 743459:45680.

LIT. *hlášení* - ; *zpráva* - ; NZ Varadzin – Štefan 2004; BZO Varadzin – Štefan 2007a; PSH Nechvátal – Štefan a Varadzin 2006; *dále* Štefan – Varadzin 2007.

SONDA 648

AKCE 2003; ARÚ, I. Štefan – L. Varadzin, *pův. znač.* dohled na rozebírání barokních násypů; stavba; orientační zjištění.

LOK. Praha 2 - Vyšehrad, Vyšehrad ppč. 121/1.

PIAN P/2; 1000 398; *n.v. -/-/;* *koor.* 743455:45687.

LIT. *hlášení* - ; *zpráva* - ; NZ Varadzin – Štefan 2004; BZO Varadzin – Štefan 2007a; PSH Nechvátal – Štefan a Varadzin 2006; *dále* Štefan – Varadzin 2007.

SONDA 649

AKCE 2003; MMP, P. Starec, *pův. znač.* výkop pro plynovod; inženýrské sítě; orientační zjištění.

LOK. Praha 2 - Nové Město, Horská ppč. 2464.

PIAN B/1; 1000 374; *n.v. -/-/nedosaženo; koor.* 742696:45203.

LIT. *hlášení* - ; *zpráva* - ; NZ - ; BZO - ; PSH Starec 2006i.

SONDA 650

AKCE 2004; MMP, P. Starec, *pův. znač.* sonda 17; stavba; orientační zjištění.

LOK. Praha 2 - Nové Město, Horská ppč. 2462/1.

PIAN B/1; 1000 374; *n.v. -/-/nedosaženo; koor.* 742632:45201.

LIT. *hlášení* - ; *zpráva* - ; NZ - ; BZO - ; PSH Starec 2006i.

SONDA 651

AKCE 2004; ARÚ, I. Štefan – L. Varadzin, *pův. znač.* sonda 4; stavba; sonda; *anal.* geolo.

LOK. Praha 2 - Vyšehrad, Vyšehrad ppč. 97 (u sev. zdi čp. 973/VI).

PIAN B/1; 1000 398; *n.v. -/-/227,76 ; koor.* 743469:45667.

LIT. *hlášení* - ; *zpráva* - ; NZ Varadzin 2007a; BZO Štefan – Varadzin 2008; PSH Nechvátal – Štefan a Varadzin 2006; *dále* Varadzin – Štefan 2007b.

SONDA 652

AKCE 2004; ARÚ, I. Štefan – L. Varadzin, *pův. znač.* sonda 4a; stavba; sonda; *anal.* geolo.

LOK. Praha 2 - Vyšehrad, Vyšehrad, Na citadele ppč. 96.

- PIAN** P/1; 1000 398; *n.v. -/-/227,78; koor. 743481:45660 743469:45660 743468:45668 743472:45668 743472:45665 743473:45665 743473:45664 743480:45663.*
- LIT.** *hlášení - ; zpráva - ; NZ Varadzin 2007a; BZO Štefan – Varadzin 2008; PSH Nechvátal – Štefan a Varadzin 2006; dále Varadzin – Štefan 2007b.*

SONDA 653

- AKCE** 2004; ARÚ, I. Štefan – L. Varadzin, *pův. znač. sonda 5; inženýrské síť; vertikální řez; anal. geolo; pravek.*
- LOK.** Praha 2 - Vyšehrad, Vyšehrad, Na citadele ppč. 96.
- PIAN** L/1; 1000 398; *n.v. -/-/;* *koor. 743450:45664 743434:45665.*
- LIT.** *hlášení - ; zpráva - ; NZ Varadzin 2007a; BZO Štefan – Varadzin 2008; PSH Nechvátal – Štefan a Varadzin 2006; dále Varadzin – Štefan 2007b.*

SONDA 654

- AKCE** 2004; ARÚ, I. Štefan – L. Varadzin, *pův. znač. sonda 6; inženýrské síť; vertikální řez; anal. geolo; pravek.*
- LOK.** Praha 2 - Vyšehrad, Vyšehrad, Na citadele ppč. 97.
- PIAN** L/1; 1000 398; *n.v. -/-/;* *koor. 743452:45668 743451:45643 743406:45621 743386:45625.*
- LIT.** *hlášení - ; zpráva - ; NZ Varadzin 2007a; BZO Štefan – Varadzin 2008; PSH Nechvátal – Štefan a Varadzin 2006; dále Varadzin – Štefan 2007b.*

SONDA 655

- AKCE** 2004; ARÚ, I. Štefan – L. Varadzin, *pův. znač. sonda 7; inženýrské síť; vertikální řez; anal. geolo; pravek.*
- LOK.** Praha 2 - Vyšehrad, Vyšehrad, Na citadele ppč. 97.
- PIAN** L/1; 1000 398; *n.v. -/-/;* *koor. 743421:45669 743420:45664 743388:45598.*
- LIT.** *hlášení - ; zpráva - ; NZ Varadzin 2007a; BZO Štefan – Varadzin 2008; PSH Nechvátal – Štefan a Varadzin 2006; dále Varadzin – Štefan 2007b.*

SONDA 656

- AKCE** 2004; ARÚ, I. Štefan – L. Varadzin, *pův. znač. sonda 8; inženýrské síť; vertikální řez; anal. geolo.*
- LOK.** Praha 2 - Vyšehrad, Vyšehrad, Na citadele ppč. 97.
- PIAN** L/1; 1000 398; *n.v. -/-/;* *koor. 743464:45635 743461:45635 743458:45613 743455:45613 743457:45628 743450:45622 743450:45626 743458:45630 743457:45635 743455:45635 743456:45638 743463:45639.*
- LIT.** *hlášení - ; zpráva - ; NZ Varadzin 2007a; BZO - ; PSH Nechvátal Nechvátal – Štefan a Varadzin 2006; dále Varadzin – Štefan 2007b.*

SONDA 657

- AKCE** 2004; PÚPP, *př. č. akce 5/04/PÚPP, M. Tryml, pův. znač. kolektor – šachta 33; inženýrské síť; sonda.*
- LOK.** Praha 2 - Nové Město, Karlovo nám. ppč. 2416.
- PIAN** P/1; 1000 323; *n.v. 206,10/204,50/205,10; koor. 742982:44144 742977:44146 742978:44151 742984:44149.*
- LIT.** *hlášení - ; zpráva - ; NZ - ; BZO - ; PSH Tryml 2006i.*

SONDA 658

- AKCE** 2004; PÚPP, *př. č. akce 12/04/PÚPP, J. Podliska, pův. znač. zjišťovací sonda A – řez RA1–RA4; stavba; vertikální řez.*
- LOK.** Praha 2 - Nové Město, Na Slupi ppč. 1429/3.
- PIAN** L/1; 1000 374; *n.v. -/-/;* *koor. 743013:44786 742958:44771.*
- LIT.** *hlášení - ; zpráva - ; NZ Podliska 2004p; BZO - ; PSH - .*

SONDA 659

- AKCE** 2004; PÚPP, *př. č. akce 12/04/PÚPP, J. Podliska, pův. znač. zjišťovací sonda B – řez RB1–RB7; stavba; vertikální řez.*
- LOK.** Praha 2 - Nové Město, Na Slupi ppč. 1429/3.
- PIAN** L/1; 1000 374; *n.v. -/-/;* *koor. 743044:44816 742956:44787.*
- LIT.** *hlášení - ; zpráva - ; NZ Podliska 2004p; BZO - ; PSH - .*

SONDA 660

- AKCE** 2004; PÚPP, *př. č. akce 12/04/PÚPP, J. Podliska, pův. znač. zjišťovací sonda C – řez RC1–RC8; stavba; vertikální řez.*
- LOK.** Praha 2 - Nové Město, Na Slupi ppč. 1429/3.
- PIAN** L/1; 1000 374; *n.v. -/-/;* *koor. 743032:44829 742949:44801.*
- LIT.** *hlášení - ; zpráva - ; NZ Podliska 2004p; BZO - ; PSH - .*

SONDA 661

AKCE 2004; PÚPP, *př. č. akce* 12/04/PÚPP, J. Podliska, *pův. znač.* zjišťovací sonda D – řez RD1–RD6; stavba; vertikální řez.

LOK. Praha 2 - Nové Město, Na Slupi ppč. 1429/3,4.

PIAN L/1; 1000 374; *n.v. -/-/;* *koor.* 743018:44867 742964:44838.

LIT. *hlášení* - ; *zpráva* - ; NZ Podliska 2004p; *BZO* - ; *PSH* - .

SONDA 662

AKCE 2004; PÚPP, *př. č. akce* 12/04/PÚPP, J. Podliska, *pův. znač.* zjišťovací sonda E – řez RE1–RE3; stavba; vertikální řez.

LOK. Praha 2 - Nové Město, Na Slupi ppč. 1429/3,4.

PIAN L/1; 1000 374; *n.v. -/-/;* *koor.* 743005:44883 742973:44867.

LIT. *hlášení* - ; *zpráva* - ; NZ Podliska 2004p; *BZO* - ; *PSH* - .

SONDA 663

AKCE 2004; PÚPP, *př. č. akce* 12/04/PÚPP, J. Podliska, *pův. znač.* zjišťovací sonda F – řez RF1; stavba; vertikální řez.

LOK. Praha 2 - Nové Město, Na Slupi ppč. 1429/3,4.

PIAN L/1; 1000 374; *n.v. -/-/;* *koor.* 743000:44896 742984:44886.

LIT. *hlášení* - ; *zpráva* - ; NZ Podliska 2004p; *BZO* - ; *PSH* - .

SONDA 664

AKCE 2004–2005; PÚPP, *př. č. akce* 12/04/PÚPP, J. Podliska – M. Wallisová, *pův. znač.* předstihový výzkum; stavba; plošný odkryv; en.ml/br.sti/la.b-d; lidské kosti.

LOK. Praha 2 - Nové Město, Na Slupi ppč. 1428 (1429).

PIAN P/1; 1000 374; *n.v. -/-/;* *koor.* 743121:45281 743055:45265 743045:45303 743045:45319 743057:45330 743081:45359 743005:45384 743117:45376 743109:45371 743109:45359 743128:45359 743149:45332 743149:45308 743121:45308.

LIT. *hlášení* M. Selmi Wallisová, čj. 4195/06 ; *zpráva* - ; NZ - ; *BZO* Wallisová 2008g; *PSH* Selmi Wallisová 2007g; *dále* Wallisová 2006.

SONDA 665

AKCE 2004–2005; MMP, P. Starec, *pův. znač.* výkopy pro opravu ohradní zdi zahrady; stavba; orientační zjištění; *pozn.* skalní podklad stoupá od JZ k SV.

LOK. Praha 2 - Nové Město, Na Slupi čp. 433/II, ppč. 1580 (Botanická zahrada UK).

PIAN L/1; 1000 349; *n.v.* 211,8–221,71/-/211,73–220,11; *koor.* 743053:44903 743030:44895 743026:44891 742989:44876.

LIT. *hlášení* P. Starec, čj. 1818/06/ARÚ; *zpráva* - ; NZ - ; *BZO* Starec 2008a; *PSH* - .

SONDA 666

AKCE 2005; Archaia, *př. č. akce* P1/05/Archaia, V. Kašpar – K. Svoboda, *pův. znač.* sonda 1; stavba; vertikální řez/sonda; *pozn.* zastižená úroveň podloží uměle snížena.

LOK. Praha 2 - Nové Město, Školská čp. 1325/II, ppč. 2025.

PIAN L/1; 1000 323; *n.v.* 206,62–206,25/-/205,50; *koor.* 742701:44026 742699:4402.

LIT. *hlášení* - ; *zpráva* - ; NZ Kašpar 2005b; *BZO* Kašpar 2008c; *PSH* Kašpar – Svoboda 2007b; *dále* Kašpar 2006m; Kašpar – Svoboda 2007a.

SONDA 667

AKCE 2005; Archaia, *př. č. akce* P1/05/Archaia, V. Kašpar – K. Svoboda, *pův. znač.* sonda 2; stavba; vertikální řez/sonda; *pozn.* zastižená úroveň podloží uměle snížena.

LOK. Praha 2 - Nové Město, Školská čp. 1325/II, ppč. 2025.

PIAN L/1; 1000 323; *n.v.* 206,49–206,29/-/205,90; *koor.* 742697:44016 742694:44017.

LIT. *hlášení* - ; *zpráva* - ; NZ Kašpar 2005b; *BZO* Kašpar 2008c; *PSH* Kašpar – Svoboda 2007b; *dále* Kašpar 2006m; Kašpar – Svoboda 2007a.

SONDA 668

AKCE 2005; Archaia, *př. č. akce* P1/05/Archaia, V. Kašpar – K. Svoboda, *pův. znač.* sonda 3; stavba; vertikální řez/sonda; *pozn.* zastižená úroveň podloží uměle snížena.

LOK. Praha 2 - Nové Město, Školská čp. 1325/II, ppč. 2025 (Štěpánská čp. 645/II, ppč. 2064).

PIAN L/1; 1000 323; *n.v.* 207,08–206,84/-/205,70; *koor.* 742692:44018 742689:44019.

LIT. *hlášení* - ; *zpráva* - ; NZ Kašpar 2005b; *BZO* Kašpar 2008c; *PSH* Kašpar – Svoboda 2007b; *dále* Kašpar 2006m; Kašpar – Svoboda 2007a.

SONDA 669

AKCE 2005; Archaia, *př. č. akce* P1/05/Archaia, V. Kašpar – K. Svoboda, *pův. znač.* sonda 4; stavba; vertikální řez/sonda; *pozn.* podloží tvořeno půdním horizontem.

LOK. Praha 2 - Nové Město, Školská čp. 1325/II, ppč. 2025 (Štěpánská čp. 645/II, ppč. 2064).

PIAN L/1; 1000 323; *n.v.* 207,09–206,99/-/206,25; *koor.* 742696:44028 742693:44030.

LIT. *hlášení* - ; *zpráva* - ; *NZ* Kašpar 2005b; *BZO* Kašpar 2008c; *PSH* Kašpar – Svoboda 2007b; *dále* Kašpar 2006m; Kašpar – Svoboda 2007a.

SONDA 670

AKCE 2005; Archaia, *př. č. akce* P1/05/Archaia, V. Kašpar – K. Svoboda, *pův. znač.* sonda 5; stavba; vertikální řez/sonda; *pozn.* podloží tvořeno půdním horizontem.

LOK. Praha 2 - Nové Město, Školská čp. 1325/II, ppč. 2025 (Štěpánská čp. 645/II, ppč. 2064).

PIAN L/1; 1000 323; *n.v.* 207,19–206,98/205,13/206,16; *koor.* 742696:44025 742692:44027.

LIT. *hlášení* - ; *zpráva* - ; *NZ* Kašpar 2005b; *BZO* Kašpar 2008c; *PSH* Kašpar – Svoboda 2007b; *dále* Kašpar 2006m; Kašpar – Svoboda 2007a.

SONDA 671

AKCE 2005; Archaia, *př. č. akce* P1/05/Archaia, V. Kašpar – K. Svoboda, *pův. znač.* záchranný výzkum; stavba; plošný odkryv.

LOK. Praha 2 - Nové Město, Školská čp. 1325/II, ppč. 2025 (Štěpánská čp. 645/II, ppč. 2064).

PIAN P/1; 1000 323; *n.v.* -/-/-; *koor.* 742700:44011 742681:44018 742682:44020 742683:44020 742688:44032 742687:44033 742689:44036 742703:44030 742704:44032 742709:44031.

LIT. *hlášení* - ; *zpráva* - ; *NZ* - ; *BZO* Kašpar 2008c; *PSH* Kašpar – Svoboda 2007b; *dále* Kašpar 2006o; 2007i; Kašpar – Svoboda 2007a.

SONDA 672

AKCE 2005; PÚPP, *př. č. akce* 15/05/PÚPP, M. Tryml, *pův. znač.* sonda I; stavba; vertikální řez; *anal.* geolo.

LOK. Praha 2 - Nové Město, Na Zderaze čp. 269/II, ppč. 1074.

PIAN B/1; 1000 322; *n.v.* -/-/-; *koor.* 743363:44170.

LIT. *hlášení* - ; *posudek* Havrda 2005b; *zpráva* Tryml 2005d; *NZ* - ; *BZO* - ; *PSH* - .

SONDA 673

AKCE 2005; PÚPP, *př. č. akce* 15/05/PÚPP, M. Tryml, *pův. znač.* sonda II; stavba; vertikální řez; *anal.* geolo.

LOK. Praha 2 - Nové Město, Karlovo nám. čp. 307/II, ppč. 1071.

PIAN B/1; 1000 322; *n.v.* -/-/-; *koor.* 743291:44173.

LIT. *hlášení* - ; *posudek* Havrda 2005b; *zpráva* Tryml 2005d; *NZ* - ; *BZO* - ; *PSH* - .

SONDA 674

AKCE 2005; PÚPP, *př. č. akce* 15/05/PÚPP, M. Tryml, *pův. znač.* sonda III; stavba; vertikální řez; *anal.* geolo.

LOK. Praha 2 - Nové Město, Karlovo nám. čp. 307/II, ppč. 1071.

PIAN B/1; 1000 322; *n.v.* -/-/-; *koor.* 743287:44204.

LIT. *hlášení* - ; *posudek* Havrda 2005b; *zpráva* Tryml 2005d; *NZ* - ; *BZO* - ; *PSH* - .

SONDA 675

AKCE 2005; PÚPP, *př. č. akce* 15/05/PÚPP, M. Tryml, *pův. znač.* sonda IV; stavba; vertikální řez; *anal.* geolo.

LOK. Praha 2 - Nové Město, Karlovo nám. čp. 307/II, ppč. 1071.

PIAN B/1; 1000 322; *n.v.* -/-/-; *koor.* 743324:44233.

LIT. *hlášení* - ; *posudek* Havrda 2005b; *zpráva* Tryml 2005d; *NZ* - ; *BZO* - ; *PSH* - .

SONDA 676

AKCE 2005; PÚPP, *př. č. akce* 15/05/PÚPP, M. Tryml, *pův. znač.* sonda V; stavba; vertikální řez; *anal.* geolo.

LOK. Praha 2 - Nové Město, Karlovo nám. čp. 307/II, ppč. 1071.

PIAN B/1; 1000 322; *n.v.* -/-/-; *koor.* 743306:44225.

LIT. *hlášení* - ; *posudek* Havrda 2005b; *zpráva* Tryml 2005d; *NZ* - ; *BZO*; *PSH* - .

SONDA 677

AKCE 2005; PÚPP, *př. č. akce* 15/05/PÚPP, M. Tryml, *pův. znač.* sonda VI; stavba; vertikální řez; *anal.* geolo.

LOK. Praha 2 - Nové Město, Karlovo nám. čp. 307/II, ppč. 1071.

PIAN B/1; 1000 322; *n.v.* -/-/-; *koor.* 743367:44221.

LIT. *hlášení* - ; *posudek* Havrda 2005b; *zpráva* Tryml 2005d; *NZ* - ; *BZO* - ; *PSH* - .

SONDA 678

AKCE 2005; PÚPP, *př. č. akce* 35/05/PÚPP, M. Tryml – T. Cymbalak, *pův. znač.* výkop pro trafostanici; stavba; sonda.

LOK. Praha 2 - Nové Město, Karlovo nám. čp. 307/II, ppč. 1071.

PIAN P/1; 1000 322; n.v. 204,00/201,50/203,35; koor. 743310:44202 743303:44202 743303:44209
743310:44209.

LIT. hlášení - ; zpráva - ; NZ - ; BZO - ; PSH Cymbalak 2007.

II.2 Bibliografie k databázi archeologických dokumentačních bodů

- Absolon, A. 1976a:* Inženýrskogeologická problematika rekonstrukce Kolovratského paláce. Výzkumná zpráva, Geoindustria, n. p. Praha.
- Absolon, A. 1976b:* Závěrečná zpráva inženýrskogeologického průzkumu Staroměstská radnice Sprengerovo torzo. Výzkumná zpráva, Geoindustria, n. p. Praha.
- anonym, 1859:* Schůzka dne 21. května 1859. Památky archeologické 3, 287–288.
- anonym 1865:* Zprávy o schůzkách archaeologického sboru musea království Českého. Schůzka dne 30. listopadu 1865. Památky archeologické 6, 309–310.
- anonym 1868:* Archaeologické sbírky musea kr. Č. Památky archeologické 7, 81–82.
- anonym 1901:* Zpráva o Museu král. Českého od 1 března 1901 do konce května 1901 Časopis Musea království Českého 75, 394–400.
- anonym 1914:* Archiv MMP, čj. 0201/14.
- anonym 1973:* 181. Praha 1 - Staré Město j) Anežský klášter. Výzkumy v Čechách 1970, 115.
- anonym 1975a:* 150. Praha 1 - Malá Strana a) Areál školního hřiště na Klárově (ppč. 710). Výzkumy v Čechách 1971, 112.
- anonym 1975b:* 151. Praha 1 - Staré Město a) Areál Anežského kláštera. Výzkumy v Čechách 1971, 113.
- anonym [1975]:* Rekonstrukce NZ záchranného výzkumu v domech čp. 323/III a čp. 324/III v Praze 1 - Malá Strana, Jánský vršek. Archiv PÚPP.
- anonym 1976:* Archiv MMP, čj. 727/76.
- Axamit, J. 1915:* Příspěvky ke studiu naší keramiky nordické. Památky archeologické 27, 77–86.
- Axamit, J. 1932:* O některých nálezech keramiky šňůrové v Praze. Památky archeologické 38, 38–40.
- Babičová, E. 1995:* Závěrečná zpráva o inženýrsko-geologickém a geotechnickém průzkumu pro možnosti sanace základů Valdštejnského paláce v Praze na Malé Straně. [Výzkumná zpráva.] Geotest, Brno.
- Babičová, E. 1996:* Závěrečná zpráva o inženýrsko-geologickém a geotechnickém průzkumu v areálu Valdštejnského paláce v Praze na Malé Straně v rámci rekonstrukce pro sídlo Senátu Parlamentu České republiky. [Výzkumná zpráva.] Geotest, Brno.
- Bartošková, A. 1994:* Praha 1 - Malá Strana, Mostecká 12/49-III. NZ o záchranném výzkumu realizovaném na základě HS 748/94. Archiv ARÚ Praha, čj. 6668/94.
- Bartošková, A. 1995:* Praha 1 - Malá Strana, Mostecká ulice a) Čp. 49/III. Pražský sborník historický 28, 228.
- Bartošková, A. 1996:* Vyšehrad, Praha 2, kresby keramiky. Kresby okrajových a jiných vybraných střepů ze tří různých míst na Vyšehradě (výzkum B. Nechvátala): ze sondy S-111 (výzkum Karlachových sadů v r. 1968), sondy S-239 (odkryv u purkrabství v r. 1993) a z výzkumu baziliky sv. Petra a Pavla v l. 1982–1985 (sondy S-186 až 188, 199–200 a 203–204). Archiv ARÚ Praha, čj. 5339/96.
- Bartošková, A. 1997:* 1074 Praha - Malá Strana, obv. Praha 1, Mostecká ul. 12/49-III, ppč. 188. Výzkumy v Čechách 1993–5, 211.
- Bartošková, A. 1998:* Vyhodnocení keramiky ze stratigraficky nejstarších poloh na Vyšehradě - Auswertung der Keramik aus den stratigraphisch ältesten Lagen auf Wyschehrad. Památky archeologické 89, 365–387.
- Bartošková, A. 1999:* Zánikový horizont budečské akropole (ke chronologii raně středověké keramiky) - Der Untergangshorizont des Akropolisburgwalls von Budeč (Zur Chronologie der frühmittelalterlichen Keramik). Archeologické rozhledy 51, 726–739.
- Bartošková, A. 2002:* rec. „Mediaevalia archaeologica 3. Pražský hrad a Malá Strana. Praha 2001.“ Archeologické rozhledy 54, 527–532.
- Bartošková, A. et al. 1995:* Bartošková, A. – Frolík, J. – Tomková, K. – Vochozková, I. 1995: 1414 Praha - Hradčany, obv. Praha 1, Hrad, II. nádvoří – zákoutí u kaple sv. Kříže. Výzkumy v Čechách 1990/2, 268–269.
- Bašťová, D. 1994:* Z archeologických výzkumů Muzea hlavního města Prahy v roce 1993. Res musei pragensis 4/2, 1–2.
- Baum, A. 1868:* Hradby Starého města Pražského. Památky archeologické 7, 240.
- Becker, M. J. 2000:* Exkurz 1. Human Skeletal Remains Recovered from Excavations in the Area of the Church of the Virgin Mary, Prague Castle, Czech Republic. In *Frolík et al. 2000*, 289–354.
- Beech, M. 1992:* Environmentální analýzy z archeologických výzkumů Holan a Myslbek v Praze 1 na Starém Městě, včetně zprávy o analýze zvířecích kostí z výzkumu Holan. Archiv Archaia.
- Beech, M. 1994:* The medieval settlement near to St Peter's church - environment and economy - Středověké sídliště u kostela sv. Petra - přírodní prostředí a ekonomika. Mediaevalia archaeologica Bohemica 1993, Památky archeologické – Supplementum 2, 215–218.
- Beneš, Jan 1987a:* Osteologický posudek z lokality: Praha 1 - Staré Město, Týnský dvůr čp. 641/I, výzkum ARÚ v r. 1980. Archiv ARÚ Praha, čj. 254/98.
- Beneš, Jan 1987b:* Osteologický posudek z lokality: Praha 1 - Staré Město, Týnský dvůr čp. 642-I, výzkum ARÚ v r. 1980. Archiv ARÚ Praha, čj. 4851/98.

- Beneš, Jan 1987c*: Osteologický posudek z lokality: Praha 1 - Staré Město, Týnský dvůr čp. 1049-I, výzkum ARÚ v r. 1986. Archiv ARÚ Praha, čj. 4153/99.
- Beneš, Jan 1988*: Osteologický posudek z lokality: Praha 1 - Staré Město, Husova ul. čp. 352/I. Výzkum ARÚ v r. 1977. Archiv ARÚ Praha, čj. 759/04.
- Beneš, Jan 1998*: Osteologický posudek z lokality: Praha 1 - Staré Město, Týnský dvůr ppč. 1065, výzkum ARÚ a MMP v r. 1978–79. Archiv ARÚ Praha, čj. 4154/99.
- Beneš, Jan 1999*: Osteologický posudek z lokality: Praha 1 - Staré Město, Týnská ul. čp. 630/I, ppč. 627, výzkum ARÚ a PÚPP v r. 1976, 1978 a 1981. Archiv ARÚ Praha, čj. 6400/99.
- Beneš, Jaromír – Starec, P. 2000*: Panelový přehled environmentálních částí archeologických výzkumů Muzea hlavního města Prahy - Panelübersicht der environmentalen Teile von archäologischen Forschungen des Museums der Hauptstadt Prag. *Archaeologia historica* 25, 443–445.
- Beneš, Jaromír et al. 2001*: Beneš, J. – Hajnalová, M. – Jankovská, V. – Kaštovský, J. – Kočár, P. – Kyncl, T. – Kočárová, R. – Pokorný, P. – Starec, P.: Archeobotanické analýzy z výzkumu na stavbě hotelu Four Seasons, Praha, Alšovo nábřeží. In *Archeologické výzkumy v Čechách 2000. Zprávy České archeologické společnosti – Supplément* 45. Praha, 10–12.
- Beneš, Jaromír et al. 2002*: Beneš, J. – Kaštovský, J. – Kočárová, R. – Kočár, P. – Kubečková, K. – Pokorný, P. – Starec, P.: Archaeobotany of the Old Prague Town defence system, Czech Republic: archaeology, macro-remains, pollen, and diatoms. *Vegetation History and Archaeobotany* 11, 107–119.
- Beranová, M. 1969*: 188. Praha 2 - Nové Město g) Trojická ul. č. 20, průkop vodovodního odpadu před Dopravním podnikem Autotaxi 03 mezi krytem benzinového čerpadla a zdí u kostela sv. Trojice. *Bulletin záchranného oddělení* 6/1968, 118.
- Beranová, M. 1972*: Praha 2 - Nové Město, Trojická ul. Nálezová zpráva o záchranném výzkumu ve dnech 26. a 27.9.1968. Archiv ARÚ Praha, čj. 36/72.
- Beranová, M. 1979*: Kováři ve vyšehradském podhradí v 11.–13. století - Die Schmiedemeister in der Vysehrader Vorburg im 11.–13. Jh. *Archeologické rozhledy* 31, 300–304.
- Beranová, M. 1989*: Kovové vínky pražských dívek ze 17. a první poloviny 18. století - Metallkränzchen der Mädchen aus Prag aus dem 17. und aus der 1. Hälfte des 18. Jhs. *Beitrag zum Volksschmuckwesen. Archaeologica Pragensia* 10, 269–280.
- Bílý, M. – Hoeschl, V. 1983*: Praha, Husova ulice - ČSAV. Geofyzikální měření. [Výzkumná zpráva.] *Geoindustria* n. p. Praha.
- Blajerová, M. 1975*: Praha 2, Trojická ulice, u kostela sv. Trojice. Antropologický posudek. Archiv ARÚ Praha, čj. 1359/70.
- Blajerová, M. 1975*: Praha - Hrad, Vikářská ul., 2 kostr. hroby. Antropologický posudek. Archiv ARÚ Praha, čj. 4141/75.
- Blajerová, M. 1979a*: Kostrové materiály z pohřebiště za Jízdárnou na Pražském hradě - výzkum r. 1975, 1976. Archiv ARÚ Praha, čj. 517/79.
- Blajerová, M. 1979b*: Kostrové pozůstatky ze slovanského pohřebiště u Královské jízdárny na Pražském hradě - výzkum dr. I. Borkovského v roce 1951. Archiv ARÚ Praha, čj. 3622/79.
- Blajerová, M. 1988*: Antropologický posudek o kostrových pozůstatcích z pohřebiště u Jízdárny na Pražském hradě. In *Frolík et al. 1988d*, 447–450.
- Blajerová, M. 1992*: Kostrové pozůstatky z raně středověkého pohřebiště za Jízdárnou na Pražském hradě (popisy hrobů). Archiv ARÚ Praha.
- Blajerová, M. 1997*: Skelettfunde vom Gräberfeld bei der Reitschule auf der Prager Burg - Kostrové nálezy z pohřebiště u Jízdárny na Pražském hradě. Antropologická charakteristika. In *Život v archeologii středověku. Sborník příspěvků věnovaných Miroslavu Richterovi a Zdeňku Smetánkovi* Praha, 25–40.
- Blažková-Dubská, G. 2005a*: Archeologický výzkum Schwarzenberského paláce v Praze 2004. *Zprávy České archeologické společnosti – Supplément* 60, Praha, 29–30.
- Blažková-Dubská, G. 2005b*: Několik poznámek k archeologickému studiu novověkého pohřbívání v Čechách. (Úvod ke studiu novověkých pohřebišť na Pražském hradě). In *K. Tomková (ed.) 2005a*, 201–216.
- Blažková-Dubská, G. 2005c*: Archeologický výzkum novověkého pohřebiště u Jízdárny. In *K. Tomková (ed.) 2005a*, 403–410.
- Blažková-Dubská, G. 2006*: Praha 1 - Hradčany, Hradčanské náměstí č. 185/IV - Schwarzenberský palác. *Pražský sborník historický* 34, 320–321.
- Blažková-Dubská, G. – Frolík, J. 2005*: Architektura odhalená archeologickým výzkumem a problémy s její památkovou ochranou - Die durch archäologische Erforschung freigelegte Architektur und Probleme mit ihrem Denkmalschutz. *Archaeologia historica* 30, 29–46.
- Boháčová, I. 1983*: Praha - Hradčany, Jelení ulice. NZ. Archiv ARÚ Praha, čj. 1833/83.
- Boháčová, I. 1985a*: 338. Praha 1 - Hrad 1982 -b) Slévárna čp. 198. Výzkumy v Čechách 1982–1983, 135–136.
- Boháčová, I. 1985b*: 338. Praha 1 - Hrad 1983 -h) Slévárna čp. 198. Výzkumy v Čechách 1982–1983, 138.

- Boháčová, I. 1985c:* 338. Praha 1 - Hrad 1983 -ch) západní část dolního Jeleního příkopu. Výzkumy v Čechách 1982–1983, 138.
- Boháčová, I. 1985d:* Praha 1 - Hradčany, Malovanka, křižovatka ul. Dlabačov s ul. Diskařskou. Archiv ARÚ Praha, čj. 32/85.
- Boháčová, I. 1986:* Praha - Hrad, Slévárna, čp. 198. NZ o záchranném výzkumu v roce 1983. Archiv ARÚ Praha, čj. 4030/86.
- Boháčová, I. 1987:* Praha 1 - Hradčany, 1985 -b) Diskařská. Výzkumy v Čechách 1984–1985, 161–162.
- Boháčová, I. 1988a:* Praha 1 - Pražský hrad, Jelení příkop. Pražský sborník historický 21, 175.
- Boháčová, I. 1988b:* Praha 1 - Pražský hrad, Jiřská ulice a). Pražský sborník historický 21, 175.
- Boháčová, I. 1988c:* Praha 1 - Pražský hrad, Jižní zahrady (Na Valech, Rajska). Pražský sborník historický 21, 177.
- Boháčová, I. 1988d:* Praha 1 - Pražský hrad, Oktogon. Pražský sborník historický 21, 179.
- Boháčová, I. 1988e:* Praha 1 - Pražský hrad, Slévárna. Pražský sborník historický 21, 179.
- Boháčová, I. 1988f:* Praha 1 - Pražský hrad, Starý palác - Ludvíkovo křídlo. Pražský sborník historický 21, 180–181.
- Boháčová, I. 1988g:* Praha 1 - Pražský hrad, Víceúčelový sál. Pražský sborník historický 21, 181.
- Boháčová, I. 1988h:* Praha 1 - Pražský hrad, Vikářská ulice a). Pražský sborník historický 21, 181–182.
- Boháčová, I. 1988ch:* Praha 1 - Pražský hrad, Vikářská ulice b). Pražský sborník historický 21, 182.
- Boháčová, I. 1988i:* Stratifikovaný nález hradištní sekery na Pražském hradě - A stratified find of a Slavic-period axe from Prague Castle. Sborník Kruhu přátel Muzea hl. m. Prahy 1. Praha, 77–83.
- Boháčová, I. 1988j:* K hradištním pohřebišťům v okolí Pražského hradu (z pozůstalosti dr. I. Borkovského) - On Slavic-period cemeteries in the vicinity of the Prague Castle. In *Castrum Pragense* 1. Praha, 125–132.
- Boháčová, I. 1989a:* 348. Praha 1 - Hradčany, Jelení ul., travnatá plocha jižně komunikace mezi Pohofelcem a Prašným mostem. Výzkumy v Čechách 1986–1987, 145.
- Boháčová, I. 1989b:* Praha 1 - Hradčany, Jelení ulice. Pražský sborník historický 22, 171–172.
- Boháčová, I. 1989c:* Praha 1 - Malá Strana, Újezd. NZ o akci z r. 1988. Archiv ARÚ Praha, čj. 340/89.
- Boháčová, I. 1989d:* Praha 1 - Pražský hrad, Jízdárna - dvůr. Pražský sborník historický 22, 166.
- Boháčová, I. 1989e:* Praha 1 - Pražský hrad, jižní zahrady (Na valech, Rajska). Pražský sborník historický 22, 166–167.
- Boháčová, I. 1989f:* Praha 1 - Pražský hrad, Prašný most. Pražský sborník historický 22, 167–168.
- Boháčová, I. 1989g:* Praha 1 - Pražský hrad, Starý palác - Ludvíkovo křídlo. Pražský sborník historický 22, 169.
- Boháčová, I. 1989h:* Praha 1 - Pražský hrad, Starý palác - severní dvorek. Pražský sborník historický 22, 169–170.
- Boháčová, I. 1989ch:* Praha 1 - Pražský hrad, vinné sklepy. Pražský sborník historický 22, 170.
- Boháčová, I. 1989i:* K hradištnímu pohřebišti v Praze 6 - Střešovicích. Ze starých fondů - Zum burgwallzeitlichen Gräberfeld in Prag 6 - Střešovice. Aus alten Fonds. *Archaeologica Pragensia* 10, 109–111.
- Boháčová, I. 1991a:* Praha 1 - Pražský hrad, Jiřská ulice. Pražský sborník historický 24, 186.
- Boháčová, I. 1991b:* Praha 1 - Pražský hrad, Jiřské náměstí b). Pražský sborník historický 24, 187–188.
- Boháčová, I. 1991c:* Praha 1 - Pražský hrad, jižní křídlo. Pražský sborník historický 24, 189.
- Boháčová, I. 1991d:* Praha 1 - Pražský hrad, Slévárna - dvorek. Pražský sborník historický 24, 190–191.
- Boháčová, I. 1991e:* Praha 1 - Pražský hrad, Starý palác - Ludvíkovo křídlo. Pražský sborník historický 24, 191.
- Boháčová, I. 1991f:* Praha 1 - Pražský hrad, Starý palác - severní dvorek. Pražský sborník historický 24, 191–192.
- Boháčová, I. 1991g:* Příspěvek k poznání keramiky v pražském prostředí na počátku vrcholného středověku - Der Beitrag zur Erkennung der Keramik im Prager Milieu aus dem Anfang des Hochmittelalters. *Archaeologica Pragensia* 11, 115–137.
- Boháčová, I. 1991h:* Nálezová zpráva - Praha Hrad, Vikářská ul. čp. 39–40. Výzkum 1985. Archiv ARÚ Praha, čj. 603/91.
- Boháčová, I. 1992a:* 427 Praha - Malá Strana, obv. Praha 1, ul. Újezd, před a proti čp. 426. Výzkumy v Čechách 1988/9, 118.
- Boháčová, I. 1992b:* Praha - Hrad, místnost pod oktogonální kaplí. Nálezová zpráva. Archiv ARÚ Praha, čj. 55/92.
- Boháčová, I. 1993a:* Praha 1 - Pražský hrad, Severní trakt a) Slévárna - dvorek. Pražský sborník historický 26, 193–194.
- Boháčová, I. 1993b:* Praha 1 - Pražský hrad, Severní trakt b) Prostor bývalých koníren císaře Rudolfa. Pražský sborník historický 26, 194–195.
- Boháčová, I. 1993c:* Praha - Hradčany 1993, Kanovnická 4. Zpráva pro investora a dodavatele o záchranném archeologickém výzkumu a dohledu k smlouvě o výzkumu č. 769/1993. Archiv ARÚ Praha, čj. 3800/93.
- Boháčová, I. 1993d:* Praha - Hrad, Severní trakt. Zpráva pro dodavatele a investora, 1993, Archiv ARÚ Praha, čj. 2802/93.
- Boháčová, I. 1993e:* Praha - Hrad, Tereziánský trakt. Zpráva pro dodavatele a investora o archeologickém předstihovém a záchranném výzkumu v r. 1993. Archiv ARÚ Praha, čj. 1751/93.

- Boháčová, I. 1993f:* Několik poznámek ke studiu (raně) středověké keramiky. Příspěvek do diskuse - Einige Bemerkungen zum Studium der (früh)mittelalterlichen Keramik. Beitrag zur Diskussion. Archeologické rozhledy 45, 508–518.
- Boháčová, I. 1994a:* Několik poznámek k opevnění Pražského hradu na sklonku raného středověku a k současnému stavu jeho poznání - Einige Bemerkungen zur Befestigung der Prager Burg am Ende des Frühmittelalters. Der Zeitgenössische Zustand der Erkenntnisse. Archaeologia historica 19, 9–18.
- Boháčová, I. 1994b:* Research at Prague Castle: 1969–1993. In *Boháčová et al. 1994*, 153–157.
- Boháčová, I. 1994c:* Zpráva o záchranném archeologickém výzkumu prováděném na základě smlouvy č. 710 na lokalitě III. nádvoří, Praha - Hrad. Archiv ARÚ Praha, čj. 7314/94.
- Boháčová, I. 1994d:* Praha - Hradčany 1994 Kanovnická 4. Zpráva o záchranném archeologickém výzkumu a dohledu k smlouvě č. 737/1994 (Praha 1 - Hradčany, Kanovnická čp. 70, ppč. 101, 97, 739). Archiv ARÚ Praha, čj. 7313/94.
- Boháčová, I. 1995a:* Praha 1 - Pražský hrad, Severní trakt a) Víceúčelový sál. Pražský sborník historický 28, 217.
- Boháčová, I. 1995b:* Praha 1 - Pražský hrad, Severní trakt c) Slévárenský dvůr. Pražský sborník historický 28, 217.
- Boháčová, I. 1995c:* Praha 1 - Pražský hrad, Starý palác a) Arkády na severním palácovém dvorku. Pražský sborník historický 28, 218.
- Boháčová, I. 1995d:* Praha 1 - Pražský hrad, Starý palác b) Tereziánské křídlo. Pražský sborník historický 28, 218.
- Boháčová, I. 1995e:* 1424 Praha - Hradčany, obv. Praha 1, místnost v S arkádě Starého paláce, JV roh S palácového dvorka. Výzkumy v Čechách 1990/2, 271.
- Boháčová, I. 1995f:* Praha 1 - Hradčany, Kanovnická ul. čp. 70/IV. Pražský sborník historický 28, 221.
- Boháčová, I. 1995g:* 1431 Praha - Hradčany, obv. Praha 1, Z polovina tzv. víceúčelového sálu, prostor nárožní románské hradby, S a Z. Výzkumy v Čechách 1990/2, 272–273.
- Boháčová, I. 1996a:* Praha - Hrad, III. nádvoří, 1996. Zpráva o záchranném archeologickém výzkumu k smlouvě AV ČR 711/1996. Archiv ARÚ Praha, čj. 5680/96.
- Boháčová, I. 1996b:* Praha - Hrad, Severní trakt - suterén někdejších Rudolfových koníren. NZ o výzkumu v l.1982–1983, část I. Archiv ARÚ Praha, čj. 1555/96.
- Boháčová, I. 1996c:* Nejstarší horizonty severního traktu Pražského hradu a jejich keramický inventář. Slowianszczyzna w Europie średniowiecznej 1, Wrocław, 215–235.
- Boháčová, I. 1996d:* Nejstarší stratifikovaná keramika a studium hradištního opevnění Pražského hradu - Die älteste stratigraphierte Keramik und das Studium der frühmittelalterlichen Befestigung der Prager Burg. Archaeologia historica 21, 483–492.
- Boháčová, I. 1997a:* Keramika přelomu raného a vcholného středověku z prostoru čp. 39 a 40 ve Vikářské ulici na Pražském hradě - Keramik von der Wende des Frühe- und Hochmittelalters im Raum der Vikariusgasse Nr. 39 und 40 auf der Prager Burg. Archeologické rozhledy 49, 86–102.
- Boháčová, I. 1997b:* Pražský hrad v období velkomoravském - Die Prager Burg in grossmährischer Zeit. In Marsina, R. – Ruttkay, A. (edd.): Svätopluk 894–1994. Nitra 1997, 33–40.
- Boháčová, I. 1997c:* 988 Praha 1 - Hradčany, obv. Praha 1, Hrad, Tereziánský trakt, jižní palácový dvůr, ppč. 1. Výzkumy v Čechách 1993–5, 193.
- Boháčová, I. 1997d:* 986 Praha 1 - Hradčany, obv. Praha 1, Hrad, Severní trakt, Slévárenský dvůr. Výzkumy v Čechách 1993–5, 192.
- Boháčová, I. 1998a:* K problematice dispozice a komunikačního systému Pražského hradu v raném středověku - Über Disposition und Kommunikationssystem in der Prager Burg im Frühmittelalter. Archaeologia historica 23, 9–19.
- Boháčová, I. 1998b:* K problematice výpovědi stratigrafického vývoje Pražského hradu - Zur Problematik der Aussage von der stratigraphischen Entwicklung der Prager Burg. Archeologické rozhledy 50, 670–684.
- Boháčová, I. 1998c:* Zum Befestigungssystem der Přemyslidenburgen (am Beispiel der archäologischen Untersuchungen in der Prager Burg und in Stará Boleslav). In Henning, J. – Ruttkay, A. T. (edd.): Frühmittelalterlicher Burgenbau in Mittel- und Osteuropa. Bonn, 37–47.
- Boháčová, I. 1998d:* Umocnienia Grodu Praskiego w okresie wczesnego średniowiecza. Nowe źródła i ich wstępna interpretacja - Fortifications of the Prague Stronghold in the Early Middle Ages. New Sources and Their Preliminary Interpretation (summary). In Acta Archaeologica Waweliana 2. Krakow, 5–17.
- Boháčová, I. 1998e:* Praha 1 - Pražský hrad, Třetí nádvoří. Pražský sborník historický 30, 255–256.
- Boháčová, I. 1998f:* Rec.: „Jan Frolík – Zdeněk Smetánka: Archeologie na Pražském hradě. Praha / Litomyšl 1997“. Archeologické rozhledy 50, 291–293.
- Boháčová, I. 1998g* (ed.): Archeologický areál III. nádvoří Pražského hradu. Průvodce problematikou a archeologickými prameny, I–IX. [Zpráva o výzkumu] Archiv ARÚ Praha, čj. 6540/98.
- Boháčová, I. 1999:* Archeologický areál pod III. nádvořím Pražského hradu. Poznámky k jeho významu a vypovídací hodnotě jeho pramenů v kontextu studia raně středověkého hradu Praha - Das

- archäologische Areal unter dem III. Hof der Prager Burg. Bemerkungen zur Bedeutung und Aussagekraft der Quellen im Kontext der frühmittelalterlichen Burg. *Archeologické rozhledy* 51, 692–714.
- Boháčová, I. 2000*: Praha 1 - Pražský hrad, Třetí nádvoří. Pražský sborník historický 31, 351–352.
- Boháčová, I. 2001a*: Pražský hrad a jeho nejstarší opevňovací systém - Die Prager Burg und ihre ältesten Befestigungssysteme. *Mediaevalia archaeologica* 3. Pražský hrad a Malá Strana. Praha, 179–301.
- Boháčová, I. 2001b*: Das archäologische Areal auf dem III. Hof der Prager Burg und seine Bedeutung für die Erforschung der Chronologie Mittelböhmens im frühen Mittelalter - Archeologický areál III. nádvoří Pražského hradu a jeho význam v kontextu studia chronologie středních Čech. In L. Galuška – P. Kouřil a Z. Měřinský (edd.): *Velká Morava mezi východem a západem - Großmähren zwischen West und Ost*. Spisy Archeologického ústavu AV ČR Brno 17. Brno, 69–75.
- Boháčová, I. 2002*: Zamyšlení nad zamyšlením Jana Frolíka - Gedanken zu den Gedanken Jan Frolíks. *Archeologické rozhledy* 54, 727–737.
- Boháčová, I. 2006*: Pohanské rituály či běžné řemeslo? Příspěvek k poznání zázemí Pražského hradu na přelomu raného a vrcholného středověku - The Pagan rituals or an ordinary craft? A Contribution towards the knowledge of the Prague Kastle background on the verge of Early and High Middle Ages. *Archaeologica Pragensia* 18, 19–44.
- Boháčová, I. v tisku*: Pražský hrad a Malá Strana v raném středověku a problém synchronizace jejich vývoje. In *Spotkania Bytomskie*. Wrocław.
- Boháčová, I. – Frolík, J. 1991*: Nové archeologické prameny a počátky Pražského hradu - Neue archäologische Quellen und die Anfänge der Prager Burg. *Archeologické rozhledy* 43, 562–576.
- Boháčová, I. – Frolík, J. 1992a*: 415 Praha - Hradčany, obv. Praha 1, Hrad - suterén Ludvíkova křídla starého paláce-S část. *Výzkumy v Čechách* 1988/9, 115.
- Boháčová, I. – Frolík, J. 1992b*: 418 Praha - Hradčany, obv. Praha 1, Hrad - slévárenský dvůr v S traktu. *Výzkumy v Čechách* 1988/9, 116.
- Boháčová, I. – Frolík, J. 1992c*: 420 Praha - Hradčany, obv. Praha 1, Hrad - Jiřská ul. mezi čp. 2 a JV nárožím areálu Jiřského kláštera. *Výzkumy v Čechách* 1988/9, 116.
- Boháčová, I. – Frolík, J. 1992d*: 421 Praha - Hradčany, obv. Praha 1, Hrad - Jiřská ul. podél V části areálu Jiřského kláštera. *Výzkumy v Čechách* 1988/9, 116.
- Boháčová, I. – Frolík, J. 1995a*: 1389 Praha - Hradčany, obv. Praha 1, sklípek J od vchodu do Královské zahrady a Malé míčovny. *Výzkumy v Čechách* 1990/2, 262.
- Boháčová, I. – Frolík, J. 1995b*: 1390 Praha - Hradčany, obv. Praha 1, strojovna pod obrazárnou Pražského hradu (bývalá Rudolfova konírna). *Výzkumy v Čechách* 1990/2, 262.
- Boháčová, I. – Frolík, J. 1995c*: 1405 Praha - Hradčany, obv. Praha 1, Hrad, výkop kolektorové šachty před vchodem do domu čp. 32 v Jiřské ulici. *Výzkumy v Čechách* 1990/2, 266.
- Boháčová, I. – Frolík, J. – Tomková, K. 1995*: 1394 Praha - Hradčany, čp. 186/IV, Salmovský palác, JZ část dvora. *Výzkumy v Čechách* 1990/2, 263.
- Boháčová, I. – Frolík, J. – Vochozková, I. 1995a*: 1397 Praha - Hradčany, obv. Praha 1, Hrad, místnost J od gotické věže v sousedství tzv. jižní románské brány a V od Lvího schodiště. *Výzkumy v Čechách* 1990/2, 264.
- Boháčová, I. – Frolík, J. – Vochozková, I. 1995b*: 1401 Praha - Hradčany, obv. Praha 1, Hrad, S trakt Pražského hradu, prostor bývalých Rudolfových koníren (tzv. víceúčelový sál a tzv. lakovna). *Výzkumy v Čechách* 1990/2, 265.
- Boháčová, I. – Frolík, J. – Vochozková, I. 1995c*: 1408 Praha - Hradčany, obv. Praha 1, Hrad, Z část tzv. Víceúčelového sálu v S hradním traktu, suterénní část. *Výzkumy v Čechách* 1990/2, 267.
- Boháčová, I. – Frolík, J. – Vochozková, I. 1995d*: 1410 Praha - Hradčany, obv. Praha 1, Hrad, S trakt, prostor bývalých Rudolfových koníren (tzv. víceúčelový sál a tzv. lakovna). *Výzkumy v Čechách* 1990/2, 268.
- Boháčová, I. – Frolík, J. – Vochozková, I. 1995e*: 1411 Praha - Hradčany, obv. Praha 1, Hrad, Slévárenský dvůr v prostoru S traktu Pražského hradu. *Výzkumy v Čechách* 1990/2, 268.
- Boháčová, I. – Frolík, J. – Vochozková, I. 1995f*: 1412 Praha - Hradčany, obv. Praha 1, Hrad, Slévárenský dvůr v prostoru S traktu Pražského hradu. *Výzkumy v Čechách* 1990/2, 268.
- Boháčová, I. – Frolík, J. – Žegklitz, J. 1987a*: 385. Praha 1 - Hrad, 1985 -b) Vikářská čp. 39. *Výzkumy v Čechách* 1984–1985, 159.
- Boháčová, I. – Frolík, J. – Žegklitz, J. 1987b*: 385. Praha 1 - Hrad, 1985 -c) Vikářská ul. *Výzkumy v Čechách* 1984–1985, 159.
- Boháčová, I. – Frolík, J. – Žegklitz, J. 1987c*: 385. Praha 1 - Hrad, 1985 -d) Jiřské náměstí čp. 34–36. *Výzkumy v Čechách* 1984–1985, 159.
- Boháčová, I. – Frolík, J. – Žegklitz, J. 1987d*: 385. Praha 1 - Hrad, 1985 -e) bývalá lakovna. *Výzkumy v Čechách* 1984–1985, 160.
- Boháčová, I. – Frolík, J. – Žegklitz, J. 1987e*: 385. Praha 1 - Hrad, 1985 -h) Místnost pod oktogonem. *Výzkumy v Čechách* 1984–1985, 160.

- Boháčová, I. – Frolík, J. – Žegklitz, J. 1987f: 385. Praha 1 - Hradčany, Kanovnická ul. čp. 73. Výzkumy v Čechách 1984–1985, 161.
- Boháčová, I. – Frolík, J. – Žegklitz, J. 1988a: Některá zjištění ze záchranného výzkumu v čp. 39 ve Vikářské ulici na Pražském hradě - Some observations on rescue work at No. 39, Vikářská Street, Prague Castle. In *Castrum Pragense* 1. Praha, 23–28.
- Boháčová, I. – Frolík, J. – Žegklitz, J. 1988b: Předběžná zpráva o předstihovém výzkumu v tzv. víceúčelovém sále v severním traktu Pražského hradu - Preliminary report on the precedence excavations in the so-called multi-purpose hall in the N tract of the Prague Castle. In *Castrum Pragense* 1. Praha, 37–42.
- Boháčová, I. – Frolík, J. – Žegklitz, J. 1988c: Záchranné práce v katedrále sv. Víta na Pražském hradě (1983, 1984) - Rescue work in the St. Guy's cathedral at the Prague Castle (1983, 1984). In *Castrum Pragense* 1. Praha, 21–22.
- Boháčová, I. – Frolík, J. – Žegklitz, J. 1988d: Záchranný výzkum v prostoru bývalé slévárny na Pražském hradě - Salvage excavations in the area of the one-time Foundry at the Prague Castle. In *Castrum Pragense* 1. Praha, 29–36.
- Boháčová, I. – Frolík, J. – Žegklitz, J. 1989: Jiřské náměstí na Pražském hradě (Shrnutí výsledků 1. etapy výzkumu) - Der Georg-Platz auf der Prager Burg (Ergebnisse der ersten Forschungsetape). *Archaeologia historica* 14, 193–202.
- Boháčová, I. – Herichová, I. 1995: Zpráva o záchranném archeologickém výzkumu prováděném na základě smlouvy č. 758/95 na lokalitě Praha 1 - Hradčany. Pražský hrad, III. nádvoří. *Archiv ARÚ Praha*, čj. 5374/95.
- Boháčová, I. – Herichová, I. 1996: Praha - Hrad, III. nádvoří 1996. Zpráva o záchranném archeologickém výzkumu k smlouvě AV ČR 711/1996. *Archiv ARÚ Praha*, čj. 5680/96.
- Boháčová, I. – Tomková, K. 1993: Praha 1 - Pražský hrad, Starý palác – tereziánské křídlo. *Pražský sborník historický* 26, 195–196.
- Boháčová, I. – Tomková, K. 1997: 989 Praha - Hradčany, obv. Praha 1, Kanovnická ul. č. 4, čp. 70. Výzkumy v Čechách 1993–5, 193.
- Boháčová, I. – Vochozková, I. 1993: Zpráva o záchranném archeologickém výzkumu prováděném na základě smlouvy č. 710 na lokalitě III. nádvoří, Praha - Hrad. *Archiv ARÚ Praha*, čj. 3801/93.
- Boháčová, I. – Vochozková, I. 1994: Praha - Hradčany 1994, Kanovnická 4. Zpráva o záchranném archeologickém výzkumu a dohledu k smlouvě č. 737/1994 (Praha 1 - Hradčany, čp. 70, ppč. 101,97,739). *Archiv ARÚ Praha*, čj. 7313/94.
- Boháčová, I. – Vochozková, I. 1995a: Praha 1 - Pražský hrad, Třetí nádvoří. *Pražský sborník historický* 28, 219.
- Boháčová, I. – Vochozková, I. 1995b: 1404 Praha - Hradčany, obv. Praha 1, Hrad, V část tzv. Víceúčelového sálu, bývalá Lakovna, její S partie. *Výzkumy v Čechách* 1990/2, 266.
- Boháčová, I. – Vochozková, I. 1997a: 984 Praha - Hradčany, obv. Praha 1, Hrad, ppč. 1, III. nádvoří, J část prostoru s archeol. terény z let 1925–1927. *Výzkumy v Čechách* 1993–5, 191.
- Boháčová, I. – Vochozková, I. 1997b: 1008 Praha - Hradčany, obv. Praha 1, Kanovnická 4, čp. 70. *Výzkumy v Čechách* 1993–5, 197.
- Boháčová, I. – Vochozková, I. 1997c: 1005 Praha - Hradčany, obv. Praha 1, Hrad, ppč. 1, III. nádvoří, J část a prostor s archeologickými terény J katedrály sv. Víta. *Výzkumy v Čechách* 1993–5, 196–197.
- Boháčová, I. – Vochozková, I. – Bartošková, A. 1997: 987 Praha - Hradčany, obv. Praha 1, Hrad, Severní trakt - víceúčelový sál. *Výzkumy v Čechách* 1993–5, 192.
- Boháčová, I. et al. 1986: Boháčová, I. – Frolík, J. – Chotěbor, P. – Žegklitz, J. 1986: Bývalý biskupův dům na Pražském hradě - Das ehemalige Bischofshaus auf der Prager Burg. *Archaeologia historica* 11, 117–126.
- Boháčová, I. et al. 1988: Boháčová, I. – Frolík, J. – Tomková, K. – Žegklitz, J.: Předběžné výsledky výzkumu Pražského hradu v letech 1980–1987 - Vorläufige Ergebnisse der Erforschung der Prager Burg in den Jahren 1980–87. *Archaeologia historica* 13, 173–193.
- Boháčová, I. et al. 1989a: Boháčová, I. – Frolík, J. – Tomková, K. – Žegklitz, J. – Petříčková, J.: 347. Praha 1 - Hrad, 1986 -a) chrám sv. Víta - stará sakristie. *Výzkumy v Čechách* 1986–1987, 139.
- Boháčová, I. et al. 1989b: Boháčová, I. – Frolík, J. – Tomková, K. – Žegklitz, J. – Petříčková, J.: 347. Praha 1 - Hrad, 1986 -c) Jiřské náměstí (záp. část). *Výzkumy v Čechách* 1986–1987, 139–140.
- Boháčová, I. et al. 1989c: Boháčová, I. – Frolík, J. – Tomková, K. – Žegklitz, J. – Petříčková, J.: 347. Praha 1 - Hrad, 1986 -d) Jiřské náměstí, před průjezdem do čp. 34. *Výzkumy v Čechách* 1986–1987, 140.
- Boháčová, I. et al.: 1989d: Boháčová, I. – Frolík, J. – Tomková, K. – Žegklitz, J. – Petříčková, J.: 347. Praha 1 - Hrad, 1986 -e) Jiřská ulice, před čp. 3 (Lobkovickým palácem). *Výzkumy v Čechách* 1986–1987, 140.
- Boháčová, I. et al. 1989e: Boháčová, I. – Frolík, J. – Tomková, K. – Žegklitz, J. – Petříčková, J.: 347. Praha 1 - Hrad, 1986 -f) býv. lakovna. *Výzkumy v Čechách* 1986–1987, 140.
- Boháčová, I. et al. 1989f: Boháčová, I. – Frolík, J. – Tomková, K. – Žegklitz, J. – Petříčková, J.: 347. Praha 1 - Hrad, 1986 -g) čp. 34–36, dvory za domy. *Výzkumy v Čechách* 1986–1987, 140.

- Boháčová, I. et al. 1989g*: Boháčová, I. – Frolík, J. – Tomková, K. – Žegklitz, J. – Petříčková, J.: 347. Praha 1 - Hrad, 1986 -h) Lumbeho zahrada - trafostanice. Výzkumy v Čechách 1986–1987, 140.
- Boháčová, I. et al. 1989h*: Boháčová, I. – Frolík, J. – Tomková, K. – Žegklitz, J. – Petříčková, J.: 347. Praha 1 - Hrad, 1986 -ch) Lumbeho zahrada - ovocná komora. Výzkumy v Čechách 1986–1987, 140.
- Boháčová, I. et al. 1989ch*: Boháčová, I. – Frolík, J. – Tomková, K. – Žegklitz, J. – Petříčková, J.: 347. Praha 1 - Hrad, 1986 -i) čp. 10. Výzkumy v Čechách 186–1987, 141.
- Boháčová, I. et al. 1989i*: Boháčová, I. – Frolík, J. – Tomková, K. – Žegklitz, J. – Petříčková, J.: 347. Praha 1 - Hrad, 1986 -l) Místnost pod oktogonem. Výzkumy v Čechách 1986–1987, 141.
- Boháčová, I. et al. 1989j*: Boháčová, I. – Frolík, J. – Tomková, K. – Žegklitz, J. – Petříčková, J.: 347. Praha 1 - Hrad, 1987 -b) Starý palác. Výzkumy v Čechách 1986–1987, 141.
- Boháčová, I. et al. 1989k*: Boháčová, I. – Frolík, J. – Tomková, K. – Žegklitz, J. – Petříčková, J.: 347. Praha 1 - Hrad, 1987 -c) Slévarenský dvorek. Výzkumy v Čechách 1986–1987, 141–142.
- Boháčová, I. et al.; 1989l*: Boháčová, I. – Frolík, J. – Tomková, K. – Žegklitz, J. – Petříčková, J.: 347. Praha 1 - Hrad, 1987 -d) severní palácový dvorek. Výzkumy v Čechách 1986–1987, 142.
- Boháčová, I. et al. 1989m*: Boháčová, I. – Frolík, J. – Tomková, K. – Žegklitz, J. – Petříčková, J.: 347. Praha 1 - Hrad, 1987 -e) Ludvíkovo křídlo Starého paláce. Výzkumy v Čechách 1986–1987, 142.
- Boháčová, I. et al. 1989n*: Boháčová, I. – Frolík, J. – Tomková, K. – Žegklitz, J. – Petříčková, J.: 347. Praha 1 - Hrad, 1987 -f) zahrada Na valech, zahrada Rajska. Výzkumy v Čechách 1986–1987, 142.
- Boháčová, I. et al. 1989o*: Boháčová, I. – Frolík, J. – Tomková, K. – Žegklitz, J. – Petříčková, J.: 347. Praha 1 - Hrad, 1987 -g) Jiřské náměstí, před čp. 36. Výzkumy v Čechách 1986–1987, 142.
- Boháčová, I. et al. 1989p*: Boháčová, I. – Frolík, J. – Tomková, K. – Žegklitz, J. – Petříčková, J.: 347. Praha 1 - Hrad, 1987 -h) Jiřské náměstí (vých. část). Výzkumy v Čechách 1986–1987, 142–143.
- Boháčová, I. et al. 1989r*: Boháčová, I. – Frolík, J. – Tomková, K. – Žegklitz, J. – Petříčková, J.: 347. Praha 1 - Hrad, 1987 -ch) tzv. Severní výběžek (tj. palácové křídlo mezi I. a IV. nádvořím). Výzkumy v Čechách 1986–1987, 143.
- Boháčová, I. et al. 1989s*: Boháčová, I. – Frolík, J. – Tomková, K. – Žegklitz, J. – Petříčková, J.: 347. Praha 1 - Hrad, 1987 -i) čp. 34 - sklepy. Výzkumy v Čechách 1986–1987, 143.
- Boháčová, I. et al. 1989t*: Boháčová, I. – Frolík, J. – Tomková, K. – Žegklitz, J. – Petříčková, J.: 347. Praha 1 - Hrad, 1987 -k) víceúčelový sál. Výzkumy v Čechách 1986–1987, 143.
- Boháčová, I. et al. 1989u*: Boháčová, I. – Frolík, J. – Tomková, K. – Žegklitz, J. – Petříčková, J.: 347. Praha 1 - Hrad, 1987 -l) jižní křídlo - suterén, tzv. vinné sklepy. Výzkumy v Čechách 1986–1987, 143–144.
- Boháčová, I. et al. 1989v*: Boháčová, I. – Frolík, J. – Tomková, K. – Žegklitz, J. – Petříčková, J.: 347. Praha 1 - Hrad, 1987 -m) II. nádvoří, v těsném SZ sousedství Kholovy kašny. Výzkumy v Čechách 1986–1987, 144.
- Boháčová, I. et al. 1989w*: Boháčová, I. – Frolík, J. – Tomková, K. – Žegklitz, J. – Petříčková, J.: 347. Praha 1 - Hrad, 1987 -n) Jízdárenský dvůr. Výzkumy v Čechách 1986–1987, 144.
- Boháčová, I. et al. 1990*: Boháčová, I. – Frolík, J. – Petříčková, J. – Žegklitz, J. 1990: Příspěvek k poznání života a životního prostředí na Pražském hradě a Hradčanech - Ein Beitrag zur Kenntnis des Lebens und der Umwelt auf der Prager Burg und in Hradčany. *Archaeologia historica* 15, 177–189.
- Boháčová, I. et al. 1992*: Boháčová, I. – Frolík, J. – Petříčková, J. – Žegklitz, J.: 417 Praha - Hradčany, obv. Praha 1, Hrad - V nádvoří v čp. 2 v Jiřské ul. (bývalý Rožmberský palác). Výzkumy v Čechách 1988/9, 115–116.
- Boháčová, I. et al. 1994*: Boháčová, I. – Frolík, J. – Smetánka, Z. – Nechvátal, B. – Hrdlička, L.: Prague Castle, Vyšehrad Castle and the Prague Agglomeration. 25 Years of Archaeological Research in Bohemia. *Památky archeologické – Supplementum* 1, 153–184.
- Boháčová, I. et al. 1995*: Boháčová, I. – Frolík, J. – Tomková, K. – Vochozková, I. 1995: 1403 Praha - Hradčany, obv. Praha 1, Hrad, suterén Z části tereziánského traktu (J od královského paláce). Výzkumy v Čechách 1990/2, 265–266.
- Böhm, J. 1927a*: Drobné prehistorické nálezy I. – Menues fouilles préhistoriques. *Památky archeologické* 35, 46–63.
- Böhm, J. 1927b*: Praha - Staré Město, Revoluční tř. Zpráva o výkopu chrámu sv. Benedikta (v zahradě býv. ústavu šlechtičen). *Archiv ARÚ Praha*, čj. 583/27 a 584/27.
- Borkovský, I. 1935a*: Nové nálezy na místech nejstarší Prahy. *Světovzor* 35/18, 304–305.
- Borkovský, I. 1935b*: Památky z doby knížecí nově odkryté před Černínským palácem v Praze. *Pestrý týden* 10/18, 20–21.
- Borkovský, I. 1938*: NZ o výzkumu kostela sv. Jana na Prádle. *Archiv hl.m. Prahy - fond býv. Magistrátu hl. m. Prahy* čj. 180/31.3.1938.
- Borkovský, I. 1939a*: Nejstarší slovanská keramika ze středních Čech - Älteste slawische Keramik in Mittelböhmen. *Památky archeologické* 41, 97–108.

- Borkovský, I. 1939b:* Skrčené pohřby doby knížecí v Čechách - Die Hockergräber der Fürstenperiode in Böhmen. Památky archeologické 41, 134–139.
- Borkovský, I. 1940a:* Praha - Hrad. Zpráva o archeologickém výzkumu v Rožmberském paláci na pražském hradě v r. 1939, v měsících červnu - prosinci. Archiv ARÚ Praha, čj. 4760/40.
- Borkovský, I. 1940b:* Staroslovanská keramika ve střední Evropě. Studie k počátkům slovanské kultury. Praha.
- Borkovský, I. 1941a:* Soběslavská hradba v Rožmberském paláci na Pražském hradě - Die Burgmauer des Fürsten Soběslav im Rosenberg-Palais auf der Prager Burg. Zprávy památkové péče 5/8, 1–12.
- Borkovský, I. 1941b:* Ein Wikinger Grab auf der Prager Burg. Altböhmen und Altmähren 1, 171–182.
- Borkovský, I. 1942a:* Seznam prehistorických nálezů hlášených Archeologickému ústavu v r. 1941. Zprávy památkové péče 6, 53, 84–88, 112–114.
- Borkovský, I. 1942b:* Archeologický výzkum v klášteře bl. Anežky Přemyslovny v Praze I. NZ za r. 1940–1942. Archiv ARÚ Praha, čj. 3019/42.
- Borkovský, I. 1943:* Popis stratigrafie ve výkopu protipožární vodní nádrže na Malostranském náměstí v Praze I. Archiv ARÚ Praha, čj. 275/86.
- Borkovský, I. 1946:* Hrob bojovníka z doby knížecí na Pražském hradě - The grave of a warrior of the prince-period at the castle of Prague. Památky archeologické 42, 122–132.
- Borkovský, I. 1947:* Staročeské pohřebiště poblíže Pražského hradu - La cimetiére ancien tchéque près du chateau de Prague. Historia Slovaca 5, 145–152.
- Borkovský, I. 1948:* Pohřebiště obchodníků z doby knížecí v Praze I - Un cimetiére de commercants de l'époque des princes à Prague. Slavia antiqua 1, 460–484.
- Borkovský, I. 1949:* O počátcích Pražského hradu a o nejstarším kostele v Praze. Praha.
- Borkovský, I. 1950:* Objev nového kostela na Pražském hradě - Découverte d'une nouvelle église au chateau de Prague. Archeologické rozhledy 2, 188–199, 292.
- Borkovský, I. 1951a:* Hrobka v nejstarším kostele na Pražském hradě - Tombeaux dans la première église du chateau de Prague. Archeologické rozhledy 3, 3–6, 91–92.
- Borkovský, I. 1951b:* Nález kostela Panny Marie na pražském hradě (předběžná zpráva). In Význam objevu nejstaršího kostelíka na pražském hradě. Praha, 101–104.
- Borkovský, I. 1951c:* Pohřebiště u královské jízdárny na Pražském hradě - Cimetière près de l'hippodrome royal au chateau de Prague. Archeologické rozhledy 3, 101–104, 117–120.
- Borkovský, I. 1953:* Kostel Panny Marie na pražském hradě - Église de la Ste Vierge au Chateau de Prague. Památky archeologické 44, 129–200.
- Borkovský, I. 1955a:* Klášter bl. Anežky Přemyslovny v Praze. (Archeologický průzkum.). Časopis společnosti přátel starožitností českých 63, 24–35.
- Borkovský, I. 1955b:* Klášter bl. Anežky Přemyslovny v Praze. (Archeologický průzkum v roce 1953 a 1955. Dokončení.). Časopis společnosti přátel starožitností českých 63, 222–228.
- Borkovský, I. 1956:* Výzkum v klášteře bl. Anežky v Praze I - Fouilles de couvent Bienheureuse Agnés à Prague I. Archeologické rozhledy 8, 191–192, 194–204, 209–211, 294–295, 301.
- Borkovský, I. 1957a:* Objev rotundy a templářského kostela sv. Vavřince. Výzkum v kostele sv. Anny v Praze I - Nachodka kostela-rotundy i templerského kostela sv. Vavrentija - Découverte de la rotonde et de l'église St. Laurent. Fouilles de l'église Ste. Anne á Prague I. Časopis Národního muzea 126 (VS), 7–35.
- Borkovský, I. 1957b:* Objev templářského kostela v Praze - Die Entdeckung einer Tempelkirche in Prag. Archeologické rozhledy 9, 500, 507, 513–516.
- Borkovský, I. 1957c:* Praha I - Staré Město, Tiskárna Imprensa - zrušený klášter sv. Anny. NZ o výzkumu kostela sv. Vavřince v kostele a klášteře sv. Anny v r. 1956. Archiv ARÚ Praha, čj. 202/57.
- Borkovský, I. 1957d:* Výzkum rotundy a templářského kostela zasvěcených sv. Vavřinci - Fouilles de la rotonde et de l'église des Templiers consacrée á St. Laurent. In Referáty za rok 1956 Liblice, 145–153.
- Borkovský, I. 1958a:* Praha - Staré Město, klášter sv. Anny. NZ o pokračování výzkumu v kostele sv. Anny v r. 1957. Archiv ARÚ Praha, čj. 5923/58.
- Borkovský, I. 1958b:* Praha I - Hradčany, Hrad. Výzkum Černé věže a okolí v l. 1956–1958. NZ. Archiv ARÚ Praha, čj. 6169/58.
- Borkovský, I. 1958c:* Praha I - Staré Město, Betlémská kaple. NZ o záchranném výzkumu v r. 1957. Archiv ARÚ Praha, čj. 5922/58.
- Borkovský, I. 1959:* Kostel řádu templářů v Praze na Starém Městě. Kniha o Praze 1959, 35–46.
- Borkovský, I. 1960a:* Hradby Přemysla Otakara II. na Pražském hradě - Remparts de Přemysl-Otakar II au Chateau de Prague. Archeologické rozhledy 12, 61–63, 82–86.
- Borkovský, I. 1960b:* K otázce nejstarších kostelů na Pražském hradě - Zur Frage der ältesten Kirchen auf der Prager Burg. Památky archeologické 51, 332–387.
- Borkovský, I. 1960c:* PISCINA ve tvaru kříže ve svatojiřské basilice na Pražském hradě - piscine cruciforme dans la Basilique S^t Georges au Chateau de Prague. Archeologické rozhledy 12, 680–691, 697–700.

- Borkovský, I. 1960d:* Zděné opevnění Břetislava I. na Pražském hradě - Fortifications de Břetislav I^{er} au Chateau de Prague. *Archeologické rozhledy* 12, 59–60, 79–81.
- Borkovský, I. 1961a:* Der altböhmisches Přemysliden-Firstensitz Praha (Seine Anfänge und seine Entwicklung). *Historica* 3, 57–72.
- Borkovský, I. 1961b:* Hrob č. 12 z pohřebiště v Bartolomějské ulici v Praze I - Pogrebenije No 12 iz mogil'nika na Bartolomejskoj ulice v Prage I - Grab Nr. 12 von dem Gräberfeld aus der Burgwallperiode in der Bartholomäusgasse in Praha I. *Sborník Československé společnosti archeologické k 75. nar. J. Eisnera*, 1, 11–15.
- Borkovský, I. 1961c:* Hrobka Boleslava II. v basilice sv. Jiří na Pražském hradě (Předběžná zpráva) - Die Grabstätte Boleslavs II. in der St. Georgs-Basilika auf der Prager Burg. *Památky archeologické* 52, 532–543.
- Borkovský, I. 1961d:* Výzkum kostela sv. Jiří na Pražském hradě. *Umění* 9, 418–420.
- Borkovský, I. 1962:* Opyš Pražského hradu - Opyš, der Ostteil der Prager Burg. *Památky archeologické* 53, 381–454.
- Borkovský, I. 1963a:* Opevnění 9.–11. stol. na východním konci Pražského hradu - Die Befestigung des östlichen Teils der Prager Burg. *Archeologické rozhledy* 13, 186–188, 197–200.
- Borkovský, I. 1963b:* Opevnění nad Jelením příkopem u Jiřského kláštera na Pražském hradě - Befestigungsanlage am nördlichen Teil der St. Georgsklosters auf der Prager Burg. *Archeologické rozhledy* 15, 452, 461–470.
- Borkovský, I. 1964a:* Od počátku pravěkého osídlení k Praze slovanské. In *Dějiny Prahy*. Praha, 13–50.
- Borkovský, I. 1964b:* 110. Pražský hrad. *Bulletin záchranného oddělení* 1/1963, 84–87.
- Borkovský, I. 1965:* 117. Pražský hrad. *Bulletin záchranného oddělení* 2/1964, 100–101.
- Borkovský, I. 1969a:* 183. Praha 1 - Hradčany, západní část Jiřského náměstí. *Bulletin záchranného oddělení* 6/1968, 105.
- Borkovský, I. 1969b:* Pražský hrad v době přemyslovských knížat - Prager Burg zur Zeit der Přemyslidenfürsten. Praha.
- Borkovský, I. 1975:* Svatojiřská bazilika a klášter na Pražském hradě - Kirche und Kloster St. Georg auf der Prager Burg. Praha.
- Borkovský, I. 1999a:* Praha, výrobky a řemesla v IX.–XI. století - Prag, Erzeugnisse und Handwerk im IX.–XI. Jahrhundert. In *Castrum Pragense* 2. Praha 7–14.
- Borkovský, I. 1999b:* O keramice - Über die Keramik. In *Castrum Pragense* 2. Praha, 15–20.
- Borkovský, I. – Tůma V. 1986:* Praha 1 - Malá Strana, Malostranské nám. ppč. 993. Dokumentace výzkumu protipožární vodní nádrže z r. 1943. *Archiv ARÚ Praha*, čj. 275–276/86.
- Bouzková, D. – Vojtěch, D. 2000:* Metalografické vyhodnocení vzorků z archeologického výzkumu v Praze 1, Alšovo nábřeží, hotel Four Seasons. *Nepubl. výzkumná zpráva*. *Archiv MMP*.
- Bratršovská, Z. 1976:* Praha 1 - Malá Strana, Valdštejnská ul., Kolovratský palác čp. 154/III. NZ o stavebně - historické dokumentaci geologické kopané sondy. *Archiv PÚPP*, poř. č. 33.
- Bravermanová, M. 2000:* Hrob Boleslava II. In L. Polanský, J. Sláma, D. Třeštík (edd.): *Přemyslovský stát kolem roku 1000. Na paměť knížete Boleslava II. (+ 7. února 999)*. Praha, 247–260.
- Bravermanová, M. 2001:* Das Grab Boleslavs II. In P. Sommer (ed.): *Boleslav II. Der tschechische Staat um das Jahr 1000. Colloquia mediaevalia Pragensia* 2. Praha, 197–223.
- Bravermanová, M. 2004:* Hroby pražských biskupů v katedrále sv. Víta na Pražském hradě. *Předběžné sdělení - Gräber der Prager Bischöfe in der St. Veit Kathedrale auf der Prager Burg*. *Archaeologia historica* 29, 599–613.
- Bravermanová, M. 2005a:* Exkurs 1: K hrobu č. 98 v basilice sv. Jiří. In *K. Tomková (ed.) 2005a*, 47–48.
- Bravermanová, M. 2005b:* Exkurs 2: K nové interpretaci dvou nálezů z královské hrobky. In *K. Tomková (ed.) 2005a*, 49–52.
- Bravermanová, M. 2005c:* Hroby králů a jejich příbuzných na Pražském hradě. In *K. Tomková (ed.) 2005a*, 53–88.
- Bravermanová, M. 2005d:* Hroby světců českého původu na Pražském hradě. In *K. Tomková (ed.) 2005a*, 89–118.
- Bravermanová, M. 2005e:* Hroby významných představitelů duchovního stavu na Pražském hradě. In *K. Tomková (ed.) 2005a*, 119–140.
- Bravermanová, M. – Březinová, H. a kol. 1997:* Soubor nálezů ze studny u kostela Všech svatých na Pražském hradě. *Katalog výstavy Rudolf II. a Praha, expozice Míčovna. Soubor architektury. Archeologické nálezy z Pražského hradu*, 13–16, foto 12–16.
- Bravermanová, M. – Koblřová, J. – Samohýlová, A. 1994:* Soubor textilních fragmentů ze studny u kostela Všech svatých. *Muzejní a vlastivědná práce* 32. *Časopis společnosti přátel starožitností* 102/3, 151–166.
- Bravermanová, M. – Březinová, H. – Hlaváček, P. 1997:* Renesanční obuv ze studny u kostela Všech svatých na Pražském hradě. *Kožařství* 7. Zlín, 26–30.
- Bravermanová, M. – Březinová, H. – Hlaváček, P. 1998:* Soubor renesančních bot ze studny u kostela Všech svatých na Pražském hradě. *Archaeologia historica* 23, 471–492.

- Bravermanová, M. et al. 2002*: Bravermanová, M. – Bradnová, A. – Otavská, V. – Šíroká, R.: Tkaniny z tumbry Přemysla Otakara II. - Textilien aus der Tumba von Přemysl Otakar II. *Archaeologia historica* 27, 649–668.
- Brzobohatý, V. – Špaček, Ladislav 1983*: Nález pozůstatků první pražské továrny na kameninu - Aufgefundene Überreste einer Prager Steingutfabrik. *Staletá Praha* 13, 219–223, 258–259.
- Břeň, D. 1997a*: Zpráva o zjišťovacím archeologickém výzkumu na dvoře hotelu Moráň v ulici Václavské 7, Praha 2 - Nové Město. *Archiv ARÚ Praha*, čj. 6410/97.
- Břeň, D. 1997b*: Zpráva o zjišťovacím archeologickém výzkumu v Klimentenské ul. čp. 1207 a Soukenické ul. čp. 1194, Praha 1 - Nové Město. *Archiv ARÚ Praha*, čj. 1598/99.
- Břeň, D. 1997c*: 1144 Praha - Nové Město, obv. Praha 1, Václavské nám. ppč. 33. Výzkumy v Čechách 1993–5, 227.
- Břeň, D. [1997]*: Zpráva o zjišťovacím archeologickém výzkumu V Celnici 1031/4, Praha 1 - Nové Město. *Archiv ARÚ Praha*, čj. 1600/99.
- Břeň, D. – Bureš, M. 2001*: 993 Praha - Nové Město, obv. Praha 1. NZ. Ul. V celnici 4, čp. 1031, ppč. 484/8. Výzkumy v Čechách 1999, 215–216.
- Březinová, H. 1994*: Zpráva o záchranném archeologickém výzkumu prováděném na základě smlouvy č. 757/94 na lokalitě Praha - Hrad, Jiřské nám., Vikářská ulice - kolem katedrály sv. Víta. *Archiv ARÚ Praha*, čj. 7315/94.
- Březinová, H. 1995*: Praha 1 - Pražský hrad, Jiřské náměstí, Vikářská ulice. *Pražský sborník historický* 28, 216.
- Březinová, H. 1996*: Nálezová zpráva o archeologickém výzkumu na lokalitě Praha - Hrad, Jiřské náměstí, Vikářská ulice - kolem katedrály sv. Víta, sv. I–VI. *Archiv ARÚ Praha*, čj. 1926/96.
- Březinová, H. 1997a*: 1004 Praha - Hradčany, obv. Praha 1, Hrad, Jiřské nám., Vikářská ulice, kolem katedrály sv. Víta. Výzkumy v Čechách 1993–5, 192.
- Březinová, H. 1997b*: Zpráva o záchranném archeologickém výzkumu prováděném na základě smlouvy č. 102/97 na lokalitě Praha 1 - Hradčany, čp. 56, Arcibiskupský palác. *Archiv ARÚ Praha*, čj. 7212/97.
- Březinová, H. 1998a*: Archeologický výzkum v Lumbeho zahradě na Pražském hradě provedený v r. 1996. Nálezová zpráva, sv. I–VII. *Archiv ARÚ Praha*, čj. 3035/98.
- Březinová, H. 1998b*: 630 Praha - Hradčany, obv. Praha 1, Hrad, Lumbeho zahrada. Výzkumy v Čechách 1996–7, 151.
- Březinová, H. 2000a*: 701 Praha - Hradčany, obv. Praha 1. Arcibiskupský palác (čp. 56) na Hradčanském náměstí. Výzkumy v Čechách 1998, 153.
- Březinová, H. 2000b*: 702 Praha - Hradčany, obv. Praha 1. Hradčanské náměstí - S část ve vozovce podél fronty domů. Výzkumy v Čechách 1998, 153–154.
- Březinová, H. 2000c*: 703 Praha - Hradčany, obv. Praha 1. Průjezd mezi arcibiskupským palácem (čp. 56) a Šternberským palácem (NG) na Hradčanském náměstí. Výzkumy v Čechách 1998, 154.
- Březinová, H. 2000d*: Praha 1 - Hradčany, Hradčanské náměstí. *Pražský sborník historický* 31, 352.
- Březinová, H. 2002*: Technologický rozbor textilních fragmentů z archeologického výzkumu v Praze 1 - Starém Městě (The technological analysis of textile fragments from archaeological excavations in the Old Town of Prague). *Archaeologica Pragensia* 16, 71–72.
- Březinová, H. 2003*: Nálezová zpráva. Archeologický výzkum v severní části Hradčanského náměstí v Praze 1 - Hradčanech provedený v roce 1997. *Archiv ARÚ Praha*, čj. 9056/03.
- Březinová, H. – Frolík, J. – Kubková, J. 1997*: Zpráva o záchranném archeologickém výzkumu na základě smlouvy č. 714/97 na lokalitě Praha-Hrad, Jiřské náměstí [zpráva o výzkumu]. *Archiv ARÚ Praha*, čj. 6979/97.
- Březinová, H. – Kubková, J. 1996*: Zpráva o záchranném archeologickém výzkumu v Lumbeho zahradě na Pražském hradě, provedeného na základě smlouvy č. 742/96. *Archiv ARÚ Praha*, čj. 5469/96.
- Březinová, H. – Kubková, J. 1998*: Praha 1 - Pražský hrad, Lumbeho zahrada. *Pražský sborník historický* 30, 254.
- Březinová, H. – Turek, J. 1999*: Šňurové a raně středověké pohřebiště v severním předpolí Pražského hradu - archeologický výzkum v Lumbeho zahradě - The Corded Ware and Early Medieval cemetery in northern vicinity of the Prague Castle. An archaeological excavation in the Lumbe Garden. *Archeologické rozhledy* 51, 653–687.
- Břízová, E. 1997*: Rekonstrukce životního prostředí ve středověké Praze na základě pylové analýzy. *Archiv ČGÚ Praha*, čj. 430–11/1997.
- Břízová, E. 1998*: Pylová analýza sedimentu středověké Sněmovní ulice v Praze - Prague medieval Sněmovní street - pollen analysis of its sediments. *Archaeologica Pragensia* 14, 317–328.
- Buchvaldek, M. 1967*: Die Schnurkeramik in Böhmen. Praha.
- Buchvaldek, M. – Havel, J. – Kovářík, J. 1991*: Katalog šňurové keramiky v Čechách VI. Praha - Die Kataloge der Schnurkeramik in Böhmen VI. Prag. In *Katalogy šňurové keramiky IV–VI - Kataloge der Schnurkeramik in Böhmen IV–VI*. *Præhistorica* 17, Praha, 151–205.

- Bureš, M. 1987:* Plochá kostrová pohřebiště doby laténské v Praze - Die Flachgräberfelder der Latènezeit in Prag. *Archaeologica Pragensia* 8, 5–156.
- Bureš, M. 1988a:* Nálezová zpráva o sledování výkopu v Dlouhé ulici před domem čp. 740/I v Praze 1. *Archiv PÚPP*, poř. č. 150.
- Bureš, M. 1988b:* Praha 1 - Staré Město, Dlouhá ulice. *Pražský sborník historický* 21, 187–188.
- Bureš, M. 1988c:* Praha 1 - Staré Město, Královská cesta a) Malé náměstí před čp. 460/I. *Pražský sborník historický* 21, 188.
- Bureš, M. 1988d:* Praha 1 - Staré Město, Královská cesta b) Staroměstské náměstí před čp. 548/I. *Pražský sborník historický* 21, 189.
- Bureš, M. 1988e:* Praha 1 - Staré Město, Královská cesta c) Celetná ulice před čp. 556/I. *Pražský sborník historický* 21, 189.
- Bureš, M. 1988f:* Praha 1 - Staré Město, Královská cesta d) Ovocný trh před čp. 587/I. *Pražský sborník historický* 21, 189.
- Bureš, M. 1988g:* Praha 1 - Staré Město, Královská cesta e) Staroměstské náměstí před čp. 483/. *Pražský sborník historický* 21, 189.
- Bureš, M. 1988h:* Praha 1 - Staré Město, Královská cesta f) Malé náměstí, Staroměstské náměstí, Celetná ulice, Ovocný trh Tunel kolektoru. *Pražský sborník historický* 21, 189–190.
- Bureš, M. 1989a:* 350. Praha 1 - Staré Město, 1986 -a) Malé náměstí před čp. 460/I. *Výzkumy v Čechách 1986–1987*, 150.
- Bureš, M. 1989b:* 350. Praha 1 - Staré Město, 1986 -b) Dlouhá ulice ppč. 1019 před čp. 740/I). *Výzkumy v Čechách 1986–1987*, 150.
- Bureš, M. 1989c:* 350. Praha 1 - Staré Město, 1986 -c) Celetná ulice před čp. 558/I. *Výzkumy v Čechách 1986–1987*, 150.
- Bureš, M. 1989d:* 350. Praha 1 - Staré Město, 1986 -d) Celetná ulice před čp. 551/I. *Výzkumy v Čechách 1986–1987*, 150.
- Bureš, M. 1989e:* 350. Praha 1 - Staré Město, 1986 -e) Celetná ulice před čp. 556/I. *Výzkumy v Čechách 1986–1987*, 150.
- Bureš, M. 1989f:* 350. Praha 1 - Staré Město, 1986 -g) Ovocný trh před čp. 587/I. *Výzkumy v Čechách 1986–1987*, 151.
- Bureš, M.; 1991a:* Praha 1 - Staré Město, Betlémské náměstí b). *Pražský sborník historický* 24, 198.
- Bureš, M. 1991b:* Praha 1 - Nové Město, Mlynářská ulice. *Pražský sborník historický* 24, 204.
- Bureš, M. 1992a:* 436 Praha - Nové Město, obv. Praha 1, Mlynářská ul. čp. 1216/II, ppč. 281/II. *Výzkumy v Čechách 1988/9*, 120.
- Bureš, M. 1992b:* 440 Praha - Staré Město, obv. Praha 1, Betlémské nám., dvůr domu čp. 269/I při ústí průjezdu, ppč. 204/I. *Výzkumy v Čechách 1988/9*, 121.
- Bureš, M. 1993a:* Praha 1 - Nové Město, Mlynářská ulice. *Pražský sborník historický* 26, 209.
- Bureš, M. 1993b:* Zpráva o zjišťovacím archeologickém výzkumu provedeném společností Archaia v areálu čp. 1124/II ve Zlatnické ulici na Novém Městě pražském. *Archiv Archaia*.
- Bureš, M. 1993c:* Zpráva o zjišťovacím archeologickém výzkumu na dvoře objektu čp. 1375/II na Senovážném náměstí na Novém Městě v Praze 1. *Archiv ARÚ Praha*, čj. 2532/96.
- Bureš, M. 1994:* Zpráva o zjišťovacím archeologickém výzkumu v objektech čp. 1046 a 1047 na Novém Městě v Praze 1 (ul. Na Poříčí, dvůr ČSOB). *Archiv ARÚ Praha*, čj. 2529/96.
- Bureš, M. 1995a:* Praha 1 - Nové Město, Truhlářská ul. čp. 1103/II a 1104/II. *Pražský sborník historický* 28, 250.
- Bureš, M. 1995b:* 1471 Praha - Nové Město, obv. Praha 1, Mlynářská ul. čp. 1216/II, ppč. 281. *Výzkumy v Čechách 1990/2*, 282.
- Bureš, M. 1995c:* Zpráva o zjišťovacím archeologickém výzkumu v objektu čp. 1040/II a v ulici V celnici Na Novém Městě v Praze 1. *Archiv Archaia*.
- Bureš, M.; 1995d:* Praha 2 - Nové Město, Na Rybníčku čp. 1329/II. *Pražský sborník historický* 28, 253.
- Bureš, M. 1995e:* 1499 Praha - Staré Město, obv. Praha 1, Na příkopě, čp. 394/I, 395/I, ppč. 488. *Výzkumy v Čechách 1990/2*, 289.
- Bureš, M. 1996:* Zpráva o zjišťovacím archeologickém výzkumu na ppč. 1480, 1481, 1482 a 1483 v ulici Lumírova, Praha 2 - Vyšehrad. *Archiv ARÚ Praha*, čj. 2530/96.
- Bureš, M. 1997a:* 1120 Praha - Nové Město, obv. Praha 1, Senovážné nám. 1375/II, ppč. 148. *Výzkumy v Čechách 1993–5*, 222–223.
- Bureš, M. 1997b:* 1119 Praha - Nové Město, obv. Praha 1, Samcova ul. 4, Klimentská ul. 46, čp. 1216/II, ppč. 281/II. *Výzkumy v Čechách 1993–5*, 222.
- Bureš, M. 1997c:* 1121 Praha - Nové Město, obv. Praha 1, Dvůr domu čp. 1046/II a 1047/II mezi ulicemi Na Poříčí a Na Florenci. *Výzkumy v Čechách 1993–5*, 223.
- Bureš, M. 1997d:* 1139 Praha - Nové Město, obv. Praha 1, Samcova ul. ppč. 2349. *Výzkumy v Čechách 1993–5*, 226–227.

- Bureš, M. 1997e:* 1133 Praha - Nové Město, obv. Praha 1, Dvůr domu čp. 1040/II mezi ul. Na Poříčí a V Celnici. Výzkumy v Čechách 1993–5, 225.
- Bureš, M. 1997f:* 1153 Praha - Nové Město, obv. Praha 2, ppč. 2139 v ul. Na rybníčku, na místě bývalého čp. 1329/II. Výzkumy v Čechách 1993–5, 229.
- Bureš, M.; 1997g:* 1166 Praha - Nusle, obv. Praha 2, Lumírova ul. ppč. 1480, 1481, 1482, 1483. Výzkumy v Čechách 1993–5, 232.
- Bureš, M. 2000a:* Praha 1 - Nové Město, náměstí Republiky parcely č. 484/16, 2372/4, 2372/5 a 2372/1. Pražský sborník historický 31, 378–379.
- Bureš, M. 2000b:* Praha 1 - Nové Město, Václavské náměstí čp. 823/II. Pražský sborník historický 31, 384.
- Bureš, M. 2000c:* Praha 1 - Nové Město, V celnici čp. 1031/II. Pražský sborník historický 31, 386.
- Bureš, M. 2001a:* 986 Praha - Nové Město, obv. Praha 1. NZ. Ppč. 484/16, 2371/4, 2372/5, 2372/1 mezi ulicemi Na poříčí a V celnici. Výzkumy v Čechách 1999, 214.
- Bureš, M. 2001b:* 997 Praha - Nové Město, obv. Praha 1. NZ. Václavské náměstí ppč. 33, čp. 823/II. Výzkumy v Čechách 1999, 217.
- Bureš, M. 2003:* Sixtův dům: z historie výzkumu jednoho domu na Starém Městě pražském. Staletá Praha 24, 175–183.
- Bureš, M. – Dragoun, Zdeněk 1988:* Praha 1 - Staré Město, Staroměstské náměstí a). Pražský sborník historický 21, 191–192.
- Bureš, M. – Dragoun, Zdeněk 1989:* 350. Praha 1 - Staré Město, 1986–1987 -a) Staroměstské náměstí. Výzkumy v Čechách 1986–1987, 152.
- Bureš, M. – Dragoun, Zdeněk 1991:* Archeologické výzkumy na trase Královské cesty - Archäologische Untersuchungen auf der Strecke des Königsweges. Staletá Praha 21, 265–284, 296–297.
- Bureš, M. – Dvořák, L. 1994:* Zpráva o předstihovém záchranném archeologickém výzkumu v Praze 1 - Novém Městě, Truhlářské ul. 13 a 15, čp. 1104/II a 1103/II. Archiv Archaia.
- Bureš, M. – Kašpar, V. 1995a:* Praha 1 - Nové Město, Zlatnická ul. čp. 1224/II. Pražský sborník historický 28, 252.
- Bureš, M. – Kašpar, V. 1995b:* Praha 1 - Nové Město, Senovážné náměstí b) Čp. 1375/II. Pražský sborník historický 28, 250.
- Bureš, M. – Kašpar, V. 1996:* Zpráva o zjišťovacím archeologickém výzkumu v objektu čp. 126 ve Vítězné ulici č. or. 1 v Praze 5 na Malé Straně. Archiv ARÚ Praha, čj. 2533/96.
- Bureš, M. – Kašpar, V. – Vařeka, P. 1994:* Preliminary Report on the 1992–1993 excavations at the medieval site near to St Peter's church, Prague - Předběžná zpráva o výzkumu sídliště u sv. Petra v letech 1992–1993. Mediaevalia archaeologica Bohemica 1993, Památky archeologické – Supplementum 2, 205–214.
- Bureš, M. – Kašpar, V. – Vařeka, P. 1995:* Praha 1 - Nové Město, Mlynářská ul. čp. 1216/II. Pražský sborník historický 28, 246–247.
- Bureš, M. – Kašpar, V. – Vařeka, P. 1997:* The Formation of the High Medieval Tenements along the Old Town Square in Prague. In Urbanism in Medieval Europe Papers of the „Medieval Europe Brugge 1997“ Conference Volume 1, ed. Guy De Boe et F. Verhaeghe, I. A. P. Rapporten 1, Zellik, 205–210.
- Bureš, M. – Kašpar, V. – Vařeka, P. 1998:* Praha 1 - Staré Město, Celetná ulice čp. 553/I - Sixtův dům. Pražský sborník historický 30, 268–269.
- Bureš, M. – Kašpar, V. – Vařeka, P. 2000:* Nálezy skla z poslední etapy výzkumu sídlištního areálu u kostela sv. Petra na Novém Městě pražském - Glasfunde aus der letzten Forschungsphase der Siedlung bei der St. Peterskirche in der Strasse Na Poříčí in Prag. Historické sklo 2 - sborník pro dějiny skla, 17–27.
- Bureš, M. – Marešová, D. 1998:* Praha 1 - Staré Město, Na příkopě čp. 392/I a 393/I. Pražský sborník historický 30, 277.
- Bureš, M. et al. 1993:* Zpráva o záchranném archeologickém výzkumu středověké sídlištní aglomerace a pravěké osady u kostela sv. Petra na Novém Městě pražském v areálu čp. 1216/II (srpen 1992–květen 1993). Přílohy I–VIII. Archiv Archaia.
- Bureš, M. et al. 1997:* Bureš, M. – Kašpar, V. – Špaček, L. – Vařeka, P.: The 13th century pre-urban settlement complex near the St. Peter's church in Prague. In Urbanism in Medieval Europe Papers of the „Medieval Europe Brugge 1997“ Conference Volume 1, ed. Guy De Boe et F. Verhaeghe, I. A. P. Rapporten 1, Zellik, 7–17.
- Bureš, M. et al. 1998a:* Bureš, M. – Finková, K. – Kašpar, V. – Petříčková, J. – Vařeka, P.: Výzkum parcely domu U Sixtů čp. 553/I na Starém Městě pražském - Ausgrabungen auf der Parzelle des Sixta-Hauses Nr. 553/I in der Prager Altstadt. Archeologické rozhledy 50, 603–618.
- Bureš, M. et al. 1998b:* Bureš, M. – Kašpar, V. – Špaček, L. – Vařeka, P.: Sídlíštní areál ze 13. století u kostela sv. Petra na Poříčí. Příspěvek k procesu formování středověkého města. Závěrečná zpráva z grantového projektu GA ČR (reg.č. 404/95/0278). Praha (rkp.).
- Bureš, M. et al. 2002:* Bureš, M. – Juřina, P. – Kašpar, V. – Vařeka, P.: Madona ze Sixtova domu. Archeologický výzkum Sixtova domu na Starém Městě pražském. Dějiny a současnost 24, 3/2002, 55–57.

- Buřival, Z. 1973: Živá krása staré Prahy - Lebende Schönheit des alten Prag. Staletá Praha 6, 11–29, 221.
- Buřival, Z. 1975: Praha památkovou rezervací. Staletá Praha 7, 9–31.
- Cymbalak, T. 2007: Praha 2 - Nové Město, Karlovo náměstí čp. 307/II. Pražský sborník historický 35, 349.
- Cymbalak T. – Čiháková J. – Havrda J. 2008: 813 Praha - Malá Strana, okr. Praha 1. Ul. Tomášská čp. 20/III, ppč. 88. Rekonstrukce domu, inženýrské sítě a snižování podlah sklepa. Výzkumy v Čechách 2005, 205–206.
- Cymbalak, T. – Havrda J. 2007: Praha 1 - Malá Strana, Tomášská ulice čp. 20/III. Pražský sborník historický 35, 325–326.
- Cymbalak, T. et al. 2006a: Cymbalak, T. – Havrda, J. – Hlavatý, J. – Kovář, M.: Zpráva o výsledcích záchranného archeologického výzkumu, Praha 1 - Malá Strana, Tomášská čp. 20/III. Výzkum NPÚ ú. o. p. v hl. m. Praze č. 27/05. Archiv archeologického oddělení PÚPP.
- Čarek, J. 1947: Románská Praha. Praha.
- Čarek, J. 1966: K rekonstrukci vývoje a rozlohy raně feudální Prahy. Pražský sborník historický 3, 10–43.
- Černá, E. 1981: Skleněné kroužky-prstýnky z Prahy 1 - Klárova - Glas fingerrings from Klárov, Prague 1. Archeologické rozhledy 33, 393–397.
- Černá, E. 1992: Soubor skel ze studny u Bílé věže na Pražském hradě - Die Glasfunde aus einem Brunnen beim Weißen Turm auf der Prager Burg. Sborník Společnosti přátel starožitností 3, 45–54.
- Černá, E. et al. 2005: Černá, E. – Tomková, K. – Hulínský, V. – Cílová, Z.: Raně středověké skleněné korálky z Pražského hradu a jeho předpolí - typologická a chemická klasifikace nálezů. In K. Tomková (ed.) 2005a, 333–358.
- Červinka, I. L. 1902: Moravské brakteáty (XIII. stol.). Časopis Vlasteneckého muzejního spolku v Olomouci 19, 39 sqq., 104–111.
- Čiháková, J. 1984: Exkurs 1. Pražská keramika 11.–13. století. In Ječný et al. 1984, 257–262.
- Čiháková, J. 1987a: Praha 1 - Hradčany, Hradčanské nám. čp. 184/IV. Nálezová zpráva o výzkumu č. 21/83/PÚPP. Archiv ARÚ Praha, čj. 2110/88.
- Čiháková, J. 1987b: 386. Praha 1 - Hradčany 1985 -a) Hradčanské náměstí čp. 185/IV. Výzkumy v Čechách 1984–1985, 161.
- Čiháková, J. 1987c: Praha 1 - Hradčany, Hradčanské náměstí čp. 185/IV, ppč. 120. Nálezová zpráva o výzkumu PÚPP č. 3/85. Archiv ARÚ Praha, čj. 2102/88.
- Čiháková, J. 1988a: Praha 1 - Hradčany, Hradčanské náměstí a). Pražský sborník historický 21, 182.
- Čiháková, J. 1988b: Praha 1 - Hradčany, Hradčanské náměstí b). Pražský sborník historický 21, 182–183.
- Čiháková, J. 1988c: Praha 1 - Malá Strana, Vojanovy sady, U lužického semináře, Letenská ulice. Pražský sborník historický 21, 186.
- Čiháková, J. 1989a: 348. Praha 1 - Hradčany 1987 -b) Hradčanské náměstí čp. 185/IV. Výzkumy v Čechách 1986–1987, 145.
- Čiháková, J. 1989b: Praha 1 - Hradčany, Hradčanské náměstí. Pražský sborník historický 22, 171.
- Čiháková, J. 1989c: 349. Praha 1 - Malá Strana, 1987 -f) Josefská ul. čp. 28/III (kostel sv. Tomáše). Výzkumy v Čechách 1986–1987, 147.
- Čiháková, J. 1989d: Praha 1 - Malá Strana, Josefská ulice. Pražský sborník historický 22, 173–174.
- Čiháková, J. 1989e: Praha 1 - Malá Strana, Sněmovní ulice. Pražský sborník historický 22, 175.
- Čiháková, J. 1989f: 350. Praha 1 - Staré Město, 1986 -f) Náprstkova ulice čp. 274/I. Výzkumy v Čechách 1986–1987, 150–151.
- Čiháková, J. 1991a: Praha 1 - Malá Strana, Malostranské náměstí. Pražský sborník historický 24, 196–197.
- Čiháková, J. 1991b: Praha 1 - Malá Strana, Sněmovní ulice. Pražský sborník historický 24, 197.
- Čiháková, J. 1991c: Praha 1 - Staré Město, Betlémské náměstí a). Pražský sborník historický 24, 198.
- Čiháková, J. 1991d: Praha 1 - Staré město, Husova ulice. Pražský sborník historický 24, 199–200.
- Čiháková, J. 1991e: Praha 1 - Staré Město, Konviktská ulice. Pražský sborník historický 24, 200–201.
- Čiháková, J. 1992a: 425 Praha - Malá Strana, obv. Praha 1, Sněmovní ul. ppč. 1009 - prostor vozovky. Výzkumy v Čechách 1988/9, 117.
- Čiháková, J.; 1992b: 429 Praha - Malá Strana, obv. Praha 1, Valdštejnské nám. čp. 162/III - zahrady Ledeburského paláce. Výzkumy v Čechách 1988/9, 118.
- Čiháková, J. 1992c: 435 Praha - Malá Strana, obv. Praha 1, Malostranské nám. čp. 35/III. Výzkumy v Čechách 1988/9, 120.
- Čiháková, J. 1992d: 438 Praha - Staré Město, obv. Praha 1, Konviktská ul. čp. 290/I. Výzkumy v Čechách 1988/9, 120.
- Čiháková, J. 1992e: 441 Praha - Staré Město, obv. Praha 1, Husova ul. čp. 240/I - dvůr za Betlémskou kaplí. Výzkumy v Čechách 1988/9, 121.
- Čiháková, J.; 1993a: Praha 1 - Malá Strana, Malostranské náměstí a). Pražský sborník historický 26, 198.
- Čiháková, J. 1993b: Praha 1 - Malá Strana, Maltézské náměstí čp. 478/III. Pražský sborník historický 26, 200–201.

- Čiháková, J. 1993c: Praha 1 - Malá Strana, Maltézské náměstí čp. 478/III. NZ o archeologickém výzkumu PÚPP č. 9/90. Archiv ARÚ Praha, čj. 4044/93.
- Čiháková, J. 1993d: Praha 1 - Malá Strana, Nerudova ul. čp. 214/III, Nové zámecké schody čp. 193/III - Kolovratský palác. Pražský sborník historický 26, 201.
- Čiháková, J. 1993e: Praha 1 - Malá Strana, Valdštejnské náměstí b). Pražský sborník historický 26, 202.
- Čiháková, J. 1994a: Praha - Malá Strana, Malostranské náměstí čp. 35/III. NZ o archeologickém výzkumu PÚPP č. 3/89. Archiv ARÚ Praha, čj. 400/94.
- Čiháková, J. 1994b: Praha 1 - Malá Strana, Prokopská ul. čp. 296/III. NZ o archeologickém výzkumu PÚPP. Archiv ARÚ Praha, čj. 5070/94.
- Čiháková, J. 1994c: Praha 1 - Staré Město, Liliová čp. 216/I. Nálezová zpráva o archeologickém výzkumu PÚPP č. 17/92. Archiv ARÚ Praha, čj. 470/95.
- Čiháková, J. 1995a: Praha 1 - Nové Město, Palackého ul. čp. 722/II. Pražský sborník historický 28, 248.
- Čiháková, J. 1995b: 1440 Praha - Malá Strana, obv. Praha 1, Maltézské náměstí čp. 478/III. Výzkumy v Čechách 1990/2, 275.
- Čiháková, J. 1995c: 1441 Praha - Malá Strana, obv. Praha 1, Maltézské náměstí čp. 478/III, ppč. 266. Výzkumy v Čechách 1990/2, 275–276.
- Čiháková, J. 1995d: 1442 Praha - Malá Strana, obv. Praha 1, Tomášská ul. čp. 1/III. Výzkumy v Čechách 1990/2, 276.
- Čiháková, J. 1995e: 1450 Praha - Malá Strana, obv. Praha 1, Nerudova ulice čp. 214/III. Výzkumy v Čechách 1990/2, 277.
- Čiháková, J. 1995f: 1451 Praha - Malá Strana, obv. Praha 1, Nerudova ulice čp. 214/III. Výzkumy v Čechách 1990/2, 278.
- Čiháková, J. 1995g: 1452 Praha - Malá Strana, obv. Praha 1, Thunovská ulice čp. 193/III, ppč. 520. Výzkumy v Čechách 1990/2, 278.
- Čiháková, J. 1995h: 1453 Praha - Malá Strana, obv. Praha 1, Tomášská ulice čp. 16/III. Výzkumy v Čechách 1990/2, 278.
- Čiháková, J. 1995ch: 1455 Praha - Malá Strana, obv. Praha 1, Valdštejnské náměstí čp. 162/III. Výzkumy v Čechách 1990/2, 278.
- Čiháková, J. 1995i: 1456 Praha - Malá Strana, obv. Praha 1, Valdštejnské náměstí čp. 19/III, ppč. 107. Výzkumy v Čechách 1990/2, 278–279.
- Čiháková, J. 1995j: 1460 Praha - Malá Strana, obv. Praha 1, Maltézské náměstí čp. 292/III, ppč. 217. Výzkumy v Čechách 1990/2, 280.
- Čiháková, J. 1995k: 1461 Praha - Malá Strana, obv. Praha 1, Nerudova čp. 233/III (restaurace „U Slunců“). Výzkumy v Čechách 1990/2, 280.
- Čiháková, J. 1995l: 1463 Praha - Malá Strana, obv. Praha 1, Nosticova ul. čp. 465/III, ppč. 302 a 1058. Výzkumy v Čechách 1990/2, 280.
- Čiháková, J. 1995m: 1466 Praha - Malá Strana, obv. Praha 1, Tomášská ul. čp. 14/III, ppč. 85. Výzkumy v Čechách 1990/2, 281.
- Čiháková, J. 1995n: 1467 Praha - Malá Strana, obv. Praha 1, Tomášská ul. čp. 27/III, ppč. 1032. Výzkumy v Čechách 1990/2, 281–282.
- Čiháková, J. 1995o: 1475 Praha - Nové Město, obv. Praha 1, Palackého ul. čp. 722/I, ppč. 678. Výzkumy v Čechách 1990/2, 283.
- Čiháková, J. 1995p: 1497 Praha - Staré Město, obv. Praha 1, Liliova ulice, čp. 215/I. Výzkumy v Čechách 1990/2, 288.
- Čiháková, J. 1995q: 1479 Praha - Staré Město, obv. Praha 1, Konviktská čp. 1005/I. Výzkumy v Čechách 1990/2, 284.
- Čiháková, J. 1995r: Praha 1 - Hradčany, Loretánská ul. c) Čp. 180/IV. Pražský sborník historický 28, 222.
- Čiháková, J. 1995s: Praha 1 - Malá Strana, d) Čp. 258/III - Lichtenštejnský palác. Pražský sborník historický 28, 226–227.
- Čiháková, J. 1995t: Praha 1 - Malá Strana, Karmelitská čp. 375/III. NZ o výzkumu PÚPP č. 11/93. Archiv ARÚ Praha, čj. 5615/95.
- Čiháková, J. 1995u: Praha 1 - Malá Strana, Karmelitská čp. 375/III. Pražský sborník historický 28, 224.
- Čiháková, J. 1995v: Praha 1 - Malá Strana, Maltézské náměstí čp. 292/III. Pražský sborník historický 28, 227–228.
- Čiháková, J. 1995w: Praha 1 - Malá Strana, Nerudova ulice c) Čp. 233/III, čp. 220/III a Úvoz čp. 170/IV. Pražský sborník historický 28, 229.
- Čiháková, J. 1995x: Praha 1 - Malá Strana, Nosticova ul. čp. 465/III. Pražský sborník historický 28, 230.
- Čiháková, J. 1995y: Praha 1 - Malá Strana, Tržiště a) Čp. 259/III - Hartigovský palác. Pražský sborník historický 28, 231–232.
- Čiháková, J. 1995z: Praha 1 - Staré Město a Josefov, Liliová ul. čp. 216/I. Pražský sborník historický 28, 238.

- Čiháková, J. 1996a: Archeologická dokumentace v prostoru Malostranské besedy - Die archäologische Dokumentation im Raum des Objektes Malostranská beseda. *Archaeologica Pragensia* 12, 153–161.
- Čiháková, J. 1996b: Archeologické průzkumy. In Kupka, P. – Macek, P. – Lierová, M. – Hrdličková, J. a Jakoubek, P. – Hruška, J. – Čiháková, J.: Rekonstrukce Hartigovského paláce. *Stavba* 3, 26–31.
- Čiháková, J. 1996c: Praha 1 - Malá Strana, Malostranské náměstí čp. 264/III. Nálezová zpráva o archeologickém výzkumu PÚPP č. 10/96. *Archiv ARÚ Praha*, čj. 5204/96.
- Čiháková, J. 1996d: Praha 1 - Malá Strana, Tržiště čp. 259/III. NZ o archeologickém výzkumu PÚPP č. 12/93. *Archiv ARÚ Praha*, čj. 6053/96.
- Čiháková, J. 1996e: Praha 1 - Malá Strana, Nosticova čp. 465/III. NZ o archeologickém výzkumu PÚPP č. 29/92. *Archiv ARÚ Praha*, čj. 5587/96.
- Čiháková, J. 1996f: Exkurs: Keramické nálezy. In Havrda 1996c, 146, 149–150.
- Čiháková, J. 1997a: Sdělení o archeologickém a palynologickém výzkumu v Praze - Malé Straně (čp. 259/III) - Mitteilung über die archäologische und palynologische Untersuchung in Prag-Kleinseite (Nr. 259/III). In *Život v archeologii středověku Sborník příspěvků věnovaných Miroslavu Richterovi a Zdeňku Smetánkovi*. Praha, 120–129.
- Čiháková, J. 1997b: Praha 1 - Malá Strana, Malostranské nám. čp. 2/III. NZ o archeologickém výzkumu PÚPP č. 30/96. *Archiv ARÚ Praha*, čj. 274/97.
- Čiháková, J. 1997c: Praha 1 - Malá Strana, Sněmovní čp. 1/III. Zpráva o výzkumu PÚPP č. 16/95–96. *Archiv PÚPP*.
- Čiháková, J. 1997d: 993 Praha - Hradčany, obv. Praha 1, Loretánská ul. 6, čp. 180/IV, ppč. 170. Výzkumy v Čechách 1993–5, 194.
- Čiháková, J. 1997e: 1047 Praha - Malá Strana, obv. Praha 1, Malostranské nám. čp. 35/III. Výzkumy v Čechách 1993–5, 203–204.
- Čiháková, J. 1997f: 1051 Praha - Malá Strana, obv. Praha 1, Jánský vršek čp. 328/III, ppč. 444. Výzkumy v Čechách 1993–5, 205.
- Čiháková, J. 1997g: 1054 Praha - Malá Strana, obv. Praha 1, Karmelitská ul. čp. 375/III, ppč. 399. Výzkumy v Čechách 1993–5, 205.
- Čiháková, J. 1997h: 1056 Praha - Malá Strana, obv. Praha 1, Malostranské nám. čp. 204/III, ppč. 71. Výzkumy v Čechách 1993–5, 206.
- Čiháková, J. 1997ch: 1057 Praha - Malá Strana, obv. Praha 1, Malostranské nám. čp. 258/III (Lichtenštejnský palác), ppč. 68, 70. Výzkumy v Čechách 1993–5, 206.
- Čiháková, J. 1997i: 1058 Praha - Malá Strana, obv. Praha 1, Malostranské nám. před čp. 265/III, ppč. 993. Výzkumy v Čechách 1993–5, 206.
- Čiháková, J. 1997j: 1061 Praha - Malá Strana, obv. Praha 1, Nerudova ul. čp. 209/III, ppč. 526. Výzkumy v Čechách 1993–5, 207.
- Čiháková, J. 1997k: 1063 Praha - Malá Strana, obv. Praha 1, Prokopská ul. čp. 296/III, ppč. 209. Výzkumy v Čechách 1993–5, 207–208.
- Čiháková, J. 1997l: 1065 Praha - Malá Strana, obv. Praha 1, Tržiště čp. 259/III (Hartigovský palác). Výzkumy v Čechách 1993–5, 208.
- Čiháková, J. 1997m: 1066 Praha - Malá Strana, obv. Praha 1, Tržiště čp. 259/III (Hartigovský palác). Výzkumy v Čechách 1993–5, 208.
- Čiháková, J. 1997n: 1069 Praha - Malá Strana, obv. Praha 1, Úvoz čp. 170/IV, ppč. 122. Výzkumy v Čechách 1993–5, 209.
- Čiháková, J. 1997o: 1070 Praha - Malá Strana, obv. Praha 1, Josefská ul. čp. 42/III, ppč. 194, 1033. Výzkumy v Čechách 1993–5, 209–210.
- Čiháková, J. 1997p: 1072 Praha - Malá Strana, obv. Praha 1, Malostranské nám. čp. 6/III. Výzkumy v Čechách 1993–5, 210.
- Čiháková, J.; 1997q: 1073 Praha - Malá Strana, obv. Praha 1, Malostranské nám. čp. 7/III. Výzkumy v Čechách 1993–5, 210–211.
- Čiháková, J. 1997r: 1079 Praha - Malá Strana, obv. Praha 1, Tržiště čp. 263/III, jižní sklep. Výzkumy v Čechách 1993–5, 212.
- Čiháková, J. 1997s: 1087 Praha - Malá Strana, obv. Praha 1, Karmelitská ul. ppč. 1050. Výzkumy v Čechách 1993–5, 214–215.
- Čiháková, J. 1997t: 1088 Praha - Malá Strana, obv. Praha 1, Malostranské nám. ppč. 993, trasa tramvajového tělesa a vozovky. Výzkumy v Čechách 1993–5, 215.
- Čiháková, J. 1997u: 1089 Praha - Malá Strana, obv. Praha 1, Malostranské nám. čp. 7/III, ppč. 76, nádvoří paláce. Výzkumy v Čechách 1993–5, 215–216.
- Čiháková, J. 1997v: 1091 Praha - Malá Strana, obv. Praha 1, Na Kampě čp. 497/III, ppč. 763. Výzkumy v Čechách 1993–5, 216.

- Čiháková, J. 1997w: 1094 Praha - Malá Strana, obv. Praha 1, Letenská a Josefská, ppč. 1032, 1033, trasa vozovky. Výzkumy v Čechách 1993–5, 217.
- Čiháková, J. 1997x: 1095 Praha - Malá Strana, obv. Praha 1, Valdštejské nám. čp. 17/III, ppč. 108, 1012, 114 (Valdštejský palác). Výzkumy v Čechách 1993–5, 217.
- Čiháková, J. 1997y: 1192 Praha - Staré Město, obv. Praha 1, Liliova ul. čp. 216/I (vinárna V zátiší). Výzkumy v Čechách 1993–5, 235.
- Čiháková, J. 1998a: 679 Praha - Malá Strana, obv. Praha 1, Nosticova ul. čp. 465/III. Výzkumy v Čechách 1996–7, 160.
- Čiháková, J. 1998b: 681 Praha - Malá Strana, obv. Praha 1, Malostranské náměstí čp. 264/III, ppč. 14. Výzkumy v Čechách 1996–7, 160.
- Čiháková, J. 1998c: 682 Praha - Malá Strana, obv. Praha 1, Malostranské náměstí čp. 2/III, ppč. 2. Výzkumy v Čechách 1996–7, 160–161.
- Čiháková, J. 1998d: 687 Praha - Malá Strana, obv. Praha 1, ul. Josefská ppč. 1033 (vozovka), ul. Mostecká ppč. 1035 (vozovka). Výzkumy v Čechách 1996–7, 162–163.
- Čiháková, J. 1998e: 690 Praha - Malá Strana, obv. Praha 1, ul. Sněmovní ppč. 1009 (vozovka). Překop ulice pro tunel. Výzkumy v Čechách 1996–7, 164.
- Čiháková, J. 1998f: Nová archeologická zjištění v prostoru Valdštejského náměstí - Neue archäologische Erkenntnisse über den Raum des Valdštejský Platzes. *Archaeologica Pragensia* 14, 67–86.
- Čiháková, J. 1998g: Praha 1 - Malá Strana, Josefská a Mostecká ulice. *Pražský sborník historický* 30, 258–259.
- Čiháková, J. 1998h: Praha 1 - Malá Strana, Malostranské náměstí čp. 2/III. *Pražský sborník historický* 30, 261.
- Čiháková, J. 1998ch: Praha 1 - Malá Strana, Malostranské náměstí čp. 264/III. *Pražský sborník historický* 30, 262.
- Čiháková, J. 1998i: Praha 1 - Malá Strana, Na Kampě čp. 497/III. *Pražský sborník historický* 30, 263.
- Čiháková, J. 1998j: Praha 1 - Malá Strana, Sněmovní ulice. *Pražský sborník historický* 30, 264–265.
- Čiháková, J. 1998k: 683 Praha - Malá Strana, obv. Praha 1, Malostranské náměstí (Horní), ppč. 993. Překop náměstí ve směru Z-V pro telefonní kabel. Výzkumy v Čechách 1996–7, 161.
- Čiháková, J. 1998l: 689 Praha - Malá Strana, obv. Praha 1, ul. Sněmovní čp. 1/III, ppč. 74. Výzkumy v Čechách 1996–7, 163–164.
- Čiháková, J. 1999: Malá Strana od pravěku do vrcholného středověku. In Vlček, P. a kol. 1999: *Umělecké památky Prahy. Malá Strana*. Praha, 11–27.
- Čiháková, J. 2000a: Malostranské levobřeží. In Čiháková *et al.* 2000, 128–139.
- Čiháková, J. 2000b: Praha 1 - Malá Strana, Valdštejské náměstí p. č. 1012. NZ o archeologickém výzkumu PÚPP č. 45/99. *Archiv ARÚ Praha*, čj. 5775/00.
- Čiháková, J. 2000c: Praha 1 - Malá Strana, Valdštejské náměstí čp. 17/III. NZ o archeologickém výzkumu PÚPP č. 23/99. *Archiv ARÚ Praha*, čj. 10084/00.
- Čiháková, J. 2000d: Praha 1 - Malá Strana, Karmelitská ulice čp. 373/III. *Pražský sborník historický* 31, 355.
- Čiháková, J. 2000e: Praha 1 - Malá Strana, Mostecká ulice. *Pražský sborník historický* 31, 358–359.
- Čiháková, J. 2000f: Praha 1 - Malá Strana, Mostecká ulice čp. 281/III. *Pražský sborník historický* 31, 359.
- Čiháková, J. 2000g: Praha 1 - Malá Strana, Sněmovní ulice - před čp. 175/III. *Pražský sborník historický* 31, 359–360.
- Čiháková, J. 2000h: Praha 1 - Malá Strana, Thunovská ulice. *Pražský sborník historický* 31, 360.
- Čiháková, J. 2000ch: Praha 1 - Malá Strana, U zlaté studně čp. 169/III. *Pražský sborník historický* 31, 360.
- Čiháková, J. 2000i: Praha 1 - Malá Strana, U zlaté studně čp. 170/III. *Pražský sborník historický* 31, 360–361.
- Čiháková, J. 2000j: Praha 1 - Malá Strana, Valdštejská ulice čp. 154/III - Kolovratský palác. *Pražský sborník historický* 31, 361.
- Čiháková, J. 2000k: Prag um das Jahr 1000: Infrastruktur, Verkehrswesen. In A. Wiczorek – H.-M. Hinz (edd.): *Europas Mitte um 1000. Beiträge zum Geschichte, Kunst und Archäologie*, Bd. 1. Stuttgart, 175–178.
- Čiháková, J. 2001a: Raně středověké fortifikace na jižním okraji pražského levobřežního podhradí - Frühmittelalterliche Befestigung an der Südgrenze des Prager Suburbiums (linkes Moldauufer). *Mediaevalia archaeologica* 3. Praha, 29–135.
- Čiháková, J. 2001b: Praha 1 - Malá Strana, Valdštejská čp. 154/III (Kolovratský palác) + Valdštejské nám. čp. 17/III - část. Zpráva o archeologickém výzkumu PÚPP č. 4/99 + 17/99 (sonda X). *Archiv ARÚ Praha*, čj. 5279/01.
- Čiháková, J. 2001c: Praha 1 - Malá Strana, Josefská ul. čp. 626/III. Investorská zpráva o archeologickém výzkumu PÚPP č. 33/99. *Archiv investora (OÚ Praha 1)*.
- Čiháková, J. 2001d: Praha 1 - Malá Strana, Mostecká čp. 279/III. Investorská zpráva o archeologickém výzkumu PÚPP č. 18/00. *Archiv investora (H-Group, s. r. o.)*.
- Čiháková, J. 2001e: Das Kleinseitner linke Ufer. In Čiháková *et al.* 2001, 227–238, Abb. 2–15.
- Čiháková, J. 2001f: 890 Praha - Malá Strana, obv. Praha 1, Malostranské náměstí čp. 266/III, ppč. 12 (U Glaubiců), loubí, dvorek, J fronta. Výzkumy v Čechách 1999, 188.

- Čiháková, J. 2001g: 892 Praha - Malá Strana, obv. Praha 1. Mostecká ul. ppč. 1035 (kabelovod Telecom) - vozovka. Sonda V. Výzkumy v Čechách 1999, 189.
- Čiháková, J. 2001h: 893 Praha - Malá Strana, obv. Praha 1. Ul. Karmelitská čp. 373/III, ppč. 401 (Vrtbovský palác). Výzkumy v Čechách 1999, 189.
- Čiháková, J. 2001ch: 894 Praha - Malá Strana, obv. Praha 1. Ul. Mostecká čp. 281/III, ppč. 228. Výzkumy v Čechách 1999, 190.
- Čiháková, J. 2001i: 895 Praha - Malá Strana, obv. Praha 1. Ul. Mostecká ppč. 1035 - vozovka - (kabelovod Telecom). Sonda VI. Výzkumy v Čechách 1999, 190.
- Čiháková, J. 2001j: 896 Praha - Malá Strana, obv. Praha 1. Ul. Mostecká ppč. 1035 - vozovka - (kabelovod Telecom). Sonda IV. Výzkumy v Čechách 1999, 190–191.
- Čiháková, J. 2001k: 898 Praha - Malá Strana, obv. Praha 1. Ul. Thunovská ppč. 1007. Výzkumy v Čechách 1999, 191.
- Čiháková, J. 2001l: 900 Praha - Malá Strana, obv. Praha 1. Valdštejské náměstí čp. 1012 (prostor ve ploše parkoviště před Senátem). Výzkumy v Čechách 1999, 192.
- Čiháková, J. 2001m: 901 Praha - Malá Strana, obv. Praha 1. Valdštejské náměstí čp. 17/III (Valdštejský palác). Výzkumy v Čechách 1999, 192–193.
- Čiháková, J. 2001n: 902 Praha - Malá Strana, obv. Praha 1. Dražického náměstí čp. 62/III, ppč. 183. Výzkumy v Čechách 1999, 193–194.
- Čiháková, J. 2001o: 912 Praha - Malá Strana, obv. Praha 1. U Zlaté studně čp. 169/III, ppč. 586/1, 1011. Výzkumy v Čechách 1999, 197.
- Čiháková, J. 2001p: 913 Praha - Malá Strana, obv. Praha 1. U Zlaté studně čp. 169/III, ppč. 586/1, 1011. Linie 1. Výzkumy v Čechách 1999, 197.
- Čiháková, J. 2001q: 914 Praha - Malá Strana, obv. Praha 1. U Zlaté studně čp. 169/III, ppč. 586/1. Linie 2. Výzkumy v Čechách 1999, 197.
- Čiháková, J. 2001r: 915 Praha - Malá Strana, obv. Praha 1. U Zlaté studně čp. 170/III, ppč. 583. Výzkumy v Čechách 1999, 198.
- Čiháková, J. 2001s: 916 Praha - Malá Strana, obv. Praha 1. Ul. Sněmovní, ppč. 1009 (před domem 175/III). Výzkumy v Čechách 1999, 198.
- Čiháková, J. 2001t: 918 Praha - Malá Strana, obv. Praha 1. Valdštejské nám. čp. 17/III (2. nádvoří paláce). Sonda X. Výzkumy v Čechách 1999, 198–199.
- Čiháková, J. 2001u: 920 Praha - Malá Strana, obv. Praha 1. Malostranské nám. čp. 258/III, ppč. 68 (Lichtenštejský palác - severní sklepy). Výzkumy v Čechách 1999, 199.
- Čiháková, J. 2001v: 921 Praha - Malá Strana, obv. Praha 1. Tomášská čp. 21/III, ppč. 90 (2. suterén). Výzkumy v Čechách 1999, 199.
- Čiháková, J. 2001w: 924 Praha - Malá Strana, obv. Praha 1. Ul. Josefská čp. 626/III, ppč. 195 (úprava sklepů na šatny). Výzkumy v Čechách 1999, 200.
- Čiháková, J. 2001x: 925 Praha - Malá Strana, obv. Praha 1. Ul. Josefská čp. 626/III, ppč. 195. Výzkumy v Čechách 1999, 200–201.
- Čiháková, J. 2001y: 931 Praha - Malá Strana, obv. Praha 1. Ul. Saská ppč. 1045 (trafostanice). Výzkumy v Čechách 1999, 203.
- Čiháková, J. 2001z: 932 Praha - Malá Strana, obv. Praha 1. Ul. Saská ppč. 1045. Výzkumy v Čechách 1999, 203.
- Čiháková, J. 2001za: 933 Praha - Malá Strana, obv. Praha 1. Ul. Tomášská čp. 16/III, ppč. 87 (kuchyň Parlamentu ČR). Výzkumy v Čechách 1999, 203–204.
- Čiháková, J. 2001zb: 934 Praha - Malá Strana, obv. Praha 1. Ul. Tomášská čp. 21/III, ppč. 90 (1. suterén). Výzkumy v Čechách 1999, 204.
- Čiháková, J. 2001zc: 935 Praha - Malá Strana, obv. Praha 1. Ul. Valdštejská čp. 154/III (boční dvůr Kolovratského paláce) ppč. 614, 615, 1013. Výzkumy v Čechách 1999, 204.
- Čiháková, J. 2001zd: 937 Praha - Malá Strana, obv. Praha 1. Valdštejské nám. čp. 17/III (1. nádvoří Valdštejského paláce) ppč. 108. Sonda XI. Výzkumy v Čechách 1999, 205.
- Čiháková, J. 2001ze: 938 Praha - Malá Strana, obv. Praha 1. Valdštejské nám. čp. 17/III (4. nádvoří Valdštejského paláce). Sonda XII. Výzkumy v Čechách 1999, 205–206.
- Čiháková, J. 2001zf: 939 Praha - Malá Strana, obv. Praha 1. Valdštejské nám. čp. 17/III, ppč. 10. Valdštejská jízdárna na Klárově (nové suterény) NG. Výzkumy v Čechách 1999, 206.
- Čiháková, J. 2001zb: 940 Praha - Malá Strana, obv. Praha 1. Valdštejské nám. ppč. 1012 (kanalizační vpust' pro Senát PČR). Výzkumy v Čechách 1999, 206.
- Čiháková, J. 2001zh: Svědectví střepů 1 - středověká keramika z Petřína. In *Zavřel et al. 2001*, 98–106.
- Čiháková, J. 2001zch: Zpráva o výsledcích zjišťovacího archeologického výzkumu Praha 1 - Malá Strana, Thunovská čp. 192/III. Výzkum SPÚ v hl. m. Praze č. 16/01. Archiv PÚPP.
- Čiháková, J. 2002a: K dosavadnímu stavu poznání raně středověké Malé Strany. *Archeologické rozhledy* 54, 738–752.

- Čiháková, J. 2002b: Praha 1 - Malá Strana, Malostranské náměstí čp. 271/III. In A. Křížová – L. Špaček – Z. Dragoun (edd.): Výroční zpráva 2001. Státní památkový ústav v hlavním městě Praze, 44–45.
- Čiháková, J. 2002c: Praha 1 - Malá Strana, Maltézské nám. čp. 478/III. In A. Křížová – L. Špaček – Z. Dragoun (edd.): Výroční zpráva 2001. Státní památkový ústav v hlavním městě Praze, 46.
- Čiháková, J. 2002d: Praha 1 - Malá Strana, Thunovská ulice čp. 192/III. In A. Křížová – L. Špaček – Z. Dragoun (edd.): Výroční zpráva 2001. Státní památkový ústav v hlavním městě Praze, 47–48.
- Čiháková, J. 2002e: Praha 1 - Malá Strana, Újezd ppč. 1053, 1054 a 1069. In A. Křížová – L. Špaček – Z. Dragoun (edd.): Výroční zpráva 2001. Státní památkový ústav v hlavním městě Praze, 49–50.
- Čiháková, J. 2002f: Praha 1 - Malá Strana, U Lužického semináře čp. 97/III. In A. Křížová – L. Špaček – Z. Dragoun (edd.): Výroční zpráva 2001. Státní památkový ústav v hlavním městě Praze, 50.
- Čiháková, J. 2003a: Nálezová zpráva o archeologickém výzkumu Praha 1 - Malá Strana, Sněmovní p. p. č. 1009. Výzkum PÚPP č. 11/96. Archiv ARÚ Praha, čj. 7990/03.
- Čiháková, J. 2003b: 850 Praha - Malá Strana, obv. Praha 1. Dražického náměstí 9, čp. 64/III, ppč. 155. Výzkumy v Čechách 2000, 185.
- Čiháková, J. 2003c: 859 Praha - Malá Strana, obv. Praha 1. Kostel P. Marie pod řetězem, ppč. 246, jižní věž. Výzkumy v Čechách 2000, 187–188.
- Čiháková, J. 2003d: 861 Praha - Malá Strana, obv. Praha 1. Malostranské náměstí 25, čp. 2/III, ppč. 2. Výzkumy v Čechách 2000, 188.
- Čiháková, J. 2003e: 862 Praha - Malá Strana, obv. Praha 1. Mostecká ul. 11, čp. 279/III, ppč. 225 (sonda III). Výzkumy v Čechách 2000, 188.
- Čiháková, J. 2003f: 863 Praha - Malá Strana, obv. Praha 1. Mostecká ul. 11, čp. 279/III, ppč. 225 (sonda I). Výzkumy v Čechách 2000, 188–189.
- Čiháková, J. 2003g: 864 Praha - Malá Strana, obv. Praha 1. Mostecká ul. 11, čp. 279/III, ppč. 225. Výzkumy v Čechách 2000, 189.
- Čiháková, J. 2003h: 877 Praha - Malá Strana, obv. Praha 1. Ul. U lužického semináře 12, čp. 93/III, ppč. 736. Výzkumy v Čechách 2000, 189.
- Čiháková, J. 2003ch: 878 Praha - Malá Strana, obv. Praha 1. Ul. U lužického semináře 30, čp. 105/III, ppč. 720. Výzkumy v Čechách 2000, 189.
- Čiháková, J. 2003i: Praha 1 - Malá Strana, Dražického náměstí čp. 54/III. Pražský sborník historický 32, 302.
- Čiháková, J. 2003j: Praha 1 - Malá Strana, Josefská čp. 43/III. Pražský sborník historický 32, 303.
- Čiháková, J. 2003k: Praha 1 - Malá Strana, Josefská čp. 626/III. Pražský sborník historický 32, 303–304.
- Čiháková, J. 2003l: Praha 1 - Malá Strana, kostel Panny Marie pod řetězem. Pražský sborník historický 32, 306.
- Čiháková, J. 2003m: Praha 1 - Malá Strana, Malostranské náměstí čp. 2/III - Matematicko-fyzikální fakulta UK. Pražský sborník historický 32, 306–307.
- Čiháková, J. 2003n: Praha 1 - Malá Strana, Malostranské náměstí čp. 258/III. Pražský sborník historický 32, 307.
- Čiháková, J. 2003o: Praha 1 - Malá Strana, Mostecká čp. 279/III. Pražský sborník historický 32, 308–309.
- Čiháková, J. 2003p: Praha 1 - Malá Strana, Saská ulice ppč. 1045. Pražský sborník historický 32, 311–312.
- Čiháková, J. 2003q: Praha 1 - Malá Strana, Tomášská čp. 16/III. Pražský sborník historický 32, 312.
- Čiháková, J. 2003r: Praha 1 - Malá Strana, Tomášská čp. 21/III. Pražský sborník historický 32, 312–313.
- Čiháková, J. 2003s: Praha 1 - Malá Strana, U Lužického semináře čp. 93/III. Pražský sborník historický 32, 314.
- Čiháková, J. 2003t: Praha 1 - Malá Strana, U Lužického semináře čp. 105/III. Pražský sborník historický 32, 314.
- Čiháková, J. 2003w: Praha 1 - Malá Strana, Valdštejnské nám. čp. 17/III - Valdštejnský palác a). Pražský sborník historický 32, 316–318.
- Čiháková, J. 2003v: Praha 1 - Malá Strana, Valdštejnské nám. čp. 17/III - Valdštejnský palác b). Pražský sborník historický 32, 318.
- Čiháková, J. 2003w: Praha 1 - Malá Strana, Valdštejnské nám. ppč. 1012. Pražský sborník historický 32, 319–320.
- Čiháková, J. 2003x: Praha 1 - Malá Strana, Lázeňská čp. 485/III. In P. Vaňous – Z. Dragoun (edd.): Výroční zpráva 2002 - Státní památkový ústav v hlavním městě Praze, 50.
- Čiháková, J. 2003y: Praha 1 - Malá Strana, Malostranské náměstí čp. 2/III. In P. Vaňous – Z. Dragoun (edd.): Výroční zpráva 2002 - Státní památkový ústav v hlavním městě Praze, 50–51.
- Čiháková, J. 2003z: Praha 1 - Malá Strana, Malostranské náměstí čp. 258/III. In P. Vaňous – Z. Dragoun (edd.): Výroční zpráva 2002 - Státní památkový ústav v hlavním městě Praze, 51–52.
- Čiháková, J. 2003za: Praha 1 - Malá Strana, Újezd čp. 394/III. In P. Vaňous – Z. Dragoun (edd.): Výroční zpráva 2002 - Státní památkový ústav v hlavním městě Praze, 53.
- Čiháková, J. 2003zb: Praha 1 - Malá Strana, U Železné lávky čp. 567/III. In P. Vaňous – Z. Dragoun (edd.): Výroční zpráva 2002 - Státní památkový ústav v hlavním městě Praze, 53.
- Čiháková, J. 2003zc: 904 Praha 1 - Malá Strana, obv. Praha 1. Malostranské náměstí čp. 271/III, ppč. 202. Sonda I - sklep. Výzkumy v Čechách 2001, 205.

- Čiháková, J. 2003zd: 905 Praha 1 - Malá Strana, obv. Praha 1. Malostranské náměstí čp. 271/III, ppč. 202. Sonda III - sklep. Výzkumy v Čechách 2001, 205.
- Čiháková, J. 2003ze: 906 Praha 1 - Malá Strana, obv. Praha 1. Malostranské náměstí čp. 271/III, ppč. 202. Sonda IV - sklep. Výzkumy v Čechách 2001, 205.
- Čiháková, J. 2003zf: 907 Praha 1 - Malá Strana, obv. Praha 1. Malostranské náměstí čp. 271/III, ppč. 202. Sonda V - sklep. Výzkumy v Čechách 2001, 205–206.
- Čiháková, J. 2003zg: 909 Praha 1 - Malá Strana, obv. Praha 1. Maltézské nám. čp. 478/III, ppč. 266 (sklep), sonda I. Výzkumy v Čechách 2001, 206.
- Čiháková, J. 2003zh: Severní fronta Malostranského náměstí na Malé Straně. Staletá Praha 24, 55–85.
- Čiháková, J. 2003zch: Praha 1 - Malá Strana, Malostranské náměstí čp. 258/III. Nálezová zpráva o výzkumu PÚPP č. 32/99. Archiv ARÚ Praha, čj. 9288/03.
- Čiháková, J. 2003zi: Praha 1 - Malá Strana, Sněmovní čp. 1640/III, zpráva o výsledcích zjišťovacího archeologického výzkumu 10/03 NPÚ Praha. Archiv archeologického oddělení PÚPP.
- Čiháková, J. 2003zj: Praha 1 - Malá Strana, Malostranské náměstí čp. 2/III, nálezová zpráva o výzkumu 28/00 NPÚ Praha. Archiv ARÚ Praha, čj. 9441/03.
- Čiháková, J. 2004a: 966 Praha - Malá Strana, obv. Praha 1. Malostranské náměstí čp. 258/III, ppč. 68. Lichtenštejnský palác (Z křídlo). Výzkumy v Čechách 2002, 203.
- Čiháková, J. 2004b: 967 Praha - Malá Strana, obv. Praha 1. Malostranské náměstí čp. 2/III, ppč. 2, sonda III (nádvoří). Výzkumy v Čechách 2002, 203–204.
- Čiháková, J. 2004c: 968 Praha - Malá Strana, obv. Praha 1. Malostranské náměstí čp. 2/III, ppč. 2, sonda II. Výzkumy v Čechách 2002, 204.
- Čiháková, J. 2004d: 969 Praha - Malá Strana, obv. Praha 1. Maltézské náměstí čp. 478/III, ppč. 266, sonda II (dvůr). Výzkumy v Čechách 2002, 204.
- Čiháková, J. 2004e: 971 Praha - Malá Strana, obv. Praha 1. U železné lávky čp. 567/III, ppč. 684. Výzkumy v Čechách 2002, 205.
- Čiháková, J. 2004f: 972 Praha - Malá Strana, obv. Praha 1. Újezd čp. 394/III, ppč. 361, dvůr. Výzkumy v Čechách 2002, 205.
- Čiháková, J. 2004g: Praha 1 - Malá Strana, Lázeňská ulice čp. 485/III. Pražský sborník historický 33, 347.
- Čiháková, J. 2004h: Praha 1 - Malá Strana, Malostranské náměstí čp. 2/III. Pražský sborník historický 33, 347–348.
- Čiháková, J. 2004ch: Praha 1 - Malá Strana, Malostranské náměstí čp. 258/III. Pražský sborník historický 33, 348–349.
- Čiháková, J. 2004i: Praha 1 - Malá Strana, Malostranské náměstí čp. 271/III. Pražský sborník historický 33, 349–350.
- Čiháková, J. 2004j: Praha 1 - Malá Strana, Maltézské náměstí čp. 478/III. Pražský sborník historický 33, 351–352.
- Čiháková, J. 2004k: Praha 1 - Malá Strana, Thunovská ulice čp. 192/III. Pražský sborník historický 33, 358–361.
- Čiháková, J. 2004l: Praha 1 - Malá Strana, Újezd čp. 394/III. Pražský sborník historický 33, 361.
- Čiháková, J. 2004m: Praha 1 - Malá Strana, Újezd ppč. 1053, 1054 a 1069. Pražský sborník historický 33, 361–363.
- Čiháková, J. 2004n: Praha 1 - Malá Strana, U Lužického semináře čp. 97/III. Pražský sborník historický 33, 363.
- Čiháková, J. 2004o: Praha 1 - Malá Strana, U Železné lávky čp. 567/III. Pražský sborník historický 33, 364.
- Čiháková, J. 2004p: Záchraný archeologický výzkum v domě čp. 211/III v Nerudově ulici na Malé Straně. In Z. Dragoun (ed.): Výroční zpráva 2003. Praha: Národní památkový ústav územní odborné pracoviště v hlavním městě Praze, 29–33.
- Čiháková, J. 2004r: Praha 1 - Malá Strana, Josefská čp. 28/III, nálezová zpráva o výzkumu 21/86 NPÚ Praha. Archiv ARÚ Praha, čj. 5444/04.
- Čiháková, J. 2005: Sklep hrázdného domu 14. století v Nerudově ulici č. p. 211 na Malé Straně. In Forum urbes medii aevi 2, 158–164.
- Čiháková, J. 2006a: Praha 1 - Malá Strana, Malostranské náměstí čp. 271/III. Nálezová zpráva o výzkumu PÚPP č. 6/01. Archiv ARÚ Praha, čj. 10881/06.
- Čiháková, J. 2006b: Praha 1 - Malá Strana, Malostranské náměstí čp. 204/III. Nálezová zpráva o výzkumu PÚPP č. 7/93. Archiv ARÚ Praha, čj. 11085/06.
- Čiháková, J. 2006c: Praha 1 - Malá Strana, Malostranské náměstí ppč. 993 před čp. 265/III. Nálezová zpráva o výzkumu PÚPP č. 30/93. Archiv ARÚ Praha, čj. 1475/07.
- Čiháková, J. 2006d: Praha 1 - Malá Strana, Malostranské náměstí ppč. 993. Pražský sborník historický 34, 329–330.
- Čiháková, J. 2006e: Praha 1 - Malá Strana, Malostranské náměstí čp. 2/III. Pražský sborník historický 34, 330–332.
- Čiháková, J. 2006f: Praha 1 - Malá Strana, Mostecká ulice čp. 278/III. Pražský sborník historický 34, 332–334.
- Čiháková, J. 2006g: Praha 1 - Malá Strana, Nerudova ulice čp. 211/III. Pražský sborník historický 34, 334–335.

- Čiháková, J. 2006h: Praha 1 - Malá Strana, Nerudova ulice čp. 215/III. Pražský sborník historický 34, 335–336.
- Čiháková, J. 2006ch: Praha 1 - Malá Strana, Sněmovní ulice čp. 164/III. Pražský sborník historický 34, 336–337.
- Čiháková, J. 2006i: Praha 1 - Malá Strana, Valdštejská ulice čp. 154/III - Kolowratský palác. Pražský sborník historický 34, 338–341.
- Čiháková, J. 2007a: 756 Praha - Malá Strana, okr. Praha 1. Ul. Nerudova čp. 211/III, ppč. 524. Výzkumy v Čechách 2004, 175.
- Čiháková, J. 2007b: 757 Praha - Malá Strana, okr. Praha 1. Ul. Nerudova čp. 215/III. Výzkumy v Čechách 2004, 175.
- Čiháková, J.: 2007c: 763 Praha - Malá Strana, okr. Praha 1. Ul. Sněmovní čp. 164/III, ppč. 594. Sonda I (398:468), sonda II (403:470). Výzkumy v Čechách 2004, 177.
- Čiháková, J. 2007d: 764 Praha - Malá Strana, okr. Praha 1. Ul. Sněmovní čp. 164/III, ppč. 594. Sonda II (408:461). Výzkumy v Čechách 2004, 177–178.
- Čiháková, J. 2007e: 770 Praha - Malá Strana, okr. Praha 1. Malostranské náměstí čp. 2/III, ppč. 2. Sonda VI. Výzkumy v Čechách 2004, 180–181.
- Čiháková, J. 2007f: 771 Praha - Malá Strana, okr. Praha 1. Malostranské náměstí čp. 2/III, ppč. 2. Sonda VI. Výzkumy v Čechách 2004, 181.
- Čiháková, J. 2007g: 772 Praha - Malá Strana, okr. Praha 1. Malostranské náměstí ppč. 993. Výzkumy v Čechách 2004, 181.
- Čiháková, J. 2007h: 781 Praha - Malá Strana, okr. Praha 1. Ul. Mostecká čp. 278/III, ppč. 224. Výzkumy v Čechách 2004, 184.
- Čiháková, J. 2007ch: 785 Praha - Malá Strana, okr. Praha 1. Ul. Valdštejská čp. 154/III, ppč. 613. Výzkumy v Čechách 2004, 185–186.
- Čiháková, J. 2007i: Nálezová zpráva o archeologickém výzkumu Praha 1 - Malá Strana, Josefská ppč. 1032 u domu Tomášská čp. 27/III. Výzkum PÚPP č. 26/92. Archiv ARÚ Praha, čj. 12341/07.
- Čiháková, J. 2007j: Nálezová zpráva o archeologickém výzkumu Praha 1 - Malá Strana, Malostranské náměstí ppč. 993 před čp. 265/III. Výzkum PÚPP č. 30/92. Archiv ARÚ Praha, čj. 1457/07.
- Čiháková, J. 2007k: Nálezová zpráva o archeologickém výzkumu Praha 1 - Malá Strana, Josefská čp. 626/III. Výzkum PÚPP č. 33/99. Archiv ARÚ Praha, čj. 12343/07.
- Čiháková, J. 2007l: Mostecká - Josefská ul. (dřevěná cesta), Praha 1 - Malá Strana. Úvod k paleobotanické analýze – Mostecká et Josefská ul. (wooden causeway), Prague 1 – Malá Strana. Introduction to the palaeobotanical analyses. *Archaeologica Pragensia* 17, 133–136.
- Čiháková, J. 2007m: Praha 1 - Malá Strana, Malostranské nám. čp. 2/III - Matematicko - fyzikální fakulta UK. Pražský sborník historický 35, 320–323.
- Čiháková, J. 2007n: Praha 1 - Malá Strana, Míšeňská ulice čp. 70/III. Pražský sborník historický 35, 323–324.
- Čiháková, J. 2007o: Praha 1 - Malá Strana, Valdštejská ulice čp. 154/III. Pražský sborník historický 35, 327–328.
- Čiháková, J. 2008a: 798 Praha - Malá Strana, okr. Praha 1. Malostranské náměstí 25, čp. 2/III, ppč. 2, chodba v přízemí. Rekonstrukce objektu před zahájením 1. etapy stavebních prací. Výzkumy v Čechách 2005, 201–202.
- Čiháková, J. 2008b: 809 Praha - Malá Strana, okr. Praha 1. Ul. Míšeňská čp. 70/III, ppč. 162, č. or. 4. Znovuvýstavba dvorního křídla. Výzkumy v Čechách 2005, 204–205.
- Čiháková, J. 2008c: 814 Praha - Malá Strana, okr. Praha 1. Ul. Valdštejská čp. 154/III, čp. 614, 615. Nádvoří, výkop pro podzemní garáže. Výzkumy v Čechách 2005, 206.
- Čiháková, J. 2008d: 801 Praha - Malá Strana, okr. Praha 1. Malostranské náměstí čp. 2/III, ppč. 2, č. or. 25. Nádvoří. Sonda III, plocha 2. Výzkumy v Čechách 2005, 202–203.
- Čiháková, J. 2008e: 1956 Praha - Malá Strana, okr. Praha 1. Ul. Sněmovní čp. 173/III, ppč. 579, č. or. 9. Sklep. Při vyklizení sklepa. Výzkumy v Čechách 2005, 400–401.
- Čiháková, J. 2008f: Starobylé komunikace pod domem Malostranské náměstí čp. 2/III. Archeologický výzkum NPÚ Praha č. 28/00 - Ancient roads underneath the house at Malostranské square Nr. 2/III. Archaeological excavation NPÚ Prague Nr. 28/00 at Malá Strana. Edice Archeologické prameny k dějinám Prahy, svazek 1. Praha.
- Čiháková, J. 2008g: Dřevěné vozovky z 10. století pod domem Malostranské náměstí čp. 271/III. Archeologický výzkum NPÚ Praha č. 6/01 - Timber roads from the 10th century under the house at Malostranské square Nr. 271/III. Archaeological excavation NPÚ Prague Nr. 6/01 at Malá Strana. Edice Archeologické prameny k dějinám Prahy, svazek 2. Praha.
- Čiháková, J. 2008h: Raně středověké obytné domy v Josefské čp. 626/III. Archeologický výzkum NPÚ Praha č. 33/99 na Malé Straně - Early Medieval residential houses in Josefská street Nr. 626/III. Archaeological excavation NPÚ Prague Nr. 33/99 at Malá Strana. Edice Archeologické prameny k dějinám Prahy, svazek 4. Praha.

- Čiháková-Draganová, J. 1983: Praha 1 - Malá Strana, Karmelitská - Harantova (ppč. 1050) a Nebovidská - Hellichova (ppč. 1056). Nálezová zpráva o výzkumu č. CXVI/PÚPP. Archiv ARÚ Praha, čj. 759/83.
- Čiháková-Draganová, J. 1984a: 300. Praha 1 - Malá Strana 1980 -a/, styk ulic Karmelitské (ppč. 1050) a Harantovy (ppč. 1052). Výzkumy v Čechách 1980–81, 97.
- Čiháková-Draganová, J. 1984b: 300. Praha 1 - Malá Strana 1980 -b/, styk ulic Nebovidské a Hellichovy, ppč. 1055 a 1056/III. Výzkumy v Čechách 1980–81, 97.
- Čiháková-Draganová, J. 1984c: 300. Praha 1 - Malá Strana 1980 -c/, Josefská čp. 626/III, ppč. 195/III. Výzkumy v Čechách 1980–81, 97.
- Čiháková-Draganová, J. 1984d: 300. Praha 1 - Malá Strana 1980 -d/, Maltézské nám. čp. 480/III, ppč. 269/III. Výzkumy v Čechách 1980–81, 97.
- Čiháková-Draganová, J. 1984e: 300. Praha 1 - Malá Strana 1980 -e/, Újezd, ppč. 1053. Výzkumy v Čechách 1980–81, 97.
- Čiháková-Draganová, J. 1984f: 300. Praha 1 - Malá Strana 1980 -f/, Újezd ppč. 1053: před čp. 612/III; před čp. 415/III. Výzkumy v Čechách 1980–81, 97.
- Čiháková-Draganová, J. 1984g: Praha 1 - Malá Strana, Harantova a Nebovidská ul. Pražský sborník historický 17, 141.
- Čiháková-Draganová, J. 1984h: Praha 1 - Malá Strana, Hellichova ul. Pražský sborník historický 17, 142.
- Čiháková-Draganová, J. 1984ch: Praha 1 - Malá Strana, Josefská ul. Pražský sborník historický 17, 142–143.
- Čiháková-Draganová, J. 1984i: Praha 1 - Malá Strana, Maltézské nám. Pražský sborník historický 17, 143–144.
- Čiháková-Draganová, J. 1984j: Praha 1 - Malá Strana, Plaská ul. Pražský sborník historický 17, 171.
- Čiháková-Draganová, J. 1984k: Praha 1 - Malá Strana, Újezd. Pražský sborník historický 17, 172.
- Čiháková-Draganová, J. 1984l: 301. Praha 1 - Staré Město, 1980 -d) Konviktská čp. 291/I, ppč. 310/I. Výzkumy v Čechách 1980–81, 98.
- Čiháková-Draganová, J. 1984m: 301. Praha 1 - Staré Město, 1980 -c) Malá Štupartská čp. 635/I, ppč. 648/I (klášter sv. Jakuba). Výzkumy v Čechách 1980–81, 98.
- Čiháková-Draganová, J. 1984n: Praha 1 - Staré Město, Konviktská ul. Pražský sborník historický 17, 148.
- Čiháková-Draganová, J. 1984o: Praha 1 - Staré Město, Malá Štupartská ul. Pražský sborník historický 17, 149–150.
- Čiháková-Draganová, J. 1992: K vývoji osídlení jádra Malé Strany v době Přemyslovců - On settlement history of the core of Malá Strana (Lesser Quarter of Prague) under the Přemysl dynasty - Zur Entwicklung der Besiedlung vom Zentrum der Kleinseite in der Zeit der Przemysliden. Staletá Praha 22, 89–108.
- Čiháková, J. – Dobrý, J. 1999a: Dendrochronologie v pražském suburbii - Dendrochronology in suburban Prague. Archeologie ve středních Čechách 3, 337–352.
- Čiháková, J. – Dobrý, J. 1999b: Dendrochronologische Bearbeitung der Hölzer aus den archäologischen Untersuchungen der Prager Suburbiums. In L. Poláček – J. Dvorská (edd.): Probleme der mitteleuropäischen Dendrochronologie und naturwissenschaftliche Beiträge zur Talaue der March. Internationale Tagungen in Mikulčice 5. Brno, 39–54.
- Čiháková, J. – Dragoun, Zdeněk 1997: Nástin vývoje podhradí Pražského hradu do poloviny 13. století - Abriß der Entwicklung des Suburbium der Prager Burg bis zur Mitte des 13. Jahrhunderts. Archeologické rozhledy 49, 55–61.
- Čiháková, J. – Dragoun, Zdeněk – Podliska, J. 2000: Pražská sídelní aglomerace v 10. a 11. století. In L. Polanský, J. Sláma, D. Třeštík (edd.): Přemyslovský stát kolem roku 1000. Na paměť knížete Boleslava II. (+ 7. února 999). Praha, 127–146.
- Čiháková, J. – Dragoun, Zdeněk – Podliska, J. 2001: Der Prager Siedlungsraum im 10. und 11. Jahrhundert. In P. Sommer (edd.): Boleslav II. Der tschechische Staat um das Jahr 1000: Internationales Symposium Praha 9.–10. Februar 1999. (Colloquia mediaevalia Pragensia 2). Praha, 225–262.
- Čiháková, J. – Havrda, J. 1995a: Praha 1 - Malá Strana, Josefská čp. 42/III. Pražský sborník historický 28, 223–224.
- Čiháková, J. – Havrda, J. 1995b: Praha 1 - Malá Strana, Malostranské náměstí a) Čp. 6/III - palác Smiřických. Pražský sborník historický 28, 225–226.
- Čiháková, J. – Havrda, J. 1995c: Praha 1 - Malá Strana, Malostranské náměstí b) Čp. 7/III. Pražský sborník historický 28, 226.
- Čiháková, J. – Havrda, J. 1996a: Praha 1 - Malá Strana, Malostranské nám. čp. 6/III. Investorská zpráva o archeologickém výzkumu PÚPP č. 14/94. Archiv investora (KDM, a.s.).
- Čiháková, J. – Havrda, J. 1996b: Praha 1 - Malá Strana, Malostranské nám. čp. 7/III. Investorská zpráva o archeologickém výzkumu PÚPP č. 15/94. Archiv investora (KDM, a.s.).
- Čiháková, J. – Havrda, J. 1998: Praha 1 - Malá Strana, Malostranské náměstí čp. 7/III. Pražský Sborník historický 30, 262.
- Čiháková, J. – Havrda, J. 2002a: Praha 1 - Malá Strana, Malostranské náměstí čp. 6/III. NZ o archeologickém výzkumu PÚPP č. 14/94. Archiv ARÚ Praha, čj. 7884/02.

- Čiháková, J. – Havrda, J. 2002b: Praha 1 - Malá Strana, Malostranské náměstí čp. 7/III. NZ o archeologickém výzkumu PÚPP č. 15/94 a 34/95. Archiv ARÚ Praha, čj. 7885/02.
- Čiháková, J. – Havrda, J. 2002c: Praha 1 - Malá Strana, Tomášská čp. 518/III. NZ o archeologickém výzkumu PÚPP č. 15/94. Archiv ARÚ Praha, čj. 8760/02.
- Čiháková, J. – Havrda, J. 2007: Praha 1 - Malá Strana, Letenská ulice čp. 29/III - severovýchodní dvůr augustiniánského kláštera u sv. Tomáše. Pražský sborník historický 35, 318–319.
- Čiháková, J. – Hrdlička, L. 1990: Technické misky s polevou v pražské keramice 12.–13. století - Technische Schalen mit Glasur in der Prager Keramik. *Archaeologia historica* 15, 411–417.
- Čiháková, J. – Kovář, M. 2006: Příspěvek k poznání raně gotického stavebního vývoje kostela sv. Tomáše v Praze - Contribution towards the knowledge of the Early Gothic building development of the church of St. Thomas at Prague. *Archaeologica Pragensia* 18, 67–76.
- Čiháková, J. – Lochmann, Z. 1993: Praha 1 - Staré Město, Konviktská ulice čp. 1005/I. Pražský sborník historický 26, 205.
- Čiháková, J. – Müller, M. 2006: Zpráva o nálezů rotundy sv. Václava na Malostranském náměstí v Praze. *Zprávy památkové péče* 66, 100–116.
- Čiháková, J. – Müller, M. 2008: Dřevěná cesta přes mokřinu v jihozápadním rohu Malostranského náměstí. Vyhodnocení archeologických výzkumů - A timber road over the marsh in the south western corner of The Malostranské square. Evaluation of archaeological excavations. *Edice Archeologické prameny k dějinám Prahy, svazek 3*. Praha.
- Čiháková, J. – Omelka, M. – Zavřel, J. 1997: Ledeburská zahrada a její okolí ve světle archeologických výzkumů. In *Palácové zahrady pod Pražským hradem. Zahrada Ledeburská a Malá Pálffyovská. Příspěvky k dějinám a obnově. Příloha časopisu Zprávy památkové péče* 57, 18–19.
- Čiháková, J. – Tryml, M. 1989: 349. Praha 1 - Malá Strana, 1987 -e) Sněmovní ul., čp. 176/III. Výzkumy v Čechách 1986–1987, 147.
- Čiháková, J. – Tryml, M. 2006: Praha 1 - Malá Strana, Malostranské náměstí ppč. 993 před čp. 258/III. Nálezová zpráva o výzkumu PÚPP č. 9/91. Archiv ARÚ Praha, čj. 10882/06.
- Čiháková, J. – Tvrdlík, R. 2000: Praha 1 - Malá Strana, Valdštejnské náměstí čp. 17/III - Valdštejnský palác. Pražský sborník historický 31, 362–364.
- Čiháková, J. – Wallisová, M. 2003: Praha 1 - Malá Strana, Valdštejnská čp. 154/III (Kolovratský palác). In P. Vaňous – Z. Dragoun (edd.): *Výroční zpráva 2002 - Státní památkový ústav v hlavním městě Praze*, 53.
- Čiháková, J. – Wallisová, M. 2004a: 979 Praha - Malá Strana, obv. Praha 1. Valdštejnská čp. 154/III, ppč. 613 (Kolovratský palác). *Výzkumy v Čechách 2002*, 208.
- Čiháková, J. – Wallisová, M. 2004b: Praha 1 - Malá Strana, Valdštejnská čp. 154/III - Kolovratský palác. Pražský sborník historický 33, 364.
- Čiháková, J. – Wallisová, M. 2008: 799 Praha - Malá Strana, okr. Praha 1. Ul. Valdštejnská čp. 154/III, řez 48, sonda XVII. Bagrovaná rýha pro kanalizaci Z od paláce. *Výzkumy v Čechách 2005*, 202.
- Čiháková, J. – Zavřel, J. 1991a: Praha 1 - Malá Strana, Valdštejnské náměstí. Pražský sborník historický 24, 197.
- Čiháková, J. – Zavřel, J. 1991b: Praha 1 - Malá Strana, Malostranské nám. čp. 258/III (sondy I–IV a VI–X). Investorská zpráva o archeologickém výzkumu PÚPP č. 8/90–91. Archiv investora (Ředitelství školské výstavby).
- Čiháková, J. – Zavřel, J. 1993a: Praha 1 - Malá Strana, Malostranské náměstí b). Pražský sborník historický 26, 198–200.
- Čiháková, J. – Zavřel, J. 1993b: Praha 1 - Malá Strana, Valdštejnské náměstí a). Pražský sborník historický 26, 202.
- Čiháková, J. – Zavřel, J. 1995a: 1388 Praha - Hradčany, obv. Praha 1, Hradčanské náměstí čp. 184/IV. Výzkumy v Čechách 1990/2, 262.
- Čiháková, J. – Zavřel, J. 1995b: 1448 Praha - Malá Strana, obv. Praha 1, Malostranské náměstí čp. 258/III, ppč. 68, 70 (Lichtenštejnský palác). *Výzkumy v Čechách 1990/2*, 277.
- Čiháková, J. – Zavřel, J. 1995c: 1449 Praha - Malá Strana, obv. Praha 1, Nerudova ulice čp. 1001 před čp. 256/III. *Výzkumy v Čechách 1990/2*, 277.
- Čiháková, J. – Zavřel, J. 1995d: 1457 Praha - Malá Strana, obv. Praha 1, Lázeňská čp. 290/III, ppč. 220. *Výzkumy v Čechách 1990/2*, 279.
- Čiháková, J. – Zavřel, J. 1995e: 1458 Praha - Malá Strana, obv. Praha 1, Malostranské náměstí čp. 258/III, „Lichtenštejnský palác“ ppč. 68 a ppč. 19. *Výzkumy v Čechách 1990/2*, 279.
- Čiháková, J. – Zavřel, J. 1995f: 1464 Praha - Malá Strana, obv. Praha 1, Thunovská čp. 183/III, ppč. 1007, 564. *Výzkumy v Čechách 1990/2*, 281.
- Čiháková, J. – Zavřel, J. 1995g: 1465 Praha - Malá Strana, obv. Praha 1, Tomášská čp. 22/III, ppč. 91. *Výzkumy v Čechách 1990/2*, 281.
- Čiháková, J. – Zavřel, J. 1995h: Praha 1 - Malá Strana, f) Před čp. 265/III. Pražský sborník historický 28, 227.

- Čiháková, J. – Zavřel, J. 1995ch: Praha 1 - Malá Strana, Janský vršek čp. 328/III. Pražský sborník historický 28, 223.
- Čiháková, J. – Zavřel, J. 1995i: Praha 1 - Malá Strana, Janský vršek čp. 328/III. NZ o archeologickém výzkumu PÚPP č. 10/93. Archiv ARÚ Praha, čj. 5587/95.
- Čiháková, J. – Zavřel, J. 1995j: Praha 1 - Malá Strana, Malostranské náměstí, c) Čp. 204/III a Nerudova ul. čp. 209/III. Pražský sborník historický 28, 226.
- Čiháková, J. – Zavřel, J. 1995k: Praha 1 - Malá Strana, Prokopská ul. čp. 296/III. Pražský sborník historický 28, 230.
- Čiháková, J. – Zavřel, J. 1995l: Praha 1 - Malá Strana, Thunovská ul. čp. 181/III. Pražský sborník historický 28, 231.
- Čiháková, J. – Zavřel, J. 1995m: Praha 1 - Malá Strana, Tomášská ul. čp. 22/III. Pražský sborník historický 28, 231.
- Čiháková, J. – Zavřel, J. 1995n: Praha 1 - Malá Strana, Tržiště b) Čp. 263/III. Pražský sborník historický 28, 232.
- Čiháková, J. – Zavřel, J. 1995o: Přírodní poměry a počátky osídlení jádra pražské Malé Strany. *Archaeologia historica* 20, 177–179.
- Čiháková, J. – Zavřel, J. 1996: Das Itinerar Ibrahim ibn Jakubs und die neuen archäologischen Entdeckungen auf der Kleinseite. In Ibrahim ibn Jacqub at-Tartushi. Praha, 65–71.
- Čiháková, J. – Zavřel, J. 1997a: Ibráhímův text a archeologické poznání Malé Strany - Ibrahims Text und die archäologische Erforschung der Prager Kleinseite. *Archaeologica Pragensia* 13, 93–103.
- Čiháková, J. – Zavřel, J. 1997b: Praha 1 - Malá Strana, Sněmovní ulice čp. 1/III. NZ o archeologickém výzkumu PÚPP č. 16/95. Archiv ARÚ Praha, čj. 6736/97.
- Čiháková, J. – Zavřel, J. 1998a: Praha 1 - Malá Strana, Karmelitská ulice. Pražský sborník historický 30, 260.
- Čiháková, J. – Zavřel, J. 1998b: Praha 1 - Malá Strana, Letenská ulice. Pražský sborník historický 30, 260.
- Čiháková, J. – Zavřel, J. 1998c: Praha 1 - Malá Strana, Malostranské náměstí - Dolní část. Pražský sborník historický 30, 261.
- Čiháková, J. – Zavřel, J. 1998d: Praha 1 - Malá Strana, Malostranské náměstí - Horní část. Pražský sborník historický 30, 261.
- Čiháková, J. – Zavřel, J. 1998e: Praha 1 - Malá Strana, Snemovní ulice čp. 1/III. Pražský sborník historický 30, 265.
- Čiháková, J. – Zavřel, J. 1998f: Praha 1 - Malá Strana, Valdštejnské náměstí čp. 17/III - Valdštejnský palác. Pražský sborník historický 30, 266.
- Čiháková, J. – Zavřel, J. 1998g: Praha 1 - Malá Strana, Valdštejnské náměstí ppč. 1012. Nálezová zpráva o archeologickém výzkumu PÚPP č. 21/97. Archiv ARÚ Praha, čj. 2800/98.
- Čiháková, J. – Zavřel, J. 1998h: Praha 1 - Malá Strana, Malostranské náměstí čp. 266/III. Nálezová zpráva o archeologickém výzkumu PÚPP č. 22/97. Archiv ARÚ Praha, čj. 4296/98.
- Čiháková, J. – Zavřel, J. 1999: Praha 1 - Malá Strana, Dražického náměstí čp. 62/III. Nálezová zpráva o archeologickém výzkumu PÚPP č. 16/98. Archiv ARÚ Praha, čj. 2615/99.
- Čiháková, J. – Zavřel, J. 2000a: Praha 1 - Malá Strana, Dražického náměstí čp. 62/III. Pražský sborník historický 31, 354–355.
- Čiháková, J. – Zavřel, J. 2000b: Praha 1 - Malá Strana, Malostranské náměstí čp. 266/III. Pražský sborník historický 31, 356–357.
- Čiháková, J. – Zavřel, J. 2000c: Praha 1 - Malá Strana, Valdštejnské náměstí. Pražský sborník historický 31, 361–362.
- Čiháková, J. – Zavřel, J. 2003: Praha 1 - Malá Strana, Valdštejnské nám. čp. 17/III - Valdštejnský palác c). Pražský sborník historický 32, 318–319.
- Čiháková, J. – Zavřel, J. 2007: Nálezová zpráva o archeologickém výzkumu Praha 1 - Malá Strana, Malostranské nám. čp. 263/III. Výzkum PÚPP č. 9/92. Archiv ARÚ Praha, čj. 12049/07.
- Čtverák, L. 1998: 757 Praha 1 - Staré Město, obv. Praha 1. Pařížská ul. č. 63. Výzkumy v Čechách 1996–7, 177.
- Čulíková, V. 1986: Determinace rostl. zbytků z lokality: Praha 1 - Staré Město, roh ulic Maislovy a U Radnice, dům čp. 24/I, odpadní jámka. Archiv ARÚ Praha, čj. 1670/93.
- Čulíková, V. 1987: Zajímavý nález rostlinných makrozbytků ze středověké Prahy. *Archeologické rozhledy* 39, 445–452.
- Čulíková, V. 1988: Determinace rostl. zbytků z lokality: Praha 1 - Staré Město, Týnský dvůr čp. 642/I, 641/I. Archiv ARÚ Praha, čj. 1671/93.
- Čulíková, V. 1990: Determinace rostl. zbytků z lokality: Praha - Hrad, místnost „Pod oktogonem“. Archiv ARÚ Praha, čj. 1665/93.
- Čulíková, V. 1992: Determinace rostl. zbytků z lokality: Praha - Hrad, Jiřské nám. Výzkum 1988. Archiv ARÚ Praha, čj. 4208/92.
- Čulíková, V. 1993: Determinace rostl. zbytků z lokality: Praha - Hrad, Jiřské nám. Výzkum 1988, pokračování. Archiv ARÚ Praha, čj. 467/94.

- Čulíková, V. 1995: Zpráva o prvním archeobotanickém nálezů tabáku (r. *Nicotiana L.*) ve střední Evropě - Nachricht über den ersten archäologischen Tabakfund (G. *Nicotiana L.*) in Mitteleuropa. *Archaeologia historica* 20, 615–619.
- Čulíková, V. 1996: Praha 1 - Malá Strana, Malostranské náměstí, Lichtenštejnský palác a Hartigovský palác, 1993–1995. Paleobotanická analýza. Archiv ARÚ Praha, čj. 1014/96.
- Čulíková, V. 1998a: Výsledky analýzy rostlinných makrozbytků z lokality Praha 1 - Malá Strana, Tržiště čp. 259/III (Hartigovský palác) - Analysenergebnisse der pflanzlichen Makroreste der Lokalität Praha 1 - Malá Strana, Tržiště Nr. 259/III, Sonda II (Palais Hartig). *Archaeologica Pragensia* 14, 291–316.
- Čulíková, V. 1998b: Rostlinné makrozbytky z raně středověkých sedimentů na III. nádvoří Pražského hradu - Pflanzliche Makroreste aus frühmittelalterlichen Sedimenten im III. Burghof der Prager Burg. *Archaeologica Pragensia* 14, 329–341.
- Čulíková, V. 2001a: Rostlinné makrozbytky z lokality Praha 1 - Malá strana, Malostranské nám. čp. 258/III (Lichtenštejnský palác) - Pflanzliche Makroreste aus Lokalität Malostranské nám. Nr. 258/III (Palais Lichtenstein). In *Mediaevalia archaeologica* 3. Praha, 137–166.
- Čulíková, V. 2001b: Rostlinné makrozbytky z pěti středověkých lokalit při obvodu centrální části Pražského hradu - Pflanzliche Makroreste aus frühmittelalterlichen Lokalitäten aus dem Weichbild des Zentralteiles der Prager Burg. In *Mediaevalia archaeologica* 3. Praha, 303–327.
- Čulíková, V. 2007: Rostlinné makrozbytky z raně středověké lokality Mostecká - Josefská ul. (dřevěná cesta), Praha 1 - Malá Strana - Plant macroremains from the Early Medieval site at Mostecká - Josefská ul. (Mostecká et Josefská str. „wooden causeway“), Praha 1 - Malá Strana (Prague 1 - Lesser Town). *Archaeologica Pragensia* 17, 137–169.
- Dobisíková, M. 1998: Středověké nálezy na Václavském náměstí - Mittelalterliche Funde auf dem Wenzelsplatz. *Archaeologica Pragensia* 14, 273–276.
- Dobisíková, M. – Kuželka, V. – Velemínský, P. 2000: Antropologické zhodnocení kosterního nálezů z Václavského náměstí čp. 806/II - Antropologische Auswertung des Skelettfundes vom Wenzelsplatz, Konkriptionsnr. 806/II. *Archaeologica Pragensia* 15, 171–173.
- Dobisíková, M. – Velemínský, P. – Kuželka, V. 1996: Obyvatelé Malé Strany v raném novověku. Středověké pohřebiště v areálu Vratislavského paláce z pohledu antropologa. *Muzejní a vlastivědná práce* 34/4, 201–212.
- Dobisíková, M. et al. 1997: Dobisíková, M. – Kuželka, V. – Velemínský, P. – Starec, P.: Archeologická dokumentace v areálu bývalého hřbitova u kostela sv. Jindřicha na Novém Městě pražském - Die archäologische Dokumentation im Areal des ehemaligen Friedhofs bei St. Heinrich in der Prager Neustadt. *Archaeologica Pragensia* 13, 173–181.
- Dohnal, M. – Vařeka, P. 2002: Novověké artefakty z bývalého kapucinského kláštera v areálu někdejších kasáren Jiřího z Poděbrad na náměstí Republiky v Praze 1 (zjišťovací výzkum v letech 1998–1999) [Early modern artefacts from the former capuchin monastery in the area of the former George of Poděbrady barracks on nám. Republiky in Prague 1 (test trenching in 1998–1999)]. *Archaeologica Pragensia* 16, 251–294.
- Dohnal, Z. 1986: Karpologický rozbor. Praha - Hrad, Kanovnická čp. 73, objekt B. Archiv ARÚ Praha, čj. 1652–54/86, 1776–77/86, 3873/86.
- Dohnal, Z. 1987: Určení rostlinných zbytků. Praha - Hradčany, 1985, Kanovnická čp. 73, VII E/131. Archiv ARÚ Praha, čj. 1077/87.
- Dohnal, Z. 1988: Rostlinné makrozbytky z Lobkovického paláce na Pražském hradě. *Archaeologica Pragensia* 9, 129–136.
- Draganová, J. 1980: Praha 1 - Malá Strana, Karmelitská čp. 388 + 459/III, ppč. 285. Nálezová zpráva. Archiv ARÚ Praha, čj. 297/81.
- Draganová, J. 1981: Praha 5 - Malá Strana, Újezd, ppč. 1053. Nálezová zpráva o výzkumu č. CXIII/PÚPP. Archiv ARÚ Praha, čj. 296/81.
- Draganová, J. [1981]: Praha 5 - Malá Strana, Plaská čp. 612/III. Nálezová zpráva o výzkumu č. CIII/PÚPP. Archiv PÚPP, poř. č. 66.
- Draganová, J. 1982a: 274. Praha 1 - Malá Strana 1979 -a), Karmelitská ul. čp. 388/III, ppč. 285. Výzkumy v Čechách 1978–79, 96.
- Draganová, J. 1982b: 274. Praha 1 - Malá Strana 1979 -b), Hellichova ul. ppč. 1055 a Nebovidská ul. ppč. 1056. Výzkumy v Čechách 1978–79, 96.
- Draganová, J. 1982c: 275. Praha 1 - Staré Město 1978–1979 -a), Konviktská ul. čp. 291/I. Výzkumy v Čechách 1978–79, 96–97.
- Draganová, J. 1982d: Raně středověké osídlení v areálu Konvikt na Starém Městě pražském (předběžné výsledky výzkumu) - Frühmittelalterliche Besiedlung zu der Konvikt-Parzelle in der Prager Altstadt. *Archaeologia historica* 7, 419–422.
- Draganová, J. – Hrdlička, L. 1981: Praha 1 - Staré Město, Konviktská ul. Pražský sborník historický 13, 162–163.

- Dragoun, Zdeněk 1977a:* Nálezová zpráva o sledování výkopu plynovodu v Dušní ulici na Starém Městě pražském. Archiv ARÚ Praha, čj. 456/80.
- Dragoun, Zdeněk 1977b:* Nálezová zpráva o záchranném archeologickém výzkumu ve Skořepce. Archiv ARÚ Praha, čj. 8094/78.
- Dragoun, Zdeněk 1977c:* Nálezová zpráva o záchranném archeologickém výzkumu na městišti čp. 784 na Starém Městě pražském. Archiv ARÚ Praha, čj. 8095/78.
- Dragoun, Zdeněk 1978a:* Nálezová zpráva o archeologickém výzkumu vně severní ohradní zdi kláštera bl. Anežky v letech 1977–1978. Archiv ARÚ Praha, čj. 521/80.
- Dragoun, Zdeněk 1978b:* NZ o sledování výkopu plynovodu v Divadelní ul. v Praze 1. Archiv ARÚ Praha, čj. 1218/87.
- Dragoun, Zdeněk 1978c:* NZ o sledování výkopu plynovodu v Krocínově ul. v Praze 1. Archiv ARÚ Praha, čj. 1217/87.
- Dragoun, Zdeněk 1978d:* NZ o sledování výkopu plynovodu v ul. Karoliny Světlé v Praze 1. Archiv ARÚ Praha, čj. 1219/87.
- Dragoun, Zdeněk 1978e:* NZ o sledování výkopu za východním závěrem kostela sv. Haštala. Archiv ARÚ Praha, čj. 1215/87.
- Dragoun, Zdeněk 1978f:* NZ o sledování výkopu plynovodu v Benediktské ulici v Praze 1. Archiv PÚPP.
- Dragoun, Zdeněk 1978g:* NZ o sledování výkopu plynovodu v ulici Rybné a Královské v Praze 1. Archiv PÚPP.
- Dragoun, Zdeněk 1978h:* Dokumentace nálezů při výstavbě inženýrských sítí. Zpravodaj dobrovolných aktivit státní památkové péče a ochrany přírody v Praze 6, 10–12.
- Dragoun, Zdeněk 1979a:* Nálezová zpráva o sledování výkopu plynovodu v Masné ulici na Starém Městě pražském. Archiv ARÚ Praha, čj. 522/80.
- Dragoun, Zdeněk 1979b:* Záchranný výzkum v kostele sv. Martina ve zdi na Starém Městě pražském - Die Notgrabung in der Kirche St.-Martin im Gemäuer (Prager Altstadt). *Archaeologia historica* 4, 33–41.
- Dragoun, Zdeněk 1980a:* Archeologický výzkum severní fronty Anežského kláštera - Ausgrabungen an der Nordseite des Agnes-Klarissinnenklosters zu Prag. *Archaeologica Pragensia* 1, 209–226.
- Dragoun, Zdeněk 1980b:* Nálezová zpráva o sledování výkopu plynovodu v Dlouhé třídě v Praze 1. Archiv ARÚ Praha, čj. 328/81.
- Dragoun, Zdeněk 1980c:* Nálezová zpráva o sledování výkopu vodovodu na Malém náměstí na Starém Městě pražském. Archiv ARÚ Praha, čj. 5567/80.
- Dragoun, Zdeněk 1980d:* Praha 1 - Staré Město, Anežský klášter. *Pražský sborník historický* 12, 238.
- Dragoun, Zdeněk 1980e:* Praha 1 - Staré Město, Malé náměstí. *Pražský sborník historický* 12, 238–239.
- Dragoun, Zdeněk 1980f:* Praha 1 - Staré Město. *Pražský sborník historický* 12, 237–238.
- Dragoun, Zdeněk 1980g:* Praha 1 - Staré Město, Řásnovka čp. 784. *Pražský sborník historický* 12, 242–243.
- Dragoun, Zdeněk 1980h:* Archeologický výzkum na Slovanech v roce 1976 - Archäologische Untersuchung des Areals Na Slovanech im Jahre 1976 - Archaeological Exploration at Slovanic Abbey in 1976. *Staletá Praha* 10, 108–112, 272, 286.
- Dragoun, Zdeněk 1980ch:* Praha 2 - Nové Město, Na Slovanech. *Pražský sborník historický* 12, 246–247.
- Dragoun, Zdeněk 1981a:* 307. Praha 1 - Staré Město, 1977 -a) Uhelný trh, Rytířská, Dlouhá, Masná, Dušní ulice. *Výzkumy v Čechách 1976–77*, 108.
- Dragoun, Zdeněk 1981b:* 307. Praha 1 - Staré Město, 1977 -b) Malé náměstí. *Výzkumy v Čechách 1976–77*, 108.
- Dragoun, Zdeněk 1981c:* 307. Praha 1 - Staré Město, 1977 -c) Klášter Blahoslavené Anežky. *Výzkumy v Čechách 1976/77*, 108.
- Dragoun, Zdeněk 1981d:* Archaeological investigation of the Staré-Město fortification at Perlová street in 1980. In *Nouvelles archéologiques dans la république socialiste Tchèque*. Prague - Brno, 188–189.
- Dragoun, Zdeněk 1981e:* Záchranný výzkum při rekonstrukci plynovodu na Starém Městě pražském I - Die Rettungsgrabung bei Gasleitungsrekonstruktion in Prager Altstadt I. *Archaeologica Pragensia* 2, 193–231.
- Dragoun, Zdeněk 1981f:* Praha 1 - Staré Město, Martinská ul. *Pražský sborník historický* 13, 163–164.
- Dragoun, Zdeněk 1981g:* Praha 1 - Staré Město, Na Františku. *Pražský sborník historický* 13, 165.
- Dragoun, Zdeněk 1981h:* 309. Praha 2 - Nové Město, 1976 -a) klášter Na Slovanech - kostel P.Marie. *Výzkumy v Čechách 1976–77*, 110.
- Dragoun, Zdeněk 1982a:* Nálezová zpráva o sledování výkopu plynovodu v Bartolomějské ulici v Praze 1. Archiv ARÚ Praha, čj. 4775/82.
- Dragoun, Zdeněk 1982b:* Nálezová zpráva o sledování výkopu plynovodu v Rytířské ulici v Praze 1. Archiv ARÚ Praha, čj. 4773/82.
- Dragoun, Zdeněk 1982c:* Nálezová zpráva o sledování výkopu plynovodu v ulici Na Perštýně v Praze 1. Archiv ARÚ Praha, čj. 482/82.
- Dragoun, Zdeněk 1982d:* Nálezová zpráva o sledování výkopu plynovodu ve Skořepce v Praze 1. Archiv ARÚ Praha, čj. 481/82.

- Dragoun, Zdeněk 1982e*: Nálezová zpráva o sledování výkopu plynovodu na Uhelném trhu v Praze 1. Archiv ARÚ Praha, čj. 4774/82.
- Dragoun, Zdeněk 1982f*: Záchraný výzkum při rekonstrukci plynovodu na Starém Městě pražském II - Die Rettungsgrabung bei der Rekonstruktion der Gasleitung in der Prager Altstadt II. *Archaeologica Pragensia* 3, 99–151.
- Dragoun, Zdeněk 1983*: Gotické dýky ve sbírkách Muzea hlavního města Prahy - Gotische Dolche in den Sammlungen des Museums der Hauptstadt Prag. *Archaeologica Pragensia* 4, 225–261.
- Dragoun, Zdeněk 1984a*: Nálezová zpráva o sledování výkopu pro vodovodní přípojku k čp. 425/I na Uhelném trhu na Starém Městě pražském. Archiv ARÚ Praha, čj. 1214/87.
- Dragoun, Zdeněk 1984b*: 301. Praha 1 - Staré Město, 1980–a) Týnský dvůr čp. 636/I. Výzkumy v Čechách 1980–81, 98.
- Dragoun, Zdeněk 1984c*: 301. Praha 1 - Staré Město, 1981 -a) Týnský dvůr čp. 638/I. Výzkumy v Čechách 1980–81, 98.
- Dragoun, Zdeněk 1984d*: 301. Praha 1 - Staré Město, 1981 -b) Malá Štupartská čp. 646/I. Výzkumy v Čechách 1980–81, 99.
- Dragoun, Zdeněk 1984e*: 301. Praha 1 - Staré Město, 1981 -c) Perlová ul., východní polovina. Výzkumy v Čechách 1980–81, 99.
- Dragoun, Zdeněk 1984f*: Praha 1 - Staré Město, Archeologický dohled při rekonstrukci vodovodní sítě v ulicích kolem ungeltního bloku. *Pražský sborník historický* 17, 165.
- Dragoun, Zdeněk 1984g*: Praha 1 - Staré Město, Dlouhá třída. *Pražský sborník historický* 17, 147.
- Dragoun, Zdeněk 1984h*: Praha 1 - Staré Město, Masná ul. *Pražský sborník historický* 17, 150.
- Dragoun, Zdeněk 1984ch*: Praha 1 - Staré Město, Perlová ul. *Pražský sborník historický* 17, 150–151.
- Dragoun, Zdeněk 1984i*: Praha 1 - Staré Město, Staroměstské nám. *Pražský sborník historický* 17, 151.
- Dragoun, Zdeněk 1984j*: Praha 1 - Staré Město, Ungelt, čp. 636/I, parcela č. 633. *Pražský sborník historický* 17, 156.
- Dragoun, Zdeněk 1984k*: Praha 1 - Staré Město, Ungelt, čp. 638/I, parcela č. 635. *Pražský sborník historický* 17, 157.
- Dragoun, Zdeněk 1984l*: Praha 1 - Staré Město, Ungelt, čp. 646/I, parcela č. 641. *Pražský sborník historický* 17, 158–159.
- Dragoun, Zdeněk 1984m*: K otázce vztahu středověkých zahloubených obytných objektů a románských domů - Zur Frage des Verhältnisses zwischen den mittelalterlichen ausgeschachteten Wohnobjekten und den romanischen Häusern. *Dokumenta Pragensia* 4, 73–83.
- Dragoun, Zdeněk 1985a*: Nálezová zpráva o sledování výkopu inženýrských sítí v Perlové ulici a na Uhelném trhu na Starém Městě pražském. Archiv ARÚ Praha, čj. 1213/87.
- Dragoun, Zdeněk 1985b*: Nálezová zpráva o sledování výkopu statických sond v domě čp. 224/I v Řetězové ulici na Starém Městě pražském. Archiv ARÚ Praha, čj. 1212/87.
- Dragoun, Zdeněk 1985c*: 341. Praha 1 - Staré Město, Malá Štupartská čp. 634/I. Výzkumy v Čechách 1982–1983, 140.
- Dragoun, Zdeněk 1985d*: 341. Praha 1 - Staré Město, Malé nám. čp. 459/I (Rychtrův dům). Výzkumy v Čechách 1982–1983, 140.
- Dragoun, Zdeněk 1985e*: 341. Praha 1 - Staré Město, Týnský dvůr čp. 638/I. Výzkumy v Čechách 1982–1983, 140.
- Dragoun, Zdeněk 1986a*: Nálezová zpráva o sledování výkopu výtahové šachty před domem čp. 149/I v Karlově ulici na Starém Městě pražském. Archiv ARÚ Praha, čj. 1210/87.
- Dragoun, Zdeněk 1986b*: NZ o sledování výkopu před domem čp. 557/I v Celetné ul. na Starém Městě pražském. Archiv PÚPP, poř.č. 112.
- Dragoun, Zdeněk 1986c*: Rotunda sv. Jana v Oboře (Příspěvek k poznání románské Prahy). *Památky a příroda*, 521–530.
- Dragoun, Zdeněk 1986d*: Opevnění Starého Města pražského - Die Befestigung der Prager Altstadt. *Dokumenta Pragensia* 6, 16–23.
- Dragoun, Zdeněk 1987a*: Nálezová zpráva o sledování výkopu kolektoru v ulici Na Příkopě na Starém Městě pražském. Archiv ARÚ Praha, čj. 2111/88.
- Dragoun, Zdeněk 1987b*: 388. Praha 1 - Staré Město, 1984 -b) Uhelný trh před čp. 425/I. Výzkumy v Čechách 1984–1985, 164.
- Dragoun, Zdeněk 1987c*: 388. Praha 1 - Staré Město, 1984 -d) Řetězová ul. čp. 224/I. Výzkumy v Čechách 1984–1985, 164–165.
- Dragoun, Zdeněk 1987d*: 388. Praha 1 - Staré Město 1984–1985 -b) klášter sv. Anny. Výzkumy v Čechách 1984–1985, 165.
- Dragoun, Zdeněk 1987e*: 388. Praha 1 - Staré Město, 1985 -c) Husova ul. čp. 241/I. Výzkumy v Čechách 1984–1985, 166.

- Dragoun, Zdeněk 1987f*: 388. Praha 1 - Staré Město, 1985 -d) ul. Na příkopě. Výzkumy v Čechách 1984–1985, 166.
- Dragoun, Zdeněk 1987g*: 388. Praha 1 - Staré Město, 1985 -e) Celetná ul. před čp. 557/I. Výzkumy v Čechách 1984–1985, 166.
- Dragoun, Zdeněk 1987h*: 388. Praha 1 - Staré Město, 1985 -g) U Radnice, čp. 24/I. Výzkumy v Čechách 1984–1985, 166.
- Dragoun, Zdeněk 1987ch*: 389. Praha 1 - Nové Město, 1985 - Vladislavova ul. ppč. 2383/II. Výzkumy v Čechách 1984–1985, 166.
- Dragoun, Zdeněk 1987i*: Stav a perspektivy poznání staroměstského opevnění - Stand und Perspektiven der Erforschung der Altstädter Befestigungsanlagen. Staletá Praha 17, 39–70, 242–243.
- Dragoun, Zdeněk 1988a*: Archeologický výzkum rotundy sv. Jana Křtitele pod Pražským hradem v r. 1986 a 1987 - Archäologische Erforschung der Rotunde St.-Johannes-des-Täufers unterhalb der Prager Burg in den Jahren 1986–87. Archaeologia historica 13, 403–416.
- Dragoun, Zdeněk 1988b*: Dosavadní výsledky archeologického výzkumu v Richtrově domě - Bisherige Ergebnisse aus der archäologischen Erforschung des Richter-Hauses. Staletá Praha 18, 45–54, 223.
- Dragoun, Zdeněk 1988c*: K vývoji jednoho staroměstského bloku - Zur Entwicklung eines altstädtischen Häuserblocks. Archaeologica Pragensia 9, 103–110.
- Dragoun, Zdeněk 1988d*: NZ o záchranném výzkumu v domě čp. 322/I v Divadelní ulici na Starém Městě pražském. Archiv ARÚ Praha, čj. 428/89.
- Dragoun, Zdeněk 1988e*: Praha 1 - Malá Strana, Janský vršek, Šporkova ulice. Pražský sborník historický 21, 184–185.
- Dragoun, Zdeněk 1988f*: Praha 1 - Staré Město, Anenský klášter. Pražský sborník historický 21, 187.
- Dragoun, Zdeněk 1988g*: Praha 1 - Staré Město, Celetná ulice. Pražský sborník historický 21, 187.
- Dragoun, Zdeněk 1988h*: Praha 1 - Staré Město, Husova ulice. Pražský sborník historický 21, 188.
- Dragoun, Zdeněk 1988ch*: Praha 1 - Staré Město, Karlova ulice. Pražský sborník historický 21, 188.
- Dragoun, Zdeněk 1988i*: Praha 1 - Staré Město, Malé náměstí. Pražský sborník historický 21, 190.
- Dragoun, Zdeněk 1988j*: Praha 1 - Staré Město, Masná ulice čp. 620/I, ppč. 740. NZ. Archiv ARÚ Praha, čj. 426/89.
- Dragoun, Zdeněk 1988k*: Praha 1 - Staré Město, Na příkopě. Pražský sborník historický 21, 190.
- Dragoun, Zdeněk 1988l*: Praha 1 - Staré Město, Perlová ulice, Uhelny trh. Pražský sborník historický 21, 191.
- Dragoun, Zdeněk 1988m*: Praha 1 - Staré Město, Řetězová ulice. Pražský sborník historický 21, 191.
- Dragoun, Zdeněk 1988n*: Praha 1 - Staré Město, U Radnice b). Pražský sborník historický 21, 195.
- Dragoun, Zdeněk 1988o*: Praha 1 - Staré Město, Uhelny trh. Pražský sborník historický 21, 194.
- Dragoun, Zdeněk 1988p*: Záchranný výzkum v ulici Na příkopě v Praze - Eine Rettungsgrabung in der Strasse Na příkopě in Prag. Archaeologica Pragensia 9, 91–101.
- Dragoun, Zdeněk 1989a*: K otázce pilířů Juditina mostu - Zum Problem der Pfeiler von der Judith-Brücke. Archaeologica Pragensia 10, 113–131.
- Dragoun, Zdeněk 1989b*: 349. Praha 1 - Malá Strana, 1987 -a) Malostranské náměstí před čp. 258/III. Výzkumy v Čechách 1986–1987, 146.
- Dragoun, Zdeněk 1989c*: 349. Praha 1 - Malá Strana, 1987 -b) ul. Tržiště, čp. 366/III (Vratislavský palác). Výzkumy v Čechách 1986–1987, 146–147.
- Dragoun, Zdeněk 1989d*: 349. Praha 1 - Malá Strana, 1987 -c) Janský vršek čp. 328/III. Výzkumy v Čechách 1986–1987, 147.
- Dragoun, Zdeněk 1989e*: 349. Praha 1 - Malá Strana, 1987 -d) Šporkova ul. čp. 322/III, Janský vršek čp. 323/III. Výzkumy v Čechách 1986–1987, 147.
- Dragoun, Zdeněk 1989f*: Praha 1 - Malá Strana, Janský vršek. Pražský sborník historický 22, 173.
- Dragoun, Zdeněk 1989g*: Praha 1 - Malá Strana, Malostranské náměstí. Pražský sborník historický 22, 175.
- Dragoun, Zdeněk 1989h*: 350. Praha 1 - Staré Město, 1986 -h) Karlova ul. před čp. 149/I. Výzkumy v Čechách 1986–1987, 151.
- Dragoun, Zdeněk 1989ch*: 350. Praha 1 - Staré Město, 1987 -a) Staroměstské náměstí čp. 550/I. Výzkumy v Čechách 1986–1987, 151.
- Dragoun, Zdeněk 1989i*: 350. Praha 1 - Staré Město, 1987 -b) Malé náměstí čp. 459/I. Výzkumy v Čechách 1986–1987, 151.
- Dragoun, Zdeněk 1989j*: 350. Praha 1 - Staré Město, 1987 -d) ulice U Milosrdných čp. 813/I. Výzkumy v Čechách 1986–1987, 151.
- Dragoun, Zdeněk 1989k*: 350. Praha 1 - Staré Město, 1987 -e) Národní třída čp. 973/I. Výzkumy v Čechách 1986–1987, 152.
- Dragoun, Zdeněk 1989l*: Praha 1 - Staré Město, Malé náměstí. Pražský sborník historický 22, 176–177.
- Dragoun, Zdeněk 1989m*: Praha 1 - Staré Město, Národní třída. Pražský sborník historický 22, 177.
- Dragoun, Zdeněk 1989n*: Praha 1 - Staré Město, Staroměstské náměstí a). Pražský sborník historický 22, 178.

- Dragoun, Zdeněk 1989o*: Praha 1 - Staré Město, Staroměstské náměstí b). Pražský sborník historický 22, 178–179.
- Dragoun, Zdeněk 1990*: Zjišťovací výzkum u věže kostela sv. Michala na Starém Městě pražském - Die Feststellungsforschung bei dem Kirchturm St. Michael in der Prager Altstadt. *Archaeologia historica* 15, 287–292.
- Dragoun, Zdeněk 1991a*: Praha 1 - Malá Strana, Čertovka. Pražský sborník historický 24, 195.
- Dragoun, Zdeněk 1991b*: Praha 1 - Malá Strana, Janský vršek. Pražský sborník historický 24, 195–196.
- Dragoun, Zdeněk 1991c*: Praha 1 - Staré Město, Betlémské náměstí c). Pražský sborník historický 24, 198.
- Dragoun, Zdeněk 1991d*: Praha 1 - Staré Město, Celetná ulice. Pražský sborník historický 24, 199.
- Dragoun, Zdeněk 1991e*: Praha 1 - Staré Město, Divadelní ulice. Pražský sborník historický 24, 199.
- Dragoun, Zdeněk 1991f*: Praha 1 - Staré Město, kostel sv. Michala b). Pražský sborník historický 24, 201–202.
- Dragoun, Zdeněk 1991g*: Praha 1 - Staré Město, Malé náměstí. Pražský sborník historický 24, 202.
- Dragoun, Zdeněk 1991h*: Praha 1 - Staré Město, Martinská ulice. Pražský sborník historický 24, 202.
- Dragoun, Zdeněk 1991ch*: Praha 1 - Staré Město, Na Perštýně. Pražský sborník historický 24, 203.
- Dragoun, Zdeněk 1991i*: Praha 1 - Staré Město, Řetězová ulice. Pražský sborník historický 24, 203.
- Dragoun, Zdeněk 1991j*: Nové poznatky o pilířích Juditina mostu. Muzejní a vlastivědná práce – Časopis společnosti přátel starožitností 4, 244.
- Dragoun, Zdeněk 1992a*: 428 Praha - Malá Strana, obv. Praha 1. Janský vršek, dům čp. 323/III, parc.č. 457/III. Výzkumy v Čechách 1988/9, 118.
- Dragoun, Zdeněk 1992b*: 433 Praha - Malá Strana, obv. Praha 1, koryto Čertovky, ppč. 1081/III. Výzkumy v Čechách 1988/9, 119.
- Dragoun, Zdeněk 1992c*: 442 – 444 Praha - Staré Město, obv. Praha 1, Divadelní ul. čp. 322/I, ppč. 250/I, Betlémská ulička, ppč. 1137/I – sonda I až III. Výzkumy v Čechách 1988/9, 121–122.
- Dragoun, Zdeněk 1992d*: 445, 448 Praha - Staré Město, obv. Praha 1, Divadelní ul. ppč. 1146/I – sonda IV a V. Výzkumy v Čechách 1988/9, 122–123.
- Dragoun, Zdeněk 1992e*: 447 Praha - Staré Město, obv. Praha 1, Na Perštýně čp. 356/I, ppč. 359/I. Výzkumy v Čechách 1988/9, 123.
- Dragoun, Zdeněk 1992f*: 449 Praha - Staré Město, obv. Praha 1, Řetězová ul. čp. 224/I, ppč. 120/I. Výzkumy v Čechách 1988/9, 123.
- Dragoun, Zdeněk 1992g*: 450 Praha - Staré Město, obv. Praha 1, Betlémské nám. čp. 351/I, ppč. 199/I. Výzkumy v Čechách 1988/9, 123–124.
- Dragoun, Zdeněk 1992h*: 451 Praha - Staré Město, obv. Praha 1, Malé nám. čp. 459/I, ppč. 412/I (tzv. Richtrův dům). Výzkumy v Čechách 1988/9, 124.
- Dragoun, Zdeněk 1992ch*: 452 Praha - Staré Město, obv. Praha 1, Celetná ul., dvůr domu čp. 553/I, ppč. 544/I. Výzkumy v Čechách 1988/9, 124.
- Dragoun, Zdeněk 1992i*: 455 Praha - Staré Město, obv. Praha 1, prostor mezi čp. 459/I (Richtrův dům) a kostelem sv. Michala, ppč. 412/I. Výzkumy v Čechách 1988/9, 125.
- Dragoun, Zdeněk 1992j*: 456 Praha - Staré Město, obv. Praha 1, Martinská ul., kostel sv. Martina ve zdi, ppč. 344/I. Výzkumy v Čechách 1988/9, 125.
- Dragoun, Zdeněk 1992k*: K lokalizaci pobřežní partie opevnění Starého Města pražského - On the localization of the coastal part of fortifications of the Old Town of Prague - Zur Lokalisierung der Uferpartie der Befestigung der Prager Altstadt. *Staletá Praha* 22, 127–134.
- Dragoun, Zdeněk 1992l*: K podobě minoritského kláštera na Starém Městě pražském - Zum äusseren Bild des Minoritenklosters in der Prager Altstadt. *Zprávy památkové péče* 52/7, 1–3.
- Dragoun, Zdeněk 1992m*: Klíče z domu čp. 241/I v Husově ulici na Starém Městě pražském - Die Schlüssel aus dem Haus Nr.241/I in der Hus-Gasse in der Prager Altstadt. *Sborník Společnosti přátel starožitností* 3, 59–66.
- Dragoun, Zdeněk 1992n*: Výsledky sondáže v rotundě sv. Kříže na Starém Městě pražském - Ergebnisse der Sondage in der Rotunde des heiligen Kreuzes in der Prager Altstadt. *Archaeologia historica* 17, 383–393.
- Dragoun, Zdeněk 1993a*: Praha 1 - Malá Strana, U Železné lávky. Pražský sborník historický 26, 201–202.
- Dragoun, Zdeněk 1993b*: Praha 1 - Staré Město, Karoliny Světlé - rotunda sv. Kříže. Pražský sborník historický 26, 204.
- Dragoun, Zdeněk 1993c*: Praha 1 - Staré Město, Malá Štupartská čp. 635/I - klášter sv. Jakuba. Pražský sborník historický 26, 205.
- Dragoun, Zdeněk 1993d*: Praha 1 - Staré Město, Na Perštýně. Pražský sborník historický 26, 206.
- Dragoun, Zdeněk 1993e*: Praha 1 - Staré Město, Řásnovka čp. 782/I a 783/I. Pražský sborník historický 26, 207.
- Dragoun, Zdeněk 1993f*: Praha 1 - Staré Město, Staroměstské náměstí a). Pražský sborník historický 26, 207.
- Dragoun, Zdeněk 1993g*: Praha 1 - Staré Město, Staroměstské náměstí b). Pražský sborník historický 26, 207–208.
- Dragoun, Zdeněk 1993h*: Praha 1 - Staré Město, ulice 17. listopadu čp. 2/V - Uměleckoprůmyslové muzeum. Pražský sborník historický 26, 208.

- Dragoun, Zdeněk 1993ch*: Praha 1 - Staré Město, ulice 17. listopadu, Křižovnická, Široká, náměstí Jana Palacha. Pražský sborník historický 26, 208.
- Dragoun, Zdeněk 1994a*: Zpráva o archeologickém sledování statických sond na parcele domu čp. 179/IV v Loretánské ulici na Hradčanech v Praze. Archiv ARÚ Praha, čj. 3107/96.
- Dragoun, Zdeněk 1994b*: Archaeologica Pragensia 11. Praha 1991. Pražský sborník historický 27, 185–186.
- Dragoun, Zdeněk 1995a*: Poutní odznak z Kolína nad Rýnem z výzkumu v Rybné ulici na Starém Městě pražském - Pilgerzeichen aus Köln am Rheinaus der Forschung in Rybná-Straße in Prager Altstadt. Archaeologia historica 20, 491–495.
- Dragoun, Zdeněk 1995b*: 1432 Praha - Josefov, obv. Praha 1, ul. 17. listopadu čp. 2/V, ppč. 35. Výzkumy v Čechách 1990/2, 273.
- Dragoun, Zdeněk 1995c*: 1438 Praha - Malá Strana, obv. Praha 1, Kosárkovo nábřeží, čp. 127/III, ppč. 1028/2. Výzkumy v Čechách 1990/2, 275.
- Dragoun, Zdeněk 1995d*: 1439 Praha - Malá Strana, obv. Praha 1, Malostranské náměstí, ppč. 993 před čp. 5/III. Výzkumy v Čechách 1990/2, 275.
- Dragoun, Zdeněk 1995e*: 1443 Praha - Malá Strana, obv. Praha 1, ulice U Železné lávky, ppč. 695. Výzkumy v Čechách 1990/2, 276.
- Dragoun, Zdeněk 1995f*: 1462 Praha - Malá Strana, obv. Praha 1, Nerudova ul. čp. 217/III, ppč. 496. Výzkumy v Čechách 1990/2, 280.
- Dragoun, Zdeněk 1995g*: 1478 Praha - Staré Město, obv. Praha 1, Husova ulice, nádvoří Clam-Gallasova paláce čp. 158/I, ppč. 98. Výzkumy v Čechách 1990/2, 284.
- Dragoun, Zdeněk 1995h*: 1480 Praha - Staré Město, obv. Praha 1, Malá Štupartská ulice, klášterní budovy kostela sv. Jakuba čp. 635/I, ppč. 648. Výzkumy v Čechách 1990/2, 284.
- Dragoun, Zdeněk 1995ch*: 1483 Praha - Staré Město, obv. Praha 1, Staroměstské náměstí, Staroměstská radnice čp. 1/I, ppč. 1. Výzkumy v Čechách 1990/2, 285.
- Dragoun, Zdeněk 1995i*: 1484 Praha - Staré Město, obv. Praha 1, ulice Na Perštýně, ppč. 1129. Výzkumy v Čechách 1990/2, 285.
- Dragoun, Zdeněk 1995j*: 1485 Praha - Staré Město, obv. Praha 1, ulice 17 listopadu, Křižovnická, Široká, Kaprova, náměstí J. Palacha. Výzkumy v Čechách 1990/2, 285–286.
- Dragoun, Zdeněk 1995k*: 1489 Praha - Staré Město, obv. Praha 1, Řásnovka čp. 782/I, ppč. 873. Výzkumy v Čechách 1990/92, 287.
- Dragoun, Zdeněk 1995l*: 1490 Praha - Staré Město, obv. Praha 1, Řásnovka čp. 783/I, ppč. 872. Výzkumy v Čechách 1990/2, 287.
- Dragoun, Zdeněk 1995m*: 1491 Praha - Staré Město, obv. Praha 1, Staroměstské náměstí, ppč. 1090. Výzkumy v Čechách 1990/2, 287.
- Dragoun, Zdeněk 1995n*: 1492 Praha - Staré Město, obv. Praha 1, ulice Karoliny Světlé, rotunda sv. Kříže, ppč. 293. Výzkumy v Čechách 1990/2, 287.
- Dragoun, Zdeněk 1995o*: 1493 Praha - Staré Město, obv. Praha 1, Haštalské náměstí čp. 752/I, ppč. 834. Výzkumy v Čechách 1990/2, 287.
- Dragoun, Zdeněk 1995p*: 1494 Praha - Staré Město, obv. Praha 1, Haštalské náměstí ppč. 1025 a 1030. Výzkumy v Čechách 1990/2, 288.
- Dragoun, Zdeněk 1995q*: 1496 Praha - Staré Město, obv. Praha 1, Karlova ul. čp. 168/I, ppč. 93. Výzkumy v Čechách 1990/2, 288.
- Dragoun, Zdeněk 1995r*: 1498 Praha - Staré Město, obv. Praha 1, Na Perštýně, čp. 362/I, ppč. 341. Výzkumy v Čechách 1990/2, 288–289.
- Dragoun, Zdeněk 1995s*: 1501 Praha - Staré Město, obv. Praha 1, Palachovo náměstí, ppč. 994/1, 994/2, 996. Výzkumy v Čechách 1990/2, 289.
- Dragoun, Zdeněk 1995t*: Ke staroměstské nábřežní partii Karlova a Juditina mostu - Zur Altstädter Uferpartie der Karls- Judithsbrücke. Průzkumy památek 2/1, 76–81.
- Dragoun, Zdeněk 1995u*: Nálezová zpráva o archeologickém výzkumu v domě čp. 193/I na Křižovnickém náměstí na Starém Městě pražském. Archiv ARÚ Praha, čj. 3106/96.
- Dragoun, Zdeněk 1995v*: Praha 1 - Malá Strana, nábřeží Edvarda Beneše čp. 128/III – Strakova akademie. Pražský sborník historický 28, 229.
- Dragoun, Zdeněk 1995w*: Praha 1 - Malá Strana, Nerudova ulice a) Čp. 217/III. Pražský sborník historický 28, 229.
- Dragoun, Zdeněk 1995x*: Praha 1 - Nové Město, Spálená ul. čp. 102/II. Pražský sborník historický 28, 250.
- Dragoun, Zdeněk 1995y*: Praha 1 - Staré Město a Josefov, Divadelní ulice b) Čp. 323/I. Pražský sborník historický 28, 235.
- Dragoun, Zdeněk 1995z*: Praha 1 - Staré Město a Josefov, Divadelní ulice a) Čp. 322/I. Pražský sborník historický 28, 234–235.

- Dragoun, Zdeněk 1995za*: Praha 1 - Staré Město a Josefov, Dlouhá třída a) Čp. 616/I. Pražský sborník historický 28, 235.
- Dragoun, Zdeněk 1995zb*: Praha 1 - Staré Město a Josefov, Haštalské náměstí b). Pražský sborník historický 28, 236.
- Dragoun, Zdeněk 1995zc*: Praha 1 - Staré Město a Josefov, Karlova ulice a) Čp. 168/I. Pražský sborník historický 28, 237.
- Dragoun, Zdeněk 1995zd*: Praha 1 - Staré Město a Josefov, Karlova ulice b) Čp. 187/I. Pražský sborník historický 28, 237.
- Dragoun, Zdeněk 1995ze*: Praha 1 - Staré Město a Josefov, Křižovnické náměstí čp. 193/I. Pražský sborník historický 28, 237–238.
- Dragoun, Zdeněk 1995zf*: Praha 1 - Staré Město a Josefov, Maiselova ul. před čp. 250/V. Pražský sborník historický 28, 238.
- Dragoun, Zdeněk 1995zg*: Praha 1 - Staré Město a Josefov, Na Perštýně a) Čp. 359/I. Pražský sborník historický 28, 239–240.
- Dragoun, Zdeněk 1995zh*: Praha 1 - Staré Město a Josefov, Na Perštýně b) Čp. 362/I. Pražský sborník historický 28, 240.
- Dragoun, Zdeněk 1995zh*: Praha 1 - Staré Město a Josefov, Palachovo náměstí. Pražský sborník historický 28, 242.
- Dragoun, Zdeněk 1995zi*: Praha 1 - Staré Město a Josefov, Rytířská ul. čp. 409/I. Pražský sborník historický 28, 243.
- Dragoun, Zdeněk 1995zj*: Praha 1 - Staré Město a Josefov, Uhelny trh čp. 425/I. Pražský sborník historický 28, 244.
- Dragoun, Zdeněk 1995zk*: Praha 1 - Staré Město a Josefov, V Kolkovně čp. 921/I. Pražský sborník historický 28, 244.
- Dragoun, Zdeněk 1995zl*: Praha 1 - Nové Město, Jindřišská ul. čp. 974/II. Pražský sborník historický 28, 245.
- Dragoun, Zdeněk 1995zm*: 1474 Praha - Nové Město, obv. Praha 1, Jindřišská čp. 974/II, ppč. 118/1, 118/2, 117/1. Výzkumy v Čechách 1990/2, 283.
- Dragoun, Zdeněk 1995zn*: Praha 1 - Hradčany, Pohořelec čp. 152/IV. Pražský sborník historický 28, 223.
- Dragoun, Zdeněk 1995zo*: Praha 1 - Hradčany, Strahovský klášter. Pražský sborník historický 28, 223.
- Dragoun, Zdeněk 1995zp*: 1427 Praha - Hradčany, obv. Praha 1, Strahovský klášter čp. 128 a 135/4, ppč. 247/2 a 247/3. Výzkumy v Čechách 1990/2, 271–272.
- Dragoun, Zdeněk 1995zq*: 1502 Praha - Staré Město, obv. Praha 1, Proluka Myslbek, ppč. 578. Výzkumy v Čechách 1990/2, 289–290.
- Dragoun, Zdeněk 1996a*: Nález románské stavby v areálu sv. Jiljí na Starém Městě pražském - Der Fund eines romanischen Baues im Areal St. Ägidius in der Prager Altstadt. *Archaeologia historica* 21, 31–41.
- Dragoun, Zdeněk 1996b*: Pravěké a raně středověké osídlení Starého Města. In Vlček, P. a kol. 1966: Umělecké památky Prahy. Staré Město, Josefov. Praha, 11–16.
- Dragoun, Zdeněk 1996c*: K otázce výskytu břidlicových domů v Praze - Zur Frage des Vorkommens von Schieferhäusern in Prag. *Průzkumy památek* 3/1, 49–54.
- Dragoun, Zdeněk 1997a*: 991 Praha - Hradčany, obv. Praha 1, Loretánská ul. čp. 179/IV, ppč. 167 a 168. Výzkumy v Čechách 1993–5, 193.
- Dragoun, Zdeněk 1997b*: 1130 Praha - Nové Město, obv. Praha 1, Spálená ul. čp. 102/II, ppč. 793. Výzkumy v Čechách 1993–5, 225.
- Dragoun, Zdeněk 1997c*: 1021 Praha - Josefov, obv. Praha 1, Břehová ul. čp. 208/V, ppč. 127. Výzkumy v Čechách 1993–5, 200.
- Dragoun, Zdeněk 1997d*: 1193 Praha - Staré Město, obv. Praha 1, Divadelní ul. čp. 322/I, ppč. 250. Výzkumy v Čechách 1993–5, 235–236.
- Dragoun, Zdeněk 1997e*: 1212 Praha - Staré Město, obv. Praha 1, Divadelní ul. čp. 322/I, ppč. 250. Výzkumy v Čechách 1993–5, 240–241.
- Dragoun, Zdeněk 1997f*: 1214 Praha - Staré Město, obv. Praha 1, Karlova ul. čp. 187/I, ppč. 140. Výzkumy v Čechách 1993–5, 241.
- Dragoun, Zdeněk 1997g*: 1226 Praha - Staré Město, obv. Praha 1, Klášter Dominikánů u sv. Jiljí, Husova ul. čp. 243/I, ppč. 383. Výzkumy v Čechách 1993–5, 244.
- Dragoun, Zdeněk 1997h*: 1199 Praha - Staré Město, obv. Praha 1, Křižovnické nám. čp. 193/I, ppč. 147. Výzkumy v Čechách 1993–5, 237.
- Dragoun, Zdeněk 1997ch*: 1215 Praha - Staré Město, obv. Praha 1, Maiselova ul. před čp. 250/V, ppč. 121. Výzkumy v Čechách 1993–5, 241.
- Dragoun, Zdeněk 1997i*: 1227 Praha - Staré Město, obv. Praha 1, Na Můstku, čp. 379/I, ppč. 480. Výzkumy v Čechách 1993–5, 244.

- Dragoun, Zdeněk 1997j*: 1221 Praha - Staré Město, obv. Praha 1, Rytířská ul. čp. 409/I, ppč. 464. Výzkumy v Čechách 1993–5, 243.
- Dragoun, Zdeněk 1997k*: 1229 Praha - Staré Město, obv. Praha 1, Salvátorská ul. čp. 931/I, ppč. 781. Výzkumy v Čechách 1993–5, 245.
- Dragoun, Zdeněk 1997l*: 1207 Praha - Staré Město, obv. Praha 1, Uhelný trh čp. 425/I, ppč. 371. Výzkumy v Čechách 1993–5, 239.
- Dragoun, Zdeněk 1997m*: 1208 Praha - Staré Město, obv. Praha 1, ul. Karoliny Světlé ppč. 1136. Výzkumy v Čechách 1993–5, 239.
- Dragoun, Zdeněk 1997n*: 1222 Praha - Staré Město, obv. Praha 1, ul. Na Perštýně čp. 359/I, ppč. 356. Výzkumy v Čechách 1993–5, 243.
- Dragoun, Zdeněk 1997o*: 1209 Praha - Staré Město, obv. Praha 1, ul. V Kolkovně čp. 921/I, ppč. 798. Výzkumy v Čechách 1993–5, 239–240.
- Dragoun, Zdeněk 1997p*: 1233 Praha - Staré Město, obv. Praha 1, Žatecká ul. čp. 41/I, ppč. 33. Výzkumy v Čechách 1993–5, 245–246.
- Dragoun, Zdeněk 1997r*: 1060 Praha - Malá Strana, obv. Praha 1, nábr. Edvarda Beneše čp. 128/III, ppč. 680 (Strakova akademie). Výzkumy v Čechách 1993–5, 207.
- Dragoun, Zdeněk 1997s*: 1220 Praha - Staré Město, obv. Praha 1, Rybná ul., parcela domu čp. 682/I, ppč. 690. Výzkumy v Čechách 1993–5, 242.
- Dragoun, Zdeněk 1997t*: Specifický typ poháru z pražských nálezů - Der spezifische Typ des Bechers aus den Prager Funden. *Archaeologia historica* 22, 321–329.
- Dragoun, Zdeněk 1997u*: 1010 Praha - Hradčany, obv. Praha 1, Klášter premonstrátů na Strahově, ppč. 248. Výzkumy v Čechách 1993/95, 198.
- Dragoun, Zdeněk 1997v*: 1013 Praha - Hradčany, obv. Praha 1, Pohořelec čp. 152/IV, ppč. 207, 208. Výzkumy v Čechách 1993/95, 198.
- Dragoun, Zdeněk 1997w*: 1195 Praha - Staré Město, obv. Praha 1, Dlouhá tř. čp. 616/I, ppč. 761. Výzkumy v Čechách 1993–5, 236.
- Dragoun, Zdeněk 1997x*: 1197 Praha - Staré Město, obv. Praha 1, Karlova ul. čp. 187/I, ppč. 140. Výzkumy v Čechách 1993–5, 236–237.
- Dragoun, Zdeněk 1997y*: Zur Frage der frühmittelalterlichen Kirchen auf dem Gebiet der Prager Altstadt - K otázce raně středověkých kostelů na území Starého Města pražského. In *Život v archeologii středověku*, Sborník příspěvků věnovaných Miroslavu Richterovi a Zdeňku Smetáňkovi. Praha, 149–159.
- Dragoun, Zdeněk 1998a*: Praha 1 - Staré Město, Anenský klášter. *Pražský sborník historický* 30, 267–268.
- Dragoun, Zdeněk 1998b*: Praha 1 - Staré Město, Betlémské náměstí čp. 258/III. *Pražský sborník historický* 30, 268.
- Dragoun, Zdeněk 1998c*: Praha 1 - Staré Město, Havelská čp. 521/I. *Pražský sborník historický* 30, 270.
- Dragoun, Zdeněk 1998d*: Praha 1 - Staré Město, Husova čp. 230/I. *Pražský sborník historický* 30, 270.
- Dragoun, Zdeněk 1998e*: Praha 1 - Staré Město, Husova ulice čp. 234/I - klášter dominikánů u sv. Jiljí. *Pražský sborník historický* 30, 270.
- Dragoun, Zdeněk 1998f*: Praha 1 - Staré Město, Karlova ulice čp. 170/I. *Pražský sborník historický* 30, 271.
- Dragoun, Zdeněk 1998g*: Praha 1 - Staré Město, Karlova ulice čp. 185/I. *Pražský sborník historický* 30, 271–272.
- Dragoun, Zdeněk 1998h*: Praha 1 - Staré Město, Náprstkova čp. 274/I. *Pražský sborník historický* 30, 277.
- Dragoun, Zdeněk 1998ch*: Praha 1 - Staré Město, Salvátorská ulice čp. 931/I. *Pražský sborník historický* 30, 278.
- Dragoun, Zdeněk 1998i*: Praha 1 - Staré Město, Staroměstské náměstí a). *Pražský sborník historický* 30, 278–279.
- Dragoun, Zdeněk 1998j*: Praha 1 - Staré Město, Staroměstské náměstí b). *Pražský sborník historický* 30, 279.
- Dragoun, Zdeněk 1998k*: Praha 1 - Staré Město, Staroměstské náměstí čp. 606/I - palác Kinských. *Pražský sborník historický* 30, 279.
- Dragoun, Zdeněk 1998l*: Praha 1 - Staré Město, Týnský dvůr. *Pražský sborník historický* 30, 280.
- Dragoun, Zdeněk 1998m*: Praha 1 - Staré Město, Týnský dvůr čp. 641/I. *Pražský sborník historický* 30, 281.
- Dragoun, Zdeněk 1998n*: 758 Praha 1 - Staré Město, obv. Praha 1, Anenské nám. čp. 211/I, ppč. 171/I (Anenský klášter). Výzkumy v Čechách 1996–7, 177–178.
- Dragoun, Zdeněk 1998o*: 759 Praha 1 - Staré Město, obv. Praha 1, Betlémské nám. čp. 258/I, ppč. 213. Výzkumy v Čechách 1996–7, 178.
- Dragoun, Zdeněk 1998p*: 761 Praha 1 - Staré Město, obv. Praha 1, ppč. 138 mezi ul. Karlovou a Anenskou (čp. 185/I). Výzkumy v Čechách 1996–7, 178.
- Dragoun, Zdeněk 1998q*: 763 Praha 1 - Staré Město, obv. Praha 1, Staroměstské náměstí ppč. 1090. Výzkumy v Čechách 1996–7, 179.
- Dragoun, Zdeněk 1998r*: 764 Praha 1 - Staré Město, obv. Praha 1, Staroměstské náměstí ppč. 1090. Výzkumy v Čechách 1996–7, 179.
- Dragoun, Zdeněk 1998s*: 766 Praha 1 - Staré Město, obv. Praha 1, Týn čp. 641/I, ppč. 638. Výzkumy v Čechách 1996–7, 180.

- Dragoun, Zdeněk 1998t*: 767 Praha 1 - Staré Město, obv. Praha 1, Týnský dvůr, čp. 1065. Výzkumy v Čechách 1996–7, 180.
- Dragoun, Zdeněk 1998u*: 770 Praha 1 - Staré Město, obv. Praha 1, ul. Havelská čp. 521/I, ppč. 440. Výzkumy v Čechách 1996–7, 181.
- Dragoun, Zdeněk 1998v*: 771 Praha 1 - Staré Město, obv. Praha 1, ul. Husova čp. 230/I, ppč. 387. Výzkumy v Čechách 1996–7, 181.
- Dragoun, Zdeněk 1998w*: 772 Praha 1 - Staré Město, obv. Praha 1, ul. Karlova čp. 170/I, ppč. 90. Výzkumy v Čechách 1996–7, 182.
- Dragoun, Zdeněk 1998x*: 777 Praha 1 - Staré Město, obv. Praha 1, ul. Náprstkova čp. 274/I, ppč. 235. Výzkumy v Čechách 1996–7, 183.
- Dragoun, Zdeněk 1998y*: Wklad archeologii do rozpoznania romańskiej architektury historicznych miast praskich (badania z lat 1971–1991) - A Contribution of Archaeology to the Study of the Romanesque Architecture of Prague Boroughs on the Basis of Investigations Carried out from 1971 to 1991 (summary). Acta archaeologica Waveliana 2. Kraków, 39–53.
- Dragoun, Zdeněk 1998z*: Nálezky ze záchranného výzkumu na parcele domu čp. 973/I na Národní třídě na Starém Městě pražském - Funde aus der Rettungsgrabung auf der Parzelle des Hauses Nr. 973/I in der Národní-Straße in der Prager Altstadt. Archaeologica Pragensia 14, 105–121.
- Dragoun, Zdeněk 1998za*: 631 Praha - Hradčany, obv. Praha 1, Strahovský klášter čp. 132/IV, ppč. 235. Rajský dvůr kláštera. Výzkumy v Čechách 1996–7, 151.
- Dragoun, Zdeněk 1998zb*: 632 Praha - Hradčany, obv. Praha 1, Strahovský klášter čp. 132/IV, ppč. 245. Kostel sv. Rocha. Výzkumy v Čechách 1996–7, 151.
- Dragoun, Zdeněk 1998zc*: Praha 1 - Hradčany, Strahovský klášter a). Pražský sborník historický 30, 257.
- Dragoun, Zdeněk 1998zd*: Praha 1 - Hradčany, Strahovský klášter b). Pražský sborník historický 30, 257–258.
- Dragoun, Zdeněk 1999a*: Praha 1 - Staré Město, Týnský dvůr, ppč. 1065. NZ o záchranném výzkumu v inženýrských výkopech v r. 1981. Archiv ARÚ Praha, čj. 608/00.
- Dragoun, Zdeněk 1999b*: Praha 1 - Staré Město, ulice kolem ungeltního bloku. NZ o záchranném výzkumu v inženýrských výkopech v r. 1980. Archiv ARÚ Praha, čj. 609/00.
- Dragoun, Zdeněk 1999c*: Pod podlahou Staronové. Archeologický výzkum 1998. Roš chodeš 61, březen 1999, 9.
- Dragoun, Zdeněk 2000a*: Praha 1 - Staré Město, Malá Štupartská čp. 634/I. NZ o předstihovém výzkumu MMP v r. 1982. Archiv ARÚ Praha, čj. 603/00.
- Dragoun, Zdeněk 2000b*: Předběžné výsledky sledování rekonstrukce spodních podlaží domu čp. 549/I na Staroměstském náměstí v Praze - Vorläufige Ergebnisse des Verfolgens der Rekonstruktion unterer Stockwerke des Hauses Konstr.Nr. 549/I auf dem Altstädter Ring in Prag. Průzkumy památek 7, 83–89.
- Dragoun, Zdeněk 2000c*: Staroměstské pravobřeží. In Čiháková et al. 2000, 139–141.
- Dragoun, Zdeněk 2000d*: Památkový zákon a případ židovského hřbitova v Praze 1 - Vladislavově ulici - The Monuments law and the case of the Jewish cemetery in Vladislavova ul., Prague I. Archeologické rozhledy 52, 447–452.
- Dragoun, Zdeněk 2000e*: Praha 1 - Staré Město, Divadelní ulice čp. 322/I. Pražský sborník historický 31, 366–367.
- Dragoun, Zdeněk 2000f*: Praha 1 - Staré Město, Havelská ulice čp. 501/I. Pražský sborník historický 31, 367.
- Dragoun, Zdeněk 2000g*: Praha 1 - Staré Město, Jilská ulice čp. 353/I. Pražský sborník historický 31, 368.
- Dragoun, Zdeněk 2000h*: Praha 1 - Staré Město, Michalská ulice čp. 439/I. Pražský sborník historický 31, 370.
- Dragoun, Zdeněk 2000ch*: Praha 1 - Staré Město, Národní třída čp. 973/I. Pražský sborník historický 31, 370.
- Dragoun, Zdeněk 2000i*: Praha 1 - Staré Město, Rybná ulice čp. 674/I. Pražský sborník historický 31, 371.
- Dragoun, Zdeněk 2000j*: Praha 1 - Staré Město, Rytířská ulice čp. 411/I. Pražský sborník historický 31, 371.
- Dragoun, Zdeněk 2000k*: Praha 1 - Staré Město, Smetanovo nábřeží čp. 1012/I - palác Lažanských. Pražský sborník historický 31, 372.
- Dragoun, Zdeněk 2000l*: Praha 1 - Josefov, Staronová synagoga. Pražský sborník historický 31, 375–376.
- Dragoun, Zdeněk 2000m*: Praha 1 - Staré Město, Týnský dvůr čp. 636/I. NZ o předstihovém výzkumu MMP v r. 1980. Archiv ARÚ Praha, čj. 604/00.
- Dragoun, Zdeněk 2000n*: Praha 1 - Staré Město, Týnský dvůr čp. 638/I. NZ o předstihovém výzkumu MMP v r. 1982. Archiv ARÚ Praha, čj. 605/00.
- Dragoun, Zdeněk 2000o*: Praha 1 - Staré Město, Malá Štupartská čp. 646/I. NZ o předstihovém výzkumu MMP v r. 1982. Archiv ARÚ Praha, čj. 606/00.
- Dragoun, Zdeněk 2000p*: Praha 1 - Staré Město, Týnský dvůr, ppč. 1065. NZ o předstihovém výzkumu MMP v r. 1980. Archiv ARÚ Praha, čj. 607/00.
- Dragoun, Zdeněk 2000q*: Potvrzení nálezky románské vstupní šije v domě čp. 460/I na Staroměstském náměstí v Praze - Bestätigung des Fundes eines romanischen Eingangshalses in dem Haus Konstr.-Nr. 460/I auf dem Altstädter Ring in Prag. Průzkumy památek 7/2, 99–102.

- Dragoun, Zdeněk 2001a*: 827 Praha - Josefov, obv. Praha 1. Staronová synagoga ppč. 1. Výzkumy v Čechách 1999, 177–178.
- Dragoun, Zdeněk 2001b*: 828 Praha - Josefov, obv. Praha 1. Ul. Kaprova čp. 16/I, ppč. 1093. Výzkumy v Čechách 1999, 178.
- Dragoun, Zdeněk 2001c*: 829 Praha - Josefov, obv. Praha 1. U Staré školy čp. 141/V, ppč. 97. Výzkumy v Čechách 1999, 178.
- Dragoun, Zdeněk 2001d*: 830 Praha - Josefov, obv. Praha 1. U Staré školy čp. 153/V, ppč. 96. Výzkumy v Čechách 1999, 178.
- Dragoun, Zdeněk 2001e*: 1138 Praha - Staré Město, obv. Praha 1. Národní třída čp. 973/I, ppč. 347. Výzkumy v Čechách 1999, 247.
- Dragoun, Zdeněk 2001f*: 1140 Praha - Staré Město, obv. Praha 1. Smetanovo nábřeží čp. 1012/I, palác Lažanských, ppč. 264. Výzkumy v Čechách 1999, 248.
- Dragoun, Zdeněk 2001g*: 1141 Praha - Staré Město, obv. Praha 1. Ul. Divadelní čp. 322/I, ppč. 250. Výzkumy v Čechách 1999, 248.
- Dragoun, Zdeněk 2001h*: 1142 Praha - Staré Město, obv. Praha 1. Ul. Platněřská čp. 88/I, ppč. 48. Výzkumy v Čechách 1999, 248.
- Dragoun, Zdeněk 2001ch*: 1158 Praha - Staré Město, obv. Praha 1. Ul. Havelská 501/I, ppč. 517. Výzkumy v Čechách 1999, 253.
- Dragoun, Zdeněk 2001i*: 1159 Praha - Staré Město, obv. Praha 1. Ul. Jilská 353/I, ppč. 379, dům U Vejvodů. Výzkumy v Čechách 1999, 253–254.
- Dragoun, Zdeněk 2001j*: 1160 Praha - Staré Město, obv. Praha 1. Ul. Michalská 439/I, ppč. 405. Výzkumy v Čechách 1999, 254.
- Dragoun, Zdeněk 2001k*: 1161 Praha - Staré Město, obv. Praha 1. Ul. Rybná čp. 674/I, ppč. 684. Výzkumy v Čechách 1999, 254.
- Dragoun, Zdeněk 2001l*: 1162 Praha - Staré Město, obv. Praha 1. Ul. Rybná čp. 674/I, ppč. 684. Výzkumy v Čechách 1999, 254.
- Dragoun, Zdeněk 2001m*: 1165 Praha - Staré Město, obv. Praha 1. Anenské náměstí čp. 203/I, ppč. 166. Výzkumy v Čechách 1999, 255.
- Dragoun, Zdeněk 2001n*: 1171 Praha - Staré Město, obv. Praha 1. Ul. Melantrichova čp. 970/I, ppč. 419. Výzkumy v Čechách 1999, 257.
- Dragoun, Zdeněk 2001o*: Nález olovené hřivny v Řetězové ulici na Starém Městě pražském - Fund eines Bleipfunds in der Prager Altstadt. *Archaeologia historica* 26, 359–364.
- Dragoun, Zdeněk 2001p*: Das Altstädtischer rechte Ufer. In *Čiháková et al. 2001*, 238–242, Abb. 16.
- Dragoun, Zdeněk 2001q*: Zpráva o výsledcích zjišťovacího archeologického výzkumu na dvoře domu čp. 322/III ve Šporkově ulici na Malé Straně, výzkum č. 30/01. *Archiv archeologického odd. PÚPP*.
- Dragoun, Zdeněk 2001r*: Zpráva o výsledcích záchranného archeologického výzkumu na tzv. hospodářském dvoře v areálu Strahovského kláštera, výzkum č. 27/01. *Archiv archeologického odd. PÚPP*.
- Dragoun, Zdeněk 2002a*: Praha 885–1310. Kapitoly o románské a rané gotické architektuře. Praha.
- Dragoun, Zdeněk 2002b*: Poznámka k nejstarším partiím domu čp. 438/I v Michalské ulici na Starém Městě pražském - Eine Anmerkung zu den ältesten Partien des Hauses Konstr.-Nr. 438/I in der Michalská Gasse in der Prager Altstadt. *Průzkumy památek* 9/1, 100–103.
- Dragoun, Zdeněk 2002c*: K otázce tzv. pohřebiště cizích kupců v Bartolomějské ulici na Starém Městě pražském. In *Civitas et villa. Miasto i wieś w średniowiecznej Europie środkowej*. Wrocław – Praha, 235–240.
- Dragoun, Zdeněk 2002d*: Praha 1 - Hradčany, Strahovský klášter. In A. Křížová – L. Špaček – Z. Dragoun (edd.): *Výroční zpráva 2001. Státní památkový ústav v hlavním městě Praze*, 41–42.
- Dragoun, Zdeněk 2002e*: Praha 1 - Malá Strana, Šporkova ulice čp. 322/III. In A. Křížová – L. Špaček – Z. Dragoun (edd.): *Výroční zpráva 2001. Státní památkový ústav v hlavním městě Praze*, 47.
- Dragoun, Zdeněk 2002f*: Praha 1 - Staré Město, Anenské náměstí čp. 203/I. In A. Křížová – L. Špaček – Z. Dragoun (edd.): *Výroční zpráva 2001. Státní památkový ústav v hlavním městě Praze*, 50–51.
- Dragoun, Zdeněk 2002g*: Praha 1 - Staré Město, Karlova ulice čp. 150/I. In A. Křížová – L. Špaček – Z. Dragoun (edd.): *Výroční zpráva 2001. Státní památkový ústav v hlavním městě Praze*, 51.
- Dragoun, Zdeněk 2002h*: Praha 1 - Staré Město, Na Perštýně čp. 344/I. In A. Křížová – L. Špaček – Z. Dragoun (edd.): *Výroční zpráva 2001. Státní památkový ústav v hlavním městě Praze*, 53.
- Dragoun, Zdeněk 2002ch*: Praha 1 - Josefov, Jáchymova ulice čp. 63/V. In A. Křížová – L. Špaček – Z. Dragoun (edd.): *Výroční zpráva 2001. Státní památkový ústav v hlavním městě Praze*, 54.
- Dragoun, Zdeněk 2002i*: Praha 1 - Josefov, Široká ulice čp. 24/V. In A. Křížová – L. Špaček – Z. Dragoun (edd.): *Výroční zpráva 2001. Státní památkový ústav v hlavním městě Praze*, 54.
- Dragoun, Zdeněk 2002j*: Praha 1 - Josefov, Valentinská ulice čp. 20/V. In A. Křížová – L. Špaček – Z. Dragoun (edd.): *Výroční zpráva 2001. Státní památkový ústav v hlavním městě Praze*, 54.

- Dragoun, Zdeněk 2002k*: Výsledky záchranného archeologického výzkumu v hospodářském dvoře Strahovského kláštera. In A. Křížová – L. Špaček – Z. Dragoun (edd.): Výroční zpráva 2001. Státní památkový ústav v hlavním městě Praze, 97–102.
- Dragoun, Zdeněk 2003a*: 807 Praha - Hradčany, obv. Praha 1. Strahovský klášter, ppč. 228. Výzkumy v Čechách 2000, 176.
- Dragoun, Zdeněk 2003b*: 808 Praha - Hradčany, obv. Praha 1. Strahovský klášter, ppč. 271/3. Výzkumy v Čechách 2000, 176–177.
- Dragoun, Zdeněk 2003c*: 876 Praha - Malá Strana, obv. Praha 1. Ul. U lužického semináře čp. 77/III, ppč. 173. Výzkumy v Čechách 2000, 193.
- Dragoun, Zdeněk 2003d*: 879 Praha - Malá Strana, obv. Praha 1. Ul. U lužického semináře před čp. 77/III, ppč. 1039/1. Výzkumy v Čechách 2000, 194.
- Dragoun, Zdeněk 2003e*: 947 Praha - Staré Město, obv. Praha 1. NZ. Malá Štupartská čp. 634/I. Výzkumy v Čechách 2000, 209.
- Dragoun, Zdeněk 2003f*: 950 Praha - Staré Město, obv. Praha 1. Betlémské náměstí čp. 351/I, ppč. 199. Výzkumy v Čechách 2000, 210.
- Dragoun, Zdeněk 2003g*: 952 Praha - Staré Město, obv. Praha 1. Havelská ul. čp. 500/I, ppč. 516. Výzkumy v Čechách 2000, 210–211.
- Dragoun, Zdeněk 2003h*: 954 Praha - Staré Město, obv. Praha 1. Michalská ul. čp. 438/I, ppč. 406. Výzkumy v Čechách 2000, 211.
- Dragoun, Zdeněk 2003ch*: 956 Praha - Staré Město, obv. Praha 1. Rytířská ul. čp. 410/I, ppč. 463. Výzkumy v Čechách 2000, 211.
- Dragoun, Zdeněk 2003i*: 957 Praha - Staré Město, obv. Praha 1. Seminářská ul. čp. 176/I, ppč. 92. Výzkumy v Čechách 2000, 212.
- Dragoun, Zdeněk 2003j*: 958 Praha - Staré Město, obv. Praha 1. Staroměstské náměstí čp. 548/I, ppč. 539. Výzkumy v Čechách 2000, 212.
- Dragoun, Zdeněk 2003k*: 959 Praha - Staré Město, obv. Praha 1. Staroměstské náměstí čp. 549/I, ppč. 540. Výzkumy v Čechách 2000, 212.
- Dragoun, Zdeněk 2003l*: Záchranný výzkum ve Staronové synagoze v Praze a posouzení jeho výsledků z hlediska etnického určení zdejšího osídlení - Die Rettungsforschung in der Synagoge in Prag. Archaeologia historica 28, 255–266.
- Dragoun, Zdeněk 2003m*: Praha 1 - Hradčany, Strahovský klášter. Pražský sborník historický 32, 301.
- Dragoun, Zdeněk 2003n*: Praha 1 - Malá Strana, U Lužického semináře čp. 77/III. Pražský sborník historický 32, 313–314.
- Dragoun, Zdeněk 2003o*: Praha 1 - Staré Město, Anenské náměstí čp. 203/I. Pražský sborník historický 32, 322–323.
- Dragoun, Zdeněk 2003p*: Praha 1 - Staré Město, Betlémské náměstí čp. 351/I. Pražský sborník historický 32, 323–324.
- Dragoun, Zdeněk 2003q*: Praha 1 - Staré Město, Melantrichova čp. 970/I. Pražský sborník historický 32, 327.
- Dragoun, Zdeněk 2003r*: Praha 1 - Staré Město, Michalská čp. 438/I. Pražský sborník historický 32, 327.
- Dragoun, Zdeněk 2003s*: Praha 1 - Staré Město, Staroměstské nám. čp. 549/I. Pražský sborník historický 32, 329.
- Dragoun, Zdeněk 2003t*: Praha 1 - Josefov, U Staré školy čp. 141/V. Pražský sborník historický 32, 331.
- Dragoun, Zdeněk 2003u*: Praha 1 - Josefov, U Staré školy čp. 153/V. Pražský sborník historický 32, 331.
- Dragoun, Zdeněk 2003v*: Praha 1 - Hradčany, Strahovský klášter čp. 134/IV. In P. Vaňous – Z. Dragoun (edd.): Výroční zpráva 2002 - Státní památkový ústav v hlavním městě Praze, 48.
- Dragoun, Zdeněk 2003w*: Praha 1 - Staré Město, Anenské náměstí čp. 203/I. In P. Vaňous – Z. Dragoun (edd.): Výroční zpráva 2002 - Státní památkový ústav v hlavním městě Praze, 54.
- Dragoun, Zdeněk 2003x*: Praha 1 - Staré Město, Anenský klášter - kostel sv. Anny. In P. Vaňous – Z. Dragoun (edd.): Výroční zpráva 2002 - Státní památkový ústav v hlavním městě Praze, 54.
- Dragoun, Zdeněk 2003y*: Praha 1 - Staré Město, Betlémská čp. 286/I. In P. Vaňous – Z. Dragoun (edd.): Výroční zpráva 2002 - Státní památkový ústav v hlavním městě Praze, 54.
- Dragoun, Zdeněk 2003z*: Praha 1 - Staré Město, Michalská čp. 436/I. In P. Vaňous – Z. Dragoun (edd.): Výroční zpráva 2002 - Státní památkový ústav v hlavním městě Praze, 55.
- Dragoun, Zdeněk 2003za*: Praha 1 - Josefov, U Staré školy 1/V. In P. Vaňous – Z. Dragoun (edd.): Výroční zpráva 2002 - Státní památkový ústav v hlavním městě Praze, 55.
- Dragoun, Zdeněk 2003zb*: 915 Praha - Malá Strana, obv. Praha 1. Ul. Šporkova čp. 322/III, ppč. 455, ppč. 456. Výzkumy v Čechách 2001, 208.
- Dragoun, Zdeněk 2003zc*: Výsledky archeologického výzkumu ve Staronové synagoze. Staletá Praha 24, 133–148.
- Dragoun, Zdeněk 2004a*: Praha 1 - Hradčany, Strahovský klášter a). Pražský sborník historický 33, 338–339.
- Dragoun, Zdeněk 2004b*: Praha 1 - Hradčany, Strahovský klášter b). Pražský sborník historický 33, 339–340.

- Dragoun, Zdeněk 2004c:* Praha 1 - Hradčany, Strahovský klášter c). Pražský sborník historický 33, 340.
- Dragoun, Zdeněk 2004d:* Praha 1 - Malá Strana, Šporkova ulice čp. 322/III a). Pražský sborník historický 33, 357.
- Dragoun, Zdeněk 2004e:* Praha 1 - Staré Město, Anenské náměstí čp. 203/I. Pražský sborník historický 33, 365.
- Dragoun, Zdeněk 2004f:* Praha 1 - Staré Město, Anenský klášter - kostel sv. Anny. Pražský sborník historický 33, 365–366.
- Dragoun, Zdeněk 2004g:* Praha 1 - Staré Město, Betlémská ulice čp. 286/I. Pražský sborník historický 33, 366.
- Dragoun, Zdeněk 2004h:* Praha 1 - Staré Město, Karlova ulice čp. 150/I. Pražský sborník historický 33, 366–367.
- Dragoun, Zdeněk 2004ch:* Praha 1 - Staré Město, Michalská ulice čp. 436/I. Pražský sborník historický 33, 370.
- Dragoun, Zdeněk 2004i:* Praha 1 - Staré Město, Na Perštýně čp. 344/I. Pražský sborník historický 33, 370.
- Dragoun, Zdeněk 2004j:* Praha 1 - Josefov, Široká ulice čp. 24/V. Pražský sborník historický 33, 376.
- Dragoun, Zdeněk 2004k:* Praha 1 - Josefov, Valentinská ulice čp. 20/V. Pražský sborník historický 33, 376.
- Dragoun, Zdeněk 2004l:* Praha 1 - Josefov, Jáchymova ulice čp. 63/V. Pražský sborník historický 33, 376.
- Dragoun, Zdeněk 2004m:* Praha 1 - Josefov, U Staré školy 1/V. Pražský sborník historický 33, 376.
- Dragoun, Zdeněk 2004n:* Zjištění další části románské obytné stavby v domě čp. 479/I na Staroměstském náměstí v Praze - Die Feststellung eines weiteren Teils von dem romanischen Wohnbau im Haus Konstr.-Nr. 479/I auf dem Altstadter Ring im Prag. Průzkumy památek 11/1, 89–91.
- Dragoun, Zdeněk 2004o:* Raně gotická vstupní šíje do spodního podlaží domu čp. 478/I na Staroměstském náměstí v Praze. In Dějiny staveb 2004. Plzeň, 121–129.
- Dragoun, Zdeněk 2005:* Středověké studně z pohledu archeologa - Mittelalterliche Brunnen aus der Perspektive eines Archäologen. In Město a voda. Dokumenta Pragensia 24, 59–70, 536–537.
- Dragoun, Zdeněk 2006a:* Zbytky středověké zástavby domu čp. 669 v Rybné ulici na Starém Městě. In Z. Dragoun – P. Vaňous (edd.): výroční zpráva 2005. Národní památkový ústav územní odborné pracoviště v hlavním městě Praze. Praha, 72–76.
- Dragoun, Zdeněk 2006b:* Nejnovější odkryvy fortifikace Starého Města pražského - Die jüngsten Befestigungsfreilegungen in der Prager Altstadt. Průzkumy památek 13/1, 73–76.
- Dragoun, Zdeněk 2006c:* Raně středověká pohřebiště na předpolí Pražského hradu II. In Pohřbívání na Pražském hradě a jeho předpolích I/2 – Katalog Antropologie. In. Castrum Pragense 7. Praha, 129–144.
- Dragoun, Zdeněk 2006d:* Středověká podlaha v kostele sv. Anny v areálu kláštera dominikánek na Starém Městě pražském - Mittelalterlicher Fussboden in der St.-Anna Kirche im Klosterareal der Dominikarinnen auf der Prager Altstadt. Archaeologia historica 31, 273–281.
- Dragoun, Zdeněk 2006e:* Praha 1 - Staré Město, Anenský klášter. Pražský sborník historický 34, 342–344.
- Dragoun, Zdeněk 2006f:* Praha 1 - Staré Město, Bartolomějská čp. 309/I. Pražský sborník historický 34, 344–345.
- Dragoun, Zdeněk 2006g:* Praha 1 - Staré Město, Karoliny Světlé čp. 323/I. Pražský sborník historický 34, 346.
- Dragoun, Zdeněk 2006h:* Praha 1 - Staré Město, Staroměstské náměstí čp. 478/I. Pražský sborník historický 34, 351.
- Dragoun, Zdeněk 2006ch:* Praha 1 - Staré Město, Staroměstské náměstí čp. 479/I. Pražský sborník historický 34, 351–352.
- Dragoun, Zdeněk 2006i:* Objev starší fáze raně gotického sklepa v domě čp. 604/I na Staroměstském náměstí v Praze - Entdeckung einer älteren Bauphase des frühgotischen Kellers im Haus K.-Nr. 604/I auf dem Altstädter Ring in Prag. In Dějiny staveb 2006. Plzeň, 150–152.
- Dragoun, Zdeněk 2007a:* 796 Praha - Staré Město, okr. Praha 1. Anenský klášter (čp. 211/I), J rameno ambitu. Výzkumy v Čechách 2004, 189.
- Dragoun, Zdeněk 2007b:* 799 Praha - Staré Město, okr. Praha 1. Ul. Bartolomějská čp. 309/I – dvůr ppč. 317. Výzkumy v Čechách 2004, 190
- Dragoun, Zdeněk 2007c:* 801 Praha - Staré Město, okr. Praha 1. Ul. Karlova před čp. 151/I, ppč. 1108. Výzkumy v Čechách 2004, 191.
- Dragoun, Zdeněk 2007d:* 802 Praha - Staré Město, okr. Praha 1. Ul. Karoliny Světlé čp. 323/I. Výzkumy v Čechách 2004, 191.
- Dragoun, Zdeněk 2007e:* 809 Praha - Staré Město, okr. Praha 1. Anenský klášter (čp. 211/I), kostel sv. Anny. Výzkumy v Čechách 2004, 193.
- Dragoun, Zdeněk 2007f:* Praha 1 - Staré Město, Celetná ulice. Pražský sborník historický 35, 330.
- Dragoun, Zdeněk 2007g:* Praha 1 - Staré Město, Karlova ulice čp. 153/I. Pražský sborník historický 35, 332–333.
- Dragoun, Zdeněk 2007h:* Praha 1 - Staré Město, Na Perštýně čp. 356/I. Pražský sborník historický 35, 338.
- Dragoun, Zdeněk 2007ch:* Praha 1 - Staré Město, Národní třída čp. 313/I. Pražský sborník historický 35, 338–339.
- Dragoun, Zdeněk 2007i:* Praha 1 - Staré Město, Národní třída čp. 1036/I. Pražský sborník historický 35, 339–340.
- Dragoun, Zdeněk 2007j:* Praha 1 - Staré Město, Rybná ulice čp. 669/I. Pražský sborník historický 35, 340–341.
- Dragoun, Zdeněk 2007k:* Praha 1 - Staré Město, Staroměstské náměstí. Pražský sborník historický 35, 342–343.
- Dragoun, Zdeněk 2007l:* Praha 1 - Staré Město, Staroměstské náměstí čp. 604/I. Pražský sborník historický 35, 343–344.
- Dragoun, Zdeněk 2007m:* Praha 1 - Nové Město, Opletalova ulice čp. 1284/II. Pražský sborník historický 35, 352.

- Dragoun, Zdeněk – Dragoun Michal 2005: K archeologickému nálezu pozůstatků písemností v domě čp. 353/I na Starém Městě pražském - Ein Fund von Fragmenten der schriftlichen Materialien im Haus konskr.-Nr. 353/I in der Prager Altstadt. Průzkumy památek 12/1, 104–110.*
- Dragoun, Zdeněk – Havrda, J. 1996a: Nové poznatky o kostele sv. Linharta na Starém městě pražském - Neue Erkenntnisse über die Kirche des Hl. Leonhard in der Prager Altstadt. Sborník Společnosti přátel starožitností 4, 79–90.*
- Dragoun, Zdeněk – Havrda, J. 1996b: Plaketa se symbolem evangelisty Lukáše z kostela sv. Linharta na Starém Městě pražském - Plakette mit dem Symbol des Evangelisten Lukas aus der Kirche des hl. Leonhard in Prag, Altstadt. Průzkumy památek 3/1, 115–118.*
- Dragoun, Zdeněk – Havrda, J. 1996c: Zpráva o výsledcích záchranného archeologického výzkumu Praha 1 - Staré Město, KOLEKTORY NOVÁ RADNICE (Linhartská, U Radnice, Mariánské náměstí, Platněřská). Výzkum PÚPP č. 9/95 a 9/96. Archiv archeologického odd. PÚPP.*
- Dragoun, Zdeněk – Havrda, J. 1997a: 1228 Praha - Staré Město, obv. Praha 1, Řetězová ul. 223/I, ppč. 124. Výzkumy v Čechách 1993–5, 244–245.*
- Dragoun, Zdeněk – Havrda, J. 1997b: Zjištěné románské domy v prostoru Mariánského náměstí na Starém Městě pražském - Romanische Häuser im Raum des Mariaplatzes in der Prager Altstadt. Archaeologica Pragensia 13, 131–144.*
- Dragoun, Zdeněk – Havrda, J. 1998: Praha 1 - Staré Město, Řetězová ulice čp. 223/I. Pražský sborník historický 30, 278.*
- Dragoun, Zdeněk – Havrda, J. 2000: Praha 1 - Staré Město, Platněřská ulice čp. 88/I. Pražský sborník historický 31, 370–371.*
- Dragoun, Zdeněk – Kuna, M. 1987: 388. Praha 1 - Staré Město 1984 -c) Perlová ul. Výzkumy v Čechách 1984–1985, 764.*
- Dragoun, Zdeněk – Lochmann, Z. 1991: Objevení torza románského domu na nádvoří Clam-Gallasova paláce v Praze - Die Entdeckung von Überresten eines romanischen Hauses im Hof des Clam-Gallas-Palais in Prag. Archaeologica Pragensia 11, 139–157.*
- Dragoun, Zdeněk – Lochmann, Z. 1993: Praha 1 - Staré Město, Husova ulice čp. 158/I - Clam-Gallasův palác. Pražský sborník historický 26, 204.*
- Dragoun, Zdeněk – Omelka, M. 1995: Nález torza raně středověké hradby v prostoru severovýchodního nároží Pálffyho paláce čp. 158/III v Praze. Památkové listy 1 – příloha časopisu Zprávy památkové péče 55/6, 4.*
- Dragoun, Zdeněk – Rakušan, D. 2004: Výsledky záchranného archeologického výzkumu při rekonstrukci domu čp. 436/I v Jilské ulici na Starém Městě pražském. In Z. Dragoun (ed.): Výroční zpráva 2003, Národní památkový ústav odborné pracoviště v hlavním městě Praze. Praha, 35–39.*
- Dragoun, Zdeněk – Rakušan, D. 2006a: Praha 1 - Malá Strana, Lázeňská ulice čp. 285/III. Pražský sborník historický 34, 328–329.*
- Dragoun, Zdeněk – Rakušan, D. 2006b: Praha 1 - Staré Město, Jalovcová ulice čp. 234/I. Pražský sborník historický 34, 345–346.*
- Dragoun, Zdeněk – Rakušan, D. 2006c: Praha 1 - Staré Město, Michalská ulice čp. 436/I. Pražský sborník historický 34, 347–349.*
- Dragoun, Zdeněk – Rakušan, D. 2007: Praha 1 - Staré Město, Jalovcová ulice čp. 234/I. Pražský sborník historický 35, 331–332.*
- Dragoun, Zdeněk – Sommer, P. 1995: 1378 Praha - Břevnov, obv. Praha 6. Výzkumy v Čechách 1990/2, 260.*
- Dragoun, Zdeněk – Škabrada, J. – Tryml, M. 1997: Verfassung des Katalogs der romanischen Häuser in Prag. In Urbanism in Medieval Europe. Zellik, Inst. voor het Archeologisch Patrimonium, 211–218. (Papers of the „Medieval Europe Brugge 1997“ Conference Volume 1, ed. Guy De Boe et F. Verhaeghe, I.A.P. Rapporten 1. Zellik, 211–218.)*
- Dragoun, Zdeněk – Škabrada, J. – Tryml, M. 1998: Zjištění záchodového rizalitu v románském domě čp. 16/I na Starém Městě pražském - Der Fund eines Abortrisalits im romanischen Haus Konskr.-Nr. 16/I in der Altstadt in Prag. Průzkumy památek 5/2, 77–82.*
- Dragoun, Zdeněk – Škabrada, J. – Tryml, M. 2002: Románské domy v Praze. Praha/Litomyšl.*
- Dragoun, Zdeněk – Škabrada, J. – Tryml, M. 2003: Několik nových poznatků o pražských románských domech - Einige neue Erkenntnisse von prager romanischen Häusern. Průzkumy památek 10/1, 91–95.*
- Dragoun, Zdeněk – Tryml, M. 1995a: Praha 1 - Staré Město a Josefov, Ovocný trh a) Proluka Myslbeč. Pražský sborník historický 28, 240–241.*
- Dragoun, Zdeněk – Tryml, M. 1995b: Praha 1 - Staré Město a Josefov, Rybná ul. čp. 682/I. Pražský sborník historický 28, 242–243.*
- Dragoun, Zdeněk – Tryml, M. 2000: Praha 1 - Staré Město, U Radnice čp. 16/I. Pražský sborník historický 31, 373–374.*
- Dragoun, Zdeněk – Wallisová, M. 1999: Zahrada židovská nalezena. Archeologická zpráva o objevu středověkého hřbitova na Novém Městě pražském a o jeho ochraně. Roš chodeš 61, srpen 1999, 10–11, 13.*

- Dragoun, Zvonimír 1969:* Praha 1 - Staré město, Linhartská ul. Zaměření výkopu. Archiv PÚPP, poř. č. 6.
- Dragoun, Zvonimír 1974:* Praha 1 - Staré Město, Karoliny Světlé ppč. 1136. Zpráva o sledování výkopu plynovodu v r. 1974. Archiv PÚPP, poř. č. 145.
- Dragoun, Zvonimír 1977:* Praha 1 - Staré Město, nám. primátora Vacka ppč. 1105. NZ o sledování vodovodní přípojky. Archiv ARÚ Praha, čj. 2131/88.
- Dragoun, Zvonimír 1979:* Praha 1 - Nové Město, Hybernská ul. ppč. 2322. Nálezová zpráva o výzkumu č. CXXII. Archiv ARÚ Praha, čj. 2136/88.
- Dragoun, Zvonimír 1980:* Praha 1 - Malá Strana, Hellichova ul. Pražský sborník historický 12, 245.
- Dragoun, Zvonimír 1981:* Praha 1 - Nové Město, Jindřišská ul. Pražský sborník historický 13, 178.
- Dragoun, Zvonimír 1984a:* Nález románského domu. Zpravodaj Státní památkové péče a ochrany přírody 25, 12–15.
- Dragoun, Zvonimír 1984b:* Praha 1 - Nové Město, čp. 941/II, ppč. 69. NZ o záchranném výzkumu č. LXXXVIII. Archiv ARÚ Praha, čj. 1878/84.
- Dragoun, Zvonimír 1984c:* Praha 1 - Staré město, U Radnice čp. 24/I, ppč. 29. NZ o výzkumu PÚPP č. CLV v r. 1986. Archiv autora.
- Dragoun, Zvonimír 1986:* Objevy v podzemí. Zpravodaj dobrovolných aktivů Státní památkové péče a ochrany přírody 29, 14–16.
- Dragoun, Zvonimír 1987:* Příspěvek k raně středověké hutní a kovářské výrobě v podhradí Vyšehradu - Ein Beitrag zur frühmittelalterlichen Hütten- und Schmiedeproduktion unter der Vyšehrad-Burg - On the early medieval ironworks and forges under Vyšehrad Castle. Rozpravy Národního technického muzea 110. Z dějin hutnictví 16, 193–207.
- Dragoun, Zvonimír 1988a:* Archeologické nálezy na Královské cestě. Portál 13/2, 29–30.
- Dragoun, Zvonimír 1988b:* Praha 1 - Staré Město, U Radnice a). Pražský sborník historický 21, 194–195.
- Dragoun, Zvonimír 1988c:* Praha 1 - Staré Město, Celetná ul. ppč. 1081. NZ o výzkumu č. CXXIII ve výkopu plynovodu. Archiv ARÚ Praha, čj. 2122/88.
- Dragoun, Zvonimír 1988d:* Praha 2 - Nové Město, Vyšehradská ulice. Pražský sborník historický 21, 199.
- Dragoun, Zvonimír 1989:* Praha 1 - Staré Město, P. Maria před Týnem. NZ o sledování kanalizačního výkopu v r. 1973. Archiv ARÚ Praha, čj. 3452/89.
- Dragoun, Zvonimír 1994:* Slovanské kostrové pohřebiště na Staroměstském náměstí a v Celetné ulici. NZ o dohledu při ražení kolektoru v r. 1986. Archiv ARÚ Praha, čj. 453/02.
- Dragoun, Zvonimír – Dragoun, Zdeněk 1978:* Praha 1 - Hradčany, Strahovské nádvoří. Nálezová zpráva o výzkumu č. LXXVII ve výkopu pro kabelovou trasu. Archiv PÚPP, poř. č. 53.
- Dubská, G. 2001:* Zpráva o předstihovém archeologickém výzkumu na lokalitě Praha - Pražský hrad, Jiřské náměstí 1987, díl I–II. Archiv ARÚ Praha, čj. 8843/01.
- Dubská, G. 2003:* Zpráva o záchranném archeologickém výzkumu na lokalitě Praha - Pražský hrad. Akce: Mechanický zábranný systém Pražského hradu. Archiv ARÚ Praha, čj. 8188/03.
- Dubská, G. 2006:* 1117 Praha - Hradčany, obv. Praha 1. Přípojka plynu do Schwarzenberského paláce, před čp. 185/IV, ppč. 729. Výzkumy v Čechách 2003, 228.
- Dubská, G. – Frolík, J. 2003:* Zpráva o záchranném archeologickém výzkumu provedeném na základě objednávky č. 716/03 na lokalitě Praha - Pražský hrad, bazilika sv. Jiří - dvorek na jižní straně. Archiv ARÚ Praha, čj. 4502/03.
- Durdík, T. 1975a:* 143. Praha 1 - Hrad g) Větší rudolfinský rybník v Lumbeho zahradě. Výzkumy v Čechách 1973, 124.
- Durdík, T. 1975b:* Praha 1 - Hradčany, Rudolfinský rybník v Lumbeho zahradě. NZ o záchranné akci v areálu většího rudolfinského rybníka. Archiv ARÚ Praha, čj. 8418/75.
- Durdík, T. 1978:* Nálezová zpráva o záchranné akci v prostoru Plečnickovy lávky na Pražském hradě v roce 1976. Archiv ARÚ Praha, čj. 4739/78.
- Durdík, T. 1980:* Praha - Hrad, dům čp. 40. NZ o záchranném výzkumu domu čp. 40 na Pražském hradě v letech 1971–1974. Archiv ARÚ Praha, čj. 4861/80.
- Durdík, T. 1981a:* 305. Praha 1 - Hrad 1976 -b) prostor severního parkánu Pražského hradu, za domy čp. 36–38. Výzkumy v Čechách 1976–77, 106.
- Durdík, T. 1981b:* 305. Praha 1 - Hrad 1977 -a) jižní fronta Lobkovického paláce. Výzkumy v Čechách 1976–77, 106–107.
- Durdík, T. 1981c:* 305. Praha 1 - Hrad 1977 -b) prostor severního parkánu Pražského hradu za domy čp. 36–38. Výzkumy v Čechách 1976–77, 107.
- Durdík, T. 1981d:* 305. Praha 1 - Hrad 1976 -c). Prostor při západním konci Plečnickovy lávky. Výzkumy v Čechách 1976–77, 106.
- Durdík, T. 1982a:* 273. Praha 1 - Hrad 1978- a), Lobkovický palác. Výzkumy v Čechách 1978–79, 95.
- Durdík, T. 1982b:* 273. Praha 1 - Hrad 1979- Lobkovický palác. Výzkumy v Čechách 1978–79, 96.
- Durdík, T. 1984:* 298. Praha 1 - Hrad b) Sklepy Lobkovického paláce. Výzkumy v Čechách 1980–81, 96.

- Durdík, T. 1988a: Záchraný výzkum domu čp. 40 ve Vikářské ulici v letech 1971–1974 - Salvage excavations in the house No 40 at Vikářská Street in 1971–1974. In Castrum Pragense 1. Praha, 191–214.*
- Durdík, T. 1988b: Zjištění při úpravách většího rudolfinského rybníka v Lumbeho zahradě na Pražském hradě - Observations made during the adjustments of the larger Rudolphine (1576–1611) fishpond in the Lumbe garden of the Prague Castle. In Castrum Pragense 1. Praha, 219–222.*
- Durdík, T. – Bolina, P. 1996: Hrad pražského biskupství (arcibiskupství) - Die Burgen des Prager Bistums (Erzbistums). Archaeologia historica 21, 291–306.*
- Durdík, T. – Frolík, J. 1984: 298. Praha 1 - Hrad a) Východní krypta kostela sv. Jiří. Výzkumy v Čechách 1980–81, 96.*
- Durdík, T. – Frolík, J. – Chotěbor, P. 1999: Stavební dějiny Lobkovického paláce na Pražském hradě ve středověku a raném novověku - Die Baugeschichte des Lobkowitz-Palast auf der Prager Burg im Mittelalter und in der frühen Neuzeit. In Castrum Pragense 1. Praha, 21–112.*
- Durdík, T. – Chotěbor, P. 1975a: 143. Praha 1 - Hrad b) Vikářská ulice, výkop inženýrských sítí po celé délce ulice. Výzkumy v Čechách 1973, 121.*
- Durdík, T. – Chotěbor, P. 1975b: 143. Praha 1 - Hrad c) Vikářská ulice, dům čp. 40, vstupní místnost a prostory vpravo od vstupu. Výzkumy v Čechách 1975, 122.*
- Durdík, T. – Chotěbor, P. 1975c: 143. Praha 1 - Hrad f) Lobkovický palác. Výkopy spojené s rekonstrukčními pracemi ve V části paláce. Výzkumy v Čechách 1973, 123–124.*
- Durdík, T. – Chotěbor, P. 1977a: 175. Praha 1 - Hradčany b) Pražský hrad, sklepní prostory Lobkovického paláce. Výzkumy v Čechách 1974, 155–156.*
- Durdík, T. – Chotěbor, P. 1977b: 175. Praha 1 - Hradčany c) Pražský hrad, severní parkán za domy čp. 36–38. Výzkumy v Čechách 1974, 156.*
- Durdík, T. – Chotěbor, P. 1978a: 187. Praha 1 - Hrad a) sev. parkán za domy čp. 36–38. Výzkumy v Čechách 1975, 66.*
- Durdík, T. – Chotěbor, P. 1978: 187. Praha 1 - Hrad b) sklepní prostory Lobkovického paláce. Výzkumy v Čechách 1975, 66.*
- Durdík, T. – Chotěbor, P. 1980: Praha Hrad, Vikářská ulice. Nálezová zpráva o průkopu Vikářskou ulicí na Pražském hradě v roce 1973. Archiv ARÚ Praha, čj. 4860/80.*
- Durdík, T. – Chotěbor, P. 1981: Nálezová zpráva o renesančních terakotových architektonických člancích z Lobkovického paláce na Pražském hradě - I. část. Archiv ARÚ Praha, čj. 2316/81.*
- Durdík, T. – Chotěbor, P. 1994: Stavební vývoj kláštera sv. Jiří na Pražském hradě ve středověku - Die Bauentwicklung des St. Georg-Klosters im Mittelalter. Archaeologia historica 19, 369–377.*
- Durdík, T. – Chotěbor, P. – Muk, J. 1984: Klášter kostela pražského na Pražském hradě - Das Kloster der Prager Kirche auf der Prager Burg. Archaeologica Pragensia 5, 113–124.*
- Durdík, T. – Smetánka, Z. 1975a: 149. Praha 1 - Hradčany a) Zahradka za Jízdárnou Pražského hradu. Výzkumy v Čechách 1971, 111–112.*
- Durdík, T. – Smetánka, Z. 1975b: 149. Praha 1 - Hradčany b) Vikářská ul., dům čp. 40, místnost vlevo od vstupu. Výzkumy v Čechách 1971, 112.*
- Dvorská, J. – Boháčová, I. 1999: Das historische Holz im Kontext der archäologischen Untersuchungen der Prager Burg. In L. Poláček – J. Dvorská (edd.): Probleme der mitteleuropäischen Dendrochronologie und naturwissenschaftliche Beiträge zur Talaufe der March. ITM 5, Brno, 55–67.*
- Dvořák, L. – Bureš, M. 1994: Nálezová zpráva ze záchraného archeologického výzkumu parcely čp. 2139 v ulici Na Rybníčku, býv. čp. 1329/II na Novém Městě v Praze 2. Archiv ARÚ Praha, čj. 2531/96.*
- Eisler, J. – Smetánka, Z. – Durdík, T. 1981: Možnosti využití počítačové grafiky v archeologii - The possibilities of utilization of computerized drawings in archaeology. Archeologické rozhledy 30, 199–208.*
- Eisner, J. 1955: Počátky českého šperku - Die Anfänge des böhmischen Schmucks. Památky archeologické 46, 215–226.*
- Ernée, M. 2001: 1009 Praha - Nové Město, obv. Praha 1. Areál bývalých kasáren Jiřího z Poděbrad (Josefská kasárna) čp. 1078 a 1079/II, náměstí Republiky. Výzkumy v Čechách 1999, 221–222.*
- Ernée, M. – Kováčik, P. – Vařeka, P. 1999: Nálezová zpráva: Areál bývalých kasáren Jiřího z Poděbrad. Náměstí Republiky, Praha 1. Zjišťovací archeologický výzkum 2. etapa -1998/99. Archäia. Archiv ARÚ Praha, čj. 2966/99.*
- Ernée, M. – Vařeka, P. 1999: Zjišťovací archeologický výzkum v areálu Kasáren Jiřího z Poděbrad na náměstí Republiky v Praze 1. In Archeologické výzkumy v Čechách 1998. Zprávy české archeologické společnosti – Supplément 38. Praha, 13, obr. 6.*
- Ernée, M. – Vařeka, P. 2000: Praha 1 - Nové Město, náměstí Republiky - kasárna Jiřího z Poděbrad. Pražský sborník historický 31, 377–378.*
- Ernée, M. et al. 2002a: Erneé, M. – Kašák, P. – Kováčik, P. – Vařeka, P.: Zjišťovací archeologický výzkum v areálu bývalých kasáren Jiřího z Poděbrad na náměstí Republiky v Praze v letech 1998–1999 (Test*

- trenching in 1998–99 in the area of the former George of Poděbrady barracks on nám. Republiky in Prague 1). *Archaeologica Pragensia* 16, 155–170.
- Ernée, M. et al. 2002b*: Ernée, M. – Kašák, P. – Kováčik, P. – Vařeka, P.: Osídlení ze 12.–13. století v areálu bývalých kasáren Jiřího z Poděbrad na náměstí Republiky v Praze 1 (zjišťovací výzkum v letech 1998–1999) [12th-13th century settlement in the area of the former George of Poděbrady barracks on nám. Republiky in Prague 1 (test trenching in 1998–1999)]. *Archaeologica Pragensia* 16, 171–188.
- Farkač, Z. 1976*: Soupis archeologických lokalit Velké Prahy. [Rkp. zpráva.] Archiv ARÚ Praha, čj. 2309/63.
- Fiala, E. 1888*: Brakteáty nálezu Heřmanického. *Památky archeologické* 14, 457–466, 533–540, 595–600.
- Fiala, E. 1895*: České denáry. Praha.
- Fiala, K. 1925*: Bývalý dům biskupův na hradě Pražském. *Památky archeologické* 34, 418–434.
- Fiala, K. 1933*: Hrad pražský v době románské. *Časopis Společnosti přátel starožitností českých* 41, 105–118.
- Filip, J. 1934–35*: Hallstattská kultura v Čechách. *Památky archeologické* 40, 34–72.
- Filip, J. 1948*: Pravěké Československo. Úvod do studia pravěku - La tchéchoslovaquie préhistorique. Introduction aux études préhistoriques. Praha.
- Filip, J. 1949*: Praha pravěká. Praha, stavební a umělecký vývoj města. Osmero knih díl první. Praha.
- Filip, J. 1956*: Keltové ve střední Evropě. Praha.
- Frána, J. 1997*: Rentgenofluorescenční analýza šperků vyzvednutých při archeologickém výzkumu v lokalitě Praha 1 - Václavské náměstí čp. 784/II (Adria). Nepubl. výzkumná zpráva. Archiv MMP.
- Frána, J. 1999*: Rentgenofluorescenční analýza vzorků nálezů vyzvednutých při archeologickém výzkumu v lokalitě Praha 1 - Alšovo nábřeží (Four Seasons). Nepubl. výzkumná zpráva. Archiv MMP.
- Frána, J. – Fikrle, M. 2007*: Složení materiálů prstenů z bývalého hřbitova ve Šporkově ulici na Malé Straně - Composition of Rings excavated at former graveyard, Prague-Malá Strana, Šporkova Street. *Archeologie ve středních Čechách* 11/2, 711–716.
- Frána, J. – Tomková, K. 2005*: Raně středověký kovový šperk z pohřebišť Pražského hradu a jeho předpolí z pohledu rentgenové-fluorescenční analýzy. In *K. Tomková (ed.) 2005a*, 311–332
- Fridrichová, M. et al. 1995*: Fridrichová, M. – Fridrich, J. – Havel, J. – Kovářik, J.: Praha v pravěku. Praha.
- Frolík, J. 1983a*: Praha 1 - Hrad, slévarenský dvorek. NZ o sledování výkopových prací na slévarenském dvorku na Pražském hradě v r. 1982. Archiv ARÚ Praha, čj. 1659/83.
- Frolík, J. 1983b*: Praha 1 - Hrad, Slévárna. Nálezová zpráva o archeologickém materiálu ze Slévárny Pražského hradu. Archiv ARÚ Praha, čj. 1660/83.
- Frolík, J. 1985a*: 338. Praha 1 - Hrad, 1982 -a) čp. 34 na Jiřském náměstí. Výzkumy v Čechách 1982–1983, 135.
- Frolík, J. 1985b*: 338. Praha 1 - Hrad, 1982–83 -a) Víceúčelový sál. Výzkumy v Čechách 1982–1983, 136.
- Frolík, J. 1985c*: 338. Praha 1 - Hrad, 1982–83 -b) Lobkovický palác, velké nádvoří. Výzkumy v Čechách 1982–83, 136–137.
- Frolík, J. 1985d*: 338. Praha 1 - Hrad, 1982–83 -c) jižní křídlo Jízdárny. Výzkumy v Čechách 1982–83, 137.
- Frolík, J. 1985e*: 338. Praha 1 - Hrad, 1983 -a) chrám sv. Víta, místnost mezi tzv. novým schodištěm a novou sakristií. Výzkumy v Čechách 1982–1983, 137.
- Frolík, J. 1985f*: 338. Praha 1 - Hrad, 1983 -d) čp. 35 ve Vikářské ulici, dvůr za domem. Výzkumy v Čechách 1982–1983, 137–138.
- Frolík, J. 1985g*: 338. Praha 1 - Hrad, Slévarenský dvorek, před západním průčelím Slévárny (čp. 198). Výzkumy v Čechách 1982–1983, 136.
- Frolík, J. 1985h*: 339. Praha 1 - Hradčany, 1982–83 -b) Loretánské náměstí. Výzkumy v Čechách 1982–1983, 139.
- Frolík, J. 1985ch*: 339. Praha 1 - Hradčany, 1982–83 -c) Kanovnická čp. 73, zadní dvůr. Výzkumy v Čechách 1982–1983, 139.
- Frolík, J. 1985i*: 339. Praha 1 - Hradčany, 1982–83 a) Hradčanské náměstí. Výzkumy v Čechách 1982–1983, 138–139.
- Frolík, J. 1985j*: 339. Praha 1 - Hradčany, 1983 Kanovnická ulice čp. 73, přední dvůr. Výzkumy v Čechách 1982–1983, 139.
- Frolík, J. 1986*: Osídlení západního předpolí Pražského hradu před vznikem města Hradčan - Die Besiedlung des westlichen Vorfelds der Prager Burg vor der Entstehung der Stadt von Hradčany. *Archeologické rozhledy* 38, 73–85.
- Frolík, J. 1987a*: Nálezy 14.–17. století z hradčanského špitálu - Funde vom 14. bis 17. Jahrhundert in dem Hradčaner Spital. *Dokumenta Pragensia* 7, 106–112.
- Frolík, J. 1987b*: K poznání obytné zástavby Pražského hradu v 9.–13. století. Kandidátská disertační práce. ARÚ Praha.
- Frolík, J. 1988a*: Archeologický výzkum na Hradčanském náměstí v r. 1944 - Archaeological excavations at Hradčanské-náměstí (Hradčany square) in 1944. In *Castrum Pragense* 1. Praha, 137–174.
- Frolík, J. 1988b*: Praha 1 - Hradčany, Kanovnická ulice. Pražský sborník historický 21, 183.
- Frolík, J. 1988c*: Praha 1 - Pražský hrad, chrám sv. Víta. Pražský sborník historický 21, 175.

- Frolík, J. 1988d:* Praha 1 - Pražský hrad, Jiřská ulice b). Pražský sborník historický 21, 176.
- Frolík, J. 1988e:* Praha 1 - Pražský hrad, Jiřské náměstí a). Pražský sborník historický 21, 176.
- Frolík, J. 1988f:* Praha 1 - Pražský hrad, Jiřské náměstí b). Pražský sborník historický 21, 176–177.
- Frolík, J. 1988g:* Praha 1 - Pražský hrad, Jízdárna. Pražský sborník historický 21, 177.
- Frolík, J. 1988h:* Praha 1 - Pražský hrad, Lakovna. Pražský sborník historický 21, 177–178.
- Frolík, J. 1988ch:* Praha 1 - Pražský hrad, Lobkovický palác. Pražský sborník historický 21, 178.
- Frolík, J. 1988i:* Praha 1 - Pražský hrad, Staré proboštství. Pražský sborník historický 21, 180.
- Frolík, J. 1989a:* Praha 1 - Pražský hrad, Jiřské náměstí a). Pražský sborník historický 22, 164–165.
- Frolík, J. 1989b:* Praha 1 - Pražský hrad, Jiřské náměstí b). Pražský sborník historický 22, 165.
- Frolík, J. 1989c:* Praha 1 - Pražský hrad, Jiřské náměstí c). Pražský sborník historický 22, 165.
- Frolík, J. 1989d:* Praha 1 - Pražský hrad, Severní výběžek. Pražský sborník historický 22, 168.
- Frolík, J. 1991a:* Praha 1 - Pražský hrad, Jiřské náměstí c). Pražský sborník historický 24, 188–189.
- Frolík, J. 1991b:* Praha 1 - Pražský hrad, Jiřské náměstí a). Pražský sborník historický 24, 186–187.
- Frolík, J. 1991c:* Praha 1 - Pražský hrad, Opyš, Jelení příkop a Chotkovy sady. Pražský sborník historický 24, 189–190.
- Frolík, J. 1991d:* Praha 1 - Pražský hrad, Starý palác - tereziánské křídlo. Pražský sborník historický 24, 192.
- Frolík, J. 1991e:* Praha 1 - Pražský hrad, ulice U Jízdárny. Pražský sborník historický 24, 192.
- Frolík, J. 1991f:* Praha 1 - Pražský hrad, zahrada Na valech a). Pražský sborník historický 24, 193.
- Frolík, J. 1991g:* Záchraná akce na Hradčanském náměstí v Praze v r. 1982 - Die Rettungsaktion auf dem Hradschiner Platz in Prag im J. 1982. *Archaeologia Pragensia* 11, 101–109.
- Frolík, J. 1991h:* Zpráva pro investora o předstihových, záchranných a neplánovaných archeologických výzkumech na Pražském hradě v roce 1991. *Archiv ARÚ Praha*, čj. 4242/91.
- Frolík, J. 1992a:* Zpráva pro investora o předstihových, záchranných a neplánovaných archeologických výzkumech na Pražském hradě a Hradčanech. *Archiv ARÚ Praha*, čj. 4042/92.
- Frolík, J. 1992b:* Praha - Hradčany, Hrad, Zpráva pro investora o předstihovém archeologickém výzkumu na II. nádvoří u kaple sv. Kříže v roce 1992. *Archiv ARÚ Praha*, čj. 4045/92.
- Frolík, J. 1993a:* Praha 1 - Pražský hrad, druhé nádvoří. Pražský sborník historický 26, 192.
- Frolík, J. 1993b:* Praha 1 - Pražský hrad, Jiřská ulice. Pražský sborník historický 26, 192.
- Frolík, J. 1993c:* Praha 1 - Pražský hrad, Jižní křídlo - místnost před románskou bránou. Pražský sborník historický 26, 192.
- Frolík, J. 1993d:* Praha 1 - Pražský hrad, Starý palác - severní dvorek. Pražský sborník historický 26, 195.
- Frolík, J. 1993e:* Praha 1 - Pražský hrad, zahrada Na valech. Pražský sborník historický 26, 196.
- Frolík, J. 1993f:* Zpráva o záchranném archeologickém výzkumu prováděném na základě smlouvy č. 791/93 na lokalitě Mostecká čp. 58–59, Praha 1 - Malá Strana. *Archiv ARÚ Praha*, čj. 3937/93.
- Frolík, J. 1993g:* Zpráva pro investora. Dokumentace šachtic statického průzkumu v arcibiskupském paláci čp. 56/IV na Hradčanském náměstí. *Archiv ARÚ Praha*, čj. 877/93.
- Frolík, J. 1993h:* Zpráva o předstihovém záchranném archeologickém výzkumu na základě smlouvy č. 773/93 na lokalitě Růžová ulice č. p. 17/1416, Praha - Nové Město. *Archiv ARÚ Praha*, čj. 3200/93.
- Frolík, J.; 1993ch:* Zpráva o předstihovém záchranném archeologickém výzkumu na základě smlouvy č. 766/92 na lokalitě Růžová ulice 15/950 Praha - Nové Město. *Archiv ARÚ Praha*, čj. 2887/93.
- Frolík, J. 1994a:* Prague Castle and Its Hinterland Comments on Its Beginnings and Initial Development. In *Boháčová et al. 1994*, 158–162.
- Frolík, J. 1994b:* Zpráva o záchranném archeologickém výzkumu prováděném na základě smlouvy č. 730/94 na lokalitě Praha - Pražský hrad - akce rekonstrukce WC. *Archiv ARÚ Praha*, čj. 7033/94.
- Frolík, J. 1994c:* Zpráva o záchranném archeologickém výzkumu prováděném na základě smlouvy č. 767/94 na lokalitě Praha - Hrad, čp. 51 - Lví dvůr. *Archiv ARÚ Praha*, čj. 6891/94.
- Frolík, J. 1995a:* 1392 Praha - Hradčany, obv. Praha 1, výkop pro kolektor ve V arkádě a na podestě přilehlého schodiště (V nádvoří čp. 2). *Výzkumy v Čechách 1990/2*, 262–263.
- Frolík, J. 1995b:* Praha 1 - Hradčany, b) Čp. 56/IV - Arcibiskupský palác. Pražský sborník historický 28, 220.
- Frolík, J. 1995c:* Praha 1 - Hradčany, e) Čp. 186/IV - Salmovský palác. Pražský sborník historický 28, 220.
- Frolík, J. 1995d:* Praha 1 - Malá Strana, Mostecká ulice c) Čp. 58/III. Pražský sborník historický 28, 228–229.
- Frolík, J. 1995e:* Praha 1 - Pražský hrad, U Prašného mostu čp. 51 - Lví dvůr. Pražský sborník historický 28, 219.
- Frolík, J. 1995f:* Praha 1 - Staré Město a Josefov, Mariánské náměstí čp. 36/I. Pražský sborník historický 28, 239.
- Frolík, J. 1995g:* Praha 1 - Staré Město a Josefov, Ovocný trh c) Čp. 573/I - Rathova pasáž. Pražský sborník historický 28, 241–242.
- Frolík, J. 1995h:* Praha 1 - Nové Město, Růžová ulice b) Čp. 950/II a 1416/II. Pražský sborník historický 28, 249.
- Frolík, J. 1995ch:* Bemerkungen zum Studium frühmittelalterlicher Keramik aus komplizierten stratigraphischen Situationen - Poznámky ke studiu raně středověké keramiky získané ze složitých stratigrafií. In *Slawische Keramik in Mitteleuropa vom 8. bis zum 11. Jahrhundert. Terminologie und Beschreibung. ITM 2. Brno*, 107–118.

- Frolík, J. 1995i:* Zpráva o záchranném archeologickém výzkumu na základě smlouvy č. 49a/95 na lokalitě Praha - Staré Město, domy čp. 138 a 142. Archiv ARÚ Praha, čj. 4943/96.
- Frolík, J. 1995j:* 1417 Praha - Hradčany, obv. Praha 1, Hrad, Salmovský palác (čp. 186), přední nádvoří a přilehlý průjezd na zadní nádvoří. Výzkumy v Čechách 1990/2, 269–270.
- Frolík, J. 1995:* Zpráva o záchranném archeologickém výzkumu provedeném na základě smlouvy č. 704/95 na lokalitě Praha-hrad, čp. 2 (býv. Tereziánský ústav šlechtičen), I–IV. Archiv ARÚ AV ČR Praha, čj. 5339/95.
- Frolík, J. 1996a:* Zpráva o záchranném archeologickém výzkumu prováděném na základě smlouvy č. 709/96 v lokalitě Praha-Hrad chrám sv. Víta - hrob sv. Vojtěcha. Archiv ARÚ Praha, čj. 1684/96.
- Frolík, J. 1996b:* Zpráva o záchranném archeologickém výzkumu prováděném na základě smlouvy č. 710/96 na lokalitě Praha - Hrad, čp. 2 (býv. tereziánský ústav šlechtičen). Archiv ARÚ Praha, čj. 5570/96.
- Frolík, J. 1997a:* 980 Praha - Hradčany, obv. Praha 1, Arcibiskupský palác, Hradčanské náměstí čp. 56/IV. Výzkumy v Čechách 1993–5, 190.
- Frolík, J. 1997b:* 1003 Praha - Hradčany, obv. Praha 1, Hrad. Jiřská ulice čp. 8 (přízemí). Výzkumy v Čechách 1993–5, 196.
- Frolík, J. 1997c:* 1059 Praha - Malá Strana, obv. Praha 1, Mostecká čp. 58/III, dvorek, ppč. 180. Výzkumy v Čechách 1993–5, 207.
- Frolík, J. 1997d:* 1206 Praha - Staré Město, obv. Praha 1, budova magistrátu hl. m. Prahy, čp. 36. Výzkumy v Čechách 1993–5, 239.
- Frolík, J. 1997e:* 1001 Praha - Hradčany, obv. Praha 1, Hrad, čp. 51/IV, Lví dvůr, přízemí a nádvoří. Výzkumy v Čechách 1993–5, 196.
- Frolík, J. 1997f:* 1007 Praha - Hradčany, obv. Praha 1, Hrad, Starý královský palác, WC v přízemí v přístavku pod jezdeckými schody. Výzkumy v Čechách 1993–5, 197.
- Frolík, J. 1997g:* 998 Praha - Hradčany, obv. Praha 1, Hradčanské náměstí, Salmovský palác čp. 186/IV. Výzkumy v Čechách 1993–5, 195.
- Frolík, J. 1997h:* Zpráva o záchranném archeologickém výzkumu prováděném na základě smlouvy č. 701/96 na lokalitě PRAHA - Hrad, Obrazárna - býv. kostel P. Marie. Archiv ARÚ Praha, čj. 3109/97.
- Frolík, J. 1997ch:* 1117 Praha - Nové Město, obv. Praha 1, Růžová ul. čp. 15/950, dvůr. Výzkumy v Čechách 1993–5, 222.
- Frolík, J. 1997i:* 1118 Praha - Nové Město, obv. Praha 1, Růžová ul. čp. 17/1416, dvůr. Výzkumy v Čechách 1993–5, 222.
- Frolík, J. 1997j:* Konference „70 let archeologického výzkumu Pražského hradu“ - Konferenz zum Thema :70 Jahre archäologische Erforschung der Prager Burg“. Archeologické rozhledy 49, 33–35.
- Frolík, J. 1997k:* Archeologický výzkum v tzv. severním výběžku na Pražském hradě. Příspěvek k počátkům osídlení západního předhradí Pražského hradu - Die Ausgrabung im sog. Nordausläufer der Prager Burg. Ein Beitrag zu den Anfängen der Besiedlung des westlichen Vorfelds der Prager Burg. Archaeologica Pragensia 13, 75–92.
- Frolík, J. 1997l:* 1218 Praha - Staré Město, obv. Praha 1, Ovocný trh čp. 573. Výzkumy v Čechách 1993–5, 242.
- Frolík, J. 1998a:* Praha 1 - Pražský hrad, Chrám sv. Víta. Pražský sborník historický 30, 253.
- Frolík, J. 1998b:* Praha 1 - Pražský hrad, Jiřská ulice čp. 2 - bývalý tereziánský ústav šlechtičen. Pražský sborník historický 30, 253–254.
- Frolík, J. 1998c:* Praha 1 - Pražský hrad, zahrada Na valech. Pražský sborník historický 30, 256.
- Frolík, J. 1998d:* Praha 1 - Staré Město, Malé náměstí čp. 142/I. Pražský sborník historický 30, 275–276.
- Frolík, J. 1998e:* 750 Praha 1 - Staré Město, obv. Praha 1, Ovocný trh čp. 573, Rathova pasáž. Výzkumy v Čechách 1996–7, 175.
- Frolík, J. 1998f:* Dom biskupi na Zamku Praskim do konca XIII wieku - The Residence of the Bishop of at Prague Castle till the End of the 13th Century (summary). In Acta archaeologica Waveliana 2. Kraków, 19–38.
- Frolík, J. 1998g:* Zpráva o záchranném archeologickém výzkumu provedeném na základě smlouvy č. 752/98 na lokalitě Praha - Pražský hrad, čp. 2 - býv. Tereziánský ústav šlechtičen – akce: trasa kabelovodu v bývalé kapli. Archiv AU Praha, čj. 4940/98.
- Frolík, J. 1999a:* Archeologický výzkum v Kanovnické ulici čp. 73 na Hradčanech v letech 1982–1985. Vývoj osídlení před rokem 1378 - Archaeological Excavations at Kanovnická ul. 73, Hradčany, 1982–1985. I. Settlement evolution. In Castrum Pragense 2. Praha, 113–168.
- Frolík, J. 1999b:* Dům pražského biskupa na Pražském hradě do konce 13. století na základě archeologického výzkumu v roce 1984 - The Old Provostship at Prague Castle Untill the End of the 13th Century According to the. In Castrum Pragense 2. Praha, 169–202.
- Frolík, J. 1999c:* Praha v době sv. Vojtěcha (982–997) - Prag zur Zeit des hl. Adalbert (Vojtěch). In Ž. Kurnatowska (ed.): Tropami świętego Wojciecha. Poznan, 63–79.

- Frolík, J. 1999d:* Předběžná zpráva o záchranném archeologickém výzkumu provedeném na základě smlouvy č. 752/98, dodatek 1 na lokalitě Praha - Pražský hrad, čp. 2, býv. Tereziánský ústav šlechtičen. Archiv ARÚ Praha, čj. 293/99.
- Frolík, J. 1999e:* Zpráva o záchranném archeologickém výzkumu provedeném na základě smlouvy č. 752/98, dodatek 1, na lokalitě Praha - Pražský hrad, čp. 2, býv. Tereziánský ústav šlechtičen. Archiv ARÚ Praha, čj. 2623/99.
- Frolík, J. 1999f:* Prague Castle in the Early and High Middle Ages in the Light of Archaeology. In *Quaestiones Medii Aevi Novae* 4. Warszawa, 177–195.
- Frolík, J. 2000a:* Pražský hrad v raném středověku. In L. Polanský, J. Sláma, D. Třeštík (edd.): Přemyslovský stát kolem roku 1000. Na paměť knížete Boleslava II. (+ 7. února 999). Praha, 101–126.
- Frolík, J. 2000b:* Pražský hrad od počátku osídlení do doby románské z pohledu archeologa. In P. Vlček (ed.): Umělecké památky Prahy. Pražský hrad a Hradčany. Praha, 17–21.
- Frolík, J. 2000c:* 706 Praha - Hradčany, obv. Praha 1. Čp. 2, střední a Z nádvoří bývalého Tereziánského ústavu šlechtičen. Výzkumy v Čechách 1998, 154.
- Frolík, J. 2000d:* Zpráva o záchranném archeologickém výzkumu provedeném na základě smlouvy č. 746/00 na lokalitě Praha - Pražský hrad, Jiřské náměstí - akce: výstavba kanalizačních šachet 1 a 2 (sonda 6). Archiv ARÚ Praha, čj. 9370/00.
- Frolík, J. 2000e:* Zpráva o záchranném archeologickém výzkumu provedeném na základě smlouvy č. 747/00 na lokalitě Praha - Pražský hrad, Jiřské náměstí - akce: rekonstrukce kanalizační vpusti (sonda 8). Archiv ARÚ Praha, čj. 9594/00.
- Frolík, J. 2000f:* Zpráva o záchranném archeologickém výzkumu provedeném na základě smlouvy č. 738/99 na lokalitě Praha - Pražský hrad, čp. 2/býv. Tereziánský ústav šlechtičen. II. etapa rekonstrukce. Archiv ARÚ Praha, čj. 9880/00.
- Frolík, J. 2000g:* Praha 1 - Pražský hrad, Jiřská ulice čp. 2 - býv. Tereziánský ústav šlechtičen. Pražský sborník historický 31, 349–350.
- Frolík, J. 2000h:* Praha 1 - Pražský hrad, Jiřské náměstí. Pražský sborník historický 31, 350–351.
- Frolík, J. 2000ch:* Zpráva o záchranném archeologickém výzkumu provedeném na základě smlouvy č. 776/00 na lokalitě Praha-Pražský hrad, čp. 2/býv. Tereziánský ústav šlechtičen – akce: rekonstrukce místností B2–18 až B2–20. Archiv ARÚ AV ČR Praha, čj. 9543/00.
- Frolík, J. 2001a:* Die Prager Burg im 10. und 11. Jahrhundert. (Zu Fragen der Auswertung der älteren archäologischen Dokumentation und deren Interpretation). In P. Sommer (ed.): Boleslav II. Der tschechische Staat um das Jahr 1000. *Colloquia mediaevalia Pragensia* 2. Praha, 153–187.
- Frolík, J. 2001b:* Praha - Hrad, Jiřské náměstí a Vikářská ulice: archeologický výzkum v roce 2000. In *Archeologické výzkumy v Čechách 2000. Zprávy České archeologické společnosti – Supplément* 45. Praha, 32–33.
- Frolík, J. 2001c:* 783 Praha - Hradčany, obv. Praha 1. NZ. Hrad. Býv. Tereziánský ústav šlechtičen, čp. 2. 1. suterén (úroveň B), 2. suterén (úroveň A). Výzkumy v Čechách 1999, 168.
- Frolík, J. 2001d:* 784 Praha - Hradčany, obv. Praha 1. Hrad. Chrám sv. Víta, hlavní loď, hrob sv. Vojtěcha. Výzkumy v Čechách 1999, 168.
- Frolík, J. 2001e:* 787 Praha - Hradčany, obv. Praha 1. Hrad. Jiřské náměstí, část za závěrem chrámu sv. Víta. Výzkumy v Čechách 1999, 169.
- Frolík, J. 2001f:* 788 Praha - Hradčany, obv. Praha 1. Hrad. Tzv. SZ křídlo (obrazárna Pražského hradu), areál zaniklého kostela Panny Marie. Výzkumy v Čechách 1999, 169–170.
- Frolík, J. 2001g:* 798 Praha - Hradčany, obv. Praha 1. Hrad. Býv. Tereziánský ústav šlechtičen, čp. 2, přízemí (úroveň C). Výzkumy v Čechách 1999, 172.
- Frolík, J. 2001h:* 808 Praha - Hradčany, obv. Praha 1. NZ. Hrad. Býv. Tereziánský ústav šlechtičen, čp. 2. Západní nádvoří. Výzkumy v Čechách 1999, 173.
- Frolík, J. 2001ch:* 809 Praha - Hradčany, obv. Praha 1. Hrad. Býv. Tereziánský ústav šlechtičen, čp. 2. 1. suterén (úroveň B), 2. suterén (úroveň A). Výzkumy v Čechách 1999, 173–174.
- Frolík, J. 2001i:* 810 Praha - Hradčany, obv. Praha 1. NZ. Hrad. Býv. Tereziánský ústav šlechtičen, čp. 2. Střední nádvoří. Výzkumy v Čechách 1999, 174.
- Frolík, J. 2001j:* Archeologický výzkum na Pražském hradě v roce 2000. Pražský hrad, 7/1, 16–17, 2 obr.
- Frolík, J. 2001k:* Archeologický výzkum na Pražském hradě v roce 2000, část druhá. Pražský hrad, 7/3, 12–13, 2 obr.
- Frolík, J. 2001l:* Zpráva o záchranném archeologickém výzkumu provedeném na základě smlouvy č. 776/00, dodatek č. 2, na lokalitě Praha-Pražský hrad, čp. 2/býv. Tereziánský ústav šlechtičen – akce : rekonstrukce místností B2-58, B2-59, B2-60 a B2-61. Archiv ARÚ AV ČR Praha, čj. 6822/01.
- Frolík, J. 2001m:* Zpráva o záchranném archeologickém výzkumu provedeném na základě smlouvy č. 790/01, dodatek č. 2, na lokalitě Praha-Pražský hrad, čp. 2/býv. Tereziánský ústav šlechtičen – akce : rekonstrukce místností C2-059. Archiv ARÚ AV ČR Praha, čj. 6823/01.

- Frolík, J. 2002a:* Prag und Prager Burg im 10. Jahrhundert. In J. Henning (ed.): Europa im 10. Jahrhundert. Archäologie einer Aufbruchzeit. Internationale Tagung in Vorbereitung der Ausstellung „Otto der Große, Magdeburg und Europa“. Mainz am Rhein, 161–169.
- Frolík, J. 2002b:* Zamyšlení nad třetím svazkem sborníku „Mediaevalia archaeologica“. K výsledkům výzkumů raně středověkého opevnění Pražského hradu a Malé Strany - Gedanken über Mediaevalia archaeologica 3 (Zu den Ergebnissen der Ausgrabungen der frühmittelalterlichen Befestigung der Prager Burg und der Kleinseite). Archeologické rozhledy 54, 705–726.
- Frolík, J. 2002c:* Zpráva o záchranném archeologickém výzkumu provedeném na základě smlouvy č. 7077/99 na lokalitě Praha - Pražský hrad, Vikářská ul. a Jiřské náměstí. II. a IV. etapa předláždění. Archiv ARÚ Praha, čj. 3040/02.
- Frolík, J. 2002d:* Zpráva o záchranném archeologickém výzkumu provedeném na základě smlouvy č. 7023/01 na lokalitě Praha - Pražský hrad, Střední křídlo. Archiv ARÚ Praha, čj. 6029/02.
- Frolík, J. 2002e:* Praha 1 - Pražský hrad, Jiřské náměstí. In *Frolík – Herichová – Tomková 2002*, 21.
- Frolík, J. 2002f:* O zvířatech na Pražském hradě z trochu jiného pohledu. Pražský hrad 8/1, 26–27, 1 obr.
- Frolík, J. 2003a:* 802 Praha - Hradčany, obv. Praha 1. NZ. Ul. Černínská, ppč. 331/1, 331/2, 332. Výzkumy v Čechách 2000, 175.
- Frolík, J. 2003b:* 804 Praha - Hradčany, obv. Praha 1. NZ. Hrad, čp. 2, bývalý Tereziánský ústav šlechticů, 1. suterén, místnost B2-18 až B2-20. Výzkumy v Čechách 2000, 175.
- Frolík, J. 2003c:* 805 Praha - Hradčany, obv. Praha 1. NZ. Jiřské nám., kanalizační šachty 1 a 2 (sonda VI). Výzkumy v Čechách 2000, 175–176.
- Frolík, J. 2003d:* 806 Praha - Hradčany, obv. Praha 1. NZ. Jiřské nám., ppč. 81 (sonda VIII). Výzkumy v Čechách 2000, 176.
- Frolík, J. 2003e:* 809 Praha - Hradčany, obv. Praha 1. NZ. Tereziánský ústav šlechticů, Jiřská ul. č. 2, 1. suterén. Výzkumy v Čechách 2000, 177.
- Frolík, J. 2003f:* Archeologický výzkum Pražského hradu v roce 2002. Zprávy České archeologické společnosti – Supplément 53. Praha, 24.
- Frolík, J. 2003g:* Praha 1 - Pražský hrad, Jiřské náměstí čp. 2 – bývalý Tereziánský ústav šlechticů. Pražský sborník historický 32, 298.
- Frolík, J. 2003h:* 864 Praha - Hradčany, obv. Praha 1. NZ [206]. Hrad. Jiřské nám., ul. Vikářská, rekonstrukce inženýrských sítí, předláždění. Výzkumy v Čechách 2001, 198.
- Frolík, J. 2003ch:* 867 Praha - Hradčany, obv. Praha 1. NZ [251]. Hrad. Čp. 2 – bývalý Tereziánský ústav šlechticů. Výzkumy v Čechách 2001, 199.
- Frolík, J. 2003i:* 868 Praha - Hradčany, obv. Praha 1. NZ [308]. Hrad. Čp. 2 – bývalý Tereziánský ústav šlechticů. Výzkumy v Čechách 2001, 199.
- Frolík, J. 2003j:* 869 Praha - Hradčany, obv. Praha 1. NZ [324]. Hrad. Jiřské náměstí - předláždění. Výzkumy v Čechách 2001, 199.
- Frolík, J. 2003k:* Bývalý Tereziánský ústav šlechticů/čp. 2 na Pražském hradě (archeologie a stavebně historický průzkum). Staletá Praha 24, 15–27.
- Frolík, J. 2003l:* Prager Burg bis zum 12. Jahrhundert im Licht der Archeologie. In Berichte und Beiträge Geisteswissenschaftlichen Centrum für Geschichte und Kultur Ostmitteleuropas e. V. Archäologische Forschungen am GWZO, Leipzig, as. E., 65–85.
- Frolík, J. 2004a:* 918 Praha - Hradčany, obv. Praha 1. Pražský hrad. Střední křídlo - S část přízemí. Rekonstrukce. Výzkumy v Čechách 2002, 194.
- Frolík, J. 2004b:* Praha 1 - Pražský hrad, Jiřské náměstí. Pražský sborník historický 33, 334.
- Frolík, J. 2004c:* Praha 1 - Pražský hrad, Střední křídlo. Pražský sborník historický 33, 334–335.
- Frolík, J. 2004d:* Praha 1 - Pražský hrad, chrám sv. Víta. Pražský sborník historický 33, 335–336.
- Frolík, J. 2005a:* Hroby přemyslovských knížat na Pražském hradě. In *K. Tomková (ed.) 2005a*, 25–46.
- Frolík, J. 2005b:* Exkurs: Hroby významných duchovních vně baziliky sv. Víta. In *K. Tomková (ed.) 2005a*, 141–144.
- Frolík, J. 2006a:* 1115 Praha - Hradčany, obv. Praha 1. Hrad. Bazilika sv. Jiří, dvorek na J straně, okapové svody. Výzkumy v Čechách 2003, 228.
- Frolík, J. 2006b:* Praha - Hradčany, Hradčanské náměstí a Salmovský palác (čp. 186/IV). In Archeologické výzkumy v Čechách 2005. Zprávy České archeologické společnosti – Supplément 64. Praha, 20–21.
- Frolík, J. 2006c:* Praha 1 - Pražský hrad, Starý královský palác (čp. 1/IV). Pražský sborník historický 34, 317.
- Frolík, J. 2006d:* Pražský hrad v 9. – 10. stol. In P. Sommer (ed.): České země v raném středověku. Praha, 175–191.
- Frolík, J. 2007a:* Praha 1 - Hradčany, Hradčanské nám. čp. 186/IV – Salmovský palác. Pražský sborník historický 35, 304–305.
- Frolík, J. 2007b:* Praha 1 - Malá Strana, Klárov, stanice metra Malostranská. Pražský sborník historický 35, 316–317.

- Frolík, J. – Boháčová, I. 1992a: 416 Praha - Hradčany, obv. Praha 1, Hrad - J část prostoru pod palácovým dvorkem (S Vladislavského sálu). Výzkumy v Čechách 1988/9, 115.
- Frolík, J. – Boháčová, I. 1992b: Archeologický výzkum Pražského hradu v 80. letech - Archaeological investigations of the Prague Castle in the course of the eighties - Archäologische Untersuchung der Prager Burg in den 80er Jahren. Staletá Praha 22, 71–88.
- Frolík, J. – Boháčová, I. 1995a: 1406 Praha - Hradčany, obv. Praha 1, Hrad, výkop pro kanál na S straně Jiřské ulice od čp. 7 k čp. 9. Výzkumy v Čechách 1990/2, 266.
- Frolík, J. – Boháčová, I. 1995b: 1407 Praha - Hradčany, obv. Praha 1, Hrad, výkop pro plyn, těsně u Z hrany výkopu z roku 1989, Jiřská ulice. Výzkumy v Čechách 1990/2, 266–7.
- Frolík, J. – Boháčová, I. 1995c: 1409 Praha - Hradčany, obv. Praha 1, Hrad, zahrada Na Valech. Výzkumy v Čechách 1990/2, 267.
- Frolík, J. – Boháčová, I. – Petříčková, J. 1992a: 419 Praha - Hradčany, obv. Praha 1, Hrad - J křídlo, místnosti V od schodiště do vinných sklepů. Výzkumy v Čechách 1988/9, 116.
- Frolík, J. – Boháčová, I. – Petříčková, J. 1992b: 423 Praha - Hradčany, obv. Praha 1, Hrad - J křídlo, vinné sklepy. Výzkumy v Čechách 1988/9, 117.
- Frolík, J. – Boháčová, I. – Vochozková, I. 1995a: 1395 Praha - Hradčany, obv. Praha 1, Hrad, JV roh S palácového dvorku. Výzkumy v Čechách 1990/2, 263–64.
- Frolík, J. – Boháčová, I. – Vochozková, I. 1995b: 1396 Praha - Hradčany, obv. Praha 1, Hrad, JZ piliře, IV. nádvoří, Španělský sál. Výzkumy v Čechách 1990/2, 264.
- Frolík, J. – Boháčová, I. – Žegklitz, J. 1987a: 385. Praha 1 - Hrad, 1984 -i) Opyš, před průčelím domu čp. 192. Výzkumy v Čechách 1984–1985, 157.
- Frolík, J. – Boháčová, I. – Žegklitz, J. 1987b: 385. Praha 1 - Hrad, 1984–1985 -b) Jiřské náměstí. Výzkumy v Čechách 1984–1985, 158.
- Frolík, J. – Boháčová, I. – Žegklitz, J. 1987c: 385. Praha 1 - Hrad, 1984–1985 -c) Lobkovický palác, velké nádvoří. Výzkumy v Čechách 1984–1985, 158.
- Frolík, J. – Boháčová, I. – Žegklitz, J. 1987d: 385. Praha 1 - Hrad, 1984–1985 -d) Lobkovický palác, malé nádvoří. Výzkumy v Čechách 1984–1985, 158.
- Frolík, J. – Boháčová, I. – Žegklitz, J. 1987e: 385. Praha 1 - Hrad, 1984–1985 -e) Víceúčelový sál. Výzkumy v Čechách 1984–1985, 159.
- Frolík, J. – Boháčová, I. – Žegklitz, J. 1988a: Archeologické nálezy z hrobky knížete Spytihněva II. v chrámu sv. Víta - Archaeological finds from the tomb of duke Spytihněv II (1055–1061 a. d.) in St. Guy's cathedral. In Castrum Pragense 1. Praha, 61–70.
- Frolík, J. – Boháčová, I. – Žegklitz, J. 1988b: Preliminary results of the investigations of the Lobkovic palace on the Prague Castle - Předběžné výsledky výzkumu v Lobkovickém paláci na Pražském hradě. In Castrum Pragense 1. Praha, 71–82.
- Frolík, J. – Dubská, G. 2003: Zpráva o záchraném archeologickém výzkumu provedeném na základě objednávky č. 716/03 na lokalitě Praha - Pražský hrad, bazilika sv. Jiří - dvorek na jižní straně. Archiv ARÚ Praha, čj. 4502/03.
- Frolík, J. – Herichová I. – Tomková, K. 2002: Archeologický výzkum na Pražském hradě a Hradčanech v roce 2001. In Archeologické výzkumy v Čechách 2001. Zprávy České archeologické společnosti – Supplément 49. Praha, 21–22.
- Frolík, J. – Chotěbor, P. 1997: Archeologický výzkum. In Josip Plečnik. Praha, 317–320.
- Frolík, J. – Chotěbor, P. 2003: Nová zjištění o kapli Všech svatých na Pražském hradě. Staletá Praha 24, 5–14.
- Frolík, J. – Chotěbor, P. – Žegklitz, J. 1991: Lobkovický palác na Pražském hradě a jeho hmotná kultura. Dokumenta Pragensia 9/1, 215–234.
- Frolík, J. – Klápště, J. 1991: Praha a Pražský hrad v 11. a 12. století - Prag und die Prager Burg im 11. und 12. Jahrhundert. In Miasto zachodniosłowiańskie w XI–XII wieku, społeczeństwo - kultura. Wrocław - Warszawa - Kraków, 103–118.
- Frolík, J. – Křivánek, R. 1998: Zpráva o záchraném archeologickém výzkumu na základě smlouvy č. 714/98 na lokalitě Praha - Hrad, čp. 2 (býv. Tereziánský ústav šlechtičen). Archiv AU Praha, čj. 2558/98.
- Frolík, J. – Kubková, J. 1995: Zpráva o záchraném a předstihovém archeologickém výzkumu na základě smlouvy ARÚ č. 785/1995 na lokalitě Praha - Hrad, Obrazárna, kostel P. Marie. Archiv ARÚ Praha, čj. 5345/95.
- Frolík, J. – Kubková, J. 1998: Praha 1 - Pražský hrad, Obrazárna Pražského hradu – kostel P. Marie. Pražský sborník historický 30, 254–255.
- Frolík, J. – Maříková-Kubková, J. – Matouš, P. 2000: Zpráva o záchraném archeologickém výzkumu provedeném na základě smlouvy č. 7077/99 na lokalitě Praha - Pražský hrad, Vikářská ulice a Jiřské náměstí. I. a III. etapa předláždění. Archiv ARÚ Praha, čj. 9937/00.
- Frolík, J. – Matouš, P. 2003a: Praha 1 - Pražský hrad, Jiřské náměstí a Vikářská ulice. Pražský sborník historický 32, 299–300.

- Frolík, J. – Matouš, P. 2003b: Praha 1 - Hradčany, Chotkovy sady. Pražský sborník historický 32, 300.
- Frolík, J. – Nemeškalová, Z. 1999: Hromadný nález mincí ze 16. století na Pražském hradě - Ein Münzfund aus dem 16. Jahrhundert auf der Prager Burg. In *Castrum Pragense* 2. Praha, 219–226.
- Frolík, J. – Smetánka, Z. 1997: Archeologie na Pražském hradě. Praha / Litomyšl.
- Frolík, J. – Smetánka, Z. 1998: K archeologickému studiu Pražského hradu. *Archeologické rozhledy* 50, 295–307.
- Frolík, J. – Tomková, K. 1997: Západní předpolí Pražského hradu - Hradčany a jejich archeologický výzkum v nejnovějším období - Das westliche Vorfeld der Prager Burg - die Stadt Hradschin- und seine archäologische Erforschung in jüngster Zeit. *Archeologické rozhledy* 49, 65–71.
- Frolík, J. – Tomková, K. – Žegklitz, J. 1988: Výzkum slovanského pohřebiště v jižním křídle Jízdárny Pražského hradu - Erforschung des slawischen Gräberfelds im Südflügel der Reitschule der Prager Burg. *Památky archeologické* 79, 424–455.
- Frolík, J. – Žegklitz, J. 1988: Předběžné výsledky výzkumu v areálu bývalého špitálu na Hradčanech (Preliminary results of investigations in the area of the one-time hospital in the Hradčany town - in Czech). *Časopis lékařů českých* 127, č. 4, 120–123.
- Frolík, J. – Žegklitz, J. – Boháčová, I. 1988: Kanovnická ulice (Cannons° Street) NO.73. In *Castrum Pragense* 1. Praha, 43–56.
- Frolík, J. et al. 1987a: Frolík, J. – Boháčová, I. – Žegklitz, J. – Chotěbor, P.: 385. Praha 1 - Hrad, 1985 -i) zahrada „Na Valech“. *Výzkumy v Čechách 1984–1985*, 160–161.
- Frolík, J. et al. 1987b: Frolík, J. – Chotěbor, P. – Boháčová, I. – Žegklitz, J.: 385. Praha 1 - Hrad, 1984 -a) chrám sv. Víta, chodba za královskou hrobkou. *Výzkumy v Čechách 1984–1985*, 156.
- Frolík, J. et al. 1987c: Frolík, J. – Chotěbor, P. – Boháčová, I. – Žegklitz, J.: 385. Praha 1 - Hrad, 1984 -b) Katedrála sv. Víta - nová sakristie, kůrová kaple. *Výzkumy v Čechách 1984–1985*, 156.
- Frolík, J. et al. 1987d: Frolík, J. – Chotěbor, P. – Boháčová, I. – Žegklitz, J.: 385. Praha 1 - Hrad, 1984 -c) III. hradní nádvoří, čp. 48 (tzv. Staré proboštství). *Výzkumy v Čechách 1984–1985*, 156.
- Frolík, J. et al. 1987e: Frolík, J. – Chotěbor, P. – Boháčová, I. – Žegklitz, J.: 385. Praha 1 - Hrad, 1984 -e) Slévárenský dvůr. *Výzkumy v Čechách 1984–1985*, 156–157.
- Frolík, J. et al. 1987f: Frolík, J. – Chotěbor, P. – Boháčová, I. – Žegklitz, J.: 385. Praha 1 - Hrad, 1984 -ch) Lumbeho zahrady (podél Jeleního příkopu). *Výzkumy v Čechách 1984–1985*, 157.
- Frolík, J. et al. 1988: Frolík, J. – Boháčová, I. – Chotěbor, P. – Žegklitz, J.: Archaeological excavations in house No. 48 - the Old Provost ship in 1984. In *Castrum Pragense* 1. Praha, 57–60.
- Frolík, J. et al. 1992: Frolík, J. – Klápště, J. – Smetánka, Z. – Žegklitz, J.: L'archéologie et la culture spirituelle du Moyen Age, Quatre miniatures. *Památky archeologické* 83, 149–173.
- Frolík, J. et al. 1994: Frolík, J. – Vařeka, P. – Bureš, M. – Petříčková, J.: Zpráva o předstihovém záchranném archeologickém výzkumu, prováděném na základě smlouvy č. 16/93–94 na lokalitě Praha - Staré Město, čp. 573-Rathova pasáž, sv. I–VIII. *Archiv ARÚ Praha*, čj. 4926/96.
- Frolík, J. et al. 1998: Frolík, J. – Sláma, J. – Smetánka, Z. – Tomková, K.: K problematice chronologie jižní apsidy svatovítské rotundy na Pražském hradě - The Problem of Chronology of the South of St. Guy's Rotunda at the Prague Castle. *Praehistorica* 23, 141–144.
- Frolík, J. et al. 2000: Frolík, J. – Maříková-Kubková, J. – Růžičková, E. – Zeman, A.: Nejstarší sakrální architektura Pražského hradu. Výpověď archeologických pramenů. In *Castrum Pragense* 3. Praha.
- Frolíková, D. 2004: Zpráva o záchranném archeologickém výzkumu provedeném na lokalitě Praha 1 - Pražský hrad, akce: výstavba nových pařenišť v Lumbeho zahradě I. listopad 2003. *Archiv ARÚ Praha*, čj. 1676/04.
- Frolíková, D. 2006: 1116 Praha - Hradčany, obv. Praha 1. Hrad. Lumbeho zahrada I. *Výzkumy v Čechách* 2003, 228.
- Frolíková, D. 2008: 786 Praha - Hradčany, okr. Praha 1. Loretánské náměstí - zahrada kláštera kapucínů. *Výzkumy v Čechách* 2005, 198–199.
- Frolíková–Kaliszová, D. 1999: Dřevěné kostely v Čechách v archeologických pramenech - Bohemian woden churchs in archaeological sources. *Archeologie ve středních Čechách* 3. Praha, 535–545.
- Frolíková–Kaliszová, D. 2005: Prsteny z Pražského hradu a jeho předpolí. In K. Tomková (ed.) 2005a, 359–386.
- Fröhlichová, Z. 1940: Kronika Rynečku na Starém Městě pražském. Praha.
- Guth, K. 1925: České rotundy. *Památky archeologické* 34, 113–188.
- Guth, K. 1931: Ochrana památek. II. Vyšehrad. *Památky archeologické* 37, sk. hist., 63–64.
- Guth, K. 1934: Praha, Budeč a Boleslav - Praha, Budeč et Boleslav. In *Svatováclavský sborník* I. Praha, 686–818.
- Hájek, L. 1968: Kultura zvoncovitých pohárů v Čechách - Die Glockenbecherkultur in Böhmen. *Archeologické studijní materiály* 5. Praha.
- Hanáková, H. sine anno: Kostrové hroby z Prahy 1 - Staré Město. [Výzkumná zpráva] In *Dragoun, Zvonimír* 1994, 5–8.
- Hanáková, H. – Huml, V. 1982: Kostrové pozůstatky z kostela sv. Klimenta na Novém Městě pražském. *Časopis Národního Muzea - řada přírodovědná* 151, 21–32.

- Hanáková, H. – Stloukal, M. 1988:* Pohřebiště kolem bývalého kostela svatého Benedikta v Praze - Begräbnisstätte rings um die ehemalige Kirche des hl. Benedikts in Prag. Národní muzeum v Praze - Přírodovědecké muzeum.
- Hanáková, H. et al. 1975:* Hanáková, H. – Martinec, V. – Vyhnanek, L.: Barokní pohřby od sv. Jindřicha na Novém Městě pražském. Sborník Národního muzea v Praze 31, řada B, 1/2, 91–107.
- Hanykýř, V. 2003:* Zpráva úkolu VHČ 107619096 pro Archeologický ústav AV ČR Praha. Hodnocení střepů středověké keramiky. VŠCHT Praha, Ústav skla a keramiky. Archiv ARÚ Praha, čj. 9288/03.
- Hanzlíková, K. 2003:* Biskupský dvůr na Poříčí. Nové poznatky archivního průzkumu - Biskupský dvůr (Bischofshof) in Poříčí. Neue Erkenntnisse der archäologischen und bauhistorischen Untersuchung. In Dějiny staveb 3, Plzeň. 33–37.
- Hanzlíková, K. – Juřina, P. 2003:* Vývoj osídlení na městišti Lossiovského paláce (Lidový dům) v Hyberské ulici od vrcholného středověku do časného novověku. Staletá Praha 24, 201–207.
- Hásková, J. – Starec, P. 1995:* Nález německého denáru z 10. století v Husově ulici v Praze 1. Numismatické listy 50/4, 118–119.
- Havel, J. – Kovářik, J. 1988:* Přehled výzkumů archeologického oddělení MMP v letech 1986–1987. Archaeologica Pragensia 9, 173–180.
- Havel, J. – Kovářik, J. 1989:* Přehled výzkumů archeologického oddělení MMP v roce 1988. Archaeologica Pragensia 10, 281–284.
- Havlíček, P. 1968:* Praha 1 - Staré Město, Štupartská ul. čp. 595/I - zahrada. Dokumentace statických sond. Archiv PÚPP, poř. č. 104.
- Havrda, J. 1995a:* Praha 1 - Malá Strana, Šporkova ul. čp. 321/III. Pražský sborník historický 28, 230–231.
- Havrda, J. 1995b:* Praha 1 - Malá Strana, Vlašská čp. 336/III, ppč. 972. Nálezová zpráva o archeologickém výzkumu PÚPP č. 28/95. Archiv ARÚ Praha, čj. 5588/95.
- Havrda, J. 1996a:* Praha 1 - Malá Strana, Nerudova ulice čp. 250/III. NZ o archeologickém výzkumu PÚPP č. 37/95. Archiv ARÚ Praha, čj. 5588/96.
- Havrda, J. 1996b:* Praha 1 - Malá Strana, Nosticova ulice čp. 463/III. NZ o archeologickém výzkumu PÚPP č. 20/96. Archiv ARÚ Praha, čj. 5589/96.
- Havrda, J. 1996c:* Příspěvek k osídlení jihozápadního předpolí Pražského hradu v 9.–10. století - Ein Beitrag zur Besiedlung des südwestlichen Vorfeldes der Prager Burg im 9.–10. Jahrhundert. Archaeologica Pragensia 12, 141–152.
- Havrda, J. 1996d:* Praha 1 - Malá Strana, Hroznová ul. čp. 499/III. Zpráva o dohledu hloubení mělkých výkopů na dvoře domu. Archiv archeologického odd. PÚPP Praha.
- Havrda, J. 1997a:* 1097 Praha - Malá Strana, obv. Praha 1, Nerudova ul. čp. 250/III, ppč. 59. Výzkumy v Čechách 1993–5, 218.
- Havrda, J. 1997b:* 1092 Praha - Malá Strana, obv. Praha 1, Prokopská ul. čp. 293/III, ppč. 212. Výzkumy v Čechách 1993–5, 216.
- Havrda, J. 1997c:* 1077 Praha - Malá Strana, obv. Praha 1, Šporkova ul. čp. 321/III, ppč. 969. Výzkumy v Čechách 1993–5, 212.
- Havrda, J. 1997d:* 1078 Praha - Malá Strana, obv. Praha 1, Tomášská ul. čp. 518/III, ppč. 1034, ppč. 77. Výzkumy v Čechách 1993–5, 212.
- Havrda, J. 1997e:* 1096 Praha - Malá Strana, obv. Praha 1, Vlašská ul. čp. 336/III, ppč. 972. Výzkumy v Čechách 1993–5, 218.
- Havrda, J. 1997f:* Praha 1 - Staré Město, Karlova ulice čp. 184/I (Anenská ulice čp. 184/I). NZ o archeologickém výzkumu PÚPP č. 24/96. Archiv ARÚ Praha, čj. 4032/98.
- Havrda, J. 1997g:* Praha 1 - Staré Město, Klementinum - hospodářský dvůr. Zpráva o archeologickém výzkumu PÚPP č. 10/97, díl I–IV. Archiv PÚPP.
- Havrda, J. 1997h:* Zjišťovací archeologický výzkum v prostoru hospodářského dvora Klementina. Informační bulletin Národní knihovny ČR 17–18/97, 21–26.
- Havrda, J. 1997ch:* 1234 Praha - Staré Město, obv. Praha 1, Platněrská ul. ppč. 1104, Mariánské nám. ppč. 1105, Linhartská ul. ppč. 1092, ul. U Radnice ppč. 1093. Výzkumy v Čechách 1993–5, 246.
- Havrda, J. 1998a:* Praha 1 - Malá Strana, Hellichova ulice. Pražský sborník historický 30, 258.
- Havrda, J. 1998b:* Praha 1 - Malá Strana, Maltézské náměstí - před čp. 474/III. Pražský sborník historický 30, 262.
- Havrda, J. 1998c:* Praha 1 - Malá Strana, Nerudova čp. 250/III. Pražský sborník historický 30, 263.
- Havrda, J. 1998d:* Praha 1 - Malá Strana, Nosticova ulice čp. 463/III. Pražský sborník historický 30, 263–264.
- Havrda, J. 1998e:* Praha 1 - Malá Strana, Vlašská ulice u čp. 336/III. Pražský sborník historický 30, 266.
- Havrda, J. 1998f:* Praha 1 - Staré Město, Betlémská ulice, Náprstkova ulice, ulice U Dobřenských - teplovod. Pražský sborník historický 30, 268.
- Havrda, J. 1998g:* Praha 1 - Staré Město, Karlova ulice čp. 184/I. Pražský sborník historický 30, 271.

- Havrda, J. 1998h:* Praha - Malá Strana, Šporkova ulice č. p. 318/III. Nálezová zpráva o archeologickém výzkumu PÚPP č. 9/97. Archiv ARÚ Praha, čj. 1093/98.
- Havrda, J. 1998ch:* Praha - Malá Strana, Maltézské nám. č. p. 484/III (Velkopřevorské nám. č. p. 484/III). Nálezová zpráva o archeologickém výzkumu PÚPP č. 18/97. Archiv ARÚ Praha, čj. 1094/98.
- Havrda, J. 1998i:* 684 Praha - Malá Strana, obv. Praha 1, Maltézské nám. před čp. 474, ppč. 1048. Výzkumy v Čechách 1996–7, 161.
- Havrda, J. 1998j:* 686 Praha - Malá Strana, obv. Praha 1, ul. Hellichova, ppč. 1054. Výzkumy v Čechách 1996–7, 162.
- Havrda, J. 1998k:* 688 Praha - Malá Strana, obv. Praha 1, ul. Nosticova čp. 463/III, ppč. 289. Výzkumy v Čechách 1996–7, 163.
- Havrda, J. 1998l:* K osídlení v prostoru předlokační osady Obora v Praze na Malé Straně - Zur Besiedlung im Raum des Obora auf der Prager Kleinseite. Ausgrabung in der Špork-Gasse. *Archaeologica Pragensia* 14, 87–103.
- Havrda, J. 1998m:* Pozdně halštatský náleží ze středověkých vrstev na Starém Městě pražském - Ein spätthallstatzeitlicher Fund aus mittelalterlichen Schichten in der Prager Altstadt. *Archaeologica Pragensia* 14, 63–65.
- Havrda, J. 1998n:* Praha 1 - Staré Město, Uhelny trh p. č. 1122. Nálezová zpráva o archeologickém výzkumu PÚPP č. 5/98. Archiv ARÚ Praha, čj. 2615/99.
- Havrda, J. 1998o:* 768 Praha - Staré Město, obv. Praha 1, ul. Betlémská, Náprstkova, U Dobřenských, ppč. 1131, 1139, 1138 (teplovod). Výzkumy v Čechách 1996–7, 180–181.
- Havrda, J. 1998p:* 773 Praha - Staré Město, obv. Praha 1, ul. Karlova (Anenská) čp. 184/I, ppč. 137. Výzkumy v Čechách 1996–7, 182.
- Havrda, J. 1998r:* 774 Praha 1 - Staré Město, obv. Praha 1, Konviktská čp. 1005/I, ppč. 313. Výzkumy v Čechách 1996–7, 182–183.
- Havrda, J. 1998s:* 778 Praha - Staré Město, obv. Praha 1, ul. Platněřská, Linhartská, U Radnice, ppč. 1092, 1093, 99, 1091, 1104. Výzkumy v Čechách 1996–7, 184.
- Havrda, J. 1998t:* Geomorfologická a geologická charakteristika lokality. In *Březinová 1998a*, 10–11.
- Havrda, J. 2000a:* Archeologický výzkum na Uhelném trhu na Starém Městě pražském - Archaeological excavations at Uhelny trh in the Pld Town of Prague. *Archaeologica Pragensia* 15, 117–139.
- Havrda, J. 2000b:* Investorská nálezová zpráva o záchranném archeologickém výzkumu. Praha 1 - Staré Město, Bílkova ulice čp. 855/I a 863/I. Výzkum PÚPP č. 17/98. Archiv archeologického odd. PÚPP.
- Havrda, J. 2000c:* Sovovy mlýny. Praha 1 - Malá Strana, ul. U Sovových mlýnů čp. 530/III. NZ o archeologickém výzkumu PÚPP č. 10/00. Archiv ARÚ Praha, čj. 10082/00.
- Havrda, J. 2000d:* Praha 1 - Josefov, Maiselova ulice čp. 59/V. NZ o archeologickém výzkumu PÚPP č. 5/00. Archiv ARÚ Praha, čj. 10083/00.
- Havrda, J. 2000e:* Praha 1 - Staré Město, Bílkova ulice čp. 855/I. Pražský sborník historický 31, 364.
- Havrda, J. 2000f:* Praha 1 - Staré Město, Klementinum - hospodářský dvůr. Pražský sborník historický 31, 368–369.
- Havrda, J. 2000g:* Praha 1 - Staré Město, Uhelny trh. Pražský sborník historický 31, 373.
- Havrda, J. 2000h:* Praha 1 - Staré Město, Věžeňská čp. 116/I. Pražský sborník historický 31, 374.
- Havrda, J. 2000ch:* Záchranný výzkum domu čp. 863/I a 855/I v Bílkově ulici v Praze 1 na Starém Městě. In *Archeologické výzkumy v Čechách 1999. Zprávy České archeologické společnosti – Supplément* 42, Praha, 14.
- Havrda, J. 2000i:* Podloží a půdní pokryv. In *Kašpar 2000d*.
- Havrda, J. 2000j:* Geomorfologické a geologické poměry Královské zahrady Pražského hradu. In.: *Tomková 1999*.
- Havrda, J. 2001a:* Objev středověkých dílen na výrobu kovů v areálu Klementina. (Zjišťovací archeologický výzkum Klementina v roce 2001). – Informační bulletin Národní knihovny ČR, 2001/16, 3–7, 12 obr.
- Havrda, J. 2001b:* 891 Praha - Malá Strana, obv. Praha 1. Maltézské náměstí, čp. 484/III (Velkopřevorské nám. čp. 484/III), ppč. 261. Výzkumy v Čechách 1999, 188–189.
- Havrda, J. 2001c:* 897 Praha - Malá Strana, obv. Praha 1. Ul. Šporkova, před čp. 318/III, ppč. 462. Výzkumy v Čechách 1999, 191.
- Havrda, J. 2001d:* 909 Praha - Malá Strana, obv. Praha 1. Karmelitská čp. 459/III, ppč. 287. Sonda VI, VII, XI, XII, XIV. Výzkumy v Čechách 1999, 196.
- Havrda, J. 2001e:* 910 Praha - Malá Strana, obv. Praha 1. Karmelitská čp. 459/III. Sonda XIII. Výzkumy v Čechách 1999, 196.
- Havrda, J. 2001f:* 927 Praha - Malá Strana, obv. Praha 1. Ul. Nerudova čp. 216/III, ppč. 498. Výzkumy v Čechách 1999, 201.
- Havrda, J. 2001g:* 928 Praha - Malá Strana, obv. Praha 1. Ul. Nerudova čp. 225/III, ppč. 483. Výzkumy v Čechách 1999, 201–202.

- Havrda, J. 2001h:* 1131 Praha - Staré Město, obv. Praha 1. Klementinum čp. 1040/I, hospodářský dvůr ppč. 82. Sonda G. Výzkumy v Čechách 1999, 244.
- Havrda, J. 2001ch:* 1132 Praha - Staré Město, obv. Praha 1. Klementinum čp. 1040/I, hospodářský dvůr ppč. 82. Sonda D, B a část C. Výzkumy v Čechách 1999, 244–245.
- Havrda, J. 2001i:* 1133 Praha - Staré Město, obv. Praha 1. Klementinum čp. 1040/I, hospodářský dvůr ppč. 82. Sonda C (část). Výzkumy v Čechách 1999, 245.
- Havrda, J. 2001j:* 1134 Praha - Staré Město, obv. Praha 1. Klementinum čp. 1040/I, hospodářský dvůr ppč. 82. Sonda A. Výzkumy v Čechách 1999, 245–246.
- Havrda, J. 2001k:* 1135 Praha - Staré Město, obv. Praha 1. Klementinum čp. 1040/I, hospodářský dvůr ppč. 82. Sonda E a I. Výzkumy v Čechách 1999, 246.
- Havrda, J. 2001l:* 1136 Praha - Staré Město, obv. Praha 1. Klementinum čp. 1040/I, hospodářský dvůr ppč. 82. Sonda F a H. Výzkumy v Čechách 1999, 246–247.
- Havrda, J. 2001m:* 1154 Praha - Staré Město, obv. Praha 1. Uhelny trh, ppč. 1122 – sonda II. Výzkumy v Čechách 1999, 251–252.
- Havrda, J. 2001n:* 1155 Praha - Staré Město, obv. Praha 1. Uhelny trh, ppč. 1122 – sonda I. Výzkumy v Čechách 1999, 252.
- Havrda, J. 2001o:* 1156 Praha - Staré Město, obv. Praha 1. Ul. Bílkova čp. 855/I, ppč. 954. Výzkumy v Čechách 1999, 252–253.
- Havrda, J. 2001p:* 1157 Praha - Staré Město, obv. Praha 1. Ul. Bílkova čp. 863/I, ppč. 955. Sondy v suterénu. Výzkumy v Čechách 1999, 253.
- Havrda, J. 2001q:* 1163 Praha - Staré Město, obv. Praha 1. Ul. Věžeňská čp. 116/I, ppč. 943. Výzkumy v Čechách 1999, 254.
- Havrda, J. 2001r:* 1169 Praha - Staré Město, obv. Praha 1. Ul. Bílkova čp. 863/I - dvůr, ppč. 955. Výzkumy v Čechách 1999, 256–257.
- Havrda, J. 2001s:* 1170 Praha - Staré Město, obv. Praha 1. Ul. Kozí, ppč. 1035. Křižovatka s ulicí Věžeňskou. Výzkumy v Čechách 1999, 257.
- Havrda, J. 2001t:* Zpráva o zjišťovacím archeologickém výzkumu v objektu čp. 385/III (Klášter Pražského Jezulátka) v Karmelitské ul. Praha 1 - Malá Strana. Výzkum PÚPP č. 4/01. Archiv archeologického odd. PÚPP.
- Havrda, J. 2001u:* Archeologické vyhodnocení zjišťovacích geologických vrtů v čp. 477/III na Maltézském náměstí v Praze 1 - Malé Straně. Výzkum PÚPP č. 8/01. Archiv archeologického odd. PÚPP.
- Havrda, J. 2001v:* Zpráva o výsledcích zjišťovacího archeologického výzkumu Praha 1 - Staré Město, KLEMENTINUM čp. 1040/I. Zjišťovací sondy v r. 2001. Výzkum Pražského ústavu památkové péče č. 20/01. Archiv archeologického oddělení PÚPP.
- Havrda, J. 2001w:* Zpráva o zjišťovacím archeologickém výzkumu, Praha 1 - Malá Strana, Břetislavova ul. čp. 517/III. I. etapa. Archiv archeologického odd. PÚPP.
- Havrda, J. 2001x:* Zpráva o zjišťovacím archeologickém výzkumu, Praha 1 - Malá Strana, Břetislavova ul. čp. 517/III. II. etapa. Archiv archeologického odd. PÚPP.
- Havrda, J. 2001y:* Hydrogeologické poměry Vyšehradu. Archiv ARÚ Praha, čj. 7565/01
- Havrda, J. 2002a:* Pohřebiště 9.–1. poloviny 10. století západně od Staroměstského náměstí v Praze (A cemetery from the 9th and first half of the 10th centuries west of the old Town square in Prague). *Archaeologica Pragensia* 16, 53–65.
- Havrda, J. 2002b:* Geomorfologická a geologická situace kostela sv. Jana Na Zábradlí. Odborný posudek. Archiv PÚPP.
- Havrda, J. 2002c:* Praha 1 - Malá Strana, Břetislavova čp. 517/III. In A. Křížová – L. Špaček – Z. Dragoun (edd.): Výroční zpráva 2001. Státní památkový ústav v hlavním městě Praze, 42.
- Havrda, J. 2002d:* Praha 1 - Malá Strana, Karmelitská čp. 385/III (klášterní dvůr jižně od kostela P. Marie Vítězné). In A. Křížová – L. Špaček – Z. Dragoun (edd.): Výroční zpráva 2001. Státní památkový ústav v hlavním městě Praze, 43.
- Havrda, J. 2002e:* Praha 1 - Malá Strana, Karmelitská ppč. 389 a 390 (školní zahrada u čp. 545/III). In A. Křížová – L. Špaček – Z. Dragoun (edd.): Výroční zpráva 2001. Státní památkový ústav v hlavním městě Praze, 43.
- Havrda, J. 2002f:* Praha 1 - Malá Strana, Maltézské nám. čp. 477/III. In A. Křížová – L. Špaček – Z. Dragoun (edd.): Výroční zpráva 2001. Státní památkový ústav v hlavním městě Praze, 43.
- Havrda, J. 2002g:* Praha 1 - Malá Strana, U Zlaté studně čp. 169/III. In A. Křížová – L. Špaček – Z. Dragoun (edd.): Výroční zpráva 2001. Státní památkový ústav v hlavním městě Praze, 50.
- Havrda, J. 2002h:* Praha 1 - Staré Město, Klementinum. In A. Křížová – L. Špaček – Z. Dragoun (edd.): Výroční zpráva 2001. Státní památkový ústav v hlavním městě Praze, 51–53.
- Havrda, J. 2002ch:* Praha 1 - Staré Město, U Milosrdných čp. 867/I. In A. Křížová – L. Špaček – Z. Dragoun (edd.): Výroční zpráva 2001. Státní památkový ústav v hlavním městě Praze, 54.

- Havrda, J. 2002i*: Zpráva o výsledcích archeologického výzkumu, Praha 1 - Malá Strana, Břetislavova ul. čp. 517/III. Archiv archeologického oddělení PÚPP.
- Havrda, J. 2003a*: 818 Praha - Josefov, obv. Praha 1. Maislova ul. 5, čp. 59/V, ppč. 19 (řez 5). Výzkumy v Čechách 2000, 179.
- Havrda, J. 2003b*: 871 Praha - Malá Strana, obv. Praha 1. Nerudova ul. 42, čp. 224/III, ppč. 485. Výzkumy v Čechách 2000, 191.
- Havrda, J. 2003c*: 873 Praha - Malá Strana, obv. Praha 1. U Sovových mlýnů 2, čp. 503/III, ppč. 784/1 (Sovovy mlýny - rekonstrukce). Sondy II, III, IV, V, VI, VII, VIII. Výzkumy v Čechách 2000, 191–192.
- Havrda, J. 2003d*: 874 Praha - Malá Strana, obv. Praha 1. U Sovových mlýnů 2, čp. 503/III, ppč. 784/1,2 (Sovovy mlýny - rekonstrukce). Sonda I a řezy 12, 13 a 14. Výzkumy v Čechách 2000, 192.
- Havrda, J. 2003e*: 951 Praha - Staré Město, obv. Praha 1. Dušní ul., ppč. 1045/1, havárie kanalizace. Výzkumy v Čechách 2000, 210.
- Havrda, J. 2003f*: 960 Praha - Staré Město, obv. Praha 1. Ul. U Radnice 10, čp. 14/I, ppč. 13, dům U tří bubnů (sonda VIII). Výzkumy v Čechách 2000, 212.
- Havrda, J. 2003g*: 961 Praha - Staré Město, obv. Praha 1. Ul. U Radnice 8, čp. 13/I, ppč. 12, dům U zelené žáby (dvůr). Výzkumy v Čechách 2000, 213.
- Havrda, J. 2003h*: 962 Praha - Staré Město, obv. Praha 1. Ul. U Radnice, ppč. 1093 (řez 35). Výzkumy v Čechách 2000, 213.
- Havrda, J. 2003ch*: Praha 1 - Malá Strana, Nerudova čp. 216/III. Pražský sborník historický 32, 310.
- Havrda, J. 2003i*: Praha 1 - Malá Strana, Nerudova čp. 225/III. Pražský sborník historický 32, 310.
- Havrda, J. 2003j*: Praha 1 - Malá Strana, U Sovových mlýnů čp. 503/III. Pražský sborník historický 32, 314–315.
- Havrda, J. 2003k*: Praha 1 - Staré Město, Bílkova čp. 863/I a čp. 855/I. Pražský sborník historický 32, 324.
- Havrda, J. 2003l*: Praha 1 - Staré Město, Dušní ppč. 1045. Pražský sborník historický 32, 325.
- Havrda, J. 2003m*: Praha 1 - Staré Město, Kozi ppč. 1035. Pražský sborník historický 32, 326.
- Havrda, J. 2003n*: Praha 1 - Staré Město, U Radnice čp. 13/I a čp. 14/I. Pražský sborník historický 32, 329–330.
- Havrda, J. 2003o*: Praha 1 - Josefov, Maiselova čp. 59/V. Pražský sborník historický 32, 330.
- Havrda, J. 2003p*: Praha 1 - Malá Strana, Míšeňská čp. 69/III. In P. Vaňous – Z. Dragoun (edd.): Výroční zpráva 2002 - Státní památkový ústav v hlavním městě Praze, 52.
- Havrda, J. 2003q*: Praha 1 - Malá Strana, Mostecká čp. 282/III. In P. Vaňous – Z. Dragoun (edd.): Výroční zpráva 2002 - Státní památkový ústav v hlavním městě Praze, 52.
- Havrda, J. 2003r*: Praha 1 - Staré Město, Křižovnická čp. 1040/I - Klementinum. In P. Vaňous – Z. Dragoun (edd.): Výroční zpráva 2002 - Státní památkový ústav v hlavním městě Praze, 55.
- Havrda, J. 2003s*: 878 Praha - Josefov, obv. Praha 1. Ul. Maiselova 5, čp. 59/V, (řezy 1,2,3,4), ppč. 19. Výzkumy v Čechách 2001, 201.
- Havrda, J. 2003t*: 908 Praha - Malá Strana, obv. Praha 1. Ul. Maltézské nám. čp. 477/III (Japonské velvyslanectví). 12 vrtů, ppč. 275. Výzkumy v Čechách 2001, 206.
- Havrda, J. 2003u*: 911 Praha - Malá Strana, obv. Praha 1. Ul. Břetislavova čp. 517/III, ppč. 37, 55, 54. Výzkumy v Čechách 2001, 207.
- Havrda, J. 2003v*: 912 Praha - Malá Strana, obv. Praha 1. Ul. Karmelitská čp. 385/III, rajský dvůr (klášterní dvůr J od kostela P. Marie Vítězné), ppč. 383. Výzkumy v Čechách 2001, 207–208.
- Havrda, J. 2003w*: 914 Praha - Malá Strana, obv. Praha 1. Ul. Karmelitská u čp. 545/III, ppč. 389, 390 (zahrada). Výzkumy v Čechách 2001, 208.
- Havrda, J. 2003x*: 967 Praha - Staré Město, obv. Praha 1. Klementinum, Křižovnické nám. čp. 1040/I, ppč. 80. Sonda I. Hala služeb. Výzkumy v Čechách 2001, 220.
- Havrda, J. 2003y*: 968 Praha - Staré Město, obv. Praha 1. Klementinum, Mariánské nám. čp. 190/I, ppč. 81. Sonda II (vykopaná v technické knihovně z úrovně suterénu). Výzkumy v Čechách 2001, 220–221.
- Havrda, J. 2003z*: 969 Praha - Staré Město, obv. Praha 1. Klementinum, Mariánské nám. před čp. 1040/I, ppč. 81. Sonda III (před tech. knihovnou, V od Zrcadlové kaple). Výzkumy v Čechách 2001, 221.
- Havrda, J. 2003za*: 977 Praha - Staré Město, obv. Praha 1. Ul. U Milosrdných čp. 867/I, ppč. 959, 1038/1. Výzkumy v Čechách 2001, 224.
- Havrda, J. 2004a*: 970 Praha - Malá Strana, obv. Praha 1. U Zlaté studně čp. 169/III. Ppč. 11 (k. ú. Hradčany), ppč. 586/1 (k. ú. Malá Strana). Výzkumy v Čechách 2002, 204–205.
- Havrda, J. 2004b*: 974 Praha - Malá Strana, obv. Praha 1. Ul. Míšeňská čp. 69/III, ppč. 161, sonda 1 (řez 1,2). Výzkumy v Čechách 2002, 205.
- Havrda, J. 2004c*: 1032 Praha - Staré Město, obv. Praha 1. Klementinum čp. 1040/I, ppč. 81, V křídlo (technická knihovna), suterén – sonda 1. Výzkumy v Čechách 2002, 221.
- Havrda, J. 2004d*: 1033 Praha - Staré Město, obv. Praha 1. Klementinum čp. 1040/I, ppč. 81, SV křídlo, suterén – sonda 2. Výzkumy v Čechách 2002, 221.
- Havrda, J. 2004e*: Podloží a půdní pokryv. In *Kašpar 2004p*, 4–10.
- Havrda, J. 2004f*: Praha 1 - Malá Strana, Břetislavova ulice čp. 517/III. Pražský sborník historický 33, 341.

- Havrda, J. 2004g:* Praha 1 - Malá Strana, Karmelitská ulice čp. 385/III. Pražský sborník historický 33, 343.
- Havrda, J. 2004h:* Praha 1 - Malá Strana, Karmelitská ulice čp. 389 a 390. Pražský sborník historický 33, 345.
- Havrda, J. 2004ch:* Praha 1 - Malá Strana, Maltézské náměstí čp. 477/III. Pražský sborník historický 33, 350–351.
- Havrda, J. 2004i:* Praha 1 - Malá Strana, Míšeňská ulice čp. 69/III. Pražský sborník historický 33, 352.
- Havrda, J. 2004j:* Praha 1 - Malá Strana, Mostecká ulice čp. 282/III. Pražský sborník historický 33, 352–353.
- Havrda, J. 2004k:* Praha 1 - Malá Strana, U Zlaté studně čp. 169/III. Pražský sborník historický 33, 363–364.
- Havrda, J. 2004l:* Praha 1 - Staré Město, Křižovnická ulice čp. 190/I a 1040/I - Klementinum a). Pražský sborník historický 33, 367–368.
- Havrda, J. 2004m:* Praha 1 - Staré Město, Křižovnická ulice čp. 190/I a 1040/I - Klementinum b). Pražský sborník historický 33, 368–369.
- Havrda, J. 2004n:* Praha 1 - Staré Město, U Milosrdných čp. 867/I. Pražský sborník historický 33, 375.
- Havrda, J. 2004o:* Zpráva o výsledcích záchranného archeologického výzkumu, Praha 1 - Staré Město, Křižovnické nám. čp. 1040/I - KLEMENTINUM, (sklep u kostela Nejsv. Salvátora), výzkum č. 27/03. Archiv archeologického oddělení PÚPP.
- Havrda, J. 2004p:* Zpráva o výsledcích záchranného archeologického výzkumu, Praha 1 - Malá Strana, Břetislavova ul. čp. 304/III, 305/III, 306/III. Výzkum NPÚ ú.o.p. v hl. m. Praze č. 19/03. Archiv archeologického oddělení PÚPP.
- Havrda, J. 2005a:* Nálezová zpráva - Praha 1 - Malá Strana, Břetislavova čp. 304/III, 305/III, 306/III, výzkum NPÚ ú.o.p. v hl. m. Praze č. 19/03. Archiv ARÚ Praha, čj. 5443/05.
- Havrda, J. 2005b:* Geologické poměry. In *Tryml 2005d*.
- Havrda, J. 2006b:* Praha 1 - Malá Strana, Maltézské náměstí ppč. 1048, před 474/III. Nálezová zpráva o archeologickém výzkumu PÚPP č. 2/96. Archiv ARÚ Praha, čj. 11192/06.
- Havrda, J. 2006c:* Archeologický výzkum v domě čp. 248 v Liliově ulici na Starém Městě. In Z. Dragoun – P. Vaňous (edd.): výroční zpráva 2005. Národní památkový ústav územní odborné pracoviště v hlavním městě Praze. Praha, 89–95.
- Havrda, J. 2006d:* Kampa – ostrov povodní a navážek. Nástin vývoje na základě archeologických pramenů - Kampa – the island and embankments. An outline of its development based on archaeological sources. *Archaeologica Pragensia* 18, 77–96.
- Havrda, J. 2006e:* Praha 1 - Malá Strana, Jiřího Červeného ppč. 1044. NZ o výzkumu č. 8/04/PÚPP. Archiv archeologického oddělení PÚPP.
- Havrda, J. 2006f:* Praha 1 - Malá Strana, Na Kampě ppč. 1042/1. NZ o výzkumu č. 9/04/PÚPP. Archiv archeologického oddělení PÚPP.
- Havrda, J. 2006g:* Praha 1 - Malá Strana, Břetislavova ulice čp. 304/III, 305/III a 306/III. Pražský sborník historický 34, 321–323.
- Havrda, J. 2006h:* Praha 1 - Malá Strana, Jiřího Červeného ppč. 1044. Pražský sborník historický 34, 323.
- Havrda, J. 2006ch:* Praha 1 - Malá Strana, Karmelitská ulice ppč. 386/1 a 387 - severně od kostela Panny Marie Vítězné. Pražský sborník historický 34, 324–325.
- Havrda, J. 2006i:* Praha 1 - Malá Strana, Míšeňská ulice čp. 74/III. Pražský sborník historický 34, 332.
- Havrda, J. 2006j:* Praha 1 - Malá Strana, Na Kampě ppč. 1042/1. Pražský sborník historický 34, 332 nebo 334.
- Havrda, J. 2006k:* Praha 1 - Staré Město, Haštalská ulice ppč. 1031. Pražský sborník historický 34, 345.
- Havrda, J. 2006l:* Praha 1 - Staré Město, Křižovnická ulice čp. 1040/I - Klementinum. Pražský sborník historický 34, 346–347.
- Havrda, J. 2006m:* Praha 1 - Staré Město, U Obecního dvora čp. 800/I. Pražský sborník historický 34, 353–355.
- Havrda, J. 2006n:* Praha 1 - Staré Město, U Obecního dvora ppč. 1032. Pražský sborník historický 34, 356.
- Havrda, J. 2006o:* Nálezová zpráva - Praha 1 - Staré Město, Liliová čp. 248/I, výzkum NPÚ ú.o.p. v hl. m. Praze č. 17/05. Archiv ARÚ Praha, čj. 11413/08.
- Havrda, J. 2007a:* 751 Praha - Malá Strana, okr. Praha 1. Mostecká čp. 282/III, ppč. 229. Výzkumy v Čechách 2004, 173.
- Havrda, J. 2007b:* 752 Praha - Malá Strana, okr. Praha 1. Mostecká čp. 282/III, ppč. 229. Řezy 1–3. Výzkumy v Čechách 2004, 174.
- Havrda, J. 2007c:* 753 Praha - Malá Strana, okr. Praha 1. Ul. Břetislavova čp. 304/III, ppč. 24, sonda 1 (řez 1,2). Výzkumy v Čechách 2004, 174.
- Havrda, J. 2007d:* 754 Praha - Malá Strana, okr. Praha 1. Ul. Karmelitská čp. 628/III, ppč. 381/1, 386/2. Výkop pro západní přístavbu domu čp. 628/III. Výzkumy v Čechách 2004, 174.
- Havrda, J. 2007e:* 755 Praha - Malá Strana, okr. Praha 1. Ul. Míšeňská čp. 74/III, ppč. 172. Výkop pro inženýrské sítě v S rohu dvora. Výzkumy v Čechách 2004, 174–175.
- Havrda, J. 2007f:* 759 Praha - Malá Strana, okr. Praha 1. Ul. Nerudova čp. 249/III, rekonstrukce objektu pro Parlament ČR, ppč. 1001, plocha F, řez 154 a 149. Výkop pro inženýrské sítě v průjezdu do Nerudovy ulice. Výzkumy v Čechách 2004, 176.

- Havrda, J. 2007g*: 773 Praha - Malá Strana, okr. Praha 1. Na Kampě ppč. 1042/1. Výkop pro kanalizaci (řez 1, 2, 3, 4). Výzkumy v Čechách 2004, 181–182.
- Havrda, J. 2007h*: 774 Praha - Malá Strana, okr. Praha 1. Ppč. 386/I. Sonda 2 (u S zdi kostela P. Marie Vítězné, Z od Karmelitské ulice). Výzkumy v Čechách 2004, 182.
- Havrda, J. 2007ch*: 775 Praha - Malá Strana, okr. Praha 1. Ppč. 387, 386/1 (Z od ul. Karmelitské). Sonda 1: 8 m SZ od kostela P. Marie Vítězné. Výzkumy v Čechách 2004, 182.
- Havrda, J. 2007i*: 776 Praha - Malá Strana, okr. Praha 1. Ul. Břetislavova čp. 304/III, ppč. 24, sonda 2 (řezy 3, 4, 5, 6). Výzkumy v Čechách 2004, 182–183.
- Havrda, J. 2007j*: 777 Praha - Malá Strana, okr. Praha 1. Ul. Břetislavova čp. 304/III, ppč. 24, sonda 3 (řezy 7, 8, 9). Výzkumy v Čechách 2004, 183.
- Havrda, J. 2007k*: 778 Praha - Malá Strana, okr. Praha 1. Ul. Břetislavova čp. 304/III, ppč. 24, sonda 4 (řez 11). Výzkumy v Čechách 2004, 183.
- Havrda, J. 2007l*: 779 Praha - Malá Strana, okr. Praha 1. Ul. Jiřího Červeného ppč. 1044 (Praha Malá Strana - Kampa). Výkop pro trafostanici mezi domy čp. 497/III a čp. 499/III. Výzkumy v Čechách 2004, 183.
- Havrda, J. 2007m*: 798 Praha - Staré Město, okr. Praha 1. Klementinum čp. 1040/I, ppč. 80 (Křížovnická ul.). Suterénní místnost mezi kostely nejsv. Salvátora a sv. Klimenta. Výzkumy v Čechách 2004, 190.
- Havrda, J. 2007n*: 800 Praha - Staré Město, okr. Praha 1. Ul. Haštalská ppč. 1031. Výkop pro kanalizaci. Výzkumy v Čechách 2004, 190.
- Havrda, J. 2007o*: 803 Praha - Staré Město, okr. Praha 1. Ul. U Obecního dvora čp. 800/I, čp. 929, sonda IV. Výzkumy v Čechách 2004, 191.
- Havrda, J. 2007p*: 804 Praha - Staré Město, okr. Praha 1. Ul. U Obecního dvora čp. 800/I, ppč. 929, sonda I. Výzkumy v Čechách 2004, 192.
- Havrda, J. 2007r*: 805 Praha - Staré Město, okr. Praha 1. Ul. U Obecního dvora čp. 800/I, ppč. 929, sonda II. Výzkumy v Čechách 2004, 192.
- Havrda, J. 2007s*: 806 Praha - Staré Město, okr. Praha 1. Ul. U Obecního dvora čp. 800/I, ppč. 929, sonda III. Výzkumy v Čechách 2004, 192–193.
- Havrda, J. 2007t*: 807 Praha - Staré Město, okr. Praha 1. Ul. U Obecního dvora čp. 800/I, ppč. 929, sonda V. Výzkumy v Čechách 2004, 193.
- Havrda, J. 2007u*: 808 Praha - Staré Město, okr. Praha 1. Ul. U Obecního dvora ppč. 1032 (výkop pro kanalizaci). Výzkumy v Čechách 2004, 193.
- Havrda, J. 2007v*: Pravěké a raně středověké osídlení v dolní části Břetislavovy ulice na Malé Straně - Prehistoric and Early Medieval settlement in the lower part of Břetislavova ul. in the Malá Strana (Lesser Town). *Archaeologica Pragensia* 17, 171–182.
- Havrda, J. 2007w*: Praha 1 - Malá Strana, Jánská ulice čp. 317/III. Pražský sborník historický 35, 310–312.
- Havrda, J. 2007x*: Praha 1 - Malá Strana, Karmelitská ulice. Pražský sborník historický 35, 314.
- Havrda, J. 2007y*: Praha 1 - Malá Strana, Karmelitská – klášter pražského Jezulátka. Pražský sborník historický 35, 314–315.
- Havrda, J. 2007z*: Praha 1 - Malá Strana, Letenská ulice. Pražský sborník historický 35, 317–318.
- Havrda, J. 2007za*: Praha 1 - Malá Strana, U Sovových mlýnů čp. 501/III. Pražský sborník historický 35, 327.
- Havrda, J. 2007zb*: Praha 1 - Staré Město, Liliiová ulice čp. 248/I. Pražský sborník historický 35, 334–337.
- Havrda, J. 2008a*: 803 Praha - Malá Strana, okr. Praha 1. Ul. Karmelitská ppč. 382 a 385. Výkop pro kanalizaci, řez 1. Výzkumy v Čechách 2005, 203.
- Havrda, J. 2008b*: 805 Praha - Malá Strana, okr. Praha 1. Ul. Karmelitská ppč. 382. Rekonstrukce sklepa pod sakristií kostela Panny Marie Vítězné. Výzkumy v Čechách 2005, 203.
- Havrda, J. 2008c*: 804 Praha - Malá Strana, okr. Praha 1. Ul. Karmelitská ppč. 382. Kostel Pany Marie Vítězné, chodba před sakristií, statická sonda - řez 1. Výzkumy v Čechách 2005, 203.
- Havrda, J. 2008d*: 808 Praha - Malá Strana, okr. Praha 1. Ul. Letenská ppč. 1031, (před čp. 593/III), sonda TŠ (řez 2). Výzkumy v Čechách 2005, 204.
- Havrda, J. 2008e*: 807 Praha - Malá Strana, okr. Praha 1. Ul. Letenská ppč. 1031, (před čp. 525/III), sonda TŠ3 (řez 1). Výzkumy v Čechách 2005, 204.
- Havrda, J. 2008f*: 806 Praha - Malá Strana, okr. Praha 1. Ul. Ul. Letenská ppč. 1031 a 149, kanalizační šachta na dvoře domu čp. 34/III a z ní ražená štola pod ul. Letenskou. Sonda TŠ4 (řezy 3–10). Výzkumy v Čechách 2005, 203–204.
- Havrda, J. – Dragoun, Zdeněk 1998a*: Praha 1 - Staré Město, Linhartská ulice, Mariánské náměstí, Platněřská ulice, ulice U Radnice – kolektory Nová radnice. Pražský sborník historický 30, 272–274.
- Havrda, J. – Dragoun, Zdeněk 1998b*: 762 Praha - Staré Město, obv. Praha 1, Staroměstské náměstí čp. 606/I, ppč. 764. Dvůr paláce Kinských. Výzkumy v Čechách 1996–7, 179.
- Havrda, J. – Omelka, M. 2000*: Investorská nálezořová zpráva o záchranném archeologickém výzkumu (I. etapa). Praha 1 - Staré Město, Rybná ulice čp. 693/I. Výzkum PÚPP č. 39/99. Archiv archeologického odd. PÚPP.

- Havrda, J. – Omelka, M. 2001: Rešerše archeologických situací parcely domu čp. 477/III na Maltézském náměstí v Praze 1 - Malé Straně. Archiv archeologického odd. PÚPP.
- Havrda, J. – Omelka, M. 2003: Praha 1 - Staré Město, Rybná ppč. 711 - bývalé čp. 693/I. Pražský sborník historický 32, 328.
- Havrda, J. – Omelka, M. – Podliska, J. 2007: 790 Praha - Nové Město, okr. Praha 1. Náměstí Republiky čp. 1078/II, 1079/II, ppč. 460, 461. Výzkumy v Čechách 2004, 187.
- Havrda, J. – Podliska, J. 1997: Zpráva o předstihovém archeologickém výzkumu v objektu č. p. 387/III v Karmelitské ul., Praha 1 - Malá Strana. Výzkum PÚPP č. 23/97. Archiv archeol. odd. PÚPP.
- Havrda, J. – Podliska, J. 1998: Archeologické vyhodnocení statických sond v Karmelitské ulici čp. 388/III a čp. 459/III, Praha 1 - Malá Strana. Výzkum PÚPP č. 23/98. Archiv archeol. odd. PÚPP.
- Havrda, J. – Podliska, J. 2000: Praha 1 - Malá Strana, Karmelitská ulice čp. 387/III, čp. 388/III a čp. 459/III. Pražský sborník historický 31, 356.
- Havrda, J. – Podliska, J. 2003: Předběžné výsledky archeologického výzkumu v Nerudově ulici čp. 249/III na Malé Straně. In P. Vaňous – Z. Dragoun (edd.): Výroční zpráva 2002 - Státní památkový ústav v hlavním městě Praze, 89–97.
- Havrda, J. – Podliska, J. 2004: Praha 1 - Malá Strana, Nerudova ulice čp. 249/III b). Pražský sborník historický 33, 353–357.
- Havrda, J. – Podliska, J. 2007a: 758 Praha - Malá Strana, okr. Praha 1. Ul. Nerudova čp. 249/III, ppč. 53, rekonstrukce objektu pro Parlament ČR. Plocha F, řezy 156, 157, 165, 158. Rýha a šachta pro inženýrské sítě v průjezdu domu do Nerudovy ulice. Výzkumy v Čechách 2004, 175–176.
- Havrda, J. – Podliska, J. 2007b: 760 Praha - Malá Strana, okr. Praha 1. Ul. Nerudova čp. 249/III, rekonstrukce objektu pro Parlament ČR, ppč. 53, východní dvůr domu (plocha F - řez 148). Inženýrské sítě. Výzkumy v Čechách 2004, 176.
- Havrda, J. – Podliska, J. 2007c: 761 Praha - Malá Strana, okr. Praha 1. Ul. Nerudova čp. 249/III, rekonstrukce objektu pro Parlament ČR, ppč. 53, východní dvůr domu (plocha F - řez 162, 163, 164). Výzkumy v Čechách 2004, 176–177.
- Havrda, J. – Podliska, J. 2007d: 762 Praha - Malá Strana, okr. Praha 1. Ul. Nerudova čp. 249/III, rekonstrukce objektu pro Parlament ČR, ppč. 1001 (před čp. 249/III), plocha – sektor F, řez 137. Výkop pro inženýrské sítě. Výzkumy v Čechách 2004, 177.
- Havrda, J. – Podliska, J. – Zavřel, J. 2001: Surovinové zdroje, výroba a zpracování železa v raně středověké Praze (historie, současný stav a další perspektivy bádání) - Sources of raw materials, the production and working of iron in Early Medieval Prague (the history, present and future perspectives of research). Archeologické rozhledy 53, 91–118.
- Havrda, J. – Tryml, M. 2006a: Neznámé raně středověké opevnění jižní části pražské Malé Strany – Unbekannte frühmittelalterliche Befestigung des südlichen Teils der Kleinen Seite. Archaeologia historica 31, 109–118.
- Havrda, J. – Tryml, M. 2006b: Renesanční jímka z areálu bývalého dominikánského kláštera u sv. Máří Magdaleny na Malé Straně. In Z. Dragoun – P. Vaňous (edd): výroční zpráva 2005. Národní památkový ústav územní odborné pracoviště v hlavním městě Praze. Praha, 79–88.
- Havrda, J. – Tryml, M. 2006c: Praha 1 - Malá Strana, Karmelitská ulice čp. 387/III a Nebovidská ulice čp. 459/III. Pražský sborník historický 34, 325–328.
- Havrda, J. – Tryml, M. 2007a: 749 Praha - Malá Strana, okr. Praha 1. Hotel Karmelitská, ul. Karmelitská čp. 387/III, ppč. 283 (plocha 6 – SZ část domu). Výzkumy v Čechách 2004, 173.
- Havrda, J. – Tryml, M. 2007b: 765 Praha - Malá Strana, okr. Praha 1. Hotel Karmelitská, ul. Karmelitská čp. 387/III, ppč. 283 (plocha 4 – jižní sklep). Výzkumy v Čechách 2004, 178.
- Havrda, J. – Tryml, M. 2007c: 766 Praha - Malá Strana, okr. Praha 1. Hotel Karmelitská, ul. Karmelitská čp. 387/III, ppč. 283 (plocha 5 – presbytář středověkého kostela sv. Máří Magdaleny). Výzkumy v Čechách 2004, 178.
- Havrda, J. – Tryml, M. 2007d: 767 Praha - Malá Strana, okr. Praha 1. Hotel Karmelitská, ul. Nebovidská čp. 459/III, ppč. 283 (plocha 2 – severní sklep čp. 459/III). Výzkumy v Čechách 2004, 178.
- Havrda, J. – Tryml, M. 2007e: 768 Praha - Malá Strana, okr. Praha 1. Hotel Karmelitská, ul. Nebovidská čp. 459/III, ppč. 283 (plocha 3 – statická sonda – P18). Výzkumy v Čechách 2004, 179.
- Havrda, J. – Tryml, M. 2007f: 769 Praha - Malá Strana, okr. Praha 1. Hotel Karmelitská, ul. Nebovidská čp. 459/III, ppč. 284, 287, 286. Výzkumy v Čechách 2004, 179–180.
- Havrda, J. – Tryml, M. 2007g: Výzkum na ploše bývalého dominikánského kláštera v Karmelitské ulici na Malé Straně, Praha 1. In Archeologické výzkumy v Čechách 2006. Zprávy České archeologické společnosti – Supplément 68. Praha, 43–44.
- Havrda, J. – Tryml, M. 2007h: Praha 1 - Malá Strana, Karmelitská ulice čp. 387/III – Nebovidská ulice čp. 459/III. Pražský sborník historický 35, 315–316.

- Havrda, J. – Tryml, M. 2007ch: Raně středověké opevnění Malé Strany v místě někdejší osady Nebovidy. Muzejní a vlastivědná práce 45 / Časopis Společnosti přátel starožitností 115/3–4, 243–248.
- Havrda, J. – Tryml, M. 2008a: 802 Praha - Malá Strana, okr. Praha 1. Ul. Hellichova ppč. 1055 a ul. Nebovidská čp. 459/III, ppč. 284. Kanalizační přípojka z čp. 459 do ul. Hellichovy. Sonda H95. Výzkumy v Čechách 2005, 203.
- Havrda, J. – Tryml, M. 2008b: 811 Praha - Malá Strana, okr. Praha 1. Ul. Nebovidská čp. 459/III, ppč. 284, výkop pro kanalizaci (sonda M27). Výzkumy v Čechách 2005, 205.
- Havrda, J. – Tryml, M. 2008c: 810 Praha - Malá Strana, okr. Praha 1. Ul. Nebovidská čp. 459/III, ppč. 284, kanalizace (sonda P19, N27, Q18). Výzkumy v Čechách 2005, 205.
- Havrda, J. – Tryml, M. 2008d: 812 Praha - Malá Strana, okr. Praha 1. Ul. Nebovidská ppč. 1056, kanalizační šachta (sonda V04). Výzkumy v Čechách 2005, 205.
- Havrda, J. – Wallisová, M. 1996: Konviktská 30, čp. 1005/I, Praha 1 - Staré Město. Zpráva o záchranném archeologickém výzkumu – I až III. etapa. Archiv PÚPP.
- Havrda, J. – Wallisová, M. 1998: Praha 1 - Staré Město, Konviktská čp. 1005/I. Pražský sborník historický 30, 272.
- Havrda, J. et al. 2004–2005: Havrda, J. – Juřina, P. – Kašpar, V. – Kováčik, P. – Omelka, M. – Podliska, J. – Valkony, J. – Žegklitz, J.: Badania archeologiczne na terenie dawnych koszar Jerzego z Podiebrad na placu Republiki nr. 1078/II w Pradze - Nowym Mieście. (Wstępne informacje o pierwszym sezonie badań w roku 2003) - Archaeological excavations on the area of former barracks of Jerzy of Podiebrady in Republiki square number 1078/II in Prague – New Town (Preliminary information on the 1st season of excavations in the year 2003). Łódzkie Sprawozdania Archeologiczne 9/2004–2005, 281–291.
- Havrda, J. et al. 2006: Havrda, J. – Kovář, M. – Omelka, M. – Podliska, J. 2006: Praha 1 - Nové Město, Náměstí Republiky čp. 1078/II a 1079/II – areál bývalých kasáren Jiřího z Poděbrad. Pražský sborník historický 34, 368–374.
- Hazlbauer, Z. 2004: Soubor pozůstatků historických kamenných kachlů z Prahy – Vyšehradu - Fundkomplex von Überresten historischer Ofenkacheln von Prag-Vyšehrad. In *Nechvátal 2004a*, 627–639.
- Hazlbauer, Z. – Tomášková, M. 2004: Nález zlomku hlavičky raně novověké dýmky z pražského Vyšehradu - Fund des Bruchstückes eines neuzeitlichen Pfeifenkopfes im Prager Vyšehrad. In *Nechvátal 2004a*, 640–642.
- Hejdová, D. – Nechvátal, B. 2004: Soubor středověkého skla z oblasti kapitulního domu z Vyšehradu - Fundkomplex mittelalterlichen Glases vom Gelände des Kollegiatsgebäudes auf dem Vyšehrad. In *Nechvátal 2004a*, 643–651.
- Hejdová, D. – Reichertová, K. 1982a: Nález sklářské pece v bývalém Anežském klášteře v Praze 1, Na Františku - Der Fund eines Glasofens im ehemaligen Agneskloster in Prag 1, Na Františku. *Archaeologica Pragensia* 3, 169–188.
- Hejdová, D. – Reichertová, K. 1982b: The glass works in the St. Agnes Convent in Prague. *Glass Review* 37/2, 10–15.
- Herain, J. 1892: Vykopávka starého špitálního kostela Panny Marie před Týnem. *Památky archeologické* 15, 133–146, 217–226.
- Herain, J. 1903: Vykopané zbytky románské kaple sv. Vavřince na Vyšehradě. *Časopis Společnosti přátel starožitností* 11, 145.
- Herain, J. 1904: Nález bývalého hradebního příkopu u sv. Martinské brány Na Perštýně. *Časopis Společnosti přátel starožitností českých* 12, 130.
- Herain, J. 1905: Zpráva o nálezech při kanalizaci v Praze
- Herain, J. 1908: Karlův most v Praze. Praha.
- Herain, J. 1910: Králův dvůr u Prašné brány v Praze. Zprávy komise pro soupis stavebních, uměleckých a historických památek král. hlav. města Prahy 2, 34–47.
- Herichová, I. 1995a: Zpráva o záchranném archeologickém výzkumu prováděném na základě smlouvy č. 703/95 na lokalitě Praha 1 - Hradčany čp. 99/IV Kapucínský klášter. *Archiv ARÚ Praha*, čj. 4935/95.
- Herichová, I. 1995b: Zpráva o záchranném archeologickém výzkumu prováděném na základě smlouvy č. 758/95 na lokalitě Praha 1 - Hradčany Pražský hrad III. nádvoří. *Archiv ARÚ Praha*, čj. 5374/95.
- Herichová, I. 1996a: Rekonstrukce původního reliéfu jižního svahu v centrální části Pražského hradu - The reconstrued relief of the southern slope in central part of Prague Castle. *Archaeologica Pragensia* 12, 339–345.
- Herichová, I. 1996b: Zpráva o záchranném archeologickém výzkumu prováděném na základě smlouvy č. 709/96 na lokalitě Praha 1 - Hradčany Horní Jelení příkop, ppč. 424. *Archiv ARÚ Praha*, čj. 4717/96.
- Herichová, I. 1996c: Zpráva o záchranném archeologickém výzkumu prováděném na základě smlouvy č. 762–763/96 na lokalitě Praha 1 - Hradčany, Hradčanské nám. čp. 56/IV. *Archiv ARÚ Praha*, čj. 5718/96.
- Herichová, I. 1998a: 622 Praha - Hradčany, obv. Praha 1, Hrad, III. nádvoří, ppč. 1. *Výzkumy v Čechách* 1996–7, 149.

- Herichová, I. 1998b:* 623 Praha - Hradčany, obv. Praha 1, Kapucínský klášter, čp. 99, ppč. 414 a 415. Výzkumy v Čechách 1996–7, 149–150.
- Herichová, I. 1998c:* 629 Praha - Hradčany, obv. Praha 1, Horní Jelení příkop, ppč. 424, kanalizační přípojka. Výzkumy v Čechách 1996–7, 151.
- Herichová, I. 1998d:* Praha 1 - Hradčany, Hradčanské náměstí čp. 56/IV - Arcibiskupský palác. Pražský sborník historický 30, 256.
- Herichová, I. 2001a:* Zpráva o záchranném archeologickém výzkumu provedeném na základě smlouvy č. 758/01 na lokalitě Praha 1 - Hradčany, Hradčanské náměstí 7/68. Archiv ARÚ Praha, čj. 9155/01.
- Herichová, I. 2001b:* Historie archeologického výzkumu. In *Tomková et al. 2001*.
- Herichová, I. 2002a:* Zpráva o záchranném archeologickém výzkumu provedeném na základě smlouvy č. 7705/01 na lokalitě Praha 1 - Hradčany, Loretánská ulice 23/106. Archiv AU Praha, čj. 1907/02.
- Herichová, I. 2002b:* Praha 1 - Hradčany, Loretánská 23/106. In *Frolík – Herichová – Tomková 2002*, 22.
- Herichová, I. 2003a:* Zpráva o záchranném archeologickém výzkumu provedeném na lokalitě Praha 1 - Hradčany, severní zahrady Pražského hradu čp. 188. Archiv ARÚ Praha, čj. 9271/03.
- Herichová, I. 2003b:* 866 Praha - Hradčany, obv. Praha 1. NZ [945]. Hradčanské nám. 7, čp. 68, ppč. 133 - zahrada, dvůr a část Z křídla. Výzkumy v Čechách 2001, 198–199.
- Herichová, I. 2004a:* Zpráva o záchranném archeologickém výzkumu provedeném na lokalitě Praha 1 - Hradčany. Pražský hrad - Jiřský klášter čp. 33, 222; 75, 78, 785. Archiv ARÚ Praha, čj. 4090/04.
- Herichová, I. 2004b:* 917 Praha - Hradčany, obv. Praha 1. Loretánská 23, čp. 106, ppč. 191. Výzkumy v Čechách 2002, 194.
- Herichová, I. 2004c:* Praha 1 - Hradčany, Loretánská ulice čp. 106/IV. Pražský sborník historický 33, 336–338.
- Herichová, I. 2004d:* Praha 1 - Hradčany, Hradčanské náměstí čp. 68/IV. Pražský sborník historický 33, 338.
- Herichová, I. 2004e:* Zpráva o záchranném archeologickém výzkumu na lokalitě Praha 1 - Hradčany. Pražský hrad – Lumbeho zahrady, bažantnice čp. 188 ppč. 419, 421. Archiv ARÚ Praha, čj. 9690/04.
- Herichová, I. 2005a:* Výzkum v Jiřském klášteře a v Jízdárně Pražského hradu. Zprávy České archeologické společnosti – Supplément 60. Praha, 36–37.
- Herichová, I. 2005b:* Vývoj georeliéfu v západní části severního předpolí Pražského hradu. In *K. Tomková (ed.) 2005a*, 413–442.
- Herichová, I. 2005c:* Zpráva o záchranném archeologickém výzkumu provedeném na lokalitě Praha 1 - Hradčany, Martinický palác – Loretánská 4, čp. 181/IV. Archiv ARÚ Praha, čj. 10641/05.
- Herichová, I. 2005d:* Zpráva o záchranném archeologickém výzkumu provedeném na lokalitě Praha 1 - Hradčany, Jízdárna Pražského hradu. Archiv ARÚ Praha, čj. 792/05.
- Herichová, I. 2006a:* Praha - Hradčany, Loretánská čp. 181/IV, Martinický palác. In *Archeologické výzkumy v Čechách 2005. Zprávy České archeologické společnosti – Supplément 64*. Praha, 21.
- Herichová, I. 2006b:* Praha 1 - Pražský hrad, Jiřský klášter (čp. 222/IV, ppč. 75). Pražský sborník historický 34, 317–319.
- Herichová, I. 2006c:* Praha 1 - Pražský hrad, Jízdárna Pražského hradu (čp. 53/IV, ppč. 431). Pražský sborník historický 34, 319.
- Herichová, I. 2006d:* Praha 1 - Pražský hrad, Lumbeho zahrada čp. 188/IV, ppč. 419–421, 441. Pražský sborník historický 34, 319–320.
- Herichová, I. 2007a:* 733 Praha - Hradčany, okr. Praha 1. Chotkovy sady, ppč. 707. Stavební jáma pro pomník sochy Niké. Výzkumy v Čechách 2004, 169.
- Herichová, I. 2007b:* 734 Praha - Hradčany, okr. Praha 1. Kanovnická 3, čp. 69, ppč. 134, Dům královských pážat, ulice U kasáren, ppč. 739, 738. Přípojka plynu a sanace zdiva. Výzkumy v Čechách 2004, 169.
- Herichová, I. 2007c:* 735 Praha - Hradčany, okr. Praha 1. Kanovnická ulice při čp. 69, ppč. 739, přípojka pro plyn. Výzkumy v Čechách 2004, 170.
- Herichová, I. 2007d:* 737 Praha - Hradčany, okr. Praha 1. Lumbeho zahrada, čp. 188/IV, ppč. 419, 420, 421. Rekonstrukce domu čp. 188. Výzkumy v Čechách 2004, 170.
- Herichová, I. 2007e:* 739 Praha - Hradčany, okr. Praha 1. Ulice U Daliborky, ppč. 785. Rekonstrukce kanalizace - šachta 1. Výzkumy v Čechách 2004, 170.
- Herichová, I. 2007f:* 740 Praha - Hradčany, okr. Praha 1. Lumbeho zahrada, čp. 188, ppč. 419, 421, 441. Terénní úpravy v okolí empírové vily čp. 188. Výzkumy v Čechách 2004, 171.
- Herichová, I. 2007g:* 741 Praha - Hradčany, okr. Praha 1. Ul. Jelení 7, čp. 197, ppč. 371, sanace objektu. Výzkumy v Čechách 2004, 171.
- Herichová, I. 2007h:* 742 Praha - Hradčany, okr. Praha 1. Jízdárna Pražského hradu, čp. 53, ppč. 431, západní vestavba, stavební jáma pro zemní pilíř. Výzkumy v Čechách 2004, 171.
- Herichová, I. 2007ch:* 750 Praha - Malá Strana, okr. Praha 1. Kosárkovo nábřeží 2, ppč. 554. Plynofikace objektu. Výzkumy v Čechách 2004, 173.
- Herichová, I. 2007i:* 1703 Praha - Hradčany, okr. Praha 1. Chotkovy sady, ppč. 707, 708. Rekonstrukce vnitřní kanalizace od Zeyerovy kašny. Výzkumy v Čechách 2004, 346.

- Herichová, I. 2007j*: Praha 1 - Hradčany, Loretánská ulice čp. 181/IV – Martinický palác. Pražský sborník historický 35, 307–308.
- Herichová, I. 2008*: 785 Praha - Hradčany, okr. Praha 1. Loretánská 4, čp. 181/IV, ppč. 136, Martinický palác. Odvlhčení JZ nároží domu čp. 68. Výzkumy v Čechách 2005, 198.
- Herman, F. 1910*: Ze schůzí „Soupisné komise“ od roku 1903 až do roku 1905. Příloha „Zpráv komise pro soupis stavebních, uměleckých a historických památek král. hlav. města Prahy 2, 13–30.
- Hilmera, J. 1997*: Stavební vývoj vyšehradského podhradí. Res musei pragensis 7–8, roč. 7, 1–19.
- Hlaváč, J. 2005*: Nález fosilních měkkýšů na pohřebišti u Jízdárny. In *K. Tomková (ed.) 2005a*, 411–412.
- Hlavatý, J. 1857*: Archeologické sbírky Musea království Českého. I. Starožitnosti pohanské. II. Starožitnosti středověké a vzácnosti z novější doby. Památky archeologické 2, 185–190, 232–237, 281–283, 329–333.
- [Hlavatý, J.] 1859*: Die archäologische Sammlung im Museum des Königreiches Böhmen zu Prag. Erste Abteilung: Heidnische Alterthümer. Praha.
- [Hlavatý, J.] 1863*: Archeologické sbírky v museum království Českého v Praze. Praha.
- Horáková–Jansová, L. 1932*: Prehistorické nálezy v roce 1930 a 1931. Památky archeologické 38, 92–98.
- Hrdlička, L. 1969*: 185. Praha 1 - Malá Strana a) školní hřiště jižně od předmostí Mánesova mostu, parc. č. 710, Bulletin záchranného oddělení 6/1968, 105–106.
- Hrdlička, L. 1972*: Předběžné výsledky výzkumu v Praze 1 na Klárově - Die vorläufige Ergebnisse der Ausgrabung auf der Fundstelle Klárov in Prag 1. Archeologické rozhledy 24, 644–663.
- Hrdlička, L. 1975a*: 144. Praha 1 - Staré Město b) Staroměstské nám., čp. 606 a 607, zadní (vých.) nádvoří paláce Kinských. Výzkumy v Čechách 1973, 125–126.
- Hrdlička, L. 1975b*: Příspěvky k vývoji raně středověkého reliéfu historického jádra Prahy. [Nepubl. disertace] UK Praha.
- Hrdlička, L. 1976a*: Praha 1 - Staré Město, Staroměstské nám. čp. 606/I. NZ o předstihovém záchranném výzkumu v letech 1973–1974. Archiv ARÚ Praha, čj. 3100/76.
- Hrdlička, L. 1976b*: Praha 1 - Staré Město, Staroměstské nám. před čp. 605/I. NZ o záchranném výzkumu v únoru 1975. Archiv ARÚ Praha, čj. 2901/76.
- Hrdlička, L. 1977a*: Praha 1 - Malá Strana (Klárov). Pražský sborník historický 10, 209–210.
- Hrdlička, L. 1977b*: 177. Praha 1 - Malá Strana, terasa ve Vojanových sadech, ppč. 148. Výzkumy v Čechách 1974, 159–160.
- Hrdlička, L. 1977c*: Praha 1 - Staré Město, Jilská ul. ppč. 1117. NZ o záchranném výzkumu v dubnu a červenci 1976. Archiv ARÚ Praha, čj. 1060/77.
- Hrdlička, L. 1977d*: Praha 1 - Staré Město (palác Kinských). Pražský sborník historický 10, 204–205.
- Hrdlička, L. 1977e*: Praha 1 - Staré Město, Staroměstské nám. čp. 604/I, ppč. 622 (Týnská škola). NZ o záchranném výzkumu ve dnech 20.–22.7.1976. Archiv ARÚ Praha, čj. 952/77.
- Hrdlička, L. 1977f*: 176. Praha 1 - Staré Město b) Staroměstské nám., zadní (vých.) nádvoří paláce Kinských (čp. 606/I), domovní parcela býv. čp. 606b/I a 607/I. Výzkumy v Čechách 1974, 157–158.
- Hrdlička, L. 1977g*: 176. Praha 1 - Staré Město c) Týnský chrám, areál týnského hřbitova mezi sakristií a farou. Výzkumy v Čechách 1974, 158.
- Hrdlička, L. 1977h*: Předběžné výsledky výzkumu v paláci Kinských v Praze 1 na Starém Městě - Vorbericht über die Ausgrabung im Kinskypalais in Prag 1. In *Středověká archeologie a studium počátků měst*. Praha, 199–215, obr. 38–43.
- Hrdlička, L. 1980*: Praha 1 - Staré Město, Husova ul. čp. 352/I (dům U Sladkých). Pražský sborník historický 12, 239–242.
- Hrdlička, L. 1981a*: Praha 1 - Staré Město, Národní třída. Pražský sborník historický 13, 164.
- Hrdlička, L. 1981b*: Praha 1 - Staré Město, Týnská ul. čp. 630/I, parcela 627. Pražský sborník historický 13, 166–169.
- Hrdlička, L. 1982*: Využití výkopů pro inženýrské sítě jako pramene k poznání původního reliéfu a jeho proměn v historickém jádru města - The utilization of supply-line trenches as a source of information on the original landscape and its changes in historical town cores. Archeologické rozhledy 34, 599–621.
- Hrdlička, L. 1983*: Strategie a taktika současného archeologického výzkumu v historickém jádru Prahy - Strategy and tactics of recent archaeological research in the historical core of the city of Praha (Prague). Archeologické rozhledy 35, 601–638.
- Hrdlička, L. 1984a*: Praha 1 - Staré Město, Staroměstské nám. Pražský sborník historický 17, 151–152.
- Hrdlička, L. 1984b*: Praha 1 - Staré Město, Ungelt, Týnská ul. čp. 630/I. Pražský sborník historický 17, 163–165.
- Hrdlička, L. 1984c*: Praha 1 - Staré Město, Ungelt, čp. 641/I. Pražský sborník historický 17, 159–161.
- Hrdlička, L. 1984d*: Praha 1 - Staré Město, Ungelt, čp. 642/I. Pražský sborník historický 17, 161–163.
- Hrdlička, L. 1985*: Zpráva o předstihovém výzkumu domu čp. 639/I v Týnském dvoře na Starém Městě v Praze 1. Archiv ARÚ Praha, čj. 4301/85.

- Hrdlička, L. 1986:* Zpráva o předstihovém výzkumu domu „U váhy“ (Praha 1 - Staré Město, Týnský dvůr čp. 1049/I), provedeném v době od 3.6.–31.10.1986 na základě hospodářské smlouvy s VHMP-VUS v rámci regenerace areálu Ungeltu. Archiv ARÚ Praha, čj. 4484/86.
- Hrdlička, L. 1987a:* Praha 1 - Staré Město, 1984 -a) Železná ul. 540/I, ppč. 569 (Tylovo divadlo). Výzkumy v Čechách 1984–1985, 163–164.
- Hrdlička, L. 1987b:* Praha 1 - Staré Město, 1985 -a) Týnský dvůr čp. 639/I, ppč. 626. Výzkumy v Čechách 1984–1985, 165.
- Hrdlička, L. 1987c:* Praha 1 - Staré Město, 1985 -b) Týnský dvůr čp. 640/I, ppč. 637. Výzkumy v Čechách 1984–1985, 165.
- Hrdlička, L. 1988a:* Praha 1 - Staré Město, Staroměstské náměstí b). Pražský sborník historický 21, 192.
- Hrdlička, L. 1988b:* Praha 1 - Staré Město, Týnská ulička. Pražský sborník historický 21, 192.
- Hrdlička, L. 1988c:* Praha 1 - Staré Město, Týnský dvůr a) dům čp. 639/I. Pražský sborník historický 21, 193.
- Hrdlička, L. 1988d:* Praha 1 - Staré Město, Týnský dvůr b) dům čp. 640/I. Pražský sborník historický 21, 193.
- Hrdlička, L. 1988e:* Praha 1 - Staré Město, Týnský dvůr c) dům čp. 1049/I. Pražský sborník historický 21, 193–194.
- Hrdlička, L. 1989:* Praha 1 - Staré Město, Týnská ulice. Pražský sborník historický 22, 179.
- Hrdlička, L. 1990a:* Praha 1 - Malá Strana, Klárov ppč. 710. NZ o předstihovém archeologickém výzkumu ARÚ v r. 1968. Archiv ARÚ Praha, čj. 4522/90.
- Hrdlička, L. 1990b:* Praha 1 - Malá Strana, Klárov ppč. 710. NZ o předstihovém archeologickém výzkumu ARÚ v r. 1969. Archiv ARÚ Praha, čj. 4501/90.
- Hrdlička, L. 1990c:* Praha 1 - Malá Strana, Klárov ppč. 710. NZ o předstihovém archeologickém výzkumu ARÚ v r. 1970. Archiv ARÚ Praha, čj. 3587/90.
- Hrdlička, L. 1990d:* Praha 1 - Malá Strana, Klárov ppč. 710. NZ o předstihovém archeologickém výzkumu ARÚ v r. 1971. Archiv ARÚ Praha, čj. 3588/90.
- Hrdlička, L. 1990e:* Praha 1 - Staré Město, Husova ul. čp. 352/I. NZ o záchranném archeologickém výzkumu v roce 1977. Archiv ARÚ Praha, čj. 4525/90.
- Hrdlička, L. 1990f:* Praha 1 - Staré Město, Týnská ul. čp. 630/I. NZ o předstihovém archeologickém výzkumu ARÚ a PÚPP v letech 1976, 1978 a 1981, díl I/2–IV. Archiv ARÚ Praha, čj. 3676/90.
- Hrdlička, L. 1990g:* Praha 1 - Staré Město, Týnský dvůr ppč. 1065. NZ o archeologickém výzkumu ARÚ a MMP v l. 1978–1979, díl I/2–IV. Archiv ARÚ Praha, čj. 3586/90.
- Hrdlička, L. 1990h:* Praha 1 - Staré Město, Týnský dvůr čp. 641/I. NZ o předstihovém archeologickém výzkumu ARÚ v r. 1980, díl I/2–III. Archiv ARÚ Praha, čj. 3677/90.
- Hrdlička, L. 1990ch:* Praha 1 - Staré Město, Týnský dvůr čp. 642/I. NZ o předstihovém archeologickém výzkumu ARÚ v r. 1980, díl I/2–III. Archiv ARÚ Praha, čj. 3678/90.
- Hrdlička, L. 1990i:* Praha 1 - Staré Město, Týnský dvůr čp. 1049/I. NZ o předstihovém archeologickém výzkumu ARÚ v r. 1986, díl I/2–III. Archiv ARÚ Praha, čj. 4124/90.
- Hrdlička, L. 1991a:* Praha 1 - Malá Strana, Vojanovy sady ppč. 148. NZ o zjišťovacím výzkumu v r. 1974. Archiv ARÚ Praha, čj. 4284/91.
- Hrdlička, L. 1991b:* Praha 1 - Staré Město, Staroměstské nám. čp. 548/I, ppč. 539. NZ o záchranné akci v r. 1978. Archiv ARÚ Praha, čj. 3826/91.
- Hrdlička, L. 1991c:* Praha 1 - Staré Město, Staroměstské nám. ppč. 1090. NZ o záchranném výzkumu ve statické sondě před domem „U zvonu“ r. 1979. Archiv ARÚ Praha, čj. 3260/91.
- Hrdlička, L. 1991d:* Praha 1 - Staré Město, Staroměstské nám. ppč. 1090. NZ o záchranné akci v plynovodní rýze v SV části náměstí v r. 1980. Archiv ARÚ Praha, čj. 3329/91.
- Hrdlička, L. 1991e:* Praha 1 - Staré Město, Staroměstské nám. ppč. 1090. NZ o záchranné akci ve vodovodní rýze před čp. 548/I v r. 1981. Archiv ARÚ Praha, čj. 3330/91.
- Hrdlička, L. 1991f:* Praha 1 - Staré Město, Týnská ul. ppč. 1063. NZ o dokumentaci statické sondy v r. 1986–87. Archiv ARÚ Praha, čj. 3435/91.
- Hrdlička, L. 1992a:* Praha 1 - Malá Strana, Klárov - park, ppč. 702/1. Zpráva o archeologickém nálezu v geologickém vrtu č. 508. Archiv ARÚ Praha, čj. 1654/92.
- Hrdlička, L. 1992b:* Praha 1 - Malá Strana, Klárov park, ppč. 702/1 a 704. NZ o záchranném výzkumu v geologických sondách č. 825 a 826 v r. 1970. Archiv ARÚ Praha, čj. 1960/92.
- Hrdlička, L. 1992c:* Praha 1 - Malá Strana, náběž. kpt. Jaroše č. 128/III, ppč. 681. NZ o záchranné akci ve stavební jámě v r. 1976. Archiv ARÚ Praha, čj. 1966/92.
- Hrdlička, L. 1992d:* Praha 1 - Staré Město, Michalská čp. 432/I, ppč. 424 (dům „U melouna“). NZ o záchranném výzkumu ARÚ a PÚPP z 5.–21.7.1976. Archiv ARÚ Praha, čj. 2417/92.
- Hrdlička, L. 1992e:* Praha 1 - Staré Město, Staroměstské nám. čp. 605/I (dům „U zvonu“). NZ o zjišťovacím výzkumu v lednu 1986. Archiv ARÚ Praha, čj. 2238/92.
- Hrdlička, L. 1993a:* Praha 1 - Staré Město, Dlouhá tř. čp. 707/I, ppč. 731. NZ o dokumentaci statické sondy v červnu 1978. Archiv ARÚ Praha, čj. 3440/93.

- Hrdlička, L. 1993b:* Praha 1 - Staré Město, Dlouhá tř. čp. 709/I, ppč. 728. NZ o dokumentaci statické sondy v červnu 1978. Archiv ARÚ Praha, čj. 3372/93.
- Hrdlička, L. 1993c:* Praha 1 - Staré Město, Jilská ul. čp. 446-I, ppč. 401. NZ o záchranné akci ze dne 25.9.1992. Archiv ARÚ Praha, čj. 3309/93.
- Hrdlička, L. 1993d:* Praha 1 - Staré Město, Národní tř. čp. 416/I, ppč. 345. NZ o záchranné akci ve stavební jámě pro trafostanici v r. 1978. Archiv ARÚ Praha, čj. 3874/93.
- Hrdlička, L. 1993e:* Praha 1 - Staré Město, Stavovské divadlo, Železná ul. čp. 540/I, ppč. 569. NZ o dokumentaci statických sond v r. 1984. Archiv ARÚ Praha, čj. 1702/93.
- Hrdlička, L. 1993f:* Poznámky ke chronologii pražské středověké keramiky - Bemerkungen zur Chronologie der Prager mittelalterlichen Keramik. Archeologické rozhledy 45, 93–112.
- Hrdlička, L. 1993g:* Projekt jednoho výzkumu ve vnitřní Praze. Staveniště kolektoru „Nová radnice“ - Projekt einer Forschung in der Prager Innenstadt (Baustelle des Kollektors „Neues Rathaus“). Archeologické rozhledy 45, 662–676.
- Hrdlička, L. 1994:* The Archaeological Study of the Historical Centre of Prague: 1969–1993. In *Boháčová, I. et al. 1994*, 174–180.
- Hrdlička, L. 1995a:* 1495 Praha - Staré Město, obv. Praha 1, Jilská ul. čp. 446/I, ppč. 401. Výzkumy v Čechách 1990/2, 288.
- Hrdlička, L. 1995b:* Praha 1 - Malá Strana, Mostecká ulice b) Čp. 52/III. Pražský sborník historický 28, 228.
- Hrdlička, L. 1996a:* K procesu osídlování staroměstských teras. Výzkum v čp. 432/I - Zur Besiedlung der Altstädter Terrassen. Ausgrabung in NC 432/I. Archaeologica Pragensia 12, 163–183.
- Hrdlička, L. 1996b:* Praha 1 - Staré Město, Husova ul. čp. 234/I, ppč. 384 a 382, Jilská ul. ppč. 1117. NZ o výzkumu ve statických sondách v r. 1983. Archiv ARÚ Praha, čj. 53/96.
- Hrdlička, L. 1996c:* Nálezová zpráva o předstihovém výzkumu v Praze 1 na Starém Městě v Týnském dvoře čp. 639/I v roce 1985. Archiv ARÚ Praha, čj. 1627/96.
- Hrdlička, L. 1996d:* O kształtowaniu się terenu Starego Miasta w Pradze - Zur Gestaltung des Gebietes der Altstadt von Prag. Kwartalnik Historii Kultury Materialnej 44/1, 13–18.
- Hrdlička, L. 1997a:* 1188 Praha - Staré Město, obv. Praha 1, Dlouhá tř. čp. 707/I, ppč. 731. Výzkumy v Čechách 1993–5, 234–235.
- Hrdlička, L. 1997b:* 1189 Praha - Staré Město, obv. Praha 1, Dlouhá tř. čp. 709/I, ppč. 728. Výzkumy v Čechách 1993–5, 235.
- Hrdlička, L. 1997c:* 1190 Praha - Staré Město, obv. Praha 1, Národní tř. čp. 416-I, ppč. 345 (Platýz). Výzkumy v Čechách 1993–5, 235.
- Hrdlička, L. 1997d:* 1191 Praha - Staré Město, obv. Praha 1, Železná ul. čp. 540/I, ppč. 569, Stavovské divadlo. Výzkumy v Čechách 1993–5, 235.
- Hrdlička, L. 1997e:* K výpovědi stratigrafického vývoje Pražského hradu - Zur Aussagekraft der stratigraphischen Entwicklung der Prager Burg. Archeologické rozhledy 49, 649–662.
- Hrdlička, L. 1997f:* From spontaneous to controlled development of the land relief of the Old Town of Prague - Od spontánního vývoje k regulaci terénního reliéfu Starého Města pražského. In *Život v archeologii středověku. Sborník příspěvků věnovaných Miroslavu Richterovi a Zdeňku Smetánkovi*. Praha, 246–252.
- Hrdlička, L. 1998a:* Praha 1 - Staré Město, Týnská ul. čp. 630/I. NZ o předstihovém archeologickém výzkumu ARÚ a PÚPP v letech 1976, 1978 a 1981, díl I/1. Archiv ARÚ Praha, čj. 197/98.
- Hrdlička, L. 1998b:* Praha 1 - Staré Město, Týnský dvůr ppč. 1065. NZ o archeologickém výzkumu ARÚ a MMP v l. 1978–1979, díl I/1. Archiv ARÚ Praha, čj. 198/98.
- Hrdlička, L. 1999a:* Praha 1 - Staré Město, Týnský dvůr čp. 641/I. NZ o předstihovém archeologickém výzkumu ARÚ v r. 1980, díl I/1. Archiv ARÚ Praha, čj. 230/99.
- Hrdlička, L. 1999b:* Praha 1 - Staré Město, Týnský dvůr čp. 642/I. NZ o předstihovém archeologickém výzkumu ARÚ v r. 1980, díl I/1. Archiv ARÚ Praha, čj. 231/99.
- Hrdlička, L. 1999c:* Praha 1 - Malá Strana, Vadštejská ulice, Valdštejské nám. a Sněmovní ulice. NZ o záchranném výzkumu v plynovodní rýze v r. 1983. Archiv ARÚ Praha, čj. 1204/99.
- Hrdlička, L. 1999d:* Praha 1 - Staré Město, Týnský dvůr čp. 640/I. NZ o předstihovém archeologickém výzkumu ARÚ v r. 1985–1986. Archiv ARÚ Praha, čj. 7775/99.
- Hrdlička, L. 2000a:* Praha 1 - Staré Město, Týnský dvůr čp. 1049/I. NZ o předstihovém archeologickém výzkumu ARÚ v r. 1986, díl I/1. Archiv ARÚ Praha, čj. 132/00.
- Hrdlička, L. 2000b:* Praha 1 - Staré Město, Malá Štupartská ul. ppč. 1067. NZ o záchranném archeologickém výzkumu ARÚ v r. 1978. Archiv ARÚ Praha, čj. 8600/00.
- Hrdlička, L. 2000c:* K proměnám středověké Prahy. In *Prague. A Hub of European Culture. International Symposium ICOMOS2000. May 16–19, 2000*. Praha, 48–53.
- Hrdlička, L. 2000d:* Centrum raně středověké Prahy. In *Wroclawia Antiqua 2. Centrum średniowiecznego miasta. Wrocław a Europa środkowa*. Wrocław, 191–214.

- Hrdlička, L. 2000e:* Prag. In A. Wiczorek – H.-M. Hinz (edd.): Europas Mitte um 1000. Beiträge zum Geschichte, Kunst und Archäologie. Bd. 1. Stuttgart, 373–375.
- Hrdlička, L. 2001a:* Jak se měnila a rostla středověká Praha. In J. Kovanda et al.: Neživá příroda Prahy a jejího okolí. Praha, 201–212.
- Hrdlička, L. 2001b:* Praha 1 - Hradčany, Hrad, Vladislavská část hradu, ppč. 1. NZ o zjišťovacím výzkumu v podzemí Starého královského paláce v r. 1975. Archiv ARÚ Praha, čj. 8715/01.
- Hrdlička, L. 2003a:* 946 Praha - Staré Město, obv. Praha 1. NZ. Ul. Malá Štupartská, ppč. 1067. Výzkumy v Čechách 2000, 209.
- Hrdlička, L. 2003b:* 948 Praha - Staré Město, obv. Praha 1. NZ. Staroměstské nám. ppč. 1090 - ul. Celetná ppč. 1081. Výzkumy v Čechách 2000, 209–210.
- Hrdlička, L. 2005a:* Praha - podrobná mapa archeologických dokumentačních bodů na území městské památkové rezervace. Praha.
- Hrdlička, L. 2005b:* Týnský dvůr a středověká Praha. Archeologický výzkum 1976–1986. Praha.
- Hrdlička, L. 2006:* Praha 1 - Malá Strana, Malostranské nám ppč. 993. Rekonstrukce nálezné zprávy o záchranném výzkumu StARÚ v r. 1943. Archiv ARÚ Praha, čj. 11084/06.
- Hrdlička, L. 2007:* Praha 1 - Malá Strana, Mostecká ul. čp. 52/III, ppč. 185. Nálezová zpráva o záchranném výzkumu ARÚ v r. 1994. Archiv ARÚ Praha, čj. 12650/07.
- Hrdlička, L. – Čiháková-Draganová, J. 1984:* Praha 1 - Malá Strana, Malostranské nám. Pražský sborník historický 17, 143.
- Hrdlička, L. – Čiháková, J. 2006:* Praha 1 - Malostranské nám. čp. 37/III – nálezová zpráva o záchranném výzkumu PÚPP č. IC a ARÚ v lednu – únoru 1979. Archiv ARÚ Praha, čj. 1475/07.
- Hrdlička, L. – Dragoun, Z. – Richterová, J. 1981:* Praha 1 - Staré Město, Ungelt. Pražský sborník historický 13, 165–174.
- Hrdlička, L. – Dragoun, Z. – Richterová, J. 1984:* Praha 1 - Staré Město, Ungelt. Týnský dvůr, parcela č. 1065. Pražský sborník historický 17, 154–156.
- Hrdlička, L. – Reichertová, K. 1967:* Praha 1 - Staré Město, Betlémská ul.4 (St. průmyslová škola strojnická). NZ o záchranné akci na dvoře školy. Archiv ARÚ Praha, čj. 6660/67.
- Hrdlička, L. et al. 1985:* Hrdlička, L. – Dragoun, Zvonimír – Klápště, J. – Smetánka, Z. – Frolík, J.: Praga. Issledovanie Pražskogo grada, ego predmest'ja i zemledeľčeskich okrestnostej pražskoj rannesrednevekovoj seliščnoj aglomeracii. In Archeologičeskie izučeniija pamjatnikov 6–15 vekov v Čechii 1975–1985 gg. Praga, 171–194.
- Hrdlička, L. – Nechvátal, B. 1983:* Výsledky fyzikálních nedestruktivních měření v bazilice sv. Petra a Pavla na Vyšehradě - Results of non - destructive physical measurements in the basilica of St. Peters and Paul in Vyšehrad. In Geofyzika a archeologie. Praha, 123–128.
- Hrdlička, L. – Nechvátal, B. 1996:* Fyzikální nedestruktivní průzkum knížecí a královské akropole na Vyšehradě I. - Physikalische nicht destruktive Erforschung der fürstlichen und königlichen Akropolis in Vyšehrad I. Archaeologia historica 21, 315–328.
- Hrdlička, L. – Nechvátal, B. 1999:* Fyzikální nedestruktivní průzkum knížecí a královské akropole na Vyšehradě II. (Bastion XXXV) - Die physikalische nicht destruktive Forschung in der fürstlichen und königlichen Akropolis in Vyšehrad II (Bastion XXXV). Archaeologia historica 24, 231–261.
- Hrdlička, L. – Nechvátal, B. 2000:* Fyzikální nedestruktivní průzkum knížecí a královské akropole na Vyšehradě - 3. a 4. etapa. Bastion XXXIV a kostel Stěti sv. Jana Křtitele - Physikalische und destruktive Erforschung der königlich-fürstlichen Akropole auf dem Wyschehrad - Etapen 3 und 4. Bastion XXXIV und die Kirche der Enthauptung Johannes des Täufers. Archaeologica Pragensia 15, 199–218.
- Hrdlička, L. – Nechvátal, B. 2001:* Nedestruktivní průzkumy v kostele sv. Petra a Pavla na Vyšehradě v letech 1980–1998. In Královský Vyšehrad 2. Praha, 102–112.
- Huml, M. 1987:* Závěrečná zpráva podrobného inženýrsko - geologického průzkumu Praha 1 - Jánský vršek, V. stavba. Geoindustria, Praha.
- Huml, V. 1969a:* 185. Praha 1 - Malá Strana h) Besední ulice, parčík před pův. špitálem (čp. 323/l). Bulletin záchranného oddělení 6/1968, 110.
- Huml, V. 1969b:* 185. Praha 1 - Malá Strana ch) nároží Všehrdovy a Říční ulice, východně od kostela, nezastavěná prostora mezi parcelou 321 a 320. Bulletin záchranného oddělení 6/1968, 110.
- Huml, V. 1969c:* 188. Praha 2 - Nové Město a) křižovatka Václavského náměstí s Jindřišskou a Vodičkovou ulicí. Bulletin záchranného oddělení 6/1968, 116.
- Huml, V. 1969d:* 188. Praha 2 - Nové Město b) Wiehlův dům, Václavské náměstí čp. 792, ve sklepe 6m pod vozovkou. Bulletin záchranného oddělení 6/168, 117.
- Huml, V. 1969e:* 188. Praha 2 - Nové Město c) Jindřišská ulice 831, dvorek u čp. 831. Bulletin záchranného oddělení 6/1968, 117.
- Huml, V. 1969f:* 188. Praha 2 - Nové Město f) Na Slovanech, v základech jižní části budovy atelieru SPA, 54,80 m severně od kostela, 37,50 m od ppč. 1446. Bulletin záchranného oddělení 6/1968, 118.

- Huml, V. 1969g*: Nález renesanční keramiky v Praze „Na Slovanech“ - Ein Renaissancekeramikfund aus Prag „Na Slovanech“. *Archeologické rozhledy* 23, 222–226.
- Huml, V. 1970a*: Praha 1 - Malá Strana, Újezd, Besední ul. – parčík a Všehrdova ulice. NZ o výzkumu z r. 1968. Archiv ARÚ Praha, čj. 195/70.
- Huml, V. 1970b*: Praha 2 - Nové Město, Václavské náměstí - podchod, křižovatka Jindřišské ul. NZ o záchranném výzkumu v letech 1964–1968. Archiv ARÚ Praha, čj. 6623/70.
- Huml, V. 1970c*: Z nových objevů středověkých studní na Novém Městě pražském. *Vlastivědný věstník moravský*, příloha 22/3, 47–68.
- Huml, V. 1970d*: Praha 1 - Nové Město, Jindřišská ul. čp. 906/907, ppč. 1759. NZ o záchranném výzkumu středověké studny. Archiv ARÚ Praha, čj. 1736/76.
- Huml, V. 1970e*: Praha 2, severní zahrada kláštera Na Slovanech. NZ o záchranném výzkumu v r. 1968. Archiv ARÚ Praha, čj. 194/70.
- Huml, V. 1971a*: Praha 1 - Malá Strana, Hellichova ul. jz. od čp. 365. NZ. Archiv ARÚ Praha, čj. 1737/76.
- Huml, V. 1971b*: Praha 1 - Nové Město, Václavské nám. čp. 788/II. NZ o výzkumu pozdně středověké studny. Archiv ARÚ Praha, čj. 330/71.
- Huml, V. 1971c*: Praha 1 - Nové Město, Václavské nám. čp. 792/II. NZ o výzkumu středověké studny. Archiv ARÚ Praha, čj. 510/71.
- Huml, V. 1971d*: Výsledky archeologického výzkumu osady Újezda (K dějinám předkolonizační zástavby Prahy) - Die Resultate der archäologischen Forschung der Gemeinde Újezd (Zur Geschichte der Vorkolonisation-Besiedlung von Prag). In *Zaniklé středověké vesnice v ČSSR ve světle archeologických výzkumů 1, Uherské Hradiště*, 39–46.
- Huml, V. 1971e*: Výsledky archeologického výzkumu býv. Biskupského dvora v Praze 1 - Die Ergebnisse der archäologischen Grabung des ehemaligen Bischofshofes in Prag 1. In *Zaniklé středověké vesnice v ČSSR ve světle archeologických výzkumů 1, Uherské Hradiště*, 59–63.
- Huml, V. 1972a*: 177. Praha 2 - Nové Město a 1) Václavské nám. ve sklepení domu čp. 792 (Wiehlův dům). *Výzkumy v Čechách 1969*, 125.
- Huml, V. 1972b*: 177. Praha 2 - Nové Město a 2) Václavské nám. čp. 788 pod betonovou podlahou sklepa suterénu. *Výzkumy v Čechách 1969*, 126.
- Huml, V. 1972c*: 175. Praha 1 - Staré Město e1) Biskupská ul. čp. 13, výkop pro základy skladiště obchodního domu Bílá Labuť, 4–6 m západně od fary řím. kat. kostela sv. Petra v prodloužení parcelní hranice. *Výzkumy v Čechách 1969*, 124.
- Huml, V. 1972d*: 175. Praha 1 - Staré Město e3) parčík v Biskupské ul., již. od kostela sv. Petra. *Výzkumy v Čechách 1969*, 124.
- Huml, V. 1972e*: Praha 1 - Biskupská ulice, ppč. 1153, parčík. NZ o výzkumu v r. 1969–1970. Archiv ARÚ Praha, čj. 5296/72.
- Huml, V. 1973 a*: 181. Praha 1 - Staré Město a) Staroměstské náměstí, při j. straně kostelní lodi sv. Mikuláše, v prostoru záp. od nárožní kašny. *Výzkumy v Čechách 1970*, 112.
- Huml, V. 1973b*: 181. Praha 1 - Staré Město c) Karlova ul., v ústí Karlovy ulice do Malého náměstí. *Výzkumy v Čechách 1970*, 112–113.
- Huml, V. 1973c*: 182. Praha 1 - Nové Město c) Vladislavova ul. čp. 1477, v budově transformační stanice na nároží Vladislavovy a Purkyňovy ul. *Výzkumy v Čechách 1970*, 116.
- Huml, V. 1973d*: Osada Újezd na Malé Straně - Die Siedlung am Újezd (Hohlweg) auf der Prager Kleinseite. *Staletá Praha 6*, 77–89, 224.
- Huml, V. 1973e*: 180. Praha 1 - Malá Strana, c) Petřín, Seminářská zahrada; na cestě sz. od druhého mostku lanové dráhy. *Výzkumy v Čechách 1970*, 111–112.
- Huml, V. 1973f*: 181. Praha 1 - Nové Město, d) Jindřišská ul. čp. 906/907, 2 m záp. od domu čp. 907. *Výzkumy v Čechách 1970*, 113.
- Huml, V. 1973g*: 181. Praha 1 - Staré Město g) v areálu parčíku j. od kostela sv. Petra (sonda L a K) a na j. straně zvonice sz. od kostela (sonda M). *Výzkumy v Čechách 1970*, 114.
- Huml, V. 1973h*: 181. Praha 1 - Staré Město h), 9,5 m západně od líce zdiva domu čp. 13 v Biskupské ulici, těsně u j. strany parcelní zdi petřské fary. *Výzkumy v Čechách 1970*, 114–115.
- Huml, V. 1973ch*: Praha 2 - Nové Město (Na hrobcí). *Pražský sborník historický* 8, 228.
- Huml, V. 1973i*: Praha 2 - Nové Město (Na výtoni). *Pražský sborník historický* 8, 228.
- Huml, V. 1973j*: 181. Praha 1 - Staré Město f) Martinská ul., v chodníku j. od hl. lodi kostela sv. Martina, proti čp. 419. *Výzkumy v Čechách 1970*, 114.
- Huml, V. 1974*: Praha 1 - Malá Strana, Hellichova ul. čp. 464/III. NZ. Archiv ARÚ Praha, čj. 272/76.
- Huml, V. 1975a*: 203. Praha 1 - Staré Město a) Bartolomějská ul., ve vozovce, napříč ve směru čp. 300 a 322. *Výzkumy v Čechách 1972*, 139–140.
- Huml, V. 1975b*: 203. Praha 1 - Staré Město b) náměstí Curieových, prostor severovýchodně od parcely č. 986. *Výzkumy v Čechách 1972*, 140–141.

- Huml, V. 1975c:* 204. Praha 2 - Nové Město a) Charvátová ul., průkop na severní straně ulice (Sz. nároží Charvátovy ul. a vchod do pasáže na Národní třídu). Výzkumy v Čechách 1972, 143.
- Huml, V. 1975d:* Praha 1 - Malá Strana, Petřín, Seminářská zahrada. NZ. Archiv ARÚ Praha, čj. 271/76.
- Huml, V. 1975e:* Praha 1 - Staré Město (náměstí Curieových). Pražský sborník historický 9, 225.
- Huml, V. 1975f:* Vodovodní síť na Václavském náměstí v Praze v 15.–17. stol. - Das Wasserleitungsnetz auf dem Wenzelsplatz in Prag im 15.–17. Jahrhundert. Český lid 62, 223–230.
- Huml, V. 1975g:* 203. Praha 1 - Staré Město c) ulice U obecního domu: a) proti domu čp. 1080/I, parcelní číslo 672. Výzkumy v Čechách 1972, 141.
- Huml, V. 1975h:* 203. Praha 1 - Staré Město c) ulice U obecního domu: c) nároží čp. 652/I, parcel. číslo 673. Výzkumy v Čechách 1972, 141–142.
- Huml, V. 1975ch:* 203. Praha 1 - Staré Město c) ulice U obecního domu: d) proti čp. 1090/2, parcela č. 388. Výzkumy v Čechách 1972, 142.
- Huml, V. 1975i:* Praha 1 - Staré Město (ulice U Obecního domu, U Prašné brány a Královská). Pražský sborník historický 9, 225–226.
- Huml, V. 1975j:* 144. Praha 1 - Staré Město, c) Biskupská ulice, školní zahrádka mezi čp. 12/1276-II a 1158-II, ppč. 251. Výzkumy v Čechách 1973, 126–127.
- Huml, V. 1975k:* 144. Praha 1 - Staré Město, d) Biskupská ulice, východně od kostela sv. Petra před školou čp. 12/1276-II. Výzkumy v Čechách 1973, 127.
- Huml, V. 1977a:* 176. Praha 1 - Staré Město a) průkop mezi č. 4 (čp. 610) a č. 10 (čp. 611) v Dlouhé ulici. Výzkumy v Čechách 1974, 156.
- Huml, V. 1977b:* 178. Praha 2 - Nové Město b) Václavské nám. před čp. 780–786. Výzkumy v Čechách 1974, 162.
- Huml, V. 1977c:* Praha 1 - Staré Město, Bartolomějská ul. před čp. 308. NZ o záchranné akci ve výkopu pro teplovodní kanál. Archiv MMP, č. 1023/78.
- Huml, V. 1977d:* K nálezům středověké studny v Praze 2, Jindřišské ulici čp. 906/907 - Zu einem Brunnenfund in Prag 2, Gasse Jindřišská Nr. 906/907. Archeologické rozhledy 29, 204–210.
- Huml, V. 1977e:* Praha 1 - Nové Město (Biskupská ulice). Pražský sborník historický 10, 221–222.
- Huml, V. 1977f:* Výzkum v kostele sv. Klimenta na Novém Městě pražském - Die Ausgrabung in der St. Clemenskirche in der Prager Neustadt im Jahre 1975. Archeologické rozhledy 29, 406–416, 477–479.
- Huml, V. 1978a:* Praha 1 - Nové Město, Václavské náměstí. Pražský sborník historický 11, 188.
- Huml, V. 1978b:* Praha 1 - Staré Město, Dlouhá třída. Pražský sborník historický 11, 186–187.
- Huml, V. 1978c:* K počátkům kostela sv. Klimenta na Novém Městě pražském - Zu den Anfängen der St.-Klemens-Kirche in der Prager Neustadt. Archaeologia historica 3, 83–93.
- Huml, V. 1978d:* Praha 1 - Nové Město, Klimentská ulice. Pražský sborník historický 11, 187.
- Huml, V. 1978e:* 189. Praha 1 - Nové Město, kostel sv. Klimenta v Klimentské ul. (parcela č. 775). Výzkumy v Čechách 1975, 67.
- Huml, V. 1979a:* Archeologické poznámky k dějinám Koňského trhu na Novém Městě pražském - Archäologische Erkenntnisse zur Geschichte des Pferdemarktes in der Prager Neustadt. Staletá Praha 9, 158–173, 312–313.
- Huml, V. 1979b:* Praha 1 - Nové Město, Klimentská ulice, kostel sv. Klimenta. NZ o výzkumu kostela v r. 1975. Archiv MMP, NZ č. 1058/79.
- Huml, V. 1980a:* Výzkum v areálu hotelu Intercontinental v Praze 1 - Starém Městě - Ausgrabungen im Areal des Hotels Intercontinental, Prag 1-Altstadt. Archaeologica Pragensia 1, 175–189.
- Huml, V. 1980b:* Praha 1 - Nové Město, Biskupská ul. Pražský sborník historický 12, 244.
- Huml, V. 1981a:* K osídlení vltavského břehu Starého a Nového Města pražského ve 12.–13. století - Zur Besiedlung des Moldaufers der Prager Alt- und Neustadt im 12.–13. Jahrhundert. Pražský sborník historický 14, 50–64.
- Huml, V. 1981b:* 308. Praha 1 - Nové Město, 1976 -b) Biskupská ul., severně od čp. 1154, č. kat. 247. Výzkumy v Čechách 1976–77, 108–109.
- Huml, V. 1981c:* K hliněné plastice z výzkumu na Václavském náměstí v Praze - Zur tonernen Plastik aus der Ausgrabung auf dem Wenzelsplatz in Prag. Praehistorica 8, Varia Archaeologica 2, 325–327.
- Huml, V. 1983:* Erfolge der archäologischen Forschung in der Kirche des Heiligen Clemens in Prag. Zeitschrift für Archäologie des Mittelalters 11, 93–108.
- Huml, V. 1984a:* 302. Praha 1 - Nové Město, 1980 - Václavské náměstí č. 835, budova tiskárny n. p. Mír. Výzkumy v Čechách 1980–81, 99.
- Huml, V. 1984b:* 302. Praha 1 - Nové Město, 1981 - b) Václavské náměstí č. 835, budova tiskárny n. p. Mír. Výzkumy v Čechách 1980–81, 100.
- Huml, V. 1984c:* Praha 1 - Nové Město, Václavské nám. Pražský sborník historický 17, 146.
- Huml, V. 1985a:* 340. Praha 1 - Malá Strana 1983 -b/ východní polovina Vojanových sadů od čp. 119 směrem k hlavní cestě. Výzkumy v Čechách 1982–1983, 140.

- Huml, V. 1985b*: 342. Praha 2 - Nové Město 1983 -c/ areál tiskárny n. p. Mír - zadní trakt do ul. V cípu (Václavské nám. 835). Výzkumy v Čechách 1982–1983, 141.
- Huml, V. 1985c*: 342. Praha 2 - Nové Město 1983 -a/ Vladislavova ul. v suterénu domu čp. 17/1390. Výzkumy v Čechách 1982–1983, 140–141.
- Huml, V. 1985d*: 342. Praha 2 - Nové Město 1983 -b/ nároží ulic Na Moráni a Gorazdovy ul. (pův. čp. 346) a sousední dům v Gorazdově ulici i SV cíp Palackého nám. Výzkumy v Čechách 1982–1983, 141.
- Huml, V. 1987a*: 387. Praha 1 - Malá Strana, 1985 -b) Újezd 24 (čp. 425). Výzkumy v Čechách 1984–1985, 162–163.
- Huml, V. 1987b*: 388. Praha 1 - Staré Město, 1984–1985 - a) Ovocný trh, východně od Tylova divadla. Výzkumy v Čechách 1984–1985, 164–165.
- Huml, V. 1987c*: Kostel sv. Klimenta na Novém Městě pražském ve světle historickoarcheologického výzkumu - Church of St. Clement in the New Town of Prague in the light of a historical-archaeological investigation. *Archaeologica Pragensia* 8, 157–254.
- Huml, V. 1987d*: 390. Praha 2 - Nové Město 1984 -b/ prostor mezi budovou Mnísterstva práce a sociálních věcí, Zítkovými sady a severní stranou Palackého náměstí. Výzkumy v Čechách 1984–1985, 167.
- Huml, V. 1987e*: 390. Praha 2 - Nové Město 1984 -a/ Salmovská ulice (mezi čp. 2034 a čp. 1834). Výzkumy v Čechách 1984–1985, 167.
- Huml, V. 1988a*: Nálezová zpráva z archeologického výzkumu v areálu zahrady nemocnice na Františku, rok 1988. *Archiv MMP*, č. 035/2000.
- Huml, V. 1988b*: Praha 1 - Malá Strana, Újezd. *Pražský sborník historický* 21, 186.
- Huml, V. 1988c*: Praha 1 - Staré Město, Ovocný trh. *Pražský sborník historický* 21, 190–191.
- Huml, V. 1988d*: Praha 2 - Nové Město, Palackého náměstí. *Pražský sborník historický* 21, 199.
- Huml, V. 1989a*: Archeologický výzkum v areálu bývalé osady Újezd v Praze 1, Malé Straně (Předběžná zpráva o výzkumu ve dvoře čp. 425-III) - Eine archäologische Untersuchung im Areal der ehemaligen Siedlung Újezd in Praha 1, Malá Strana (Klein Seite). (Vorläufiger Bericht über die Untersuchung im Hof K.-Nr. 425-III). *Archaeologia historica* 14, 109–122.
- Huml, V. 1989b*: NZ o archeologickém výzkumu v kostele sv. Michala na Starém Městě pražském. I. Záchraný a předstihový výzkum v období od dubna - srpna 1989. *Archiv MMP*, č. 018/2000.
- Huml, V. 1989c*: 349. Praha 1 - Malá Strana, 1987 -n) Újezd - dvorek čp. 425 a proluka mezi čp. 426 a 432. Výzkumy v Čechách 1986–1987, 149–150.
- Huml, V. 1989d*: Praha 1 - Malá Strana, Besední ulice. *Pražský sborník historický* 22, 172.
- Huml, V. 1989e*: 349. Praha 1 - Malá Strana 1986 -d/ severní strana Besední ulice rovnoběžně s čp. 439. Výzkumy v Čechách 1986–1987, 146.
- Huml, V. 1989f*: Praha 1 - Malá Strana, Újezd. *Pražský sborník historický* 22, 176.
- Huml, V. 1989g*: 350. Praha 1 - Staré Město, 1986–1987 -b) Ovocný trh, staveniště v zázemí Tylova divadla. Výzkumy v Čechách 1986–1987, 152–153.
- Huml, V. 1989h*: 350. Praha 1 - Staré Město, 1986–1987 -c) nároží čp. 580/I (roh Ovocného trhu a Havířské ulice), proluka mezi čp. 573 a 1087. Výzkumy v Čechách 1986–1987, 153–154.
- Huml, V. 1989ch*: Praha 1 - Staré Město, Ovocný trh. *Pražský sborník historický* 22, 177–178.
- Huml, V. 1989i*: Archeologický výzkum zástavby býv. Biskupského dvora u sv. Petra na Poříčí (Praha 1 Nové Město) - Die archäologische Untersuchung der Bebauung des ehemaligen Bischofshofs bei der Peterskirche in der Strasse Na Poříčí (Prag 1 - Neustadt). *Archaeologica Pragensia* 10, 205–257.
- Huml, V. 1989j*: Research in Prague - an historical and archaeological view of the development of Prague from the 9th century to the middle of the 14th century. In L. Akock – D. Austin (edd.): *From the Baltic to the Black Sea. Studies in Medieval archaeology*. London, 67–84.
- Huml, V. 1991a*: Kostel sv. Šimona a Judy a jeho podzemí. *Res musei pragensis* 1/10, 2–3.
- Huml, V. 1991b*: NZ o archeologickém výzkumu konaném v souvislosti s generální rekonstrukcí Stavovského divadla v období od r. 1984–1985. *Archiv MMP*, č. 021/2000.
- Huml, V. 1991c*: Praha 1 - Malá Strana, Říční ulice. *Pražský sborník historický* 24, 197.
- Huml, V. 1991d*: Praha 1 - Staré Město, kostel sv. Michala a). *Pražský sborník historický* 24, 201.
- Huml, V. 1991e*: Praha 1 - Staré Město, Na Františku. *Pražský sborník historický* 24, 202–203.
- Huml, V. 1992a*: 426 Praha - Malá Strana, obv. Praha 1, Říční ul. čp. 425/III, parcel. číslo 327. Výzkumy v Čechách 1988/9, 118.
- Huml, V. 1992b*: 446 Praha - Staré Město, obv. Praha 1, v zahradě nemocnice Na Františku č. 8, čp. 847, ppč. 970. Výzkumy v Čechách 1988/9, 122–123.
- Huml, V. 1992c*: K počátkům Havelského města. Předběžná zpráva o výzkumu na Ovocném trhu létech 1985–1988 - Zum Ursprung der Galluser Stadt. *Achaeologia historica* 17, 63–82.
- Huml, V. 1992d*: Minulost Ovocného trhu skrytá pod zemí. *Res musei pragensis* 2/5, 9.
- Huml, V. 1992e*: Nálezová zpráva z archeologického výzkumu na Betlémském nám. č. 1004/8, Praha 1 - Staré Město, rok 1992. *Archiv MMP*, č. 033/2000.

- Huml, V. 1993a:* Nálezová zpráva o archeologickém výzkumu v Kotcích č. p. 529/4 Praha 1, Staré Město, rok 1993. Archiv MMP, č. 034/2000.
- Huml, V. 1993b:* Nálezová zpráva o archeologickém výzkumu v zahradě hotelu Intercontinental Praha 1, Staré Město, rok 1993. Archiv MMP, č. 028/2000.
- Huml, V. 1993c:* Praha 1 - Staré Město, Dušní ulice, kostel sv. Šimona a Judy. Pražský sborník historický 26, 203.
- Huml, V. 1993d:* Nálezová zpráva z archeologického výzkumu studny v Růžové ul. č. 15/950, Praha 1, Nové Město, rok 1993. Archiv MMP, č. 040/2000.
- Huml, V. 1993e:* Nálezová zpráva z archeologického výzkumu v kostele sv. Haštala, Praha 1, Staré Město. Archiv MMP.
- Huml, V. 1994a:* Nálezová zpráva z archeologického výzkumu na Václavském nám. čp. 837/II Darex) Praha 1. Rok 1994. Archiv MMP, č. 008/2000.
- Huml, V. 1994b:* Nálezová zpráva z archeologického výzkumu v Dlouhé ulici čp. 713/34 Praha 1 Staré Město, r. 1993. Archiv MMP, č. 036/2000.
- Huml, V. 1995a:* K výzkumu severní lodi kostela sv. Šimona a Judy v Praze v r. 1991 (Věnováno památce příteli Dr. J. Muka) - Zur Erforschung des nördlichen Schiffes in der Kirche des hl. Simon und Juda. *Archaeologia historica* 20, 429–445.
- Huml, V. 1995b:* Praha 1 - Nové Město, Václavské náměstí c) Čp. 837/II - Darex. Pražský sborník historický 28, 251.
- Huml, V. 1995c:* Praha 1 - Nové Město, Voršilská ul. čp. 140/II. Pražský sborník historický 28, 252.
- Huml, V. 1995d:* Praha 1 - Staré Město a Josefov, Betlémské náměstí čp. 1004/I. Pražský sborník historický 28, 234.
- Huml, V. 1995e:* Praha 1 - Staré Město a Josefov, Haštalské náměstí a) Kostel sv. Haštala. Pražský sborník historický 28, 235–236.
- Huml, V. 1995f:* Praha 1 - Staré Město a Josefov, Jilská ul. čp. 246/I. Pražský sborník historický 28, 237.
- Huml, V. 1995g:* Praha 1 - Staré Město a Josefov, náměstí Curieových čp. 982/I - interhotel Continental. Pražský sborník historický 28, 239.
- Huml, V. 1995h:* Praha 1 - Staré Město a Josefov, V Kotcích čp. 529/I. Pražský sborník historický 28, 244.
- Huml, V. 1995ch:* Rudolfská lékárna Matyáše Borbonia na Koňském trhu očima archeologie - Rudolphinische Apotheke auf den Roßmarkt mit den Augen der Archaeologie gesehen. Praha.
- Huml, V. 1995i:* Rudolfská lékárna na Koňském trhu očima archeologie. K výstavě probíhající v Muzeu hlavního města Prahy. *Res musei pragensis* 5/7–8, 9–11.
- Huml, V. 1995j:* Praha 1 - Nové Město, Růžová ulice a) Čp. 950/II. Pražský sborník historický 28, 249.
- Huml, V. 1995k:* Praha 1 - Nové Město, Senovážné náměstí a) Čp. 1287/II. Pražský sborník historický 28, 249–250.
- Huml, V. 1995l:* Praha 1 - Staré Město a Josefov, Dlouhá třída c) Čp. 713/I. Pražský sborník historický 28, 235.
- Huml, V. 1996a:* Dosavadní výsledky archeologického výzkumu v kostele sv. Michala na Starém Městě pražském - Bisherige Ergebnisse der archäologischen Ausgrabung in der St. Michaelskirche in der Prager Altstadt, *Archaeologica Pragensia* 12, 219–246.
- Huml, V. 1996b:* K osídlení Ovocného trhu na Starém Městě pražském - Zur Besiedlung des Obstmarktes in der Prager Altstadt. *Archäologische Erforschung in den J. 1984–85. Archaeologica Pragensia* 12, 247–272.
- Huml, V. 1996c:* Pražské kostely sv. Michala a sv. Haštala na Starém Městě ve světle nových archeologických výzkumů - Die Prager Kirchen St. Michael und St. Kastulus in der Altstadt im Lichte der neuen archäologischen Grabungen. *Archaeologia historica* 21, 17–29.
- Huml, V. 1996d:* K původu kostela sv. Klimenta na Novém Městě pražském. *Vlastivědný sborník Podřipsko* 6/2, 25–34.
- Huml, V. 1997a:* K nálezu studny v areálu kostela sv. Michala na Starém Městě pražském - Zu einem Brunnenfund im Areal der St. Michaelskirche in Prag 1. *Archaeologica Pragensia* 13, 183–199.
- Huml, V. 1997b:* 1198 Praha - Staré Město, obv. Praha 1, kostel sv. Haštala ppč. 869. *Výzkumy v Čechách* 1993–5, 237.
- Huml, V. 1997c:* 1205 Praha - Staré Město, obv. Praha 1, stavba výtahu S od ppč. 459 v ul. V Kotcích čp. 529. *Výzkumy v Čechách* 1993–5, 239.
- Huml, V. 1997d:* 1203 Praha - Staré Město, obv. Praha 1, Severní zahrádka hotelu IC, ppč. 989/2. *Výzkumy v Čechách* 1993–5, 238.
- Huml, V. 1997e:* 1204 Praha - Staré Město, obv. Praha 1, Severní zahrádka hotelu IC, ppč. 989/2. *Výzkumy v Čechách* 1993–5, 238–239.
- Huml, V. 1997f:* 1210 Praha - Staré Město, obv. Praha 1, vnitřní dvorek domku čp. 713/34 v Dlouhé ul., ppč. 720. *Výzkumy v Čechách* 1993–5, 240.
- Huml, V. 1997g:* 1154 Praha - Nové Město, obv. Praha 2, Růžová ul. čp. 950/15, ppč. 97. *Výzkumy v Čechách* 1993–5, 229–230.

- Huml, V. 1997h*: 1155 Praha - Nové Město, obv. Praha 2, Senovážné nám. čp. 1987/12, ppč. 164. Výzkumy v Čechách 1993–5, 230.
- Huml, V. 1997ch*: K výzkumu fary u kostela sv. Michala na Starém Městě pražském - Zur Erforschung der Pfarre an der Kirche des hl. Michael in Prager Altstadt. In *Z pravěku do středověku. Sborník k 70. narozeninám Vl. Nekudy - Aus der Urgeschichte zum Mittelalter*, Festschrift für Vladimír Nekuda. Brno, 293–301.
- Huml, V. 1998a*: Praha 1 - Staré Město, Michalská ulice - kostel sv. Michala. *Pražský sborník historický* 30, 276.
- Huml, V. 1998b*: Příspěvek ke gotické podobě kostela sv. Michala na Starém Městě pražském - Der gotische Gestalt der Kirche des Hl. Michal in Prager Altstadt. *Archaeologia historica* 23, 323–334.
- Huml, V. 1998c*: 760 Praha 1 - Staré Město, obv. Praha 1, mezi Michalskou a Melantrichovou ulicí, ppč. 413/1 a 417. Výzkumy v Čechách 1996–7, 178.
- Huml, V. 1998d*: Příspěvek k osídlení Nového Města pražského v prvním století po jeho založení ve světle archeologického výzkumu na Senovážném náměstí čp. 1986-II - Ein Beitrag zur Besiedlung der Prager Neustadt im ersten Jahrhundert nach ihrer Gründung im Lichte der archäologischen Grabung auf dem Senovážné-Platz Nr. 1986. *Archaeologica Pragensia* 14, 181–204.
- Huml, V. 1998e*: Předběžná nálezořá zpráva o archeologickém výzkumu MMP v Melantrichově ul. čp. 465/I. Archiv MMP.
- Huml, V. 1998f*: Nálezořá zpráva z archeologického výzkumu MMP v kostele sv. Michala, Praha 1 - Staré Město, rok 1998. Archiv MMP.
- Huml, V. 1998g*: Nálezořá zpráva o archeologickém výzkumu MMP na Senovážném nám. čp. 1987/12 v letech 1992–93. Archiv MMP, č. 041/2000.
- Huml, V. 1999*: Příspěvek k osídlení Starého Města pražského před polovinou 13. století - Beitrag zur Besiedlung der Prager Altstadt vor der Hälfte des 13. Jhs. *Archaeologia historica* 24, 127–142.
- Huml, V. sine a*: Zpráva o archeologickém výzkumu MMP v kostele sv. Michala, Praha 1, rok 1995–96. Archiv MMP, č. 025/2000.
- Huml, V. sine b*: Nálezořá zpráva o výzkumu na Ovocném trhu v letech 1986–1987. Archiv MMP, č. 026/2000.
- Huml, V. sine c*: Nálezořá zpráva o archeologickém výzkumu v kostele sv. Michala, Praha 1, rok 1997–98. Archiv MMP, č. 007/2000.
- Huml, V. – Dragoun, Z. – Nový, R. 1990/1991*: Der archäologische Beitrag zur Problematik der Entwicklung Prags in der Zeit vom 9. bis zur Mitte des 13. Jahrhunderts und die Erfassung der Ergebnisse der historisch - archäologischen Erforschung Prags. *Zeitschrift für Archäologie des Mittelalters* 18/19, 33–69.
- Huml, V. – Muk, J. 1990*: Kostel sv. Michala na Starém Městě pražském - Die St.-Michael-Kirche in der Prager Altstadt. *Archaeologia historica* 15, 277–285.
- Huml, V. – Muk, J. 1992*: 453 Praha - Staré Město, obv. Praha 1, kostel sv. Michala v Michalské ul. Výzkumy v Čechách 1988/9, 124.
- Huml, V. – Pleiner, R. 1991*: Die Schmiede im mittelalterlichen Prag. Die Eisengegenstände aus der Notgrabung am Wenzelsplatz - Kování ve středověké Praze. Železné předměty ze záchranného výzkumu na Václavském náměstí. *Archaeologica Pragensia* 11, 187–237.
- Huml, V. – Richterová, J. – Starec, P. 1997*: Archeologické novinky z období středověku. *Res Musei Pragensis* 7/4, 10–12.
- Huml, V. – Starec, P. 1992*: Nálezořá zpráva o archeologickém výzkumu v areálu hotelu Adria v Praze 1, Václavské nám. čp. 784/26, rok 1992. Archiv MMP, č. 042/2000.
- Huml, V. – Starec, P. 1994a*: Archeologové v „tělocvičně“. *Res musei pragensis* 4/7–8, 8–9.
- Huml, V. – Starec, P. 1994b*: Objev raně středověkého pohřebiště na Václavském náměstí. *Res musei pragensis* 4/5, 4–6.
- Huml, V. – Starec, P. 1994c*: Raně středověké pohřebiště na Václavském náměstí čp. 784 v Praze - Das frühmittelalterliche Gräberfeld auf dem Wenzelsplatz in Prag. *Archeologické rozhledy* 46, 454–463, 501–503.
- Huml, V. – Starec, P. 1995a*: 1486 Praha - Staré Město, obv. Praha 1, Kostel sv. Šimona a Judy, ulice U milosrdných. Výzkumy v Čechách 1990/2, 286.
- Huml, V. – Starec, P. 1995b*: Praha 1 - Nové Město, Václavské náměstí b) Čp. 784/II. *Pražský sborník historický* 28, 251.
- Huml, V. – Starec, P. 1995c*: Praha 1 - Nové Město, Václavské náměstí d) Čp. 839/II - hotel Zlatá husa. *Pražský sborník historický* 28, 251–252.
- Huml, V. – Starec, P. 1997*: K osídlení areálu kostela sv. Michala a Malého náměstí na Starém Městě pražském - Zur Besiedlung in der Umgebung von St. Michael und des Kleinen Rings (Malé náměstí) in der Altstadt. In *Život v archeologii středověku. Sborník příspěvků věnovaných Miroslavu Richterovi a Zdeňku Smetánkovi*. Praha, 253–262.
- Huml, V. – Starec, P. 1998*: Archeologický výzkum při rekonstrukci hotelu Adria na Václavském náměstí čp. 784/II v roce 1992 - Die archäologischen Ausgrabungen anlässlich der Rekonstruktion des Hotels Adria auf dem Wenzelsplatz 1992. *Archaeologica Pragensia* 14, 149–179.

- Charvát, P. 2003: Katalánci v Praze ? K novým nálezům keramických importů z Týnského dvora. - Katalaner in Prag ? Neue Funde der Importkeramik vom Teinhof (Ungelt). *Archaeologia historica* 28, 493–501.
- Charvátová, K. 1976: Praha - Nové Město, roh ulic Apolinářské a Sokolské, čp. 461/8, ppč. 1703. NZ. Archiv ARÚ Praha, čj. 266/86.
- Charvátová, K. – Charvát, P. 1981: Keramika 16. století z Prahy-Karlova - The sixteenth century pottery from Prague-Karlov. *Præhistorica* 8, *Varia Archaeologica* 2, 333–336, Tab. XXXVII.
- Charvátová, K. – Spurný, V. – Venclová, N. 1992: Nálezové zprávy StARÚ 1919–1952. Praha.
- Chochol, J. 1961: Dětský hrob řivnáčské (?) kultury z Prahy - Vyšehradu. Antropologický posudek nálezu z r. 1929. Archiv ARÚ Praha, čj. 3924/61.
- Chochol, J. 1974: Praha 1, ul. Karoliny Světlé 7. Antropologický posudek nálezu z r. 1974. Archiv ARÚ Praha, čj. 7581/74.
- Chochol, J. 1975: Praha - Staré Město, Bartolomějská č. 1. Antropologický rozbor lidských kostí z nálezu v r. 1975. Archiv ARÚ Praha, čj. 2920/75.
- Chochol, J. 1983: Praha - Hrad, Jízdárna. Antropologický posudek. Archiv ARÚ Praha, čj. 1297/83.
- Chotěbor, P. 1989: Terakotové architektonické články z perněstejnské stavební etapy Lobkovického paláce na Pražském hradě - Architektonische Terrakotta-Teile des Lobkovický-Palastes auf der Prager Burg aus der Bauetape der Pernštejn. *Umění* 37, 112–127.
- Chotěbor, P. 2001: Suterén Královského letohrádku. Pražský hrad 7/4, 12–13, 2 obr.
- Chváta, M. 2000: Analýzy strusky. In *Zavřel 2002a*.
- Chytráček, M. – Ježek, M. 2003: Praha 1 - Nové Město, Soukenická čp. 1190/II. Pražský sborník historický 32, 334–335.
- Jančo, M. 1997: Dva nálezy z doby římské z Pražského hradu - Two Finds from the Prague Castle of Roman period. *Archeologické rozhledy* 49, 358–361.
- Jankovská, V. 1987: Netradiční interpretace pylových spekter ze středověké Prahy. *Archeologické rozhledy* 39, 475–480.
- Jankovská, V. 1991: Pyloanalytické výsledky z výzkumu středověké Prahy (Týnský dvůr) - Conclusion in English. *Archaeologica Pragensia* 11, 311–319.
- Jankovská, V. 1997: Výsledky pylových analýz z lokality: Praha 1 - Malá Strana, Tržiště 259/III - Die Ergebnisse der Pollenanalyse von der Lokalität: Prag 1 - Kleinseite, Markthalle 259/III. In *Život v archeologii středověku*. Sborník příspěvků věnovaných Miroslavu Richterovi a Zdeňku Smetánkovi. Praha, 299–308.
- Jankovská, V. 1998: Praha - Václavské nám. čp. 1282/II - studna. Zpráva o archeobotanické analýze. Zpráva o analýze pylu. Nepubl. vědecká zpráva. Archiv MMP.
- Jankovská, V. sine a: Mostecká cesta, Praha 1 - Malá Strana: interpretace pyloanalytického výzkumu. Archiv ARÚ Praha, čj. 316/02.
- Jankovská, V. sine b: Lokalita: Praha 1 - Malá Strana, Malostranské nám. čp. 258/III, výzkum 8/90 + 8/93 (sonda XXI + XXV). Archiv ARÚ Praha, čj. 650/02.
- Janská, E. 1969a: 186. Praha 1 - Nové Město, sklep čp. 61 na Národní třídě. Bulletin záchranného oddělení 6/1968, 110.
- Janská, E. 1969b: 188. Praha 2 - Nové Město d) dům čp. 879/II v Nekázance. Bulletin záchranného oddělení 6/1968, 117.
- Janská, E. 1973: K výzkumu pražského opevnění - Zur Erforschung der Prager Befestigungsanlagen. *Staletá Praha* 6, 46–60, 222–223.
- Janská, E. 1975: Praha 1 - Staré Město (čp. 181 U zlatého hada). Pražský sborník historický 9, 217–220.
- Janská, E. 1977: K nálezům středověkých studní - Zu den Funden mittelalterlicher Brunnen. *Staletá Praha* 8, 165–196, 342–344.
- Janská, E. 1982: K novým nálezům gotického skla v Praze - New Finds of Gothic Glass in Prague. *Staletá Praha* 12, 149–159, 219–220.
- Janská, E. – Olmerová, H. 1977: Praha 1 - Nové Město (nároží Národní třídy a Spálené ulice). Pražský sborník historický 10, 206–209.
- Janská, E. – Špaček, Jaroslav 1967: 65. Praha 1 - Staré Město, c) ...v ulici Na Zábradlí (čp. 209/I). Bulletin záchranného oddělení 4/1966, 22.
- Janská, E. – Špaček, Ladislav 1969a: 185. Praha 1 - Malá Strana f) před čp. 486/III na Velkopřevorském náměstí. Bulletin záchranného oddělení 6/1968, 109.
- Janská, E. – Špaček, Ladislav 1969b: 186. Praha 1 - Nové Město, Ostrovní ulice před objektem čp. 2070/II. Bulletin záchranného oddělení 6/1968, 111.
- Ječný, H. 1969: 188. Praha 2 - Nové Město e) Klášter Na Slovanech. Bulletin záchranného oddělení 6/1968, 117.
- Ječný, H. 1970: Praha 1 - Staré Město, U Radnice č. kat. 1093. NZ o dokumentaci geologické kopané sondy. Archiv ARÚ Praha, čj. 2112/88.
- Ječný, H. (ed.) 1972: Praha 1 - Staré Město, nám. Curieových, ppč. 982/I. Záchranná dokumentace při stavbě ubytovny pro zaměstnance hotelu Interhotelu. Archiv PÚPP, poř.č. 142.

- Ječný, H. 1973a:* Praha - Smíchov, ul. Rošických. NZ o nálezu kostr. hrobu v r. 1973. Archiv ARÚ Praha, čj. 2109/88.
- Ječný, H. 1973b:* Praha 1 - Staré Město (kostel a komenda sv. Benedikta). Pražský sborník historický 8, 221–223.
- Ječný, H. 1978:* Archeologické příspěvky k poznání staroměstského opevnění - Archäologische Beiträge zur Erforschung der Befestigungsanlagen in der Prager Altstadt. Pražský sborník historický 11, 68–80.
- Ječný, H. 1980:* Výsledky a výhledy výzkumu Prahy - Ergebnisse und Perspektiven der Erforschung von Prag. Staletá Praha 10, 36–55, 269–270.
- Ječný, H. 1981a:* 306. Praha 1 - Malá Strana, 1976 -a) Valdštejnská ul. čp. 154/III, dvorní křídlo Kolovratského paláce. Výzkumy v Čechách 1976–77, 107.
- Ječný, H. 1981b:* Proměny pražské architektury. Zpravodaj Státní památkové péče a ochrany přírody 25, 12–18.
- Ječný, H. 1992:* Historie a proměny jednoho bloku při hradbách Starého Města pražského - Transformations of one of the building plots by the walls of the Old Town of Prague throughout the ages - Die Historie und Veränderungen eines Blocks bei den Schanzen der Prager Altstadt. Staletá Praha 22, 21–70.
- Ječný, H. 2006:* Pevnosti v Pražské kotlině. Jedna z pravděpodobných historických interpretací - Fortresses of the Prague Basin. One of probable historical interpretations. Archaeologica Pragensia 18, 305–326.
- Ječný, H. – Olmerová, H. 1969:* 187. Praha 1 - Staré Město g) staveniště mezi ulicemi Dušní a Pařížskou. Bulletin záchranného oddělení 6/1968, 115.
- Ječný, H. – Piša, V. 1969:* Slovanský benediktinský klášter v Praze, poznámky k úpravám a stavebnímu vývoji. Monumentorum tutela - Ochrana pamiatok 4, 127–161.
- Ječný, H. et al. 1984:* Ječný, H. – Čiháková, J. – Kršáková, J. – Olmerová, J. – Stehlíková, D. – Špaček, L. – Tryml, M.: Praha v raném středověku. Jeden ze současných pohledů na vývoj přemyslovského města - Prag im Frühmittelalter. Eine der gegenwärtigen Betrachtungsweisen der Entwicklung der Přemyslidenstadt. Archaeologica Pragensia 5, 211–288.
- Jelínek, B. 1890:* Die Funde zu Slup in Prag. Mitteilungen der Anthropologischen Gesellschaft 20, 137–147.
- Jelínek, B. 1912:* Pravěká Praha. Zprávy Kuratoria městského musea pražského za rok 1911. Praha, 3–18.
- Jeřáb, J. 1997a:* Zpráva o zjišťovacím archeologickém výzkumu parcely mezi ulicemi na Poříčí a V celnici (parcely č. 484/16, 2372/4, 2372/5, 2372/1) v Praze 1 - Nové Město. Archiv ARÚ Praha, čj. 1593/99.
- Jeřáb, J. 1997b:* Zpráva o zjišťovacím archeologickém výzkumu parcely č. p. 611-II, Štěpánská 14 v Praze 1 - Nové Město. Archiv ARÚ Praha, čj. 1591/99.
- Jeřáb, J. 1998:* Zpráva o předstihovém archeologickém výzkumu parcely mezi ulicemi na Poříčí a V celnici (parcely č. 484/16, 2372/4, 2372/5, 2372/1) v Praze 1 - Nové Město. Archiv ARÚ Praha, čj. 1592/99.
- Jeřáb, J. 2000a:* Zpráva o záchranném archeologickém výzkumu v ulici Sokolská č. 62, čp. 1595/II, Praha 2 - Nové Město v areálu Hasičského sboru hl. m. Prahy. Archiv Archaia, čj. 240/2000.
- Jeřáb, J. 2000b:* Nálezová zpráva z archeologického výzkumu prováděného formou dohledu ve vojenském areálu Pohorelec čp. 120 a 121 v Praze 6 - Hradčanech. Archiv ARÚ Praha, čj. 31/01.
- Jeřáb, J. 2001a:* 1006 Praha - Nové Město, obv. Praha 1. Ul. Štěpánská čp. 611/II, ppč. 2077. Snížení a přestavba dvorku na podzemní garáži. Výzkumy v Čechách 1999, 220.
- Jeřáb, J. 2001b:* 1008 Praha - Nové Město, obv. Praha 1. Ul. V celnici, areál BH centrum - Lidový dům. Výzkumy v Čechách 1999, 221.
- Jeřáb, J. 2001c:* 1035 Praha - Nové Město, obv. Praha 2. Ul. Křemencova čp. 183. Stavba trafostanice. Výzkumy v Čechách 1999, 229.
- Jeřáb, J. 2001d:* Nálezová zpráva ze záchranného archeologického výzkumu v Truhlářské ulici 10, čp. 1114/II v Praze 1 - Novém Městě. Archiv ARÚ Praha, čj. 1491/02.
- Jeřáb, J. 2003a:* 811 Praha - Hradčany, obv. Praha 1. NZ. Vojenský areál Pohorelec, čp. 120, 121, rekonstrukce a výstavba vodovodu. Výzkumy v Čechách 2000, 178.
- Jeřáb, J. 2003b:* 918 Praha - Nové Město, obv. Praha 2. Ul. Sokolská 62, čp. 1595/II, nová budova v areálu Pražského hasičského sboru. Výzkumy v Čechách 2000, 202–203.
- Jeřáb, J. 2003c:* 935 Praha - Nové Město, obv. Praha 1. Ul. Truhlářská 10, čp. 1145/II, výstavba nové výtahové šachty ve dvoře domu, ppč. 465. Výzkumy v Čechách 2001, 213.
- Jeřáb, J. 2004a:* Praha 1 - Nové Město, Truhlářská ulice čp. 1145/II. Pražský sborník historický 33, 380–381.
- Jeřáb, J. 2004b:* Zpráva o provedení záchranného archeologického výzkumu při úpravě parteru, přeložce veřejného osvětlení a výstavbě nové dešťové kanalizace u kostela sv. Klimenta v k. ú. Nové Město v Praze 1. Archiv ARÚ Praha, čj. 395/04.
- Jeřáb, J. 2006a:* 1153 Praha - Nové Město, obv. Praha 1. Ul. Jungmannova 9, čp. 22, rekonstrukce Husova domu a dvora. Výzkumy v Čechách 2003, 234.
- Jeřáb, J. 2006b:* 1158 Praha - Nusle, obv. Praha 4. Ul. Lumírova ppč. 1484, 1485, bytový dům v proluce. Výzkumy v Čechách 2003, 235–236.
- Jeřáb, J. 2007:* 792 Praha - Nové Město, okr. Praha 1. Ul. Klimentská, okolo kostela sv. Klimenta. Nová kanalizace a veřejné osvětlení. Výzkumy v Čechách 2004, 188.

- Jeřáb, J. – Kašpar, V. 2005:* P0071/2003, Praha 1 - Nové Město, Klimentská ulice, okolo kostela, dešťová kanalizace kostela sv. Klimenta. Archaia Praha o.p.s. Výroční zpráva za rok 2004. Praha, 30.
- Jeřáb, J. – Kašpar, V. 2006a:* Praha 1 - Nové Město, Klimentská ulice - kostel sv. Klimenta. Pražský sborník historický 34, 375.
- Jeřáb, J. – Kašpar, V. 2006b:* Praha 1 - Nové Město, Palackého ulice čp. 716/II. Pražský sborník historický 34, 377.
- Jeřáb, J. – Kašpar, V. 2006c:* P 0064/2003, Praha 1 - Nové Město, Palackého 13 čp. 716, výstavba hotelu Palacký. In Archaia Praha o.p.s. Výroční zpráva za rok 2005. Praha, 22.
- Jeřáb, J. – Kašpar, V. 2007:* P 0064/2003, Praha 1 - Nové Město, Palackého 13 čp. 716, výstavba hotelu Palacký. Archaia Praha o.p.s. Výroční zpráva za rok 2006. Praha, 32.
- Jeřáb, J. – Kašpar, V. – Svoboda, K. 2000:* Praha 1 - Nové Město, Štěpánská ulice čp. 611/II. Pražský sborník historický 31, 383.
- Jeřáb, J. – Svoboda, K. 1998:* Nálezová zpráva ze zjišťovacího a záchranného archeologického výzkumu parcely čp. 611/II, Štěpánská č. or. 14 v Praze 1 - Nové Město. Archiv ARÚ Praha, čj. 1590/99.
- Jeřáb, J. – Vařeka, P. 2000:* Praha 1 - Nové Město, Hybernská a V celnici čp. 1033/II. Pražský sborník historický 31, 376–377.
- Ježek, M. 1998:* Nálezová zpráva o výzkumu ve Španělské synagoze Dušní 12, Praha 1, Staré Město (1997). Archiv ARÚ Praha, čj. 5662/98.
- Ježek, M. 2000a:* 717 Praha - Josefov, obv. Praha 1, Dušní ul. 12, Španělská synagoga. Výzkumy v Čechách 1998, 156.
- Ježek, M. 2000b:* Praha 1 - Josefov, Dušní ulice čp. 141/V - Španělská synagoga. Pražský sborník historický 31, 374.
- Juranka, T. 1998:* U Opic - Dlouhá tř. 29, č. p. 733/I. Zpráva o inženýrsko-geologickém průzkumu. [Výzkumná zpráva] GeoTechnica. Praha.
- Juřina, P. 1996:* Zpráva o zjišťovacím archeologickém výzkumu v bývalých kasárnách Jiřího z Poděbrad nám. Republiky čp. 1078/II, Praha 2 - Nové Město. Archiv ARÚ Praha, čj. 6437/97.
- Juřina, P. 1998a:* Praha 1 - Nové Město, náměstí Republiky čp. 1078/II. Pražský sborník historický 30, 282.
- Juřina, P. 1998b:* 702 Praha - Nové Město, obv. Praha 1, nám. Republiky, areál bývalých kasáren Jiřího z Poděbrad. Výzkumy v Čechách 1996–7, 166–167.
- Juřina, P. 1998c:* Zpráva o záchranném archeologickém výzkumu v areálu domu čp. 1168 v ulici Petřské č. 29 v Praze 1 na Novém Městě. Archiv ARÚ Praha, čj. 1588/99.
- Juřina, P. 1998d:* Zpráva o záchranném archeologickém výzkumu v Klimentské ul. čp. 1207 a Soukenické ul. čp. 1194, Praha 1 - Nové Město. Archiv ARÚ Praha, čj. 2886/99.
- Juřina, P. 1999:* Zpráva o zjišťovacím archeologickém výzkumu v ulici Legerova č. 32, čp. 1844, Praha 2 - Nové Město. Archiv Archaia, čj. 246/2000.
- Juřina, P. 2000a:* 757 Praha - Nové Město, obv. Praha 1, Klimentská ul. čp. 1207, Soukenická ul. čp. 1194, výstavba administrativní budovy. Výzkumy v Čechách 1998, 162–163.
- Juřina, P. 2000b:* Zpráva o zjišťovacím archeologickém výzkumu v ulici Újezd č. 1 čp. 600 Praha 5 - Malá Strana. Archiv ARÚ Praha, čj. 2068/01.
- Juřina, P. 2000c:* Praha 1 - Nové Město, Klimentská čp. 1207/II - Soukenická čp. 1194/II. Pražský sborník historický 31, 377.
- Juřina, P. 2000d:* Praha 1 - Nové Město, Na Příkopě čp. 394/II. Pražský sborník historický 31, 379–380.
- Juřina, P. 2000e:* Praha 1 - Nové Město, Petřská ulice čp. 1168/II. Pražský sborník historický 31, 382.
- Juřina, P. 2001a:* 991 Praha - Nové Město, obv. Praha 1. Ul. Petřská 29, čp. 1168, ppč. 266. Výzkumy v Čechách 1999, 215.
- Juřina, P. 2001b:* Zpráva o zjišťovacím a záchranném výzkumu v areálu Lidového domu (Hybernská čp. 1033). Praha.
- Juřina, P. 2003a:* 875 Praha - Malá Strana, obv. Praha 1. Újezd 1, čp. 600/III, rekonstrukce domu, podzemní garáže. Torzo barokního ravelinu. Výzkumy v Čechách 2000, 192–193.
- Juřina, P. 2003b:* Praha 5 - Malá Strana, Újezd čp. 600. Pražský sborník historický 32, 347.
- Juřina, P. 2004a:* Praha 1 - Nové Město, Hybernská ulice čp. 1033/II. Pražský sborník historický 33, 377.
- Juřina, P. 2004b:* Praha 1 - Nové Město, Jungmannova ulice čp. 744/II a 745/II. Pražský sborník historický 33, 378.
- Juřina, P. 2005:* Předlokační zástavba v Klimentské ulici na Novém Městě pražském - Die Bebauung aus der Zeit vor der Stadtgründung der Klimentská Straße in Prag Staré Město. In Forum Urbes Medii Aevi 2. Brno, 148–156.
- Juřina, P. 2006:* Objev kamenného románského paláce na Novém Městě pražském - Entdeckung eines steinernen romanischen Palastens in der Prager Neustadt. In Forum Urbes Medii Aevi 3. Brno, 170–177.

- Juřina, P. 2007a:* Hybernská ulice v Praze na Novém Městě – komunikace předcházející založení města? - Hybernská-Straße in der Prager Neustadt – eine Kommunikation, die der Stadt vorgeht? In *Forum urbes medii Aevi* 4. Brno, 74–77.
- Juřina, P. 2007b:* Praha 1 - Nové Město, Náměstí Republiky ppč. 2353, 2371 a 2372/1. *Pražský sborník historický* 35, 349–350.
- Juřina, P. – Jeřáb, J. 2003:* Jungmannova 9 - Husův dům, Praha 1 - Nové Město. Zpráva o provedení záchranného archeologického výzkumu. *Archiv ARÚ Praha*, čj. 1817/04.
- Juřina, P. – Kašák, K. – Samojská, K. 2007:* The discovery of an Early Modern bell foundry on Jungmann Street - Objev novověké zvonářské dílny v Jungmannově ulici v Praze na Novém Městě. In *Studies in Post-Medieval Archeology* 2, 117–136.
- Juřina, P. – Kašpar, V. 2006:* Praha 1 - Nové Město, náměstí Republiky čp. 1078/II a 1079/II - areál bývalých kasáren Jiřího z Poděbrad. *Pražský sborník historický* 34, 356–359.
- Juřina, P. – Kašpar, V. 2007:* Historie a metodika výzkumu. In *Juřina, P. et al. 2007*, 211–213.
- Juřina, P. – Valkony, J. – Vyšohlíd, M. 2006:* Praha 1 - Nové Město, náměstí Republiky čp. 1078/II a 1079/II - areál bývalých kasáren Jiřího z Poděbrad. *Pražský sborník historický* 34, 359–362.
- Juřina, P. – Valkony, J. – Vyšohlíd, M. 2007:* Výsledky výzkumu na úseku Archaia o.s. In *Juřina et al. 2007*, 214–217.
- Juřina, P. et al. 2007:* Předběžná zpráva o výsledcích plošného archeologického výzkumu v areálu bývalých kasáren Jiřího z Poděbrad na náměstí Republiky v letech 2003–2006 - Preliminary report on the results of the 2003–2006 open area archaeological excavations in the area of the former George of Poděbrady Barracks on Náměstí republiky. *Archaeologica Pragensia* 17, 211–232.
- Kašička, F. – Nechvátal, B. 1976a:* Otonská architektura na Vyšehradě a její rekonstrukce - Die ottonische Architektur auf dem Vyšehrad und ihre Rekonstruktion. *Umění* 24, 429–435.
- Kašička, F. – Nechvátal, B. 1976b:* Příspěvek archeologie k poznání zaniklého Vyšehradu (bazilika sv. Petra a Pavla). *Památková péče* 1976, 583–592.
- Kašička, F. – Nechvátal, B. 1979:* K problematice -CURIA REGIS- na Vyšehradě - Zur Problematik der CURIA REGIS auf dem Vyšehrad. *Archaeologia historica* 4, 95–103.
- Kašička, F. – Nechvátal, B. 1980a:* Pod násypy barokního Vyšehradu - Unter den Aufschüttungen des barocken Vyšehrad. *Staletá Praha* 10, 82–93, 271–272.
- Kašička, F. – Nechvátal, B. 1980b:* Pražský Vyšehrad v 15. století - Die Prager Burg Vyšehrad im 15. Jahrhundert. *Archaeologia historica* 5, 245–250.
- Kašička, F. – Nechvátal, B. 1984:* Vyšehrad v době husitské - Der Vyšehrad in der Hussitenzeit. *Staletá Praha* 14, 121–140, 221–222.
- Kašička, F. – Nechvátal, B. 1991:* Románský most na Vyšehradě - Die romanische Brücke auf dem Vyšehrad. *Umění* 39, 281–285.
- Kašička, F. – Nechvátal, B. 1994:* Libušina lázeň na Vyšehradě - Libussa-Bad in Vyšehrad. *Archaeologia historica* 19, 19–25.
- Kašpar, P. 2006:* Dílčí výsledky mineralogického studia v rámci zjišťovacího archeologického výzkumu provedeného v roce 1997 Pražským ústavem památkové péče v Praze 1 na Starém Městě v areálu Klementina čp. 1040/I. *Archiv PÚPP*.
- Kašpar, V. 1993a:* Nálezová zpráva ze záchranného archeologického výzkumu studny v čp. 1148/II v ul. Biskupský dvůr č. or. 5 na Novém Městě v Praze 1. *Archiv Archaia*.
- Kašpar, V. 1993b:* Zpráva o záchranném archeologickém výzkumu na dvoře domu v Klimentské ulici 22 na Novém Městě v Praze 1. *Archiv ARÚ Praha*, čj. 2538/96.
- Kašpar, V. [1994]:* Zpráva o zjišťovacím archeologickém výzkumu parcely čp. 1399/II v ul. Malá Štěpánská č. or. 17 na Novém Městě v Praze 1. *Archiv Archaia*.
- Kašpar, V. 1995a:* Praha 5 - Malá Strana, Vítězná ulice b) Čp. 126/III. *Pražský sborník historický* 28, 255–256.
- Kašpar, V. 1995b:* Praha 1 - Malá Strana, U Železné lávky čp. 592/III. *Pražský sborník historický* 28, 233.
- Kašpar, V. 1995c:* Praha 1 - Nové Město, Národní třída čp. 118/II. *Pražský sborník historický* 28, 247.
- Kašpar, V. 1995d:* Praha 1 - Staré Město a Josefov, Dlouhá třída a) Čp. 709/I. *Pražský sborník historický* 28, 235.
- Kašpar, V. 1995e:* Praha 1 - Staré Město a Josefov, Náprstkova ul. čp. 275/I. *Pražský sborník historický* 28, 240.
- Kašpar, V. 1995f:* Zpráva o záchranném archeologickém výzkumu domu čp. 592/III U Železné lávky 8. *Archiv ARÚ Praha*, čj. 2539/96.
- Kašpar, V. 1995g:* Praha 1 - Nové Město, Biskupská ul. čp. 1139/II. *Pražský sborník historický* 28, 244.
- Kašpar, V. 1995h:* Praha 1 - Nové Město, Biskupský dvůr čp. 1148/II. *Pražský sborník historický* 28, 245.
- Kašpar, V. 1995ch:* Praha 1 - Nové Město, Klimentská ul. ppč. 351. *Pražský sborník historický* 28, 245–246.
- Kašpar, V. 1995i:* Praha 1 - Nové Město, Petřská ul. čp. 1136/II. *Pražský sborník historický* 28, 248.
- Kašpar, V. 1995j:* Praha 2 - Nové Město, Karlovo náměstí b) Čp. 555/II. *Pražský sborník historický* 28, 253.
- Kašpar, V. 1995k:* Praha 2 - Nové Město, Na Bojišti čp. 1459/II. *Pražský sborník historický* 28, 253.
- Kašpar, V. 1995l:* Praha 2 - Nové Město, Na Bojišti čp. 1459/II. *Pražský sborník historický* 28, 253.

- Kašpar, V. 1996a:* Zpráva o záchranném archeologickém výzkumu Kaňkova domu na Národní třídě 16, čp. 118/II v Praze 1 - Novém Městě. Archiv ARÚ Praha, čj. 2536/96.
- Kašpar, V. 1996b:* Nálezová zpráva ze záchranného archeologického výzkumu v objektu čp. 275/I v Náprstkově ulici č. or. 4 v Praze 1 na Starém Městě. Archiv ARÚ Praha, čj. 2534/96.
- Kašpar, V. 1996c:* Nálezová zpráva ze záchranného archeologického výzkumu v objektu čp. 126/III ve Vítězné ulici č. or. 1, Praze 5 - Malá Strana. Archiv ARÚ Praha, čj. 2537/96.
- Kašpar, V. 1996d:* Zpráva ze záchranného archeologického výzkumu domu U kamenného orla v Dlouhé ul. čp. 709 v Praze 1 - Starém Městě. Archiv ARÚ Praha, čj. 2535/96.
- Kašpar, V. 1996e:* Nálezová zpráva ze záchranného archeologického výzkumu parcely čp. 1399 v ulici Malá Štěpánská v Praze 1 - Nové Město. Archiv Archaia.
- Kašpar, V. 1997a:* 1049 Praha - Malá Strana, obv. Praha 1, U Železné lávky 8, čp. 592/III, ppč. 689. Výzkumy v Čechách 1993–5, 204.
- Kašpar, V. 1997b:* 1082 Praha - Malá Strana, obv. Praha 1, Vítězná ul. 1, čp. 126, ppč. 845. Výzkumy v Čechách 1993–5, 213.
- Kašpar, V. 1997c:* 1127 Praha - Nové Město, obv. Praha 1, Národní třída 16, čp. 118/II, dvůr a průjezd objektu. Výzkumy v Čechách 1993–5, 224.
- Kašpar, V. 1997d:* 1213 Praha - Staré Město, obv. Praha 1, Dlouhá ul. 26, čp. 709. Výzkumy v Čechách 1993–5, 241.
- Kašpar, V. 1997e:* 1217 Praha - Staré Město, obv. Praha 1, Náprstkova ul. 4, čp. 275/I. Výzkumy v Čechách 1993–5, 241–242.
- Kašpar, V. 1997f:* 1115 Praha - Nové Město, obv. Praha 1, Petrská ul. 12, čp. 1136/II. Výzkumy v Čechách 1993–5, 221.
- Kašpar, V. 1997g:* 1109 Praha - Nové Město, obv. Praha 1, Biskupský dvůr 5, čp. 1148/II. Výzkumy v Čechách 1993–5, 220.
- Kašpar, V. 1997h:* 1111 Praha - Nové Město, obv. Praha 1, Zlatnická ul. čp. 1124/II, ppč. 476. Výzkumy v Čechách 1993–5, 220.
- Kašpar, V. 1997ch:* 1113 Praha - Nové Město, obv. Praha 1, Klimentská ul. 22, čp. 1515, dvůr. Výzkumy v Čechách 1993–5, 220–221.
- Kašpar, V. 1997i:* 1122 Praha - Nové Město, obv. Praha 1, chodník a vozovka před vchodem do domu v Biskupské ul. č. 4, čp. 1139. Výzkumy v Čechách 1993–5, 223.
- Kašpar, V. 1997j:* 1157 Praha - Nové Město, obv. Praha 2, Ul. Malá Štěpánská 17, čp. 1399, dvůr. Výzkumy v Čechách 1993–5, 230.
- Kašpar, V. 1997k:* 1156 Praha - Nové Město, obv. Praha 2, Karlovo nám. 31, čp. 555/II, za objektem již v ul. Malá Štěpánská. Výzkumy v Čechách 1993–5, 230.
- Kašpar, V. 1997l:* 1158 Praha - Nové Město, obv. Praha 2, Ul. Na Bojišti 28, čp. 1459. Výzkumy v Čechách 1993–95, 230.
- Kašpar, V. 1998a:* Praha 2 - Nové Město, Malá Štěpánská ulice čp. 1399/II. Pražský sborník historický 30, 287.
- Kašpar, V. 1998b:* Nálezová zpráva ze zjišťovacího archeologického výzkumu provedeného na dvoře parcely čp. 536/II v ulici Na Rybníčku, Praha 2 - Nové Město. Archiv ARÚ Praha, čj. 3055/98.
- Kašpar, V. 1998c:* Nálezová zpráva ze zjišťovacího archeologického výzkumu provedeného na parcelách čp. 2134, 2135, 2136, 2137, 2138 v ulicích Na Rybníčku a V Tůních, Praha 2 - Nové Město. Archiv ARÚ Praha, čj. 3056/98.
- Kašpar, V. 1998d:* 712 Praha - Nové Město, obv. Praha 1, ul. Na poříčí 6, čp. 1038, suterén pod dvorním křídlem (ul. V celnici) a přilehlá část dvora. Výzkumy v Čechách 1996–7, 169.
- Kašpar, V. 1998e:* Předlokační osídlení Nového Města pražského ve světle nových archeologických výzkumů - teze přednášek SPS. Muzejní a vlastivědná práce - Časopis Společnosti přátel starožitností 36/106, 248–250.
- Kašpar, V. 1999a:* Nálezová zpráva ze záchranného archeologického výzkumu provedeného na parcelách čp. 526, 1331, 1358, 1381 a 1640 v ulicích Na Rybníčku a V Tůních Praha 2 Nové Město. Archiv ARÚ Praha, čj. 3232/99.
- Kašpar, V. 1999b:* Nálezová zpráva ze zjišťovacího archeologického výzkumu provedeného na parcele čp. 1145 v ulici Biskupský dvůr Praha 1 - Nové Město. Archiv ARÚ Praha, čj. 3231/99.
- Kašpar, V. 1999c:* Záchranný archeologický výzkum v nároží ulic Na Rybníčku a V Tůních na Novém Městě pražském. In Archeologické výzkumy v Čechách 1998. Zprávy České archeologické společnosti – Supplément 38. Praha, 13–14, obr. 8.
- Kašpar, V. 2000a:* 758 Praha - Nové Město, obv. Praha 2, dvůr čp. 536/II v ul. Na Rybníčku, ppč. 2143. Výzkumy v Čechách 1998, 163.
- Kašpar, V. 2000b:* 759 Praha - Nové Město, obv. Praha 2, ppč. 2134, 2135, 2136, 2137, 2138 v nároží ulic Na Rybníčku, V Tůních čp. 526, 1640, 1329, 1350, 1381, 1331. Výzkumy v Čechách 1998, 163.

- Kašpar, V. 2000c:* Nálezová zpráva o předstihovém záchranném archeologickém výzkumu provedeném na parcele č. 2126 u rotundy sv. Longina (č. 2127) Praha 2 - Nové Město. Archiv ARÚ Praha, čj. 9936/00.
- Kašpar, V. 2000d:* Nálezová zpráva o zjišťovacím archeologickém výzkumu provedeném na parcele č. 288 na Karlově náměstí č. or. 17 Praha 2 - Nové Město. Archiv ARÚ Praha, čj. 10075/00.
- Kašpar, V. 2000e:* Praha 1 - Staré Město, Celetná ulice čp. 553/I - Sixtův dům. Pražský sborník historický 31, 364–366.
- Kašpar, V. 2000f:* Praha 1 - Staré Město, Kožná ulice čp. 481/I. Pražský sborník historický 31, 369.
- Kašpar, V. 2000g:* Praha 2 - Nové Město, Malá Štěpánská čp. 1399/II. Pražský sborník historický 31, 387.
- Kašpar, V. 2000h:* Praha 2 - Nové Město, Na Rybníčku čp. 536/II. Pražský sborník historický 31, 388.
- Kašpar, V. 2000ch:* Praha 2 - Nové Město, Na Rybníčku a V Tůních čp. 526/II, 1331/II, 1358/II, 1381/II a 1640/II. Pražský sborník historický 31, 388.
- Kašpar, V. 2000i:* Výzkum v areálu Biskupského dvora u kostela sv. Petra na Poříčí (Praha 1 - Nové Město). In Archeologické výzkumy v Čechách 1999. Zprávy České archeologické společnosti – Supplément 42. Praha, 15, obr. 7.
- Kašpar, V. 2000j:* Výzkum u rotundy sv. Longina v ulici Na Rybníčku (Praha 2 - Nové Město). In Archeologické výzkumy v Čechách 1999. Zprávy České archeologické společnosti – Supplément 42. Praha, 16, obr. 8.
- Kašpar, V. 2000k:* Nálezová zpráva ze zjišťovacího archeologického výzkumu provedeného na parcelách čp. 1312 a 1593 v ulici Ve Smečkách Praha 1 - Nové Město. Archiv ARÚ Praha, čj. 2253/00.
- Kašpar, V. 2001a:* 1012 Praha - Nové Město, obv. Praha 1. Ppč. 1145 v ul. Biskupský dvůr. Výzkumy v Čechách 1999, 223.
- Kašpar, V. 2001b:* 1021 Praha - Nové Město, obv. Praha 2. Parcely zbořených domů čp. 526, 1331, 1358, 1381 a 1640 v nároží ulic Na Rybníčku a V tůních. Výzkumy v Čechách 1999, 225–226.
- Kašpar, V. 2001c:* Nálezová zpráva o zjišťovacím archeologickém výzkumu provedeném na parcele čp. 991 na Senovážném náměstí č. or. 13 Praha 1 - Nové Město. Archiv ARÚ Praha, čj. 850/01.
- Kašpar, V. 2001d:* Nálezová zpráva ze záchranného archeologického výzkumu provedeného na parcele čp. 288 na Karlově náměstí č. or. 17 Praha 2 - Nové Město. Archiv ARÚ Praha, čj. 8997/01.
- Kašpar, V. 2002a:* Nálezová zpráva ze záchranného archeologického výzkumu provedeného na parcelách ppč. 2145, 2147 a 2150 u zvonice a kostela sv. Štěpána v ulici Na Rybníčku Praha 2 - Nové Město. Archiv ARÚ Praha, čj. 3076/02.
- Kašpar, V. 2002b:* Nálezová zpráva ze záchranného archeologického výzkumu provedeného na parcelách čp. 1312 a 1593 v ulici Ve Smečkách č. or. 17 a 19, Praha 1 - Nové Město. Archiv ARÚ Praha, čj. 1073/02.
- Kašpar, V. 2002c:* Nálezová zpráva ze záchranného archeologického výzkumu provedeného na parcele čp. 987 na Senovážném náměstí č. or. 15 Praha 1 - Nové Město. Archiv ARÚ Praha, čj. 8047/02.
- Kašpar, V. 2002d:* Předstihový záchranný výzkum na dvoře domu čp. 288 (Karlovo náměstí 17) na Novém Městě pražském. In Archeologické výzkumy v Čechách 2001. Zprávy České archeologické společnosti – Supplément 49. Praha, 23–24, obr. 7.
- Kašpar, V. 2003a:* 906 Praha - Nové Město, obv. Praha 1. NZ. Dvory za domy čp. 1312 a 1593 v ul. Ve Smečkách, ppč. 2107, 2108. Výzkumy v Čechách 2000, 199.
- Kašpar, V. 2003b:* 907 Praha - Nové Město, obv. Praha 1. NZ. Interiéry a dvory objektu čp. 991 na Senovážném náměstí 13. Výzkumy v Čechách 2000, 199.
- Kašpar, V. 2003c:* 909 Praha - Nové Město, obv. Praha 1. Průjezd domu čp. 1270 Na Florenci 31, ppč. 223. Výzkumy v Čechách 2000, 200.
- Kašpar, V. 2003d:* 915 Praha - Nové Město, obv. Praha 2. NZ. Ppč. 2126, Z od rotundy sv. Longina (č. 2127). Výzkumy v Čechách 2000, 201–202.
- Kašpar, V. 2003e:* 919 Praha - Nové Město, obv. Praha 2. NZ. Dvůr za domem čp. 288 na Karlově náměstí 17, ppč. 1088. Výzkumy v Čechách 2000, 203.
- Kašpar, V. 2003f:* Záchranný výzkum v areálu bývalé Hypoteční banky na Senovážném náměstí čp. 991 v Praze 1 na Novém Městě pražském. Zprávy České archeologické společnosti – Supplément 53. Praha, 18.
- Kašpar, V. 2003g:* Praha 1 - Staré Město, Celetná čp. 602/I. Pražský sborník historický 32, 325.
- Kašpar, V. 2003h:* Praha 1 - Nové Město, Biskupský dvůr čp. 1145/II. Pražský sborník historický 32, 331–332.
- Kašpar, V. 2003ch:* Praha 1 - Nové Město, Ve Smečkách čp. 1312/II a 1593/II. Pražský sborník historický 32, 336.
- Kašpar, V. 2003i:* Praha 2 - Nové Město, Karlovo náměstí čp. 288/II. Pražský sborník historický 32, 337–338.
- Kašpar, V. 2003j:* Praha 2 - Nové Město, Na Rybníčku ppč. 2121 - okolí rotundy sv. Longina. Pražský sborník historický 32, 339–340.
- Kašpar, V. 2003k:* Nálezová zpráva ze zjišťovacího archeologického výzkumu provedeného na parcele čp. 716, ppč. 677 Praha 1 - Nové Město. Archiv ARÚ Praha, čj. 8479/03.
- Kašpar, V. 2003l:* 929 Praha - Nové Město, obv. Praha 1. NZ [358]. Dvory za domy čp. 1312 a 1593 v ul. Ve smečkách č. or. 17 a 19. Výzkumy v Čechách 2001, 211–212.

- Kašpar, V. 2003m*: 943 Praha - Nové Město, obv. Praha 1. NZ [207]. Dvůr za domem čp. 288 na Karlově náměstí 17, ppč. 1088. Výzkumy v Čechách 2001, 215.
- Kašpar, V. 2003n*: Rotunda sv. Longina a osada Rybník na Novém Městě pražském. In P. Líbal et J. Musil (edd.): Gorgoneion I. Sborník doc. JUDR. et PhDr. Dobroslavu Líbalovi, DrSc., k 90. narozeninám. Praha, 7–13.
- Kašpar, V. 2003o*: Nálezová zpráva ze záchranného archeologického výzkumu provedeného na parcele čp. 1826, 1827 a 1789 na místě bývalého hotelu Kriváň na rohu ulic Legerova (č. or. 53) a náměstí I. P. Pavlova (č. or. 5), Praha 2 - Nové Město. Archiv ARÚ Praha, čj. 5391/03.
- Kašpar, V. 2003p*: Nálezová zpráva o záchranném archeologickém výzkumu provedeném na parcele čp. 991 na Senovážném náměstí č. or. 13 Praha 1 - Nové Město. Archiv ARÚ Praha, čj. 8480/03.
- Kašpar, V. 2004a*: 997 Praha - Nové Město, obv. Praha 1. NZ [852]. Interiéry a dvory objektu čp. 991 na Senovážném nám. č. or. 13. Výzkumy v Čechách 2002, 211–212.
- Kašpar, V. 2004b*: 998 Praha - Nové Město, obv. Praha 1. Suterény domu čp. 987 na Senovážném náměstí čp. 15, ppč. 150. Výzkumy v Čechách 2002, 212.
- Kašpar, V. 2004c*: 1001 Praha - Nové Město, obv. Praha 2. NZ [306]. Dvůr za domem čp. 572/II, ul. Žitná 46. Výzkumy v Čechách 2002, 213.
- Kašpar, V. 2004d*: 1004 Praha - Nové Město, obv. Praha 2. NZ [217]. Prostor okolí zvonice a kostela u sv. Štěpána v ul. Na Rybníčku ppč. 2145, 2147 a 2150. Výzkumy v Čechách 2002, 213.
- Kašpar, V. 2004e*: Praha 1 - Nové Město, nám. republiky 1, areál bývalých kasáren Jiřího z Poděbrad, rekonstrukce areálu. In Archaia Praha o.p.s. Výroční zpráva za rok 2003. Praha, 6.
- Kašpar, V. 2004f*: Co mohou očekávat archeologové na Novém Městě pražském na počátku nového tisíciletí? - Was können Archäologen in der Prager Neustadt am Anfang des neuen Jahrtausends erwarten? (Prognose weiterer Grabungen, kurzfristiger Ziele und Richtungen des Studiums der gegebenen Problematik). Forum urbes medii aevi 1. Brno, 46–56.
- Kašpar, V. 2004g*: Praha 1 - Nové Město, Senovážné náměstí čp. 987/II. Pražský sborník historický 33, 380.
- Kašpar, V. 2004h*: Praha 1 - Nové Město, Senovážné náměstí čp. 991/II. Pražský sborník historický 33, 380.
- Kašpar, V. 2004ch*: Praha 1 - Nové Město, Ve Smečkách čp. 1312/II a 1593/II. Pražský sborník historický 33, 381.
- Kašpar, V. 2004i*: Praha 2 - Nové Město, Karlovo náměstí čp. 288/II. Pražský sborník historický 33, 386.
- Kašpar, V. 2004j*: Praha 2 - Nové Město, Legerova ulice, náměstí I. P. Pavlova čp. 1826/II, 1827/II a 1789/II (hotel Kriváň). Pražský sborník historický 33, 386–387.
- Kašpar, V. 2004k*: Praha 2 - Nové Město, Na Rybníčku 2145, 2147 a 2150. Pražský sborník historický 33, 387.
- Kašpar, V. 2004l*: Praha 2 - Nové Město, Žitná ulice čp. 572/II. Pražský sborník historický 33, 388.
- Kašpar, V. 2004m*: Nálezová zpráva o provedení zjišťovacího archeologického výzkumu před výstavbou podzemních garážových stání na dvoře objektu čp. 1465 na Senovážném náměstí 7 v katastrálním území Nové Město – Praha 1. Archiv ARÚ Praha, čj. 3235/05.
- Kašpar, V. 2004n*: Praha 1 - Nové Město, Kostel sv. Petra Na Poříčí, oprava propadlé dlažby – záchranný archeologický výzkum formou dohledu. In Archaia Praha o.p.s. Výroční zpráva za rok 2003. Praha, 7.
- Kašpar, V. 2004o*: Praha 1 - Nové Město, Palackého 13, ppč. 637, čp. 716, demolice a novostavba objektu (hotel Palacký). In Archaia Praha o.p.s. Výroční zpráva za rok 2003. Praha, 8.
- Kašpar, V. 2004p*: Nálezová zpráva ze zjišťovacího a následného záchranného archeologického výzkumu provedeného na parcele čp. 292 na Karlově náměstí č. or. 14 a 15 Praha 2 - Nové Město. Archiv ARÚ Praha, čj. 1112/04.
- Kašpar, V. 2005a*: Nové archeologické poznatky z prostoru Nového Města pražského. Zprávy České archeologické společnosti – Supplément 60. Praha, 27–28.
- Kašpar, V. 2005b*: Nálezová zpráva o provedení zjišťovacího archeologického výzkumu před výstavbou hotelového komplexu na dvoře objektů čp. 645 ve Štěpánské ulici 33 a čp. 1325 ve Školské ulici 16 v katastrálním území Nové Město – Praha 1. Archiv ARÚ Praha, čj. 5669/05.
- Kašpar, V. 2005c*: Nálezová zpráva o provedení zjišťovacího a následného záchranného archeologického výzkumu provedeného před výstavbou hotelového komplexu na parcele čp. 913 v ulici Politických vězňů 12 v katastrálním území Nové Město – Praha 1. Archiv ARÚ Praha, čj. 7822/05.
- Kašpar, V. 2005d*: P 0042/2004, Praha 1 - Nové Město, Na Poříčí 5, čp. 1076/II, výstavba hotelu IBIS. In Archaia Praha o.p.s. Výroční zpráva za rok 2004. Praha, 15.
- Kašpar, V. 2005e*: P 0001/2003, Praha 1 - Nové Město, nám. Republiky 1, čp. 1078 a 1079, areál bývalých kasáren Jiřího z Poděbrad, rekonstrukce areálu. In Archaia Praha o.p.s. Výroční zpráva za rok 2004. Praha, 16–18.
- Kašpar, V. 2005f*: P 0064/2003, Praha 1 - Nové Město, Palackého 13, čp. 716, nová výstavba hotelu Palacký. In Archaia Praha o.p.s. Výroční zpráva za rok 2004. Praha, 18.
- Kašpar, V. 2005g*: P 0126/2004, Praha 1 - Nové Město, Politických vězňů 12, čp. 913, výstavba hotelu. In Archaia Praha o.p.s. Výroční zpráva za rok 2004. Praha, 19.

- Kašpar, V. 2005h:* P 0117/2004, Praha 1 - Nové Město, Politických vězňů 12, čp. 913, přestavba na hotel. In Archaia Praha o.p.s. Výroční zpráva za rok 2004. Praha, 19.
- Kašpar, V. 2006a:* 1154 Praha - Nové Město, obv. Praha 1. Dvůr za domem čp. 292 na Karlově nám. č. or. 14–15 (Černý pivovar). Výzkumy v Čechách 2003, 234–235.
- Kašpar, V. 2006b:* 1156 Praha - Nové Město, obv. Praha 2. Ppč. 1787, 1826 a 1827 na místě bývalého hotelu Kriváň, roh ul. Legerova (č. or. 53) a nám. I. P. Pavlova (č. or. 5). Výzkumy v Čechách 2003, 235.
- Kašpar, V. 2006c:* 1157 Praha - Nové Město, obv. Praha 2. Ppč. 637 v ul. Palackého čp. 716. Výzkumy v Čechách 2003, 235.
- Kašpar, V. 2006d:* Nálezová zpráva o provedení zjišťovacího archeologického výzkumu před rekonstrukcí domu na parcele čp. 1665 v ulici Soukenická č. or. 36 v katastrálním území Nové Město – Praha 1. Archiv ARÚ Praha, čj. 1718/06.
- Kašpar, V. 2006e:* Nálezová zpráva o provedení zjišťovacího archeologického výzkumu před výstavbou polyfunkčního domu na parcele čp. 1234 v ulici Novomlýnská č. or. 7 v katastrálním území Nové Město – Praha 1. Archiv ARÚ Praha, čj. 2122/06.
- Kašpar, V. 2006f:* Praha 1 - Nové Město, Na Poříčí čp. 1076/II. Pražský sborník historický 34, 375–376.
- Kašpar, V. 2006g:* Praha 1 - Nové Město, Petrská ulice - kostel sv. Petra na Poříčí. Pražský sborník historický 34, 377–378.
- Kašpar, V. 2006h:* Praha 1 - Nové Město, Politických vězňů čp. 913/II. Pražský sborník historický 34, 378.
- Kašpar, V. 2006ch:* Praha 1 - Nové Město, Senovážné náměstí čp. 991/II. Pražský sborník historický 34, 378–379.
- Kašpar, V. 2006i:* Praha 2 - Nové Město, Karlovo náměstí čp. 292/II. Pražský sborník historický 34, 384.
- Kašpar, V. 2006j:* Praha 2 - Nové Město, Legerova, I.P. Pavlova čp. 1826, 1827 a 1789/II (hotel Kriváň). Pražský sborník historický 34, 385.
- Kašpar, V. 2006k:* P 0042/2004, Praha 1 - Nové Město, Na Poříčí 5 čp. 1076/II, výstavba hotelu IBIS. In Archaia Praha o.p.s. Výroční zpráva za rok 2005. Praha, 19.
- Kašpar, V. 2006l:* P 0001/2003, Praha 1 - Nové Město, nám. Republiky 1, ppč. 460, 461, rekonstrukce objektu. In Archaia Praha o.p.s. Výroční zpráva za rok 2005. Praha, 19–21.
- Kašpar, V. 2006m:* P 0001/2005, Praha 1 - Nové Město, Školská 16, čp. 645 + Štěpánská 33, čp. 1325, rekonstrukce a dostavba objektu. In Archaia Praha o.p.s. Výroční zpráva za rok 2005. Praha, 32–33.
- Kašpar, V. 2006n:* P 0126/2004, Praha 1 - Nové Město, Politických vězňů 12, ppč. 913, výstavba hotelu. In Archaia Praha o.p.s. Výroční zpráva za rok 2005. Praha, 22.
- Kašpar, V. 2006o:* P 0030/2005, Praha 1 - Nové Město, Školská 16, čp. 645 + Štěpánská 33, čp. 1325, rekonstrukce a dostavba objektu. In Archaia Praha o.p.s. Výroční zpráva za rok 2005. Praha, 23.
- Kašpar, V. 2006p:* P 0130/2005, Praha 1 - Nové Město, Truhlářská 23 čp. 1520, stavební úpravy domu. In Archaia Praha o.p.s. Výroční zpráva za rok 2005. Praha, 23.
- Kašpar, V. 2006r:* P 0056/2005, Praha 1 - Staré Město, Kožná 12, čp. 1024/I, stavební úpravy objektu. In Archaia Praha o.p.s. Výroční zpráva za rok 2005. Praha, 24.
- Kašpar, V. 2006s:* P 0117/2004, Praha 1 - Nové Město, Politických vězňů 12 čp. 913, přestavba objektu na hotel. In Archaia Praha o.p.s. Výroční zpráva za rok 2005. Praha, 31–32.
- Kašpar, V. 2006t:* P 0107/2005, Praha 1 - Nové Město, Soukenická 36, čp. 1665, rekonstrukce domu. In Archaia Praha o.p.s. Výroční zpráva za rok 2005. Praha, 32.
- Kašpar, V. 2006u:* P 0003/2005, Praha 1 - Nové Město, Senovážné náměstí 7, čp. 1465, výstavba podzemních garážových stání v boč. dvorních křídlech. In Archaia Praha o.p.s. Výroční zpráva za rok 2005. Praha, 32.
- Kašpar, V. 2007a:* Nové poznatky k archeologickému poznání petrské čtvrti na Novém Městě pražském. In Archeologické výzkumy v Čechách 2006. Zprávy České archeologické společnosti – Supplément 68. Praha, 38–40.
- Kašpar, V. 2007b:* Život na vltavském břehu Nového Města pražského (výzkum v Novomlýnské ulici 7, čp. 1234). In Archeologické výzkumy v Čechách 2006. Zprávy České archeologické společnosti – Supplément 68. Praha, 40–41.
- Kašpar, V. 2007c:* Praha 1 - Nové Město, Novomlýnská ulice čp. 1234/II. Pražský sborník historický 35, 351–352.
- Kašpar, V. 2007d:* Praha 1 - Nové Město, Politických vězňů čp. 913/II. Pražský sborník historický 35, 352–353.
- Kašpar, V. 2007e:* Praha 1 - Nové Město, Senovážné náměstí čp. 1465/II. Pražský sborník historický 35, 354.
- Kašpar, V. 2007f:* Praha 1 - Nové Město, Soukenická čp. 1665/II. Pražský sborník historický 35, 354.
- Kašpar, V. 2007g:* P 0042/2004, Praha 1 - Nové Město, Na Poříčí 5 čp. 1076/II, výstavba hotelu IBIS. Archaia Praha o.p.s. Výroční zpráva za rok 2006. Praha 2007, 26–27.
- Kašpar, V. 2007h:* P 0001/2003, Praha 1 - Nové Město, nám. Republiky 1, ppč. 460, 461, rekonstrukce objektu. Archaia Praha o.p.s. Výroční zpráva za rok 2006. Praha 2007, 27–30.
- Kašpar, V. 2007ch:* P 0051/2006, Praha 1 - Nové Město, Novomlýnská 7 čp. 1234, novostavba polyfunkční budovy. Archaia Praha o.p.s. Výroční zpráva za rok 2006. Praha 2007, 30–31.
- Kašpar, V. 2007i:* P 0030/2005, Praha 1 - Nové Město, Školská 16, čp. 645 a Štěpánská 33, čp. 1325, rekonstrukce a dostavba objektu. Archaia Praha o.p.s. Výroční zpráva za rok 2006. Praha, 32–33.

- Kašpar, V. 2007j*: P 0130/2005, Praha 1 - Nové Město, Truhlářská 23 čp. 1520, stavební úpravy domu. *Archiaia Praha o.p.s. Výroční zpráva za rok 2006*. Praha 2007, 34–35.
- Kašpar, V. 2007k*: P 0056/2005, Praha 1 - Staré Město, Kožná 12, čp. 1024, stavební úpravy objektu. *Archiaia Praha o.p.s. Výroční zpráva za rok 2006*. Praha 2007, 35.
- Kašpar, V. 2008a*: 820Praha - Nové Město, okr. Praha 1. Dvorní křídla na ppč. 520/1, čp. 1465 na Senovážném náměstí 7. *Výzkumy v Čechách 2005*, 207–208.
- Kašpar, V. 2008b*: 821 Praha - Nové Město, okr. Praha 1. Dvory za domem čp. 913 v ul. Politických vězňů 12, ppč. 52, 53. *Výzkumy v Čechách 2005*, 208.
- Kašpar, V. 2008c*: 822 Praha - Nové Město, okr. Praha 1. Dvůr objektů Štěpánská 33, čp. 645 a Školská 16, čp. 1325 (ppč. 2054 a 2055). *Výzkumy v Čechách 2005*, 208–209.
- Kašpar, V. – Polcar, D. 2006*: Nálezová zpráva o provedení záchranného archeologického výzkumu na dvoře objektu čp. 1520 v Truhlářské ulici 23 v katastrálním území Nové Město – Praha 1. *Archiv ARÚ Praha*, čj. 5907/06.
- Kašpar, V. – Polcar, D. 2007a*: Raně středověké nálezy a vrcholně středověká zděná architektura z Kožné ulice čp. 1024. In *Archeologické výzkumy v Čechách 2006. Zprávy České archeologické společnosti – Supplément 68*. Praha, 38.
- Kašpar, V. – Polcar, D. 2007b*: Praha 1 - Staré Město, Kožná ulice čp. 1024/I. *Pražský sborník historický 35*, 334.
- Kašpar, V. – Polcar, D. 2007c*: Praha 1 - Nové Město, Truhlářská čp. 1520/I. *Pražský sborník historický 35*, 358–359.
- Kašpar, V. – Polcar, D. – Poledne, J. 2006*: Nálezová zpráva o provedení zjišťovacího archeologického výzkumu na parcele čp. 1117 v Truhlářské ulici 16 v katastrálním území Nové Město – Praha 1. *Archiv ARÚ Praha*, čj. 5909/06.
- Kašpar, V. – Svoboda, K. 2003*: Nálezová zpráva ze záchranného archeologického výzkumu provedeného na parcele čp. 991 na Senovážném náměstí č. or. 13, Praha 1 - Nové Město. *Archiv ARÚ Praha*, čj. 8480/03.
- Kašpar, V. – Svoboda, K. 2007a*: Záchranný archeologický výzkum na dvoře mezi domy čp. 645 ve Štěpánské ulici a čp. 1325 ve Školské ulici na Novém Městě pražském. In *Archeologické výzkumy v Čechách 2006. Zprávy České archeologické společnosti – Supplément 68*. Praha, 41–42.
- Kašpar, V. – Svoboda, K. 2007b*: Praha 1 - Nové Město, Štěpánská čp. 645/II, Školská čp. 1325/II. *Pražský sborník historický 35*, 355–356.
- Kašpar, V. – Vařeka, P. [1994]*: Nálezová zpráva o záchranném archeologickém výzkumu v areálu domu čp. 1136/II v ul. Petřské č. or. 12 na Novém Městě. *Archiv Archiaia*.
- Kašpar, V. – Vařeka, P. 1995*: Záchranný archeologický výzkum v Petřské ulici čp. 1136/II v Praze 1 - Die archäologische Rettungsausgrabung in der Gasse Petřská ulice NC 1136-II in Prag 1. *Archeologické rozhledy 47*, 657–671.
- Kašpar, V. et al. 2006*: Kašpar, V. – Žegklitz, J. – Svoboda, K. – Poledne, J.: Praha 1 - Nové Město, náměstí Republiky čp. 1078/II a 1079/II - areál bývalých kasáren Jiřího z Poděbrad. *Pražský sborník historický 34*, 363–366.
- Kašpar, V. et al. 2007*: Kašpar, V. – Žegklitz, J. – Svoboda, K. – Poledne, J.: Shrnutí poznatků z úseku *Archiaia Praha o.p.s.* In *Juřina et al. 2007*, 217–221.
- Kaštovský, J. 1998*: Praha - Na příkopě (Š24a). Zpráva o archeobotanické analýze. Diatomární analýza. *Nepubl. výzkumná zpráva. Archiv MMP*.
- Kaštovský, J. – Kubečková, K. 1998*: Praha - Na Příkopě (Š24). Zpráva o archeobotanické analýze. Diatomární analýza. *Nepubl. výzkumná zpráva. Archiv MMP*.
- Kaštovský, J. – Kubečková, K. 1999*: Praha - Na příkopě (Š22). Zpráva o archeobotanické analýze. Diatomární analýza. *Nepubl. výzkumná zpráva. Archiv MMP*.
- Kaštovský, J. et al. 1999*: Kaštovský, J. – Kočár, P. – Kočárová, R. – Pokorný, P. – Beneš, Jaromír – Starec, P.: Předběžné poznatky o některých vodotečích na území Starého a Nového Města pražského. Nástin každodenního života kolem strouhy na pomezí městského a venkovského prostředí - Vorläufige Erkenntnisse von Wasserläufen auf dem Gebiet der Prager Alt- und Neustadt. (Das alltägliche Leben entlang dem Kanal an der Scheide zwischen der städtischen und ländlichen Umgebung). *Archaeologia historica 24*, 143–150.
- Kaštovský, J. et al. 2000*: Kaštovský, J. – Kubečková, K. – Podolská, V. – Beneš, J. 2000: Zpráva o archeobotanické analýze, Praha - Rybníček. *Nepubl. zpráva. Archiv Archiaia*.
- Klápště, J. 1984*: *Rec. „Anežka Merhautová - Dušan Třeštík: Románské umění v Čechách a na Moravě - Románskoje iskusstvo v Čechiji i Moraviji - Die romanische Kunst in Böhmen und Mähren*, Praha 1983, Odeon. 363 str., 299 6br., XIX plánů, 3 mapy. *Památky archeologické 75*, 497–502.
- Klápště, J. 2001*: *rec. Přemyslovský stát kolem roku 1000. Na paměť knížete Boleslava II. Archeologické rozhledy 53*, 404–406.
- Klápště, J. 2005*: *Proměna českých zemí ve středověku*. Praha: Nakladatelství Lidové noviny.

- Klápště, J. – Smetánka, Z. – Dragoun, Zvonimír 1983: Příspěvek ke studiu zemědělského zázemí středověké Prahy - A contribution to the study of rural hinterland of the mediaeval city of Prague. *Archeologické rozhledy* 35, 387–426.
- Klementová, J. – Starec, P. 2006a: Praha 1 - Staré Město, Rytířská ulice ppč. 1079 (před čp. 403/I). *Pražský sborník historický* 34, 349–351.
- Klementová, J. – Starec, P. 2006b: Praha 1 - Staré Město, Staroměstské náměstí čp. 932/I. *Pražský sborník historický* 34, 352–353.
- Kněžíněk 1997: Hotel FOUR SEASONS PRAGUE. Podrobný inženýrsko-geologický průzkum. Geobohemia s. r. o. Archiv MMP.
- Knor, A. 1944: Praha 1 - Staroměstské nám. Zpráva o výkopu na náměstí. *Archiv ARÚ Praha*, čj. 3020/42.
- Kočár, P. 2003: Zpráva o archeobotanické analýze. In *Kašpar – Svoboda 2003*.
- Kočár, P. – Kočárová, R. 1998: Praha - Na příkopě (Š24a). Zpráva o archeobotanické analýze. Analýza rostlinných makrozbytků. Nepubl. výzkumná zpráva. Archiv MMP.
- Kočár, P. – Kočárová, R. 1999a: Praha - Havířská (Š41). Zpráva o archeobotanické analýze. Analýza rostlinných makrozbytků. Nepubl. výzkumná zpráva. Archiv MMP.
- Kočár, P. – Kočárová, R. 1999b: Praha - Na Příkopě (Š22). Zpráva o archeobotanické analýze. Analýza rostlinných makrozbytků. Nepubl. výzkumná zpráva. Archiv MMP.
- Kočár, P. – Kočárová, R. 2001a: Praha 1 - Nové Město, Na Příkopě, ppč. 2373, před čp. 847/II. Zpráva o analýze rostlinných makrozbytků. Nepubl. výzkumná zpráva. Archiv MMP.
- Kočár, P. – Kočárová, R. 2001b: Praha - Senovážné náměstí ppč. 2330/I. Nálezová zpráva o archeobotanické makrozbytkové analýze výplní kúlových jam. Nepubl. výzkumná zpráva. Archiv MMP.
- Kočár, P. – Kočárová, R. 2005: Nálezová zpráva o archeobotanické analýze. In *Kašpar 2005x*, 141–153.
- Kočár, P. et al. 2007: Kočár, P. – Sovová, Z. – Kočárová, R. – Kyncl, T.: Environmental analyse of the kontent of a Renaissance cesspit from Malá Strana in Prague- Environmentální analýzy obsahu renesanční jímky z Malé Strany. *Studies in Post-Medieval Archeology* 2, str. 383–400.
- Kočárová, R. 1998: Praha - Václavské náměstí čp. 1282/II - studna. Zpráva o archeobotanické analýze. Zpráva o analýze rostlinných makrozbytků. Nepubl. výzkumná zpráva. Archiv MMP.
- Kočárová, R. 1999: Praha - Václavské náměstí čp. 806/II. Analýza výplně nádob 0602-1121 a 0602-1121. Nepubl. výzkumná zpráva. Archiv MMP.
- Kočárová, R. – Starec, P. 2000: Makrozbytková analýza dvou výplní nádob z výzkumu na Václavském náměstí čp. 806/II - Macroresidues from two vessel contents excavated at Václavské náměstí No. 806/II. *Archaeologica Pragensia* 15, 175–178.
- Komárková, V. 2002: Zpráva o výsledcích makrozbytkové analýzy. In *Frolík 2002d*.
- Kos, J. 1967: Geologický podklad a základové poměry Pražského hradu. [Výzkumná zpráva] Výzkumný ústav pozemních staveb Praha. Praha.
- Kováčik, P. 1999: Zpráva o záchraném archeologickém výzkumu v Lazarské ulici čp. 13/8 v Praze 2, k. ú. Nové Město. *Archiv ARÚ Praha*, čj. 1405/00.
- Kováčik, P. 2001: 1031 Praha - Nové Město, obv. Praha 2. NZ. Areál domu čp. 13/II v Lazarské ulici a část areálu domu čp. 11/II. *Výzkumy v Čechách* 1999, 228.
- Kováčik, P. – Schön, M. – Veselá, P. 2006: Praha 1 - Nové Město, náměstí Republiky čp. 1078/II a 1079/II - areál bývalých kasáren Jiřího z Poděbrad. *Pražský sborník historický* 34, 366–368.
- Kováčik, P. – Schön, M. – Veselá, P. 2007: Nálezová situace na úseku Archaia Brno o.p.s. In *Juřina et al. 2007*, 221–223.
- Kováčik, P. – Vařeka, P. 2003: Praha 2 - Nové Město, Lazarská čp. 13/II. *Pražský sborník historický* 32, 339.
- Kováčiková, L. 2002: Praha 1 - Nové Město, Panská čp. 895/II, Na Příkopě ppč. 2373, před čp. 847/II, Vodičkova ppč. 2381, před čp. 1935/II, Politických vězňů čp. 935/II. Zpráva o archeozoologické analýze. Archiv MMP.
- Kováčiková, L. – Šamata, J. 2002: Praha 1 - Malé náměstí čp. 4-I. Studna. Zpráva o archeozoologické analýze. Archiv MMP.
- Kovář, M. – Omelka, M. – Podliska, J. 2007: Úsek zkoumaný NPÚ – Ú.O.P. v hlavním městě Praze. In *Juřina et al. 2007*, 223–228.
- Krolmus, V. 1857: Kněze Krolmusa archaeologické pátrání a výtěžky v létě 1855. *Památky archeologické* 2, 43–45.
- Krumphanzlová, Z. 1966: Mladohradištní sídliště v Praze-Podolí - Die jungburgwallzeitliche Siedlung in Prag-Podolí. *Archeologické rozhledy* 18, 554–562.
- Kubálek, P. 2002: Antropologický posudek lidských kostí z archeologického výzkumu na parcelách č. 2145, 2147 a 2150 u zvonce a kostela sv. Štěpána v ulici Na Rybníčku Praha 2 - Nové Město. (Předběžná zpráva). In *Kašpar 2002a*, 55–61.
- Kubková, J. 1997: Dva římské nálezy z Pražského hradu - Two Roman Finds from Prague Castle. *Archeologické rozhledy* 49, 103–105.

- Kudrna, Z. 1999: Vyjádření k inženýrsko-geologickým podkladům záchranného archeologického výzkumu při výstavbě hotelu FOUR SEASONS PRAGUE. Archiv MMP.
- Kudrnáč, J. 1963a: Slovanský výzkum v Čechách po r. 1945 - Slawische Forschung in Böhmen nach 1945. *Archeologické rozhledy* 15, 625–662.
- Kudrnáč, J. 1963b: Vývoj slovanského osídlení mezi pražským Povltavím, Labem, Sázavou a Výrovkou - Die Entwicklung der slawischen Besiedlung zwischen der Prager Moldaugebiet, der Elbe, Sázava und Výrovka. *Památky archeologické* 54, 173–223.
- Kuželka, V. 2002a: Antropologické zhodnocení kostí z raně středověkého pohřebiště na lokalitě Praha 1 - Staré Město, U Radnice 13/I in the Prague 1 - Old Town). *Archaeologica Pragensia* 16, 67–69.
- Kuželka, V. 2002b: Výsledky antropologického výzkumu ze středověkého židovského pohřebiště na parcelách čp. 1390/II a 76/II ve Vladislavově ulici v Praze (Results of the physical anthropological investigation of the medieval jewish cemetery at nos. Vladislavova ul. 1390/II and 76/II in Prague). *Archaeologica Pragensia* 16, 99–118.
- Kyncl, T. 2000a: Dendrochronologické datování dřevěných prvků vyzvednutých při archeologickém výzkumu v lokalitě Praha 1 - Alšovo nábřeží (Four Seasons). Nepubl. výzkumná zpráva. Archiv MMP.
- Kyncl, T. 2000b: Dendrochronologické datování dřevěných prvků vyzvednutých při archeologickém výzkumu v lokalitě Praha 1 - Alšovo nábřeží (Four Seasons), II. etapa. Nepubl. výzkumná zpráva. Archiv MMP.
- Kyncl, T. 2000c: Dendrochronologické datování dřevěných prvků vyzvednutých při archeologickém výzkumu v lokalitě Senovážné náměstí. Nepubl. výzkumná zpráva. Archiv MMP.
- Kyselý, R. 1999: Předběžné vyhodnocení osteologických nálezů z archeologického výzkumu v areálu bývalých kasáren Jiřího z Poděbrad na náměstí Republiky v Praze 1. In *Erné et al. 1999*.
- Kyselý, R. 2002a: Zvířecí kosti (12.–13. století) z areálu bývalých kasáren Jiřího z Poděbrad na náměstí Republiky v Praze 1 (zjišťovací výzkum v letech 1998–1999) [Animal bones 12th-13th centuries in the area of the former George of Poděbrady barracks on nám. Republiky in Prague 1 (test trenching in 1998–1999)]. *Archaeologica Pragensia* 16, 189–196.
- Kyselý, R. 2002b: Archeozoologický rozbor osteologického materiálu ze sondy 15 (1. polovina 17. století) z areálu bývalých kasáren Jiřího z Poděbrad na náměstí Republiky v Praze 1 (zjišťovací výzkum v letech 1998–1999) [The archaeozoological analysis of osteological material from trench 15 (first half of the 17th century) in the area of the former George of Poděbrady barracks on nám. Republiky in Prague 1 (test trenching in 1998–1999)]. *Archaeologica Pragensia* 16, 197–216.
- Kyselý, R. 2004: Zvířecí kosti z archeologických výzkumů na Vyšehradě – Tierknochen aus den Grabungen auf dem Vyšehrad. In *Nechvátal 2004a*, 478–577.
- Liška, A. 1949: Z minulosti Staroměstského náměstí. *Pražskou minulostí* I, 7–40.
- Liška, A. 1958a: Nové výsledky průzkumu Týnského dvora na Starém Městě. *Pražskou minulostí* II, 23–29.
- Liška, A. 1958b: Nález středověké keramiky v ulici Politických vězňů v Praze. *Pražskou minulostí* II, 36–41.
- Liška, A. 1963: Historický profil půdy Staroměstského náměstí v Praze. *Památková péče* 23/3, 68–83.
- Lochmann, Z. 1990a: Nálezová zpráva o archeologickém výzkumu v domě čp. 233 v Jalovcové ul. v Praze 1. Archiv PÚPP.
- Lochmann, Z. 1990b: Nálezová zpráva o záchranném výzkumu v domě čp. 1380/II v ulici Na Rybníčku na Novém Městě pražském. Archiv PÚPP.
- Lochmann, Z. 1991a: Praha 1 - Staré Město, Jalovcová ulice. *Pražský sborník historický* 24, 200.
- Lochmann, Z. 1991b: Praha 1 - Nové Město, Na Rybníčku. *Pražský sborník historický* 24, 206.
- Lochmann, Z. 1991c: Předlokační objekty v Žitné ulici v Praze - Die Vorlokationsobjekte in der Žitná-Strasse in Prag. *Archaeologica Pragensia* 11, 111–114.
- Lochmann, Z. 1992a: 454 Praha - Staré Město, obv. Praha 1, Jalovcová ul. čp. 233/I. *Výzkumy v Čechách* 1988/9, 125.
- Lochmann, Z. 1992b: 437 Praha - Nové Město, obv. Praha 2, ul. Na rybníčku čp. 1380/II. *Výzkumy v Čechách* 1988/9, 120.
- Lochmann, Z. 1993a: Praha 1 - Staré Město, Maislova ulice čp. 30/V. *Pražský sborník historický* 26, 205.
- Lochmann, Z. 1993b: Praha 1 - Staré Město, Náprstkova ulice. *Pražský sborník historický* 26, 206.
- Lochmann, Z. 1993c: Praha 1 - Staré Město, Rytířská ulice. *Pražský sborník historický* 26, 206.
- Lochmann, Z. 1993d: Praha 1 - Staré Město, Řetězová ulice čp. 224/I. *Pražský sborník historický* 26, 207.
- Lochmann, Z. 1993e: Praha 1 - Nové Město, Karlovo náměstí čp. 671/II. *Pražský sborník historický* 26, 209.
- Lochmann, Z. 1993f: Praha 1 - Nové Město, Žitná ulice. *Pražský sborník historický* 26, 210.
- Lochmann, Z. 1995a: 1433 Praha - Josefov, obv. Praha 1, Maislova ul. čp. 38/V, ppč. 44. *Výzkumy v Čechách* 1990/2, 273.
- Lochmann, Z. 1995b: 1434 Praha - Josefov, obv. Praha 1, Maislova ul. čp. 38/V, ppč. 44. *Výzkumy v Čechách* 1990/2, 274.

- Lochmann, Z. 1995c:* 1481 Praha - Staré Město, obv. Praha 1, Náprstkova ulice. Průkop pro kabel ve střední a V části ulice. Výzkumy v Čechách 1990/2, 284–285.
- Lochmann, Z. 1995d:* 1487 Praha - Staré Město, obv. Praha 1, Rytířská ul., před čp. 536/I, ppč. 1079. Výzkumy v Čechách 1990/2, 286.
- Lochmann, Z. 1995e:* 1488 Praha - Staré Město, obv. Praha 1, Rytířská ul., výkop pro opravu hloubkové kanalizace před čp. 536, ústí do Havelské uličky. Výzkumy v Čechách 1990/2, 286.
- Lochmann, Z. 1995f:* 1504 Praha - Staré Město, obv. Praha 1, Staroměstské nám. čp. 934/I, ppč. 774. Výzkumy v Čechách 1990/2, 290.
- Lochmann, Z. 1995g:* Praha 1 - Staré Město a Josefov, Pařížská ul. čp. 127/V. Pražský sborník historický 28, 242.
- Lochmann, Z. 1995h:* Praha 1 - Staré Město a Josefov, Staroměstské náměstí b) Čp. 934/I. Pražský sborník historický 28, 243–244.
- Lochmann, Z. 1995ch:* 1472 Praha - Nové Město, obv. Praha 1, Karlovo náměstí čp. 671/II. Výzkumy v Čechách 1990/2, 282.
- Lochmann, Z. 1995i:* 1476 Praha - Nové Město, obv. Praha 1, Žitná ulice mezi ulicemi Štěpánskou a ve Smečkách. Výzkumy v Čechách 1990/2, 283.
- Lochmann, Z. 1995j:* Praha 1 - Nové Město, Vladislavova ul. čp. 1761/II. Pražský sborník historický 28, 252.
- Lochmann, Z. 1995k:* 1482 Praha - Staré Město, obv. Praha 1, přízemí vstupní části domu čp. 224/I v Řetězové ulici. Výzkumy v Čechách 1990/2, 285.
- Lochmann, Z. 1997:* 1020 Praha - Josefov, obv. Praha 1, Pařížská ul. 20, čp. 127/V, ppč. 78. Výzkumy v Čechách 1993–5, 199–200.
- Lochmann, Z. 2006:* Praha 1 - Staré Město, Haštalské náměstí. Pražský sborník historický 34, 345.
- Lochmann, Z. 2007:* 797 Praha - Staré Město, okr. Praha 1. Haštalské náměstí ppč. 1030, S od kostela sv. Haštala. Výzkumy v Čechách 2004, 189–190.
- Lochmann, Z. 2008:* 851 Praha - Staré Město, okr. Praha 1. Stavba anglických dvorků na dvoře domu čp. 1031/I v ul. Haštalské 25 na ppč. 855. Výzkumy v Čechách 2005, 216.
- Lochmann, Z. – Vachuda, J. 2006:* Románský hřbitov u kostela sv. Haštala v Praze na Starém Městě - Romanesque graveyard by the St. Haštal church at Pratur - Staré Město. *Archaeologica Pragensia* 18, 117–122.
- [Ložek, V. 1976]:* Geologický popis. In *Olmerová 1976*, 3–4.
- Ložek, V. 1981:* Geologický posudek. In *Richterová 1986a*, 209.
- Lutovský, M. – Smejtek, L. et al. 2005:* Praha pravěká. Praha.
- Lüssner, M. 1887:* Über einige Ausgrabungen in Prag im Jahre 1886. Mittheilungen der k. k. Central-Commission zur Erforschung und Erhaltung der Kunst- und Historischen Denkmale, NF 13, XXXVII–XXXIX.
- Malá, J. 1982:* 275. Praha 1 - Staré Město 1978–1979 -b), Na Poříčí čp. 1054/II. Výzkumy v Čechách 1978–79, 97.
- Majer, A. 1999:* Praha - Alšovo nábřeží. Zpráva o analýze vzorků zemin z archeologického výzkumu. Nepubl. výzkumná zpráva. Archiv MMP.
- Majer, A. 2001:* Praha - Senovážné náměstí. Zpráva o analýze zemin. Nepubl. výzkumná zpráva. Archiv MMP.
- Marešová, D. 1995:* Zpráva o zjišťovacím archeologickém výzkumu v objektu čp. 33 na Václavském náměstí v Praze 1 na Novém Městě. Archiv Archaia.
- Marešová, D. 1996:* Nálezová zpráva ze záchranného archeologického výzkumu v objektech domů čp. 392 a 393, v ulici Na Příkopě Praha 1 - Staré Město. Archiv Archaia.
- Marešová, D. 1997:* 1140 Praha - Nové Město, obv. Praha 1, rozvod STL plynu v ulici Na Poříčí. Výzkumy v Čechách 1993–5, 227.
- Marešová, D. 1998:* 776 Praha 1 - Staré Město, obv. Praha 1, ul. Na příkopě čp. 13. Výzkumy v Čechách 1996–7, 183.
- Marešová, D. 1999a:* Nálezová zpráva ze záchranného archeologického výzkumu - Senovážné nám. čp. 992/8, Praha 1 - Nové Město. Archiv ARÚ Praha, čj. 1565/99.
- Marešová, D. 1999b:* Nálezová zpráva z předstihového záchranného archeologického výzkumu na dvoře domu čp. 536/II v ulici Na Rybníčku, Praha 2 - Nové Město. Archiv ARÚ Praha, 1409/00.
- Marešová, D. 2000a:* Praha 1 - Nové Město, Senovážné náměstí čp. 992/II. Pražský sborník historický 31, 382–383.
- Marešová, D. 2000b:* Záchranný archeologický výzkum na dvoře parcely domu čp. 536/II, Praha 2 - Nové Město. In *Archeologické výzkumy v Čechách 1999. Zprávy české archeologické společnosti – Supplément 42.* Praha, 17.
- Marešová, D. 2001a:* 1000 Praha - Nové Město, obv. Praha 1. Senovážné nám. čp. 992/8 ppč. 519. Výzkumy v Čechách 1999, 218.
- Marešová, D. 2001b:* 1032 Praha - Nové Město, obv. Praha 2. Na Rybníčku čp. 536, ppč. 2143, 2146. Rekonstrukce a novostavba objektu. Výzkumy v Čechách 1999, 228.

- Marešová, D. – Militký, J. 2000:* Soubor mincí ze záchranného archeologického výzkumu v Praze 2 - Novém Městě, Na Rybníčku čp. 536/II - Münzfund aus der archäologischen Rettungsgrabung in Prag 2 - Neustadt, Na Rybníčku-Strasse Nr. 536/II. *Archaeologica Pragensia* 15, 72, 185–198.
- Martinec, V. 1973:* Praha 1 - Staré Město (hřbitov u sv. Benedikta). *Pražský sborník historický* 8, 223–224.
- Martinec, V. 1977a:* Praha 1 - Malá Strana (Jánský vršek). *Pražský sborník historický* 10, 210–211.
- Martinec, V. 1977b:* Praha 1 - Nové Město (Jindřišská ulice). *Pražský sborník historický* 10, 209.
- Martinec, V. 1977c:* Výzkum zaniklého hřbitova u sv. Benedikta v Praze - Erforschung des Aufgelösten St. Benedikt-Friedhofes in Prag. *Staletá Praha* 8, 212–221, 345.
- Martinec, V. 1977d:* Praha 2 - Vyšehrad (ulice Libušina a Vratislavova). *Pražský sborník historický* 10, 214.
- Martinec, V. 1978:* Středověké a novověké nálezy v Jindřišské ulici. *Pražský sborník historický* 11, 201–202.
- Martinec, V. 1988:* Záchranný výzkum staveniště obchodního domu Kotva. *NZ o výzkumu PÚPP č. XXX/3 - pohřebiště*. *Archiv ARÚ Praha*, čj. 2104/88.
- Mařík, J. 2003:* 910 Praha - Malá Strana, obv. Praha 1. Thurn-Taxisovský palác, Letenská 5, čp. 120/III. Rekonstrukce, kanalizace. *Výzkumy v Čechách 2001*, 206–207.
- Maříková-Kubková, J. – Eben, D. 1999:* Organizace liturgického prostoru v bazilice sv. Víta - Die Organisation des liturgischen Raums der St.-Veits-Basilika. In *Castrum Pragense* 2. Praha, 227–240.
- Mašek, N. 1963:* Praha 1 - „Na Františku“, areál anežského kláštera. *NZ o záchranném výzkumu v r. 1963*. *Archiv ARÚ Praha*, čj. 502/64.
- Mašek, N. 1964:* 111. Praha 1 - Staré Město, Na Františku, klášter bl. Anežky. *Bulletin záchranného oddělení* 1/1963, 34.
- Mašek, N. 1965a:* 118. Praha 1 - Staré Město. a) sklep domu č. 6 pod prodejnu mototechny na nám. Republiky. *Bulletin záchranného oddělení* 2/1964, 36.
- Mašek, N. 1965b:* 119. Praha 2 - Nové Město. Dům čp. 24 v Jindřišské ulici (roh Růžové). *Bulletin záchranného oddělení* 2/1964, 37.
- Mašek, N. 1966a:* 101. Praha 2 - Nové Město. Prostor Václavského náměstí - Jindřišská ulice. *Bulletin záchranného oddělení* 3/1965, 29.
- Mašek, N. 1966b:* Soubor keramiky a středověký zděný objekt z Jindřišské ulice v Praze - Die Keramikgarnitur und das gemauerte Objekt aus der Jindřišská-Straße in Prag. *Archeologické rozhledy* 18, 202–203.
- Mašek, N. – Slabina, M. 1966:* Dvacet let archeologického výzkumu v Praze - Zwanzig Jahre archäologischer Forschungen in Prag. *Archeologické rozhledy* 18, 693–699.
- Matějka, B. 1903:* Zbytky románského chrámu objeveného na Vyšehradě. *Památky archeologické* 20, 525–534, tab. LXIX–LXXII.
- Matiegka, J. 1891:* Crania bohemica I. Böhmens Schädel aus dem VI.–XII. Jahrhundert. *Prag* 891.
- Matiegka, J. 1892:* Hroby se skrčenými kostrami v Čechách. *Český lid* 1, 41–46, 109–118, 221–228.
- Matiegka, J. 1913:* Staroslovanský hrob v Praze III. *Památky archeologické* 25, 39.
- Matiášek, J. 2007:* Praha 1 - Malá Strana, Opyš čp. 251/III – Svatováclavská vinice. *Pražský sborník historický* 35, 325.
- Matouš, P. 2000:* *NZ o keramickém materiálu z výzkumu na lokalitě Praha - Hrad, Vikářská čp. 37*. *Archiv ARÚ Praha*, čj. 10365/00.
- Matouš, P. 2003:* 801 Praha - Hradčany, obv. Praha 1. *NZ. Ul. Vikářská čp. 37, SZ roh dvorku*. *Výzkumy v Čechách 2000*, 174–175.
- Matouš, P. – Žegklitzová, J. 2003:* Praha 1 - Hradčany, Černínská ulice ppč. 331/1, 331/2 a 332 (tzv. Kapucínská zahrada). *Pražský sborník historický* 32, 300.
- Matouš, P. – Tomková, K. – Žegklitzová, J. 2000:* *NZ o archeologickém záchranném výzkumu prováděném na základě smlouvy č. 7045/99 na lokalitě Praha - Hradčany, Černínská č. par. 331/1, 331/2, 332*. *Archiv ARÚ Praha*, čj. 6379/00.
- Menadier, J. 1898:* *Deutsche Münzen* IV. Berlin.
- Merhautová, A. 1966:* Bazilika sv. Jiří na Pražském hradě. Praha.
- Merhautová, A. 1971:* Raně středověká architektura v Čechách - Die frühmittelalterliche Architektur in Böhmen. Praha.
- Merhautová, A. 2001:* Rec. „Jan Frolík – Jana Maříková-Kubková – Eliška Růžičková – Antonín Zeman: Nejstarší sakrální architektura Pražského hradu. Výpověď archeologických pramenů. Praha 2000.“ *Archeologické rozhledy* 53, 164–168.
- Merhautová, A. – Třeščík, D. 1983:* Románské umění v Čechách a na Moravě - Romanskoje iskusstvo v Čechiji i Moraviji - Die romanische Kunst in Böhmen und Mähren. Praha.
- Merhautová-Livorová, A. 1972:* Bazilika sv. Jiří na Pražském hradě. Praha.
- Mlíkovský, J. 1998:* Kosterní nálezy ze středověké lokality - Praha 1, Staré Město, Uhelny trh. In *Havrdá 1998n*.
- Mlíkovský, J. 2000:* Kosterní nálezy ze středověké a raně novověké lokality „Karmelitská čp. 377“ (Závěrečná zpráva). In *Zavřel 2002a*.
- Mlíkovský, J. 2001:* Svědectví kostí - středověká zvířena Petřína. In *Zavřel et al. 2001*, 113–114.

- Mlíkovský, J. 2003: Kosterní nálezy ze středověké lokality „Sněmovní 1009“. (Závěrečná zpráva). In Čiháková 2003a.*
- Mühdorf, J. 1992: Zpráva o výsledcích inženýrsko-geologického průzkumu způsobu založení a geotechnických vlastností zákl. půdy v prostoru domu čp. 53/4 v Mostecké ulici v Praze 1. A Ge, s. r. o. Geofond, P 76 444.*
- Müller, J. 1965: Praha - Vyšehrad. NZ o výzkumu kaple sv. Martina a jejího okolí. Archiv ARÚ Praha, čj. 866/65.*
- Nechvátal, B. 1972: Výsledky nového výzkumu Vyšehradu - Die Ergebnisse der neuen Ausgrabung auf dem Vyšehrad. Archeologické rozhledy 24, 394–402, 471–478.*
- Nechvátal, B. 1973a: Archeologický výzkum Vyšehradu - Archäologische Erforschung des Vyšehrad. Pražský sborník historický 8, 5–28.*
- Nechvátal, B. 1973b: Praha 2 - Vyšehrad. Pražský sborník historický 9, 220–223.*
- Nechvátal, B. 1974: K stavebně historickému vývoji basiliky sv. Petra a Pavla na Vyšehradě - Ein Beitrag zur Baugeschichte der Basilika St. Peter und Paul auf dem Vyšehrad. Umění 22, 113–138.*
- Nechvátal, B. 1975a: 205. Praha 2 - Vyšehrad. Výzkumy v Čechách 1972, 143–145.*
- Nechvátal, B. 1975b: Praha 2 - Vyšehrad. Pražský sborník historický 9, 220–223.*
- Nechvátal, B. 1975c: 145. Praha 2 - Vyšehrad. Výzkumy v Čechách 1973, 129–130.*
- Nechvátal, B. 1975d: Archeologický výzkum Vyšehradu v letech 1971–1973 - Die archäologische Ausgrabung auf dem Vyšehrad in den Jahren 1971–1973. Archeologické rozhledy 27, 159–177, 234–237.*
- Nechvátal, B. 1976: Vyšehrad, Praha.*
- Nechvátal, B. 1977a: Praha 2 - Vyšehrad (Archeologický výzkum v r. 1973). Pražský sborník historický 10, 212–214.*
- Nechvátal, B. 1977b: 178. Praha 2 - Nové Město c) Praha 2 - Vyšehrad. Výzkumy v Čechách 1974, 163–167.*
- Nechvátal, B. 1978a: Archeologický výzkum Vyšehradu v letech 1974 a 1975. Pražský sborník historický 11, 202–206.*
- Nechvátal, B. 1978b: 190. Praha 2 - Vyšehrad. Výzkumy v Čechách 1975, 68–69.*
- Nechvátal, B. 1981a: 310. Praha 2 - Vyšehrad, 1976 - Vyšehradský hřbitov a severozápadní předhradí. Výzkumy v Čechách 1976–77, 110–111.*
- Nechvátal, B. 1981b: 310. Praha 2 - Vyšehrad, 1977 - oblast severozápadního předhradí. Výzkumy v Čechách 1976–77, 111.*
- Nechvátal, B. 1981c: Praha 2 - Vyšehrad. Pražský sborník historický 13, 178–180.*
- Nechvátal, B. 1981d: Středověké cihelné hřebenáče z Vyšehradu – Mittelalterliche Firstziegel vom Vyšehrad. Praehistorica 8, Varia Archaeologica 2. Praha, 307–309.*
- Nechvátal, B. 1982: 279. Praha 2 - Vyšehrad. Výzkumy v Čechách 1978–79, 100–102.*
- Nechvátal, B. 1983: Vyšehrad. Stručný průvodce - Vyšehrad. Kurzer Führer. Praha.*
- Nechvátal, B. 1984a: Praha 2 - Vyšehrad. Pražský sborník historický 17, 166–169.*
- Nechvátal, B. 1984b: 303. Praha 2 - Vyšehrad. Výzkumy v Čechách 1980–81, 100–101.*
- Nechvátal, B. 1985a: 343. Praha 2 - Vyšehrad. Výzkumy v Čechách 1982–1983, 141–143.*
- Nechvátal, B. 1985b: Praga - Vyšegrad. Gorodišče 10–12 vv., mogilnik 11–15 vv., sakralnaja architektura 10–14 vv. In Archeologičeskije izučeniija pamjatnikov 6–15 vekov v Čechii 1975–1985 gg. Praga, 195–210.*
- Nechvátal, B. 1987a: 391. Praha 2 - Vyšehrad, 1984 - bazilika sv. Petra na Vyšehradě. Výzkumy v Čechách 1984–1985, 167.*
- Nechvátal, B. 1987b: 391. Praha 2 - Vyšehrad, 1985 - generální oprava baziliky sv. Petra a Pavla. Výzkumy v Čechách 1984–1985, 168.*
- Nechvátal, B. 1988a: Praha 2 - Vyšehrad. Pražský sborník historický 21, 196–197.*
- Nechvátal, B. 1988b: Závěrečná etapa archeologického výzkumu v bazilice sv. Petra a Pavla na Vyšehradě - Die Schlussphase der archäologischen Untersuchung der St. Peter- und- Paul-Basilika auf dem Vyšehrad (vorläufiger Bericht). Archaeologia historica 13, 417–422.*
- Nechvátal, B. 1989a: 352. Praha 2 - Vyšehrad, 1986 - bazilika sv. Petra a Pavla na Vyšehradě. Výzkumy v Čechách 1986–1987, 154–155.*
- Nechvátal, B. 1989b: 352. Praha 2 - Vyšehrad, 1986 - a) Vratislavova ul. – předbrání Cihelné brány. Výzkumy v Čechách 1986–1987, 155.*
- Nechvátal, B. 1989c: 352. Praha 2 - Vyšehrad, 1987 - knížecí a královská akropole na Vyšehradě. Výzkumy v Čechách 1986–1987, 155–156.*
- Nechvátal, B. 1989d: 352. Praha 2 - Vyšehrad, 1987 - a) bazilika sv. Petra a Pavla. Výzkumy v Čechách 1986–1987, 156.*
- Nechvátal, B. 1989e: 352. Praha 2 - Vyšehrad, 1987 - b) ul. Na Pankráci a ul. U Jedličkova ústavu. Výzkumy v Čechách 1986–1987, 156.*
- Nechvátal, B. 1989f: 352. Praha 2 - Vyšehrad, 1987 - c) K rotundě čp. 102/2. Výzkumy v Čechách 1986–1987, 156.*

- Nechvátal, B. 1989g*: 352. Praha 2 - Vyšehrad, 1987 -d) bazilika sv. Petra a Pavla. Výzkumy v Čechách 1986–1987, 156.
- Nechvátal, B. 1989h*: 352. Praha 2 - Vyšehrad, 1987 -e) ul. V pevnosti čp. 12/7 - dům Popelky Biliánové. Výzkumy v Čechách 1986–1987, 156.
- Nechvátal, B. 1989ch*: 352. Praha 2 - Vyšehrad, 1987 -f) knížecí a královská akropol. Výzkumy v Čechách 1986–1987, 156.
- Nechvátal, B. 1989i*: Praha 2 - Vyšehrad. Pražský sborník historický 22, 179–180.
- Nechvátal, B. 1989j*: Revizní archeologický výzkum na knížecí a královské akropoli na Vyšehradě (Předběžné sdělení) - Archäologische Revisionsgrabung auf der fürstlichen und königlichen Akropolis auf Vyšehrad. *Archaeologia historica* 14, 213–217.
- Nechvátal, B. 1990*: K poloze kostela sv. Klimenta na Vyšehradě - Zur Lage der St. Kliment Kirche auf Vyšehrad. *Archeologické rozhledy* 42, 410–415.
- Nechvátal, B. 1991*: Praha 2 - Vyšehrad, Vyšehradské sady. Pražský sborník historický 24, 205–206.
- Nechvátal, B. 1992a*: 457 - 459 Praha - Vyšehrad, obv. Praha 2, knížecí a královská akropole, střední část Z oblasti. Sondy S-217 až S-219. Výzkumy v Čechách 1988/9, 125–126.
- Nechvátal, B. 1992b*: 460 - 461 Praha - Vyšehrad, obv. Praha 2, knížecí a královská akropole. Střední část akropole pod plastikou Slavoje a Záboje. Sonda S-219 až S-220. Výzkumy v Čechách 1988/9, 126–127.
- Nechvátal, B. 1992c*: Praha - Vyšehrad, kostel sv. Jana Stětí (zpráva pro investora). Archiv ARÚ Praha, čj. 3939/92.
- Nechvátal, B. 1992d*: Vyšehrad a archeologie - Vyšehrad and Archaeology. In *Královský Vyšehrad. Sborník příspěvků k 900. výročí úmrtí prvního českého krále Vratislava II. (1061–1092)*. Praha, 112–139.
- Nechvátal, B. 1993a*: Praha 2 - Vyšehrad. Pražský sborník historický 26, 210–212.
- Nechvátal, B. 1993b*: Archäologische Untersuchung der St. Peter und Paul Basilika auf Vyšehrad (Ergebnisse und Probleme). In *Actes du XII^e Congres Int. des Sciences Prehist. et Protohist.* Bratislava, 140–146.
- Nechvátal, B. 1994*: The Archaeological Study of Vyšehrad: 1969–1993. In *Boháčová, I. et al. 1994*, 168–174.
- Nechvátal, B. 1995a*: 1512 Praha - Vyšehrad, obv. Praha 2, Knížecí a královská akropole, ulice V pevnosti, plynovod. Výzkumy v Čechách 1990/2, 292.
- Nechvátal, B. 1995b*: 1513 Praha - Vyšehrad, obv. Praha 2, Sonda 224, náměstí před kapitulním kostelem sv. Petra a Pavla. Výzkumy v Čechách 1990/2, 292.
- Nechvátal, B. 1995c*: 1514 Praha - Vyšehrad, obv. Praha 2, Sonda 225, knížecí a královská akropole v poloze u románského mostu. Výzkumy v Čechách 1990/2, 292.
- Nechvátal, B. 1995d*: 1515 Praha - Vyšehrad, obv. Praha 2, Sonda 226, knížecí a královská akropole v poloze u románského mostu. Výzkumy v Čechách 1990/2, 292–293.
- Nechvátal, B. 1995e*: 1516 Praha - Vyšehrad, obv. Praha 2, Sonda 228, knížecí a královská akropole V od tzv. románského mostu. Výzkumy v Čechách 1990/2, 293.
- Nechvátal, B. 1995f*: 1517 Praha - Vyšehrad, obv. Praha 2, knížecí a královská akropole, nová Letní scéna Správy NKP Vyšehrad. Výzkumy v Čechách 1990/2, 293.
- Nechvátal, B. 1995g*: 1518 Praha - Vyšehrad, obv. Praha 2, knížecí a královská akropole, restaurátorské práce na románském mostě a středověkých stavbách. Výzkumy v Čechách 1990/2, 293.
- Nechvátal, B. 1995h*: 1519 Praha - Vyšehrad, obv. Praha 2, knížecí a královská akropole, Soběslavova ulice čp. 14. Výzkumy v Čechách 1990/2, 293.
- Nechvátal, B. 1995ch*: 1520 Praha - Vyšehrad, obv. Praha 2, knížecí a královská akropole, Soběslavova ulice čp. 14. Výzkumy v Čechách 1990/2, 293–294.
- Nechvátal, B. 1995i*: 1521 Praha - Vyšehrad, obv. Praha 2, knížecí a královská akropole, ulice K rotundě, čp. 8 a 10. Výzkumy v Čechách 1990/2, 294.
- Nechvátal, B. 1995j*: 1522 Praha - Vyšehrad, obv. Praha 2, knížecí a královská akropole, ulice V pevnosti čp. 6. Výzkumy v Čechách 1990/2, 294.
- Nechvátal, B. 1995k*: 1523 Praha - Vyšehrad, obv. Praha 2, knížecí a královská akropole, ulice V pevnosti, centrální tenisový kurt. Výzkumy v Čechách 1990/2, 294.
- Nechvátal, B. 1995l*: 1524 Praha - Vyšehrad, obv. Praha 2, knížecí a královská akropole, vyšehradská skála - Libušina lázeň. Výzkumy v Čechách 1990/2, 294.
- Nechvátal, B. 1995m*: 1525 Praha - Vyšehrad, obv. Praha 2, knížecí a královská akropole, Vyšehradská skála. Výzkumy v Čechách 1990/2, 294.
- Nechvátal, B. 1995n*: 1526 Praha - Vyšehrad, obv. Praha 2, knížecí a královská akropole, vyšehradský hřbitov. Výzkumy v Čechách 1990/2, 294–295.
- Nechvátal, B. 1995o*: 1527 Praha - Vyšehrad, obv. Praha 2, Sektor 237; Z část knížecí a královské akropole. Výzkumy v Čechách 1990/2, 295.
- Nechvátal, B. 1995p*: 1528 Praha - Vyšehrad, obv. Praha 2, Sektor 238; Z část knížecí a královské akropole. Výzkumy v Čechách 1990/2, 295.

- Nechvátal, B. 1995r*: 1529 Praha - Vyšehrad, obv. Praha 2, Sonda 230; knížecí a královská akropole, v šířce hrbitovni cesty. Výzkumy v Čechách 1990/2, 295.
- Nechvátal, B. 1995s*: 1530 Praha - Vyšehrad, obv. Praha 2, Sonda 231; knížecí a královská akropole, od J branky hrbitova k S brance. Výzkumy v Čechách 1990/2, 295.
- Nechvátal, B. 1995t*: 1531 Praha - Vyšehrad, obv. Praha 2, Sonda 232; knížecí a královská akropole, SV strana od kněžiště kapitulního kostela sv. Petra a Pavla. Výzkumy v Čechách 1990/2, 295–296.
- Nechvátal, B. 1995u*: 1532 Praha - Vyšehrad, obv. Praha 2, Sonda 233; knížecí a královská akropole, před Slavínem na hlavní cestě. Výzkumy v Čechách 1990/2, 296.
- Nechvátal, B. 1995v*: 1533 Praha - Vyšehrad, obv. Praha 2, Sonda 236; knížecí a královská akropole, kostel sv. Jana Stětí, ulice V pevnosti. Výzkumy v Čechách 1990/2, 296.
- Nechvátal, B. 1995w*: 1534 Praha - Vyšehrad, obv. Praha 2, kostel sv. Jana Stětí. Výzkumy v Čechách 1990/2, 296.
- Nechvátal, B. 1995x*: Praha 2 - Vyšehrad. Pražský sborník historický 28, 253–255.
- Nechvátal, B. 1995y*: Kapitulní chrám sv. Petra a Pavla na Vyšehradě, ed. Královská kolegiální kapitula sv. Petra a Pavla na Vyšehradě, edice církevní památky sv. 15. Velehrad, 2. vyd.
- Nechvátal, B. 1997a*: Komentář k HS 732/96 mezi ARÚ AV ČR a Jedličkovým ústavem na dohled při stavbě prodejny suvenýrů JÚ-Praha 2, V pevnosti. Archiv ARÚ Praha, čj. 754/97.
- Nechvátal, B. 1997b*: Komentář k HS 7037/96 - odvodnění Táborské brány. Archiv ARÚ Praha, čj. 701/97.
- Nechvátal, B. 1997c*: Komentář k HS 710/97 mezi Královskou kolegiální kapitulou sv. Petra a Pavla na Vyšehradě a ARÚ AV ČR (čp. 16), XII.96–V.1997. Archiv ARÚ Praha, čj. 7118/97.
- Nechvátal, B. 1998a*: Praha 2 - Vyšehrad. Pražský sborník historický 30, 288–290.
- Nechvátal, B. 1998b*: Etapy stavebního vývoje kapitulního chrámu sv. Petra a Pavla na Vyšehradě - Periods of the Construction Development of St. Peter and St. Paul Church at Vyšehrad - Etappen der baugeschichtlichen Entwicklung der Kapitelkirche St. Petrus und Paulus auf dem Vyšehrad. Studia archaeologica Slovaca mediaevalia 1, 97–109.
- Nechvátal, B. 2000a*: Raně středověké bapstisterium na Vyšehradě - Frühmittelalterliches Baptisterium in Vyšehrad. Archaeologia historica 25, 323–334.
- Nechvátal, B. 2000b*: Nález raně středověkého sarkofágu na Vyšehradě - Der Fund eines frühmittelalterlichen Sarkophags auf der Burg Vyšehrad. In P. Čech – M. Dobeš (edd.): Sborník Miroslavu Buchvaldkovi. Most, 173–179.
- Nechvátal, B. 2000c*: Praha 2 - Vyšehrad. Pražský sborník historický 31, 389–391.
- Nechvátal, B. 2000d*: Od počátku Vyšehradu do doby předhusitské. In Vyšehrad. Historické podoby. Praha, 11–42.
- Nechvátal, B. 2001a*: Nález bapstisteria před západním průčelím raně románské baziliky sv. Petra a Pavla na Vyšehradě. In Královský Vyšehrad 2. Sborník příspěvků ke křesťanskému miléniu a k posvěcení nových zvonů na kapitulním chrámu sv. Petra a Pavla. Praha, 218–228.
- Nechvátal, B. 2001b*: Dva raně středověké sarkofágy z Vyšehradu - Zwei frühmittelalterliche Sarkophage von Prag-Vyšehrad. Archaeologia historica 26, 345–358.
- Nechvátal, B. 2002*: Kapitulní kostel sv. Petra a Pavla na Vyšehradě v době předhusitské - Domkirche der St. Peter und Paul in Vyšehrad in der vorhussitischen Zeit. Archaeologia historica 27, 381–408.
- Nechvátal, B. 2003*: Praha 2 - Vyšehrad. Výzkum Vyšehradu. Pražský sborník historický 32, 343–344.
- Nechvátal, B. 2004a*: Kapitulní chrám sv. Petra a Pavla na Vyšehradě. Archeologický výzkum - St. Peter- und Paul-Kollegiatkirche auf Vyšehrad. Praha.
- Nechvátal, B. 2004b*: Praha 2 - Vyšehrad. Pražský sborník historický 33, 389.
- Nechvátal, B. 2005*: Rotunda sv. Martina na Vyšehradě - Die St. Martin Rotunde in Prag-Vyšehrad. Archaeologia historica 30, 351–358.
- Nechvátal, B. 2006a*: Středověké dlažby v bazilice sv. Petra a Pavla na Vyšehradě - Mittelalterliche Pflaster in der St. Peter und Paul Basilika in Vyšehrad. Archaeologia historica 31, 413–425.
- Nechvátal, B. 2006b*: Neznámý typ hrnčířské značky z Vyšehradu - Ein unbekannter Typ der mittelalterlichen Töpfermarke von Prag-Vyšehrad. Archaeologia historica 31, 427–432.
- Nechvátal, B. 2007a*: K poznání raně středověké baziliky sv. Vavřince na Vyšehradě - Die frühmittelalterliche St.-Laurentius –Basilika auf dem Vyšehrad. Archaeologia historica 32, 405–429.
- Nechvátal, B. 2007b*: K archeologickému poznání baziliky sv. Vavřince na Vyšehradě - Towards an archaeological understanding of St Lawrence's basilica at Vyšehrad - Zum archäologischen Verständnis der St. Laurentius - Basilika auf dem Vyšehrad. In Královský Vyšehrad 3. Praha 243–278.
- Nechvátal, B. – Štefan, I. – Varadzin L. 2006*: Praha 2 - Vyšehrad. Pražský sborník historický 34, 385–388.
- Nemeškalová, Z. et al. 1995*: Nemeškalová, Z. – Hrdlička, L. – Dragoun, Z. – Richterová, J.: Byzantská mince z výzkumu Týnského dvora v Praze. Acta Universitatis Carolinae - Philosophica et historica 1–1993. Z pomocných věd historických XI - Numismatica, 108–109.

- Niederle, L. 1891: Příspěvky k antropologii zemí českých. Hroby s kostrami z konce doby praehistorické v Čechách. Praha.
- Niederle, L. 1894: Bemerkungen zu einigen Charakteristiken der altslawischen Gräber. Mitteilungen der Anthropologischen Gesellschaft 24, 194–209.
- Nohejlová-Prátová, E. (ed.) 1956: Nálezy mincí v Čechách, na Moravě a ve Slezsku II. Praha.
- Nováček, K. 1988: NZ o výsledku sledování zemních prací v Dlouhé tř. (Praha 1 - Staré Město). Archiv ARÚ Praha, čj. 872/88.
- Nováček, K. 1989: Praha 1 - Staré Město, 1987 -c) Dlouhá ul. před vchodem do čp. 16/704. Výzkumy v Čechách 1986–1987, 151.
- Nováček, K. 1992: 439 Praha - Staré město, obv. Praha 1, Betlémské nám. ppč. 1139 - vozovka. Výzkumy v Čechách 1988/9, 121.
- Nováček, K. 2000: Výroba a zpracování kovů na sídlišti u sv. Petra na Poříčí v Praze - The metalworking at the St. Peter's settlement area at Prague. Archaeologica Pragensia 15, 219–230, 233–241.
- Nováček, K. 2002: Předběžný rozbor archeometalurgických nálezů z areálu bývalých kasáren Jiřího z Poděbrad na náměstí Republiky v Praze 1 (zjišťovací výzkum v letech 1998–1999) [Preliminary analysis of the archaeometallurgical finds from the area of the former George of Poděbrady barracks on nám. Republiky in Prague 1 (test trenching in 1998–1999)]. Archaeologica Pragensia 16, 295–298.
- Novotný, B. 1952a: Praha - Staré Město, Ungelt. Výpis z přednášky „Ungelt - k počátkům Prahy“ pronesené dne 28.3.1952 v rámci cyklu StAÚ v Praze. Archiv ARÚ Praha, čj. 2268/52.
- Novotný, B. 1952b: Výzkum na Týnském dvoře v Praze. Archeologické rozhledy 4, 406, 413–417.
- Olmerová, H. 1968: Praha 1 - Malá Strana, Lichtenštejnský palác čp. 506, Cihelná ul. čp. 102 a U lužického semináře čp. 111. Nálezová zpráva o výzkumu č. XX-1/PÚPP. Archiv PÚPP, poř. č. 152.
- Olmerová, H. 1969: 186. Praha 1 - Nové Město b) zahrada fary u sv. Jindřicha. Bulletin záchranného oddělení 6/1968, 111.
- Olmerová, H. 1972: 175. Praha 1 - Staré Město f) kolem Pinkasovy synagogy čp. 23/V na jihozápadním okraji židovského hřbitova. Výzkumy v Čechách 1969, 124–125.
- Olmerová, H. 1973: Praha 1 - Nové Město, Příkopy čp. 859/II, ppč. 539 (Slovanský dům). NZ o výzkumu č. XL-1. Archiv ARÚ Praha, čj. 2113/88.
- Olmerová, H. 1974: Praha 2 - Nové Město, Karlovo nám. čp. 1/II, ppč. 768 (Novoměstská radnice). NZ o výzkumu č. XXVII. Archiv ARÚ Praha, čj. 2114/88.
- Olmerová, H. [1974]: Praha 1 - Staré Město, Kaprová ul. NZ o záchranném výzkumu ve výkopech pro přeložky inženýrských sítí v r. 1973. Archiv PÚPP Praha.
- Olmerová, H. 1976: Praha - Nové Město, ppč. 739. NZ o výzkumu PÚPP č. XXXII v r. 1972. Archiv ARÚ Praha, čj. 2083/80.
- Olmerová, H. 1980: Praha 1 - Nové Město, Charvátova ulice čp. 56/II, ppč. 724. NZ o výzkumu č. LXXXIX/PÚPP. Archiv ARÚ Praha, čj. 2084/80.
- Olmerová, H. 1980b: Praha 2 - Nové Město, ul. Na bojišti. Pražský sborník historický 12, 245–246.
- Olmerová, H. 1981: Praha 1 - Nové Město, Charvátova, Purkyňova, Spálená ul. Pražský sborník historický 13, 174–178.
- Olmerová, H. 1982a: 277. Praha 1 - Nové Město a), Spálená ulice čp. 73/II. Výzkumy v Čechách 1978–79, 98.
- Olmerová, H. 1982b: 277. Praha 1 - Nové Město b), Charvátova ulice čp. 56/II, ppč. 724. Výzkumy v Čechách 1978–79, 98–99.
- Olmerová, H. 1982c: 277. Praha 1 - Nové Město c), Purkyňova ul. čp. 1404/II. Výzkumy v Čechách 1978–79, 99.
- Olmerová, H. – 1982d: Komenda řádu německých rytířů v Praze. Archaeologia historica 7, 433–435.
- Olmerová, H. 1983: Nález středověkého pivovarského zařízení na Novém Městě - Der Fund einer mittelalterlichen Bierbrauereiausstattung in der Prager Neustadt. Staletá Praha 13, 211–217, 258.
- Olmerová, H. 1984a: Praha 1 - Hradčany, Loretánské nám., ppč. 742, sonda v místě býv. kaple sv. Matouše před Černínským palácem. NZ. Archiv PÚPP, poř.č. 100.
- Olmerová, H. 1984b: 299. Praha 1 - Hradčany, Loretánské nám., ppč. 742. Výzkumy v Čechách 1980–81, 96.
- Olmerová, H. 1984c: Praha 1 - Hradčany, Loretánské nám. Pražský sborník historický 17, 140–141.
- Olmerová, H. 1984d: Praha 1 - Nové Město, Purkyňova ul. čp. 1404/II. NZ o výzkumu č. XCIII/PÚPP. Archiv ARÚ Praha, čj. 1886/84.
- Olmerová, H. 1984e: Praha 1 - Nové Město, Spálená ul., čp. 73/II. NZ o výzkumu č. XC/PÚPP. Archiv ARÚ Praha, čj. 1875/84.
- Olmerová, H. 1988a: Loretánské náměstí ve středověku - Der Loretoplatz im Mittelalter. Staletá Praha 18, 33–43, 222–223.
- Olmerová, H. 1988b: Praha 1 - Staré Město, ppč. 683/1 (OD Prior - Kotva) - studna. NZ o výzkumu PÚPP č. XXX/1. Archiv ARÚ Praha, čj. 2100/88.
- Olmerová, H. 1988c: Praha 1 - Staré Město, ppč. 683/1, 2, čp. 673/I. NZ o výzkumu PÚPP č. XXX/4. Archiv ARÚ Praha, čj. 2104/88.

- Olmerová, H. 1988d*: Praha 2 - Nové Město, Kateřinská ulice. Pražský sborník historický 21, 198.
- Olmerová, H. 1989*: Praha 1 - Nové Město, zahrada u fary sv. Jindřicha, ppč. 117 mezi čp. 971–974/II. NZ. Archiv ARÚ Praha, čj. 3405/89.
- Olmerová, H. 1991*: Ritualbad bei der Pinkas-Synagoge in der Prager Altstadt. *Judaica Bohemiae* 27, č. 1–2, 1469–78, 2 obr.
- Olmerová, H. sine anno a*: Praha 2 - Nové Město, čp. 1684, čp. 466/II, mezi ulicemi Na Bojišti a Kateřinskou. NZ. Archiv archeologického oddělení PÚPP.
- Olmerová, H. sine anno b*: Praha 1 - Staré Město, východně od Rybné ulice (OD Prior-Kotva), ppč. 683/I. NZ čj. 7/1 PÚPP. Archiv archeologického oddělení PÚPP.
- Olmerová, H. sine anno c*: Praha 2 - Nové Město, dvůr u čp. 465/II, ppč. 1687, sv. Jan Na Bojišti. NZ PÚPP výzkum CXXXV (28/82). Archiv archeologického oddělení PÚPP.
- Olmerová, H. – Ječný, H. 1969*: 184. Praha 1 - Josefov, Staronová synagoga. Bulletin záchranného oddělení 6/1968, 105.
- Olmerová, H. – Kotíková, Ch. 1969*: 187. Praha 1 - Staré Město, Pinkasova synagoga. Bulletin záchranného oddělení 6/1968, 112.
- Olmerová, H. – Kotíková, Ch. – Ječný, H. 1971*: Problém středověkých břidlicových domů - Das Problem mittelalterlicher Schieferhäuser in Prag. *Monumentorum tutela - Ochrana pamiatok* 7, 175–201.
- Olmerová, H. – Kršáková, S. 1984*: Novoměstské Charváty a jejich zakladatel - Die Neustädter „Charváty“ und ihr Gründer. *Staletá Praha* 14, 157–170, 223–224.
- Omelka, M. 1995a*: Nálezová zpráva o archeologickém výzkumu PÚPP č. 11/95 - Praha 1 - Staré Město, Liliová čp. 1070/I. Archiv ARÚ Praha, čj. 3100/96.
- Omelka, M. 1995b*: Praha 1 - Malá Strana, Valdštejská ul. čp. 158/III - Pálffyho palác. Pražský sborník historický 28, 233.
- Omelka, M. 1995c*: Praha 1 - Malá Strana, Valdštejské náměstí č. 162/III - Ledeburský palác. Pražský sborník historický 28, 233.
- Omelka, M. 1996*: Praha 1 - Malá Strana, Valdštejské nám. čp. 162/III. NZ o archeologickém výzkumu PÚPP č. 7/94. Archiv PÚPP.
- Omelka, M. 1997a*: 1085 Praha - Malá Strana, obv. Praha 1, čp. 158/III (Pálffyho palác). *Výzkumy v Čechách 1993–5*, 214.
- Omelka, M. 1997b*: 1090 Praha - Malá Strana, obv. Praha 1, Mostecká ul. čp. 47/III, ppč. 190. *Výzkumy v Čechách 1993–5*, 216.
- Omelka, M. 1997c*: 1084 Praha - Malá Strana, obv. Praha 1, zahrada Pálffyho paláce čp. 158/III. *Výzkumy v Čechách 1993–5*, 214.
- Omelka, M. 1997d*: 1083 Praha - Malá Strana, obv. Praha 1, zahrada Ledeburského paláce čp. 162/III. *Výzkumy v Čechách 1993–5*, 213–214.
- Omelka, M. 1997e*: 1149 Praha - Nové Město, obv. Praha 1, Vodičkova ul. 710/II, ppč. 633. *Výzkumy v Čechách 1993–5*, 228–229.
- Omelka, M. 1997f*: 1230 Praha - Staré Město, obv. Praha 1, sklep v čp. 1070/I v Liliově ul., ppč. 128. *Výzkumy v Čechách 1993–5*, 245.
- Omelka, M. 1998a*: Praha 1 - Malá Strana, Mostecká ulice čp. 47/III. Pražský sborník historický 30, 262–263.
- Omelka, M. 1998b*: Praha 1 - Staré Město, Liliová ulice čp. 1070/I. Pražský sborník historický 30, 272.
- Omelka, M. 1998c*: Praha 1 - Nové Město, Vodičkova ulice čp. 710/II. Pražský sborník historický 30, 285.
- Omelka, M. 1998d*: Praha 1 - Malá Strana, Valdštejská ulice čp. 158/III - Pálffyho palác. Pražský sborník historický 30, 265.
- Omelka, M. 2000a*: Praha 1 - Malá Strana, Valdštejská ulice čp. 158/III - Pálffyho palác. Pražský sborník historický 31, 361.
- Omelka, M. 2000b*: Praha 1 - Staré Město, Husova třída čp. 159/I - Trauttmannsdorfský palác. Pražský sborník historický 31, 367–368.
- Omelka, M. 2000c*: Praha 2 - Nové Město, Štěpánská čp. 539/II. Pražský sborník historický 31, 389.
- Omelka, M. 2001a*: 911 Praha - Malá Strana, obv. Praha 1. Pálffyho palác čp. 158/III, ppč. 611. *Výzkumy v Čechách 1999*, 197.
- Omelka, M. 2001b*: 1038 Praha - Nové Město, obv. Praha 2. Ul. Štěpánská čp. 537/II, ppč. 1943. *Výzkumy v Čechách 1999*, 229–230.
- Omelka, M. 2001c*: 1039 Praha - Nové Město, obv. Praha 2. Ul. Štěpánská 9, čp. 539/II, ppč. 1942. *Výzkumy v Čechách 1999*, 230.
- Omelka, M. 2001d*: 1144 Praha - Staré Město, obv. Praha 1. Mariánské náměstí čp. 159/I, ppč. 97. Nádvoří a sonda D. *Výzkumy v Čechách 1999*, 249.
- Omelka, M. 2001e*: 1145 Praha - Staré Město, obv. Praha 1. Mariánské náměstí čp. 159/I, ppč. 97. Sonda A, B, C, F. *Výzkumy v Čechách 1999*, 249–250.

- Omelka, M. 2001f:* 1146 Praha - Staré Město, obv. Praha 1. Mariánské náměstí čp. 159/I, ppč. 97. Sonda E. Výzkumy v Čechách 1999, 250.
- Omelka, M. 2001g:* 1147 Praha - Staré Město, obv. Praha 1. Mariánské náměstí čp. 159/I, ppč. 97. Sonda 10, ř. 9. Výzkumy v Čechách 1999, 250.
- Omelka, M. 2001h:* 1148 Praha - Staré Město, obv. Praha 1. Mariánské náměstí čp. 159/I, ppč. 97. Sonda 11, ř. 8. Výzkumy v Čechách 1999, 250.
- Omelka, M. 2001ch:* 1149 Praha - Staré Město, obv. Praha 1. Mariánské náměstí čp. 159/I, ppč. 97. Sonda 1, ř. 1. Výzkumy v Čechách 1999, 250.
- Omelka, M. 2001i:* 1150 Praha - Staré Město, obv. Praha 1. Mariánské náměstí čp. 159/I, ppč. 97. Sonda 2, ř. 2. Výzkumy v Čechách 1999, 251.
- Omelka, M. 2001j:* 1151 Praha - Staré Město, obv. Praha 1. Mariánské náměstí čp. 159/I, ppč. 97. Sonda 6, ř. 5. Výzkumy v Čechách 1999, 251.
- Omelka, M. 2001k:* 1152 Praha - Staré Město, obv. Praha 1. Mariánské náměstí čp. 159/I, ppč. 97. Sonda 8, ř. 7. Výzkumy v Čechách 1999, 251.
- Omelka, M. 2001l:* 1153 Praha - Staré Město, obv. Praha 1. Mariánské náměstí čp. 159/I, ppč. 97. Sonda 9, ř. 10. Výzkumy v Čechách 1999, 251.
- Omelka, M. 2001m:* Rekonstrukce palácových zahrad a archeologie. In Palácové zahrady pod Pražským hradem. Příloha časopisu Zprávy památkové péče. Praha, 88–90.
- Omelka, M. 2001n:* Zpráva o výsledcích záchranného archeologického výzkumu parcely domu - Rybná ulice ppč. 711 - bývalé čp. 693/I - II. + III. etapa. Archiv archeol. odd. PÚPP.
- Omelka, M. 2001o:* Zpráva o výsledcích záchranného archeologického výzkumu Vodičkova - Lazarská. Archiv archeol. odd. PÚPP.
- Omelka, M. 2002a:* Praha 1 - Staré Město, Ulice 17. listopadu ppč. 128. In A. Křížová – L. Špaček – Z. Dragoun (edd.): Výroční zpráva 2001. Státní památkový ústav v hlavním městě Praze, 53.
- Omelka, M. 2002b:* Praha 1 - Staré Město, Rybná ppč. 711 - bývalé čp. 693/I. In A. Křížová – L. Špaček – Z. Dragoun (edd.): Výroční zpráva 2001. Státní památkový ústav v hlavním městě Praze, 53–54.
- Omelka, M. 2002c:* Praha 1 - Nové Město, Vodičkova ulice - Lazarská ulice. In A. Křížová – L. Špaček – Z. Dragoun (edd.): Výroční zpráva 2001. Státní památkový ústav v hlavním městě Praze, 55–56.
- Omelka, M. 2003a:* 880 Praha - Malá Strana, obv. Praha 1. Valdštejnská ul. 14, čp. 158/III, ppč. 504, Pálffyovský palác. Výzkumy v Čechách 2000, 194.
- Omelka, M. 2003b:* 953 Praha - Staré Město, obv. Praha 1. Křižovnická ul. před čp. 80/I, ppč. 1100. Výzkumy v Čechách 2000, 211.
- Omelka, M. 2003c:* 955 Praha - Staré Město, obv. Praha 1. Rámová ul. 4, čp. 738/I, ppč. 825 suterén (sonda I a II). Výzkumy v Čechách 2000, 211.
- Omelka, M. 2003d:* 966 Praha - Staré Město, obv. Praha 1. Železná ul., před čp. 539/I, ppč. 1084. Výzkumy v Čechách 2000, 214.
- Omelka, M. 2003e:* Praha 1 - Malá Strana, Valdštejnská čp. 158/III - Pálffyho palác. Pražský sborník historický 32, 315–316.
- Omelka, M. 2003f:* Praha 1 - Staré Město, Křižovnická. Pražský sborník historický 32, 326.
- Omelka, M. 2003g:* Praha 1 - Staré Město, Rámová čp. 738/I. Pražský sborník historický 32, 327.
- Omelka, M. 2003h:* Praha 1 - Staré Město, Železná. Pražský sborník historický 32, 330.
- Omelka, M. 2003ch:* Praha 2 - Nové Město, Štěpánská čp. 539/II. Pražský sborník historický 32, 343.
- Omelka, M. – 2003i:* Archeologický výzkum ve Šporkově ulici. In P. Vaňous – Z. Dragoun (edd.): Výroční zpráva 2002 - Státní památkový ústav v hlavním městě Praze, 100–106.
- Omelka, M. 2003j:* 879 Praha - Josefov, obv. Praha 1. Ul. 17. listopadu ppč. 128, řez 1. Výzkumy v Čechách 2001, 201.
- Omelka, M. 2003k:* 931 Praha - Nové Město, obv. Praha 1. Ul. Lazarská ppč. 2382, Š 30. řez 2 a 3. Výzkumy v Čechách 2001, 212.
- Omelka, M. 2003l:* 938 Praha - Nové Město, obv. Praha 1. Ul. Vodičkova ppč. 2381, šachta RŠ II. Výzkumy v Čechách 2001, 214.
- Omelka, M. 2003m:* 939 Praha - Nové Město, obv. Praha 1. Ul. Vodičkova ppč. 2381, šachta RŠ VII. Výzkumy v Čechách 2001, 214.
- Omelka, M. 2003n:* 940 Praha - Nové Město, obv. Praha 1. Ul. Vodičkova ppč. 2381, šachta RŠ VI, řez 6. Výzkumy v Čechách 2001, 214.
- Omelka, M. 2003o:* 941 Praha - Nové Město, obv. Praha 1. Ul. Vodičkova ppč. 2381, šachta RŠ V, řez 4, 5. Výzkumy v Čechách 2001, 214–215.
- Omelka, M. 2003p:* 971 Praha - Staré Město, obv. Praha 1. Rybná ppč. 711 - východní rozšíření výzkumu. Výzkumy v Čechách 2001, 222.
- Omelka, M. 2003q:* 976 Praha - Staré Město, obv. Praha 1. Ul. Rybná ppč. 711 - západní rozšíření výzkumu. Výzkumy v Čechách 2001, 223–224.

- Omelka, M. 2004a:* Praha 1 - Malá Strana, Šporkova ulice čp. 322/III b). Pražský sborník historický 33, 357–358.
- Omelka, M. 2004b:* Praha 1 - Staré Město, Ulice 17. listopadu ppč. 128. Pražský sborník historický 33, 373.
- Omelka, M. 2004c:* Praha 1 - Staré Město, Rybná ulice ppč. 711 - bývalé čp. 693/I. Pražský sborník historický 33, 373.
- Omelka, M. 2004d:* Praha 1 - Nové Město, Vodičkova ulice - Lazarská ulice ppč. 2381 a ; 2382. Pražský sborník historický 33, 382–383.
- Omelka, M. 2006a:* Prezentace výsledků zpracování archeologického výzkumu ve Šporkově ulici čp. 322 na Malé Straně. In Z. Dragoun – P. Vaňous (edd) výroční zpráva 2005. Národní památkový ústav územní odborné pracoviště v hlavním městě Praze. Praha, 77–78.
- Omelka, M. 2006b:* Nález neobvykle členěného medailonu s vyobrazením kříže svatého Benedikta a Zachariášova požehnání ze Šporkovy ulice č. p. 322/III v Praze - The find of unusually divided medallion with motif of St. Benedict's cross and Zachary's blessing from Šporkova street, house No. 322/III in Prague. *Archaeologica Pragensia* 18, 143–152.
- Omelka, M. 2006c:* Praha 1 - Malá Strana, Šporkova ulice čp. 322/III. Pražský sborník historický 34, 337–338.
- Omelka, M. 2006d:* Praha 1 - Malá Strana, Šporkova ulice, Jánská ulice - vodovod. Pražský sborník historický 34, 338.
- Omelka, M. 2006e:* Sv. Jan v Oboře. In Pražská pohřebiště a hřbitovy. (Publikace vydaná ke stejnojmenné výstavě, která se uskutečnila v Sále architektů na Staroměstské radnici v Praze od 30. listopadu 2005 do 26. března 2006). Praha, 90 – 94.
- Omelka, M. 2007a:* 782 Praha - Malá Strana, okr. Praha 1. Ul. Šporkova 3, čp. 322/III, ppč. 455, 456. Výzkumy v Čechách 2004, 184–185.
- Omelka, M. 2007b:* 783 Praha - Malá Strana, okr. Praha 1. Ul. Šporkova a Jánská. Řez 1. Výzkumy v Čechách 2004, 185.
- Omelka, M. 2007c:* 784 Praha - Malá Strana, okr. Praha 1. Ul. Šporkova a Jánská. Řez 2. Výzkumy v Čechách 2004, 185.
- Omelka, M. 2007d:* Praha 1 - Staré Město, Konviktská ulice. Pražský sborník historický 35, 333–334.
- Omelka, M. 2007e:* Praha 1 - Staré Město, Martinská ulice. Pražský sborník historický 35, 337–338.
- Omelka, M. 2008a:* 847 Praha - Staré Město, okr. Praha 1. Rekonstrukce vodovodu v Konviktské ulici od Betlémského náměstí k rotundě. Výzkumy v Čechách 2005, 215–216.
- Omelka, M. 2008b:* 848 Praha - Staré Město, okr. Praha 1. Rekonstrukce vodovodu v Konviktské ulici od Betlémského náměstí k rotundě. Výzkumy v Čechách 2005, 216.
- Omelka, M. 2008c:* 849 Praha - Staré Město, okr. Praha 1. Rekonstrukce vodovodu v Konviktské ulici od Betlémského náměstí k rotundě. Výzkumy v Čechách 2005, 216.
- Omelka, M. 2008d:* 850 Praha - Staré Město, okr. Praha 1. Rekonstrukce vodovodu v Konviktské ulici od Betlémského náměstí k rotundě. Výzkumy v Čechách 2005, 216.
- Omelka, M. 2008e:* 846 Praha - Staré Město, okr. Praha 1. Ppč. 1128, havárie kanalizace v Martinské ulici. Výzkumy v Čechách 2005, 215.
- Omelka, M. – Podliska, J. 2004:* Záchraný archeologický výzkum v areálu bývalých kasáren Jiřího z Poděbrad čp. 1078/II na Náměstí Republiky v Praze 1. In Z. Dragoun (ed.): Výroční zpráva 2003, Národní památkový ústav územní odborné pracoviště v hlavním městě Praze. Praha, 40–46.
- Omelka, M. – Starec, P. 2002:* Nové nálezy z areálu bývalého hřbitova u sv. Jindřicha na Novém Městě pražském (New finds from the area of the former cemetery at St Henry's in the Prague New Town). *Archaeologica Pragensia* 16, 141–154.
- Omelka, M. – Šlancarová, V. 2007:* Soubor prstenů ze zaniklého hřbitova při kostele sv. Jana v Oboře (Praha - Malá Strana) - A collection of Rings from the abandoned graveyard around St John's Church at Obora (Prague - Malá Strana). *Archeologie ve středních Čechách* 11/2, 671–709.
- Opravil, E. 1978:* Zpráva o určení rostlinných zbytků: Praha 1 - Staré Město, palác Kinských. Archiv ARÚ Praha, čj. 2611/03.
- Opravil, E. 1980:* Zpráva o určení rostlinných zbytků z Prahy - Malostranské náměstí. Archiv ARÚ Praha, čj. 2735/03.
- Opravil, E. 1983:* Zpráva o určení zbytků dřeva z lokality Praha 1 - Staré Město, Staroměstské náměstí 606/I (palác Kinských). Archiv ARÚ Praha, čj. 2612/03.
- Opravil, E. 1983b:* Zpráva o určení zuhelnatělého dřeva z lokality Praha 1 - Malá Strana - Vojanovy sady. In *Hrdlička 1991a*.
- Opravil, E. 1986:* Rostlinné makrozbytky z historického jádra Prahy - Pflanzliche Makroreste aus dem historischen Stadtkern von Prag. *Archaeologica Pragensia* 7, 237–271.
- Opravil, E. 1994:* Příspěvek k poznání rostlinných makrozbytků ze staré Prahy - Beitrag zur Erkennung von pflanzlichen Makroresten aus der alten Prag. *Archeologické rozhledy* 46, 105–114.
- Pavlu, I. 1970:* Praha 2, Na Slupi 4, Reumatologický ústav, ppč. 1418. NZ o záchraném výzkumu v r. 1969. Archiv MMP, NZ č. 25/76.

- Pavlu, I. 1971a:* Pražská keramika 12. a 13. století - Prager Keramik des 12. und 13. Jahrhunderts. Praha.
- Pavlu, I. 1971b:* K otázce osídlení vyšehradského podhradí (Zur Frage der Besiedlung der Vorburg von Vyšehrad). Sborník Československé společnosti archeologické při ČSAV 4, 133–144.
- Pavlu, I. 1972:* 177. Praha 2 - Nové Město b) Na Slupi 4 - ppč. 1418 - Reumatologický ústav, 60 cm pod podlahou tělocvičny. Výzkumy v Čechách 1969, 126.
- Pavlu, I. 1987:* Středověké osídlení v Praze 1 - Klementinu - Eine mittelalterliche Besiedlung in Prag 1 - Klementinum. Praehistorica 13 - Varia archaeologica 4, 159–184.
- Pavlu, I. 2000:* Raně středověká cesta při vyšehradské cestě - Frühmittelalterliche Keramik am Vyšehrader Weg. In P. Čech – M. Dobeš (edd.): Sborník Miroslavu Buchvaldkovi. Most, 193–194.
- Pavlu, I. – Hrdlička, L. 1998:* Palác Kinských v Praze. Keramika 12. a 13. století ze středověkého městiště - Palast Kinský in Prag - Keramik des 12. und 13. Jh. aus einem mittelalterlichen Grundstück. Praehistorica 23, 145–212, Tab. - Taf. I–IV.
- Peške, L. 1973:* Zpráva o rozboru osteologického materiálu z lokality Praha - Hrad, Lumbeho zahrady (hřiště). Archiv ARÚ Praha, čj. 5689/73.
- Peške, L. 1975a:* Zpráva o rozboru osteologického materiálu z lokality Praha - Hrad, Vikářská ul. čp. 40. Archiv ARÚ Praha, čj. 685/75.
- Peške, L. 1975b:* Zpráva o rozboru osteologického materiálu z lokality Praha - Hrad, Vikářská ul. Archiv ARÚ Praha, čj. 7622/75.
- Peške, L. 1976a:* Zpráva o rozboru osteologického materiálu z lokality Praha 1 - Staré Město, Michalská ul. čp. 432 „Meloun“. Archiv ARÚ Praha, čj. 5797/76.
- Peške, L. 1976b:* Zpráva o rozboru osteologického materiálu z lokality Praha 2 - Vyšehrad, výzkum 1931. Archiv ARÚ Praha, čj. 6717/76.
- Peške, L. 1976c:* Zpráva o rozboru osteologického materiálu z lokality Praha 2 - Vyšehrad, výzkum 1971. Archiv ARÚ Praha, čj. 6718/76.
- Peške, L. 1976d:* Zpráva o rozboru osteologického materiálu z lokality Praha 1 - Malá Strana, Vojanovy sady, výzkum 1974. In *Hrdlička 1991a*.
- Peške, L. 1977a:* Zpráva o rozboru osteologického materiálu z lokality Praha 1 - Týnský chrám. Archiv ARÚ Praha, čj. 293/77.
- Peške, L. 1977b:* Zpráva o rozboru osteologického materiálu z lokality Praha 1 - Staroměstská radnice, Sprengerovo torzo. Archiv ARÚ Praha, čj. 503/77.
- Peške, L. 1977c:* Zpráva o rozboru osteologického materiálu z lokality Praha 1 - Jilská ul., výzkum 1976. Archiv ARÚ Praha, čj. 2053/77.
- Peške, L. 1980:* Zpráva o rozboru osteologického materiálu z lokality Praha 1 - Hrad, sv. Jiří. Archiv ARÚ Praha, čj. 7262/80.
- Peške, L. 1982:* Středověké osteologické nálezy z Prahy 1 - Jilské ulice - Mediaeval osteological finds from Praha 1 - Jilská ulice (Jilská street). Archeologické rozhledy 34, 620–621.
- Peške, L. 1985:* Osteologický posudek z lokality Praha 1 - Hrad, III. nádvoří. Archiv ARÚ Praha, čj. 3909/85.
- Peške, L. 1986:* Určení osteologického materiálu z lokality Praha 1 - Staré Město, Staroměstské nám. 605/I. Archiv ARÚ Praha, čj. 733/87.
- Peške, L. 1989:* Praha - Hradčany, Kanovnická čp. 73, sonda VI, objekt B, plavení. Osteologický rozbor. Archiv ARÚ Praha, čj. 465/89.
- Petera-Rohoznický, F. 1870:* Hroby a mohyly r. 1869 objevené. Památky archeologické 8, 629–630.
- Petrtyl, J. 1948:* Denár knížete Bedřicha, typ F XVIII, 16. Numismatické listy 5/7, 73–79.
- Petrtyl, J. 1952:* Nález brakteátů a slitkového stříbra ve Lhůtě u Chotěboře - Une trousse de bractéates et de lingots d'argent, Lhůta près de Chotěboř. Numismatický časopis československý 21, 139–158, 168.
- Petříčková, J. 1988:* Praha 1 - Pražský hrad, Lumbeho zahrada. Pražský sborník historický 21, 178–179.
- Petříčková, J. 1989:* Osteologický posudek materiálu z lokality Praha - Pražský hrad, Vikářská ul. čp. 39. Archiv ARÚ Praha, čj. 463/89.
- Petříčková, J. 1992:* Rozbor osteologického materiálu z lokality Praha - Hrad, místnost pod Oktogonem. Archiv ARÚ Praha, čj. 1779/92.
- Petříčková, J. 1994:* Rozbor osteologického materiálu. In *Frolík et al. 1994*, sv. I, 33–40, sv. III.
- Petříčková, J. 1998:* Pravěké osídlení v Praze 1 - Mlynářské ul. č. p. 1216. In *Bureš et al. 1998c*. Archiv Archaia.
- Petříčková, J. 2000:* Osteologické nálezy z kostela P. Marie a z kaple P. Marie v Jiřském klášteře. In *Castrum Pragense 3*. Praha, 355–398.
- Petříčková, J. 2000:* Předběžná zpráva o rozboru osteologického materiálu z výzkumu Staronové synagogy v roce 1998. Nepubl. výzkumná zpráva. Archiv PÚPP.
- Piř, J. L. 1889:* V Ostruhově ulici v Praze. Památky archeologické 14, 471–472.
- Piř, J. L. 1890:* O staroslovanském dobývání a zpracování kovů. Památky archeologické 15, 83.
- Piř, J. L. 1892a:* Archeologický výzkum ve středních Čechách. Památky archeologické 15, 1890–1892, 353–412, 481–520, 561–598, 633–656, 689–728.

- Píč, J. L. 1892b:* Bojové, Markomani a Češi dle svědectví historického a archeologického. Památky archeologické 15, 1890–1892, 193–210, 257–276, 305–318, 431–438, 521–528, 597–604, 655–658, 727–764.
- Píč, J. L. 1892c:* Retrospektivní výstava. U. Praehistorické oddělení. Památky archeologické 15, 317–324.
- Píč, J. L. 1899:* Čechy předhistorické. Starožitnosti země České I, 1. Praha.
- Píč, J. L. 1909:* Čechy za doby knížecí. Starožitnosti země České III, 1. Praha.
- Piša, V. 1957:* Středověká Praha ve světle nálezů z roku 1955. Ochrana památek - sborník Klubu Za starou Prahu na rok 1957/1, 72–104.
- Piša, V. 1958:* Stará tvář pražské půdy (Nové poznatky o ztvárnění povrchu země, zachovaném v půdorysu historického jádra Prahy). Ochrana památek - sborník Klubu Za starou Prahu na rok 1958/2, 25–31.
- Piša, V. 1960:* O staroměstském opevnění Juditina mostu. K osmistému výročí stavby Kamenného mostu. Ochrana památek- sborník Klubu Za starou Prahu na rok 1960, 62–97.
- Piša, V. 1961:* Jak rostla Praha. Nová poznání nejstaršího vývoje sídliště. Kniha o Praze 1961, 49–63.
- Piša, V. 1965:* O vývoji Prahy v raném feudalismu - Prager Stadtentwicklung unter dem Frühfeudalismus - Development of Prague during early feudalism. Staletá Praha 1, 1–65, 153–155, 178–180.
- Piša, V. 1966:* Neznámá kvádríková románská stavba pod Petřínem - Ein unbekannter romanischer Quaderbau unter dem Petřín (Laurentiusberg). Staletá Praha 2, 145–149, 279.
- Piša, V. 1969a:* 185. Praha 1 - Malá Strana c) Dražického náměstí - Mostecká ul. čp. 58–59/III. Bulletin záchranného oddělení 6/1968, 106–107.
- Piša, V. 1969b:* 185. Praha 1 - Malá Strana d) Johanitská komenda - Velkopřevorský palác čp. 485/III. Bulletin záchranného oddělení 6/1968, 107–108.
- Piša, V. 1969c:* 185. Praha 1 - Malá Strana e) Velkopřevorské nám., Buquovský palác čp. 486/III. Bulletin záchranného oddělení 6/1968, 108–109.
- Piša, V. 1969d:* 185. Praha 1 - Malá Strana g) Lázeňská ul. čp. 287/III. Bulletin záchranného oddělení 6/1968, 109.
- Piša, V. 1969e:* 187. Praha 1 - Staré Město h) Špitál Křižovníků s červenou hvězdou, čp. 191/I, Křižovnická ulice, Křižovnické náměstí, Platněřská ulice. Bulletin záchranného oddělení 6/1968, 116.
- Piša, V. 1971:* Středověký Vyšehrad - Der altertümliche Vyšehrad. Staletá Praha 5, 87–104, 275.
- Piša, V. 1975:* Kostel sv. Kosmy a Damiána v klášteře Na Slovanech v Praze. In Z tradic slovanské kultury v Čechách. Praha, 73–84.
- Piša, V. 1978:* Nové poznatky o opevnění Starého Města pražského - Neue Erkenntnisse über die Befestigung der Prager Altstadt. Archaeologia historica 3, 217–229.
- Piša, V. 1980a:* Můstku na Můstku - Další poznatky o vývoji spojení Starého a Nového Města pražského - Die Brücke auf der Brücke. Weitere Erkenntnisse über die Entwicklung der Kommunikation zwischen der Prager Altstadt und Neustadt. Archaeologia historica 5, 123–130.
- Piša, V. 1980b:* Ochrana archeologických památek v Praze - Der Schutz archäologischer Denkmäler in Prag. Archaeologia historica 5, 143–146.
- Piša, V. 1980c:* Výstavba metra a ochrana památek - dosavadní výsledky a zkušenosti - Bau der Metro und der Denkmalschutz - bisherige Ergebnisse und Erfahrungen. Staletá Praha 10, 56–81, 270.
- Piša, V. 1982:* K otázce opevnění pražského pravobřežního sídliště - Zur Frage der Befestigung der Prager Siedlung am rechten Moldau-Ufer. Archaeologia historica 7, 483–491.
- Piša, V. 1983:* Dům čp. 548 na Starém Městě pražském. Nový pohled na stavební a urbanistický vývoj - Das Haus No 548 in der Prager Altstadt. Eine neuer Aspekt der baulichen und urbanistischen Entwicklung, Archaeologica Pragensia 4, 277–297.
- Piša, V. 1984:* Kvádríkový dům čp. 548 na Starém Městě pražském (O dosud nepoznaných technických detailech) - Das Quadersteinhaus Konstruktionsnummer 548 in der Prager Altstadt (Zu bisher unbekanntem technischen Einzelheiten). Archaeologia historica 9, 121–132.
- Piša, V. 1990:* Zur Entwicklung Prags im frühen Mittelalter. In Stadtbaukunst im Mittelalter. Berlin, 137–146.
- Pleiner, R. 1953a:* Praha I - Staré Město, Betlémská kaple čp. 255/I. NZ o záchranném výzkumu železářských objektů ve sklepeních Betlémské kaple v Praze v únoru 1952. Archiv ARÚ Praha, čj. 5738/53.
- Pleiner, R. 1953b:* Železářská dílna z mladší doby hradištní ve sklepení Betlémské kaple - Eine Eisenverhüttungsstelle aus der jüngeren Burgwallzeit in der Wölbung der Bethlehemer Kapelle in Prag. Památky archeologické 44, 369–388.
- Pleiner, R. 1953c:* Železářské objekty ve sklepení Betlémské kaple - Constructions sidérurgiques dans les caves de la Chapelle Bethléem, Prague. Archeologické rozhledy 5, 646–653, 716–717.
- Pleiner, R. 1958:* Základy slovanského železářského hutnictví v českých zemích. Vývoj přímé výroby železa z rud od doby halštatské do 12. věku - Die Grundlagen der slawischen Eisenindustrie in den böhmischen Ländern. Die Entwicklung des Rennverfahrens von der Hallstattzeit bis zum Ausgang des 12. Jahrhunderts. Praha.
- Pleinerová, I. 1960:* Únětické pohřebiště a osada v Blšanech u Loun - Gräberfeld und Siedlung der Aunjetitzer Kultur von Blšany bei Laun. Památky archeologické 50, 488–526.

- Podliska, J. 1994:* Praha 1 - Nové Město, Pštrossova ul. čp. 1924/II. NZ o výzkumu PÚPP č. 13/93. Archiv PÚPP.
- Podliska, J. 1995a:* Nálezová zpráva o archeologickém výzkumu PÚPP č. 27/94 - Praha 1 - Staré Město, Alšovo nábrž. čp. 70. Archiv ARÚ Praha, čj. 3105/96.
- Podliska, J. 1995b:* Praha 1 - Nové Město, Pštrossova ulice b) Čp. 1924/II. Pražský sborník historický 28, 249.
- Podliska, J. 1995c:* Praha 1 - Staré Město a Josefov, Alšovo nábržeží čp. 70/I. Pražský sborník historický 28, 234.
- Podliska, J. 1996a:* Nález středověké kožené pochvy z Prahy 1 - Starého Města - Der Fund einer mittelalterlichen Lederscheide aus Prag 1 - Altstadt. Archaeologica Pragensia 12, 323–330.
- Podliska, J. 1996b:* Praha 1 - Staré Město, kolektorová šachta Karlova ul. ppč. 1109. NZ o archeologickém výzkumu PÚPP č. 36/95. Archiv PÚPP Praha.
- Podliska, J. 1997a:* 1086 Praha - Malá Strana, obv. Praha 1, Jánský vršek čp. 311/III. Výzkumy v Čechách 1993–5, 214.
- Podliska, J. 1997b:* 1116 Praha - Nové Město, obv. Praha 1, Pštrossova ul. čp. 1924/II, ppč. 900. Výzkumy v Čechách 1993–5, 221.
- Podliska, J. 1997c:* 1211 Praha - Staré Město, obv. Praha 1, Alšovo nábrž. čp. 70/I, ppč. 997/1. Výzkumy v Čechách 1993–5, 240.
- Podliska, J. 1997d:* 1223 Praha - Staré Město, obv. Praha 1, Anenské nám. před čp. 211/I, ppč. 1133/1. Výzkumy v Čechách 1993–5, 243.
- Podliska, J. 1997e:* 1225 Praha - Staré Město, obv. Praha 1, Karlova ul., ve vozovce před čp. 180/I a sv. Klimentem, ppč. 1109. Výzkumy v Čechách 1993–5, 244.
- Podliska, J. 1997f:* Investorská zpráva o záchranném archeologickém výzkumu při rekonstrukci domu čp. 55/V v Žatecké ulici, Praha 1 - Josefov (výzkum PÚPP č. 8/97). Archiv autora, PÚPP.
- Podliska, J. 1998a:* Praha 1 - Malá Strana, Jánský vršek čp. 311/III. Pražský sborník historický 30, 258.
- Podliska, J. 1998b:* Praha 1 - Staré Město, Anenské náměstí. Pražský sborník historický 30, 267.
- Podliska, J. 1998c:* Praha 1 - Staré Město, Karlova ulice - před čp. 180/I. Pražský sborník historický 30, 270–271.
- Podliska, J. 1998d:* Praha 5 - Smíchov, Elišky Peškové - před čp. 197. Pražský sborník historický 30, 290.
- Podliska, J. 1998e:* Praha 1 - Staré Město, kolektorová šachta Anenské nám. p. č. 1133/I. Nálezová zpráva o archeologickém výzkumu PÚPP č. 6/95. Archiv ARÚ Praha, čj. 479/98.
- Podliska, J. 1998f:* Praha 2 - Nové Město, Vyšehradská 53, čp. 1446/II. Nálezová zpráva o archeologickém výzkumu PÚPP č. 2/97. Archiv ARÚ Praha, čj. 480/98.
- Podliska, J. 1998g:* Nález středověké ryté kresby na kameni z Prahy - Starého Města - Der Fund einer mittelalterlichen Ritzungzeichnung auf einem Stein aus der Prager Altstadt. Archaeologica Pragensia 14, 209–216.
- Podliska, J. 1998h:* Investorská zpráva o záchranném archeologickém výzkumu v objektu čp. 223/I Řetězová, Karlova ul., Praha 1 - Staré Město (výzkum PÚPP č. 41/96). Archiv autora, PÚPP.
- Podliska, J. 1999a:* Praha 1 - Staré Město, Anenské náměstí p. č. 1131/1, Anenská ulice p. č. 1134. NZ o archeologickém výzkumu PÚPP č. 24/99. Archiv ARÚ Praha, čj. 8939/99.
- Podliska, J. 1999b:* Zpráva o zjišťovacím výzkumu v objektu čp. 37/II na Národní třídě, Praha 1 - Nové Město (výzkum PÚPP č. 34/99). Archiv autora, PÚPP.
- Podliska, J. 2000a:* Vyšehradské podhradí. In Čiháková *et al.* 2000, 141–146.
- Podliska, J. 2000b:* Nález renesančních slunečních hodin v Ostrovní ul. na Novém Městě pražském - Die Entdeckung einer Renaissancesonnenuhr in der Ostrovni-Straße der Prager Neustadt (Nové Město). In P. Čech – M. Dobeš (edd.): Sborník Miroslavu Buchvaldkovi. Most, 205–209.
- Podliska, J. 2000c:* Praha 2 - Vyšehrad, Neklanova ulice ppč. 161, 163/1, 163/2, 164. NZ o archeologickém výzkumu PÚPP č. 32/00. Archiv ARÚ Praha, čj. 362/01/ARÚ.
- Podliska, J. 2000d:* Záchranný archeologický výzkum Nostického paláce na Malé Straně v Praze 1. In Archeologické výzkumy v Čechách 1999. Zprávy České archeologické společnosti – Supplémentum 42. Praha, 17.
- Podliska, J. 2000e:* Praha 1 - Malá Strana, Karmelitská ulice čp. 379/III - Thun-Hohensteinský palác. Pražský sborník historický 31, 355–356.
- Podliska, J. 2000f:* Praha 1 - Staré Město, Řetězová, Karlova ulice čp. 223/I. Pražský sborník historický 31, 371–372.
- Podliska, J. 2000g:* Praha 1 - Josefov, Žatecká ulice čp. 40/V. Pražský sborník historický 31, 376.
- Podliska, J. 2000h:* Praha 2 - Nové Město, Na Výtoni čp. 2035/II. Pražský sborník historický 31, 389.
- Podliska, J. 2000ch:* Praha 2 - Nové Město, Vyšehradská ulice čp. 1446/II. Pražský sborník historický 31, 389.
- Podliska, J. 2000i:* Záchranný archeologický výzkum Nostického paláce na Malé Straně v Praze 1. In Archeologické výzkumy v Čechách 1999. Zprávy české archeologické společnosti – Supplément 42, Praha, 17–18.
- Podliska, J. 2001a:* 820 Praha - Josefov, obv. Praha 1. Ul. Žatecká 14, čp. 55/V, ppč. 26, 116. Sonda I – sklep. Výzkumy v Čechách 1999, 176.

- Podliska, J. 2001b*: 821 Praha - Josefov, obv. Praha 1. Ul. Žatecká 14, čp. 55/V, ppč. 26, 116. Sonda II - sklep. Výzkumy v Čechách 1999, 176.
- Podliska, J. 2001c*: 822 Praha - Josefov, obv. Praha 1. Ul. Žatecká 14, čp. 55/V, ppč. 26, 116. Sonda III - sklep. Výzkumy v Čechách 1999, 176.
- Podliska, J. 2001d*: 823 Praha - Josefov, obv. Praha 1. Ul. Žatecká 14, čp. 55/V, ppč. 26, 116. Sonda IV - sklep. Výzkumy v Čechách 1999, 176–177.
- Podliska, J. 2001e*: 824 Praha - Josefov, obv. Praha 1. Ul. Žatecká 14, čp. 55/V, ppč. 26, 116. Sonda V - dvůr. Výzkumy v Čechách 1999, 177.
- Podliska, J. 2001f*: 825 Praha - Josefov, obv. Praha 1. Ul. Žatecká 14, čp. 55/V, ppč. 26, 116. Sonda VI - ulice ppč. 116. Výzkumy v Čechách 1999, 177.
- Podliska, J. 2001g*: 826 Praha - Josefov, obv. Praha 1. Ul. Žatecká 14, čp. 55/V, ppč. 26, 116. Sonda VII - sklep. Výzkumy v Čechách 1999, 177.
- Podliska, J. 2001h*: 903 Praha - Malá Strana, obv. Praha 1. Karmelitská čp. 379/II. Dům. Výzkumy v Čechách 1999, 194.
- Podliska, J. 2001ch*: 904 Praha - Malá Strana, obv. Praha 1. Karmelitská čp. 379/II. Dvůr. Výzkumy v Čechách 1999, 194.
- Podliska, J. 2001i*: 905 Praha - Malá Strana, obv. Praha 1. Karmelitská čp. 387/III, ppč. 283. Sonda III. Výzkumy v Čechách 1999, 194–195.
- Podliska, J. 2001j*: 906 Praha - Malá Strana, obv. Praha 1. Karmelitská čp. 387/III, ppč. 284. Sonda I. Výzkumy v Čechách 1999, 195.
- Podliska, J. 2001k*: 907 Praha - Malá Strana, obv. Praha 1. Karmelitská čp. 387/III, 459/III, ppč. 284. Sonda II. Výzkumy v Čechách 1999, 195–196.
- Podliska, J. 2001l*: 908 Praha - Malá Strana, obv. Praha 1. Karmelitská čp. 388/III, ppč. 286 a čp. 459/III, ppč. 287. Sonda IV, Va, Vb, VIII, IX, X. Výzkumy v Čechách 1999, 196.
- Podliska, J. 2001m*: 1004 Praha - Nové Město, obv. Praha 1. Ul. Ostrovní 32, čp. 125/II, ppč. 792. Výzkumy v Čechách 1999, 219–220.
- Podliska, J. 2001n*: 1011 Praha - Nové Město, obv. Praha 1. Národní třída 39, čp. 37/II, ppč. 723. Výzkumy v Čechách 1999, 222–223.
- Podliska, J. 2001o*: 1020 Praha - Nové Město, obv. Praha 2. Ul. Vyšehradská 53, čp. 1446/II, ppč. 1256. Výzkumy v Čechách 1999, 225.
- Podliska, J. 2001p*: 1026 Praha - Nové Město, obv. Praha 2. Ul. Na Výtoni 8, čp. 2035/II, ppč. 1357. Výzkumy v Čechách 1999, 227.
- Podliska, J. 2001q*: 1029 Praha - Nové Město, obv. Praha 2. Ul. Zahořanského 5, čp. 2008/II, ppč. 1048, výtahová šachta. Výzkumy v Čechách 1999, 227.
- Podliska, J. 2001r*: 1036 Praha - Nové Město, obv. Praha 2. Ul. Pod Slovany, Plavecká, ppč. 2444/1, 1234, 2448/1, 2449. Výstavba kabelovodu. Výzkumy v Čechách 1999, 229.
- Podliska, J. 2001s*: 1143 Praha - Staré Město, obv. Praha 1. Ul. Řetězová 5, Karlova 26, čp. 223/I, ppč. 124, 1109. Výzkumy v Čechách 1999, 248–249.
- Podliska, J. 2001t*: 1164 Praha - Staré Město, obv. Praha 1. Anenské náměstí a Anenská ul. ppč. 1134 a 1133/1. Odvodnění kolektoru C1. Výzkumy v Čechách 1999, 254–255.
- Podliska, J. 2001u*: 1166 Praha - Staré Město, obv. Praha 1. Havelská ulička, ppč. 1087, při objektu čp. 536/I. Stavba anglického dvorka. Výzkumy v Čechách 1999, 255–256.
- Podliska, J. 2001v*: 1234 Praha - Vyšehrad, obv. Praha 2. Ul. Neklanova 18, čp. 120/VI, ppč. 196, výtahová šachta. Výzkumy v Čechách 1999, 267.
- Podliska, J. 2001w*: 1235 Praha - Vyšehrad, obv. Praha 2. Ul. Vyšehradská ppč. 267, průzkumná šachtice. Výzkumy v Čechách 1999, 267.
- Podliska, J. 2001x*: Die Vysehrader Vorburg. In *Čiháková et al. 2001*, 242–248, Abb. 17.
- Podliska, J. 2001y*: Praha 1 - Staré Město, Karlova 26, čp. 223/I. NZ o archeologickém výzkumu PÚPP č. 7/01. Archiv ARÚ Praha, čj. 4502/01.
- Podliska, J. 2002a*: Nálezová zpráva o archeologickém výzkumu Praha 1 - Malá Strana, Nebovidská 6, Pelclova 3, čp. 460/III. Výzkum PÚPP č. 6/00. Archiv ARÚ Praha, čj. 1252/03.
- Podliska, J. 2002b*: Záchranný výzkum románského kostela sv. Jana Křtitele v Praze na Starém Městě. In Archeologické výzkumy v Čechách 2001. Zprávy České archeologické společnosti – Supplément 49. Praha, 23.
- Podliska, J. 2002c*: Nálezová zpráva o archeologickém výzkumu Praha 1 - Staré Město, Na Zábradlí 3, čp. 205/I. Výzkum SPÚ v hlavním městě Praze č. 3/01, díl 1–2. Archiv ARÚ Praha, čj. 8696/02.
- Podliska, J. 2002d*: Praha 2 - Nové Město, Vyšehradská 26, čp. 431/II. Zpráva o zjišťovacím archeologickém výzkumu 23/02 SPÚ HMP. Archiv PÚPP.

- Podliska, J. 2002e:* Nové poznatky o kostele sv. Jana Křtitele Na Zábradlí na Starém Městě pražském - Neue Erkenntnisse von der Kirche des hl. Johannes d. T. am Geländer in der Prager Altstadt. Průzkumy památek 9/1, 83–100.
- 2002f:* Praha 1 - Staré Město, Celetná ulice čp. 562/I. In A. Křížová – L. Špaček – Z. Dragoun (edd.): Výroční zpráva 2001. Státní památkový ústav v hlavním městě Praze, 51.
- Podliska, J. 2002g:* Praha 1 - Staré Město, Karlova ulice č. 223/I. In A. Křížová – L. Špaček – Z. Dragoun (edd.): Výroční zpráva 2001. Státní památkový ústav v hlavním městě Praze, 51.
- Podliska, J. 2002h:* Praha 1 - Staré Město, Platnéřská ulice. In A. Křížová – L. Špaček – Z. Dragoun (edd.): Výroční zpráva 2001. Státní památkový ústav v hlavním městě Praze, 53.
- Podliska, J. 2002ch:* Praha 1 - Nové Město, Pštrossova ulice. In A. Křížová – L. Špaček – Z. Dragoun (edd.): Výroční zpráva 2001. Státní památkový ústav v hlavním městě Praze, 54–55.
- Podliska, J. 2002i:* Nové poznatky o stavebním vývoji kostela sv. Jana Na Zábradlí. In A. Křížová – L. Špaček – Z. Dragoun (edd.): Výroční zpráva 2001. Státní památkový ústav v hlavním městě Praze, 90–94.
- Podliska, J. 2003a:* 851 Praha - Malá Strana, obv. Praha 1. Hellichova ul. ppč. 381/1, plynové vedení (plocha 3). Výzkumy v Čechách 2000, 185.
- Podliska, J. 2003b:* 852 Praha - Malá Strana, obv. Praha 1. Hellichova ul. ppč. 381/1,3, plynové vedení (plocha 2). Výzkumy v Čechách 2000, 185.
- Podliska, J. 2003c:* 853 Praha - Malá Strana, obv. Praha 1. Hellichova ul. ppč. 381/1,3, Seminářská zahrada ppč. 919/1, 381/1,3, plynové vedení (plocha 1). Výzkumy v Čechách 2000, 185–186.
- Podliska, J. 2003d:* 865 Praha - Malá Strana, obv. Praha 1. Nebovidská ul. 6, Pelcova ul. 3, čp. 460/III, ppč. 292 (suterén). Výzkumy v Čechách 2000, 189.
- Podliska, J. 2003e:* 924 Praha - Nové Město, obv. Praha 2. Vyšehradská ul., ppč. 2445, kabelovod I. Výzkumy v Čechách 2000, 204–205.
- Podliska, J. 2003f:* 1002 Praha - Vyšehrad, obv. Praha 2. Neklanova ul., ppč. 161, 163/1,2, 164. Výzkumy v Čechách 2000, 220.
- Podliska, J. 2003g:* 1004 Praha - Vyšehrad, obv. Praha 2. Ul. Vyšehradská ppč. 2445, ul. Svobodova ppč. 2446, ul. Vnislavova ppč. 283, ul. Vratislavova ppč. 267/1. Výzkumy v Čechách 2000, 220–221.
- Podliska, J. 2003h:* 1005 Praha - Vyšehrad, obv. Praha 2. Ul. Vratislavova ppč. 267/1, kabelovod III. Výzkumy v Čechách 2000, 221.
- Podliska, J. 2003ch:* 1006 Praha - Vyšehrad, obv. Praha 2. Vratislavova ul. čp. 64/VI, ppč. 208, přístavba ZŠ. Výzkumy v Čechách 2000, 221.
- Podliska, J. 2003i:* Praha 1 - Malá Strana, Hellichova ppč. 381/1 a 381/3, Seminářská zahrada ppč. 919/1. Pražský sborník historický 32, 303.
- Podliska, J. 2003j:* Praha 1 - Malá Strana, Maltézské náměstí 471/III. Pražský sborník historický 32, 307–308.
- Podliska, J. 2003k:* Praha 1 - Malá Strana, Nebovidská čp. 460/III. Pražský sborník historický 32, 309.
- Podliska, J. 2003l:* Praha 1 - Staré Město, Anenské náměstí, Anenská ulice ppč. 1133/1. Pražský sborník historický 32, 321–322.
- Podliska, J. 2003m:* Praha 1 - Staré Město, Havelská ulička. Pražský sborník historický 32, 325.
- Podliska, J. 2003n:* Praha 2 - Nové Město, Pod Slovany, Plavecká - kabelovod. Pražský sborník historický 32, 340–341.
- Podliska, J. 2003o:* Praha 2 - Nové Město, Vyšehradská a Vratislavova ulice. Pražský sborník historický 32, 341–343.
- Podliska, J. 2003p:* Praha 2 - Vyšehrad, Neklanova ulice čp. 120/VI. Pražský sborník historický 32, 344.
- Podliska, J. 2003q:* Praha 2 - Vyšehrad, Neklanova ppč. 161, 163 a 164. Pražský sborník historický 32, 344–345.
- Podliska, J. 2003r:* Praha 2 - Vyšehrad, Vratislavova čp. 64/VI. Pražský sborník historický 32, 345.
- Podliska, J. 2003s:* Praha 2 - Vyšehrad, Vyšehradská ulice. Pražský sborník historický 32, 345.
- Podliska, J. 2003t:* Praha 1 - Malá Strana, Karmelitská čp. 379/III. In P. Vaňous – Z. Dragoun (edd.): Výroční zpráva 2002 - Státní památkový ústav v hlavním městě Praze, 48.
- Podliska, J. 2003u:* Praha 1 - Malá Strana, Karmelitská čp. 388/III. In P. Vaňous – Z. Dragoun (edd.): Výroční zpráva 2002 - Státní památkový ústav v hlavním městě Praze, 49.
- Podliska, J. 2003v:* Praha 2 - Nové Město, Apolinářská čp. 447/II. In P. Vaňous – Z. Dragoun (edd.): Výroční zpráva 2002 - Státní památkový ústav v hlavním městě Praze, 56.
- Podliska, J. 2003w:* Praha 2 - Nové Město, Vyšehradská čp. 431/II. In P. Vaňous – Z. Dragoun (edd.): Výroční zpráva 2002 - Státní památkový ústav v hlavním městě Praze, 56–57.
- Podliska, J. 2003x:* 932 Praha - Nové Město, obv. Praha 1. Ul. Pštrossova a Vojtěžská, ppč. 2404, 2405 (řez 1 - jižní). Výzkumy v Čechách 2001, 212.
- Podliska, J. 2003y:* 933 Praha - Nové Město, obv. Praha 1. Ul. Pštrossova a Vojtěžská, ppč. 2405 (řez 2 - střední). Výzkumy v Čechách 2001, 212–213.
- Podliska, J. 2003z:* 934 Praha - Nové Město, obv. Praha 1. Ul. Pštrossova a Vojtěžská, ppč. 2405 (řez 3 - severní). Výzkumy v Čechách 2001, 213.

- Podliska, J. 2003za:* 970 Praha - Staré Město, obv. Praha 1. Na zábradlí čp. 205/I, ppč. 167. Výzkumy v Čechách 2001, 221–222.
- Podliska, J. 2003zb:* 972 Praha - Staré Město, obv. Praha 1. Ul. Celetná čp. 562/I, ppč. 558. Výzkumy v Čechách 2001, 222.
- Podliska, J. 2003zc:* 974 Praha - Staré Město, obv. Praha 1. Ul. Karlova 26, čp. 223/I, ppč. 124 (Budova DAMU). Výzkumy v Čechách 2001, 223.
- Podliska, J. 2003zd:* 975 Praha - Staré Město, obv. Praha 1. Ul. Platněřská ppč. 1104. Výzkumy v Čechách 2001, 223.
- Podliska, J. 2004a:* 963 Praha - Malá Strana, obv. Praha 1. Karmelitská čp. 379/III, dvůr (sonda V), ppč. 272. Výzkumy v Čechách 2002, 202.
- Podliska, J. 2004b:* 964 Praha - Malá Strana, obv. Praha 1. Karmelitská čp. 388/III, linie I (řezy 4, 5, 6, 7, 8, 9, 10), ppč. 285. Výzkumy v Čechách 2002, 202.
- Podliska, J. 2004c:* 965 Praha - Malá Strana, obv. Praha 1. Karmelitská čp. 388/III, šachta I - ppč. 285 (330:339), šachta II - ppč. 1053 (326:313). Výzkumy v Čechách 2002, 202–203.
- Podliska, J. 2004d:* 973 Praha - Malá Strana, obv. Praha 1. Ul. Karmelitská čp. 379/III, dvůr, ppč. 272. Výzkumy v Čechách 2002, 205.
- Podliska, J. 2004e:* 975 Praha - Malá Strana, obv. Praha 1. Ul. Nerudova čp. 249/III, rekonstrukce objektu pro Parlament ČR, plocha E (západní nádvoří), ppč. 53. Výzkumy v Čechách 2002, 206.
- Podliska, J. 2004f:* 976 Praha - Malá Strana, obv. Praha 1. Ul. Nerudova čp. 249/III, rekonstrukce objektu pro Parlament ČR, plocha A (zahradka), ppč. 54. Výzkumy v Čechách 2002, 206–207.
- Podliska, J. 2004g:* 1005 Praha - Nové Město, obv. Praha 2. Vyšehradská 26, čp. 431/II, ppč. 1634. Výzkumy v Čechách 2002, 214.
- Podliska, J. 2004h:* Praha 1 - Malá Strana, Karmelitská ulice čp. 379/III. Pražský sborník historický 33, 342–343.
- Podliska, J. 2004ch:* Praha 1 - Malá Strana, Karmelitská ulice čp. 388/III. Pražský sborník historický 33, 343–344.
- Podliska, J. 2004i:* Praha 1 - Staré Město, Celetná ulice čp. 562/I. Pražský sborník historický 33, 366.
- Podliska, J. 2004j:* Praha 1 - Staré Město, Karlova ulice čp. 223/I. Pražský sborník historický 33, 367.
- Podliska, J. 2004k:* Praha 1 - Staré Město, Na Zábradlí čp. 205/I. Pražský sborník historický 33, 370–372.
- Podliska, J. 2004l:* Praha 1 - Staré Město, Platněřská ulice. Pražský sborník historický 33, 372–373.
- Podliska, J. 2004m:* Praha 1 - Nové Město, Pštrossova ulice čp. 2405/II. Pražský sborník historický 33, 379.
- Podliska, J.: 2004n:* Praha 2 - Nové Město, Apolinářská ulice čp. 447/II. Pražský sborník historický 33, 384.
- Podliska, J. 2004o:* Praha 2 - Nové Město, Vyšehradská ulice čp. 431/II. Pražský sborník historický 33, 387–388.
- Podliska, J. 2004p:* Praha 2 - Nové Město, Na Slupi ppč. 1428/1,2, 1429/3,4, zpráva o zjišťovacím archeologickém výzkumu č. 12/04 NPÚ ú. o. p. v Praze. Archiv ARÚ Praha, čj. 9501/04.
- Podliska, J. 2004r:* Výzkum na Náměstí Republiky – unikátní pohled do historie Prahy. Živá archeologie, (Re)konstrukce a experiment v archeologii 5/2004, 154–160.
- Podliska, J. 2005a:* Nálezová zpráva o archeologickém výzkumu Praha 1 - Malá Strana Karmelitská čp. 379/III. Výzkum Národního památkového ústavu územní odborné pracoviště v hlavním městě Praze č. 13/02. Archiv ARÚ Praha, čj. 3041/06.
- Podliska, J. 2005b:* Praha 4 - Podolí, Pod Vyšehradem p.č. 95, nálezová zpráva o archeologickém výzkumu č. 6/05 NPÚ, ú.o.p. hl. m. Praze, (2005). Archiv ARÚ Praha, čj. 9039/05.
- Podliska, J. 2005c:* Praha 4 - Podolí, U podolského sanatoria 3/4, nálezová zpráva o archeologickém výzkumu č. 18/05 NPÚ, ú.o.p. hl. m. Praze, (2005), NZ archiv ARÚ AV ČR čj. 9040/05.
- Podliska, J. 2005d:* Náměstí Republiky, rok poté... Živá archeologie, (Re)konstrukce a experiment v archeologii 6/2005, 75–77.
- Podliska, J. 2006a:* Drobné výzkumy v jádru bývalé osady Podolí v Praze 4. In Archeologické výzkumy v Čechách 2005. Zprávy České archeologické společnosti – Supplément 64. Praha, 19–20.
- Podliska, J. 2006b:* Praha 1 - Staré Město, Havelská 29, čp. 496/I, zpráva o archeologickém výzkumu č. 08/2006/PÚPP. Archiv ARÚ Praha, čj. 9477/06.
- Podliska, J. 2007a:* Praha 1 - Josefov, Náměstí Jana Palacha čp. 1/IV a Valentinská ulice. Pražský sborník historický 35, 346–347.
- Podliska, J. 2007b:* Praha 1 - Malá Strana, Maltézské náměstí 1, čp. 471/III (Nostický palác, MK ČR), komentář k postupu zpracování nálezové zprávy archeologického výzkumu č. 20/98, 99, 00 + přílohy A) evidence výzkumu, B, C) plánová a obrazová dokumentace. Archiv autora, PÚPP.
- Podliska, J. 2008:* 790 Praha - Josefov, okr. Praha 1. Kanalizační štola s šachtou, náměstí Jana Palacha 2, čp. 1/V (budova FFUK) a ul. Valentinská. Výzkumy v Čechách 2005, 199–200.
- Podliska, J. – Havrda, J. 2004a:* 977 Praha - Malá Strana, obv. Praha 1. Ul. Nerudova čp. 249/III, rekonstrukce objektu pro Parlament ČR, plocha B (JV sklep), ppč. 53. Výzkumy v Čechách 2002, 207–208.
- Podliska, J. – Havrda, J. 2004b:* 978 Praha - Malá Strana, obv. Praha 1. Ul. Nerudova čp. 249/III, rekonstrukce objektu pro Parlament ČR, plocha D. Výzkumy v Čechách 2002, 208.

- Podliska, J. – Havrda, J. 2004c: 980 Praha - Malá Strana, obv. Praha I. Ul. Nerudova čp. 249/III, rekonstrukce objektu pro Parlament ČR, plocha C (sklep-výtahová šachta) ppč. 53. Výzkumy v Čechách 2002, 208.
- Podliska, J. – Havrda, J. – Kovář, M. 2003: Dům čp. 249/III v Nerudově ulici na Malé Straně. Staletá Praha 24, 29–54.
- Podliska, J. – Wallisová, M. 1999: Záchranný archeologický výzkum na parcele domu čp. 125/II v Ostrovní ulici na Novém Městě pražském. In Archeologické výzkumy v Čechách 1998. Zprávy české archeologické společnosti – Supplément 38. Praha, 12.
- Podliska, J. – Wallisová, M. 2000a: Praha 1 - Nové Město, Ostrovní čp. 125/II. Zpráva o záchranném archeologickém výzkumu PÚPP č. 6/98. Archiv autora, PÚPP.
- Podliska, J. – Wallisová, M. 2000b: Praha 1 - Nové Město, Ostrovní ulice čp. 125/II. Pražský sborník historický 31, 380.
- Podliska, J. – Wallisová, M. 2001a: Záchranný archeologický výzkum na parcele domu čp. 37/II, Národní tř., Praha 1 - Nové Město. In Archeologické výzkumy v Čechách 2000. Zprávy České archeologické společnosti – Supplément 45. Praha, 38.
- Podliska, J. – Wallisová, M. 2001b: Praha 1 - Nové Město, Národní čp. 37/II, zpráva o záchranném archeologickém výzkumu č. 25/00 PÚPP. Archiv archeol. odd. PÚPP.
- Podliska, J. – Wallisová, M. 2003: Praha 1 - Nové Město, Národní čp. 37/II. Pražský sborník historický 32, 333.
- Podliska, J. – Zavřel, J. 2006: K problematice identifikace a interpretace archeometalurgického materiálu na příkladu raně středověké Prahy – Identifikation und Interpretation der archäologischen Materials auf dem Beispiel des frühmittelalterlichen Prags. Archaeologia historica 31, 389–402.
- Podolská, V. 2000: Praha - Růžová čp. 950/II, studna. Zpráva o archeobotanické analýze. Analýza rostlinných makrozbytků. Nepubl. výzkumná zpráva. Archiv MMP.
- Podolská, V. 2001a: Praha - Nové Město, Senovážné náměstí, ppč. 2330/1, analýza rostlinných makrozbytků. Zpráva o archeobotanické analýze. Archeos, nepubl. výzkumná zpráva.
- Podolská, V. 2001b: Praha. Pražský hrad, Jiřské náměstí. Analýza rostlinných makrozbytků. Zpráva o archeobotanické analýze. In Frolík 2002c.
- Pokorná, J. 2001: Nálezová zpráva Praha 1 - Staré Město, Národní tř. čp. 364/39. Archiv archeologického odd. MMP.
- Pokorná, J. 2002a: The oldest settlement of the south-west area of Staré Město of Prague - The archaeological research in front and inside the building no. 246, in Řetězová street no. 2. Medieval Europe Basel 2002, Volume: 3, 2002, 361–363.
- Pokorná, J. 2002b: Archeologický výzkum v zahradě nemocnice Na Františku v Praze 1 (Archaeological excavations in the garden of the Na Františku hospital, Prague 1). Archaeologica Pragensia 16, 119–140.
- Pokorná, J. 2004a: Praha 1 - Staré Město, Liliova ulice čp. 246/I. Pražský sborník historický 33, 369.
- Pokorná, J. 2004b: Praha 1 - Nové Město, Palackého ulice čp. 720/II. Pražský sborník historický 33, 378–379.
- Pokorný, P. 1998a: Praha - Na příkopě (Š24a). Zpráva o archeobotanické analýze. Analýza pylu. Nepubl. výzkumná zpráva. Archiv MMP.
- Pokorný, P. 1998b: Praha - Na příkopě (Š24). Zpráva o archeobotanické analýze. Analýza pylu. Nepubl. výzkumná zpráva. Archiv MMP.
- Pokorný, P. 1998c: Pylová analýza - Praha, Staré Město, Uhelný trh. In Havrda 1998n.
- Pokorný, P. 1999a: Praha - Na příkopě (Š22). Zpráva o archeobotanické analýze. Analýza pylu. Nepubl. výzkumná zpráva. Archiv MMP.
- Pokorný, P. 1999b: Praha - Havířská (Š41). Zpráva o archeobotanické analýze. Analýza pylu. Nepubl. výzkumná zpráva. Archiv MMP.
- Pokorný, P. 2000a: Pylová analýza dvou nálezů koprolitů z Prahy - Pollen analysis of two medieval coprolites from Prague. Archaeologica Pragensia 15, 179–183.
- Pokorný, P. 2000b: Pylová analýza středověkého komunikačního horizontu z Prahy - Uhelného trhu - Pollen analysis of Medieval public space from Prague. Archaeologica Pragensia 15, 141–146.
- Pokorný, P. 2000c: Zpráva o archeobotanické analýze. Pylová analýza - Praha, Four Seasons. Archiv autora.
- Pokorný, P. 2001: Praha 1 - Nové Město, Na příkopě, ppč. 2373, před čp. 847/II. Zpráva o pylové analýze. Nepubl. výzkumná zpráva. Archiv MMP.
- Pokorný, P. 2003: Pylová analýza - Praha - Nové Město, ul. Vodičkova. Archiv PÚPP.
- Pokorný, P. et al. 1999: Pokorný, P. – Kočárová, R. – Kočár, P. – Kubečková, K. – Kaštovský, J. – Beneš, Jaromír: Postmedievální archeobotanika v Praze. In Archeologické výzkumy v Čechách 1998. Zprávy české archeologické společnosti – Supplément 38. Praha, 20–21.
- Polcar, D. 1998: Nálezová zpráva o záchranném archeologickém výzkumu provedeném při přestavbě domu Václavské náměstí č. 33. Archiv ARÚ Praha, čj. 1562/99.
- Polcar, D. 2008: 845 Praha - Staré Město, okr. Praha I. Dvůr domu čp. 1024 v Kozné ulici 12, ppč. 513. Výzkumy v Čechách 2005, 215.

- Polcar, D. – Kašpar, V. 2005:* Nálezová zpráva o provedení záchranného archeologického výzkumu před výstavbou schodiště na dvoře objektu čp. 1024 v ulici Kožná 12 v katastrálním území Praha 1 - Staré Město. Archiv ARÚ Praha, čj. 10709/05.
- Profantová, N. 1989:* Dvě raně středověká kování z Pražského hradu - Zwei frühmittelalterliche Beschläge aus der Prager Burg. Archeologické rozhledy 41, 601–613.
- Profantová, N. 1992:* Awarische Funde aus den Gebieten nördlich der awarischen Siedlungsgrenzen. In F. Daim (ed.): *Awarenforschung 2*. Wien, 605–778.
- Profantová, N. 2005a:* Exkurs: Žárový hrob v Praze - na Loretánském náměstí. In *K. Tomková (ed.) 2005a*, 197–200.
- Profantová, N. 2005b:* Exkurs 1: Kování z hrobu 26 na pohřebišti Jízdárna. In *K. Tomková (ed.) 2005a*, 305–306.
- Profantová, N. 2005c:* Exkurs 2: Poznámky k meči z hrobu bojovníka na III. nádvoří Pražského hradu. In *K. Tomková (ed.) 2005a*, 307–310.
- Profantová, N. – Špaček, Ladislav 1991:* Nákončí z doby avarské z Prahy 1 - Nového Města - Die Riemenzunge aus der Awarenzeit aus Prag 1 - Neustadt. *Archaeologica Pragensia* 11, 93–100.
- Procházka, R. 2002:* rec. „*Mediaevalia archaeologica 3. Pražský hrad a Malá Strana. Praha 2001.*“ *Archeologické rozhledy* 54, 532–536.
- Prokop, K. 1905:* Praha v době předhistorické. *Časopis Společnosti přátel starožitností českých* 13, 1–7, 41–50, 73–86.
- Prokop, K. 1911:* Praehistorické nálezy v Praze na Hradčanech. *Obzor praehistorický. Věstník praehistorického odboru společnosti přátel starožitností českých v Praze*, roč. 2, 41 (příloha *Časopisu Společnosti přátel starožitností českých* 19).
- Radoměřský, P. 1950:* Příspěvek k mincovnictví knížete Bedřicha. *Numismatické listy Numismatické společnosti československé* 5, 109–114.
- Radoměřský, P. 1951:* Olověna „*seatta*“ z pražského hradu a počátky českého mincovnictví. *Numismatické listy* 6, č. 3.
- Radoměřský, P. 1952:* Peníze Kosmova věku (1150–1125). *Numismatický časopis československý* 21, 7–138.
- Radoměřský, P. 1955a:* Obol mrtvých u Slovanů v Čechách a na Moravě (Příspěvek k datování kostrových hrobů mladší doby hradištní) - The Dead-Obolus by the Slavs of Bohemia and Moravia. *Sborník Národního musea-A*, 9, č. 2, 1–81.
- Radoměřský, P. 1955b:* Románská Praha ve světle nálezů mincí. Nálezy přemyslovských denárů v Praze - The romanesque Prague as a finding-place of coins. Finds of Přemyslid denarii in Prague. *Časopis Národního musea* 74, 12–38.
- Radoměřský, P. 1955c:* Mince z archeologických výzkumů v Praze I, Ungeltu, z r. 1951. *Numismatický sborník* 2, 159.
- Radoměřský, P. 1956a:* České, moravské a slezské nálezy mincí údobí denárového (10.–12. století). In Nohejlová-Prátová, E. (ed.): *Nálezy mincí v Čechách, na Moravě a ve Slezsku II*. Praha, 5–73.
- Radoměřský, P. 1956b:* České, moravské a slezské nálezy mincí údobí brakteátového (13. století). In Nohejlová-Prátová, E. (ed.): *Nálezy mincí v Čechách, na Moravě a ve Slezsku II*. Praha, 75–111.
- Rakušan, D. 2007:* 780 Praha - Malá Strana, okr. Praha 1. Ul. Lázeňská čp. 285/III, ppč. 222. Výzkum v místě bývalé garáže a vstupu do sklepa. *Výzkumy v Čechách 2004*, 184.
- Rakušan, D. 2008:* 844 Praha - Staré Město, okr. Praha 1. Bývalý Dominikánský klášter ppč. 383. *Výzkumy v Čechách 2005*, 214–215.
- Reichertová, K. 1963:* Praha 2 - Nové Město, klášter „Na Slovanech“. NZ o zjišťovací sondě za presbyteriem kostela. *Archiv ARÚ Praha*, čj. 1393/63.
- Reichertová, K. 1964:* Praha 1, Betlémská ul. čp. 287-4. Dokumentace sond pro ústřední topení ve sklepích školy. *Archiv ARÚ Praha*, čj. 6976/64.
- Reichertová, K. 1965a:* Praha 1 - Staré Město, Jilská ul. čp. 352/I. NZ o výzkumu v jámě pro novostavbu. *Archiv ARÚ Praha*, čj. 3272/65.
- Reichertová, K. 1965b:* 118. Praha 1 - Staré Město. b) Sklepení Státní průmyslové školy v Betlémské ulici. *Bulletin záchranného oddělení* 2/1964, 36.
- Reichertová, K. 1965c:* 118. Praha 1 - Staré Město. Areál kláštera bl. Anežky. *Bulletin záchranného oddělení* 2/1964, 102.
- Reichertová, K. 1966a:* 100. Praha 1 - Staré Město. a) Pokračování výzkumu v areálu kláštera blahoslavené Anežky. *Bulletin záchranného oddělení* 3/1965, 29.
- Reichertová, K. 1966b:* 100. Praha 1 - Staré Město. b) Při asanaci bloku domů v Jilské ulici ... čp. 352. *Bulletin záchranného oddělení* 3/1965, 29.
- Reichertová, K. 1967a:* Praha 1 - Staré Město. NZ o výzkumu dvora před bývalým kostelem sv. Františka v klášteře bl. Anežky (Na Františku) za rok 1964–1967. *Archiv ARÚ Praha*, čj. 2315/67.

- Reichertová, K. 1967b:* Výzkum dvorka před bývalým kostelem sv. Františka v areálu Anežského kláštera - Die Erforschung des Hofes vor der ehem. St. Franziskuskirche im Areal des Agnes-Klosters. Archeologické rozhledy 19, 525–534.
- Reichertová, K. 1967c:* 65. Praha 1 - Staré Město, a) Na dvoře strojní prům. školy v Betlémské ul. 4. Bulletin záchranného oddělení 4/1966, 22.
- Reichertová, K. 1967d:* 65. Praha 1 - Staré Město, b) Pokračování výzkumu v areálu kláštera blahoslavené Anežky. Bulletin záchranného oddělení 4/1966, 22.
- Reichertová, K. 1968a:* 89. Praha 1 - Staré Město. Bulletin záchranného oddělení 5/1967, 30–31.
- Reichertová, K. 1968b:* Nález chlebové pece v Anežském klášteře v Praze I, na Františku - Der Fund eines Brotbackofens im St. Agnes-Kloster in Prag I, na Františku. Archeologické rozhledy 20, 220–229.
- Reichertová, K. 1968c:* Praha 1 - Na Františku, Anežský klášter. NZ o výzkumu v letech 1965–1967 na dvoře před konventem klarisek - středověká studna a chlebová pec. Archiv ARÚ Praha, čj. 2317/68.
- Reichertová, K. 1968d:* Praha 1 - Staré Město, Na Františku, Anežský klášter. NZ o výzkumu v r. 1966–1967 v prostoru dvora č. k. 910 (kotelna). Archiv ARÚ Praha, čj. 5840/68.
- Reichertová, K. 1969a:* 187. Praha 1 - Staré Město b) Na Františku, býv. klášter bl. Anežky. Bulletin záchranného oddělení 6/1968, 113–114.
- Reichertová, K. 1969b:* Praha 1 - Staré Město, Anežský klášter. NZ o dohledu nad stavebními sondami v barokním domku čp. 812-I za jižní ohradní zdi kláštera v r. 1965–1967. Archiv ARÚ Praha, čj. 5107/69.
- Reichertová, K. 1969c:* Praha 1 - Staré Město, Na Františku. Klášter bl. Anežky, gotický domek v JV části velkého dvora. NZ o plošném výzkumu v letech 1965–1968. Archiv ARÚ Praha, čj. 5109/69.
- Reichertová, K. 1970a:* Praha 1 - Staré Město, Anežský klášter. NZ o výzkumu v sondě pro topný kanál ústředního topení podél západní ohradní zdi kláštera a v čp. 814-I z r. 1968. Archiv ARÚ Praha, čj. 6305/70.
- Reichertová, K. 1970b:* Praha 1 - Staré Město, Na Františku, Anežský klášter - dvůr mezi barokním a středověkým konventem klarisek. NZ o výzkumu v r. 1968–1969 ve výkopu pro topný kanál podél barokního konventu a v plošném odkryvu. Archiv ARÚ Praha, čj. 2095//70.
- Reichertová, K. 1972:* 175. Praha 1 - Staré Město a) skryvka velkého dvora v Anežském klášteře Na Františku. Výzkumy v Čechách 1969, 122.
- Reichertová, K. 1973a:* Praha 1 - Staré Město, býv. klášter bl. Anežky, sakristie u sv. Salvátora. NZ o výkopech pro topení a klimatizaci v r. 1973. Archiv ARÚ Praha, čj. 7225/73.
- Reichertová, K. 1973b:* Praha 1 - Staré Město, Na Františku, Anežský klášter, mužská kvadratura. NZ o revizním výzkumu v r. 1970 v sev. části vých. křídla mužského kláštera. Archiv ARÚ Praha, čj. 7227/73.
- Reichertová, K. 1973c:* Praha 1 - Staré Město, Na Františku, Anežský klášter. NZ o sondách v románské budově býv. konventu v r. 1971. Archiv ARÚ Praha, čj. 7226/73.
- Reichertová, K. 1975:* 144. Praha 1 - Staré Město a) klášter bl. Anežky, Na Františku - býv. kostel sv. Salvátora, sakristie. Dvůr východně od románského konventu. Výzkumy v Čechách 1973, 124–125.
- Reichertová, K. 1977:* 176. Praha 1 - Staré Město d) areál býv. kláštera bl. Anežky, kostel sv. Salvátora. Výzkumy v Čechách 1974, 159.
- Reichertová, K. 1980:* Archeologický výzkum severního dvora Anežského kláštera. Památky a příroda, 525–538.
- Reichertová, K. 1989a:* Bývalý klášter bl. Anežky Přemyslovny v Praze I, Na Františku. Výsledky archeologického výzkumu - Das ehemalige Kloster sel. Agnes von Böhmen in Prag I, Na Františku. Ergebnisse der archäologischen Untersuchung. Archaeologica Pragensia 10, 133–183.
- Reichertová, K. 1989b:* Raně středověká keramika z areálu býv. Anežského kláštera v Praze I, Staré Město - Frühmittelalterliche Keramik aus dem Areal des ehemaligen Agnes-Kloster in Prag I, Staré Město. Archaeologia historica 14, 399–408.
- Reichertová, K. – Muk, J. 1966:* Archeologický průzkum středověké podoby Starého Města pražského (Městiště kostela sv. Jiljí) - Die archäologische Erforschung der mittelalterlichen Prager Altstadt (der Stadtkreis um die St. Ägidius-Kirche). Archeologické rozhledy 18, 680–693.
- Richterová, J. 1975:* Praha 1 - Nové Město (Jungmannovo náměstí). Pražský sborník historický 9, 220.
- Richterová, J. 1976a:* Praha 1 - Staré Město, ul. U obecního dvora. NZ o záchranné akci v r. 1973. Archiv MMP, č. NZ 14/76.
- Richterová, J. 1976b:* Záchranný archeologický výzkum v Klimentské ul., Praha 1, Nové Město. Archiv MMP, č. 4/76.
- Richterová, J. 1977a:* Praha 1 - Staré Město (ulice U obecního dvora). Pražský sborník historický 10, 206.
- Richterová, J. 1977b:* Záchranný výzkum v Klimentské ulici, Praha 1, Nové Město - Die Rettungsgrabung in der Kliment-Gasse, Prag I - Neustadt. Archeologické rozhledy 29, 417–427, 480.
- Richterová, J. 1979:* Výzkum v Ungeltu, čp. 636/637, Praha 1, Staré Město - Die Untersuchungen im sog. Ungelt-Hof (Nr. 636/637) Praha 1, Altstadt. Archaeologia historica 4, 21–31.
- Richterová, J. 1980:* Praha 1 - Staré Město, Ungelt. Pražský sborník historický 12, 243–244.

- Richterová, J. 1983:* Pražské středověké hrací kostky a kameny - Prager mittelalterliche Spielwürfel und -steine. *Archaeologica Pragensia* 4, 201–223.
- Richterová, J. 1984a:* Praha 1 - Nové Město, Jungmannovo nám. Pražský sborník historický 17, 144–145.
- Richterová, J. 1984b:* Praha 1 - Nové Město, Jungmannovo nám. Výzkumy v Čechách 1980–81, 99.
- Richterová, J. 1985:* Výzkum na Jungmannově nám. v Praze 1 (Předběžná zpráva) - Die Ausgrabung auf dem Jungmann-Platz, Prag 1 - Neustadt. *Archaeologica Pragensia* 6, 173–189.
- Richterová, J. 1986a:* Nálezový soubor z vyzděné jímky na Jungmannově náměstí v Praze 1 - Ein Fundkomplex aus der Ausmauerung einer Abfallgrube am Jungmann-Platz, Praha 1. *Archaeologica Pragensia* 7, 205–235.
- Richterová, J. 1986b:* Zpráva o výzkumu architektury kostela Panny Marie Sněžné v Praze - Ein Bericht über die architektonische Erforschung der Kirche der hl. Jungfrau Maria im Schnee aus Praha 1. *Archaeologica Pragensia* 7, 195–204.
- Richterová, J. 1988:* Nálezová zpráva. Praha 1 - Nové Město. Areál před presbyteriem kostela P. M. Sněžné. Výzkum 1982. *Archiv MMP*.
- Richterová, J. 1991:* Praha 1 - Nové Město, Františkánská zahrada. Pražský sborník historický 24, 204.
- Richterová, J. 1993:* Nálezová zpráva Ovocný trh čp. 568/11, Praha 1 - Staré Město, 1993. *Archiv MMP*.
- Richterová, J. 1994a:* Nálezová zpráva Archeologický výzkum Týnský dvůr (Ungelt) čp. 638 Praha 1 - Staré Město, 1994. *Archiv MMP*.
- Richterová, J. 1994b:* Nálezová zpráva Ovocný trh čp. 568/11, Praha 1 - Staré Město, 1993/94. *Archiv MMP*.
- Richterová, J. 1995a:* Archeologický výzkum při rekonstrukci domu čp. 568/I v Praze 1 na Starém Městě. *Res musei pragensis* 5/1, 4–6.
- Richterová, J. 1995b:* K historii parcely a domu čp. 568, Ovocný trh 17, Praha 1 - Staré město - Archäologischer Beitrag zur Erkenntnis der Entwicklung einer Lokalität (Vorläufige Auswertung). *Archaeologia historica* 20, 53–64.
- Richterová, J. 1995c:* Nálezová zpráva Jungmannovo nám. čp. 753/18 Praha 1 Nové Město, 1994. *Archiv MMP*.
- Richterová, J. 1995d:* Praha 1 - Nové Město, Jungmannovo náměstí čp. 753/II. Pražský sborník historický 28, 245.
- Richterová, J. 1995e:* Praha 1 - Nové Město, Václavské náměstí a) Čp. 783/II. Pražský sborník historický 28, 250–251.
- Richterová, J. 1995f:* Praha 1 - Staré Město a Josefov, Ovocný trh b) Čp. 568/I. Pražský sborník historický 28, 241.
- Richterová, J. 1995g:* Zpráva. Václavské náměstí čp. 783/24-II, Praha 1 - Nové Město. Archeologický výzkum 1992. *Archiv MMP*, AO - středověk.
- Richterová, J. 1996:* Kruhové přezky z výzkumu na Jungmannově náměstí v Praze - Ringförmige Schnallen aus der Forschung auf dem Jungmannsplatz in Prag. *Archaeologia historica* 21, 493–498.
- Richterová, J. 1997:* Nález fragmentu kachle s reliéfem orlice z výzkumu v Praze - Der Fund eines Kachelfragmentes mit einem Adlerrelief aus einer Ausgrabung in Prag. *Archeologické rozhledy* 49, 150–156.
- Richterová, J. 1998a:* Praha 1 - Staré Město, Týnská ul. čp. 630/I. Pražský sborník historický 30, 279–280.
- Richterová, J. 1998b:* Praha 1 - Staré Město, Týnský dvůr čp. 638/I. Pražský sborník historický 30, 280–281.
- Richterová, J. 1998c:* Pražané na přelomu středověku a novověku. Život a kultura pražských měšťanů v 2. polovině 15. a v 16. století. Muzeum hlavního města Prahy. Praha.
- Richterová, J. 1998d:* Výzkum domu U zlatého prstenu v Ungeltu r. 1996. Předběžná zpráva - Die Grabung in Nr. 630, „U zlatého prstenu“ (Ungelt), Prag 1 - Altstadt, 1996. *Archaeologica Pragensia* 14, 123–140.
- Richterová, J. 1998e:* Praha 1 - Staré Město, Týnská ul. čp. 630/I, ppč. 627. NZ o předstihovém výzkumu v r. 1996. *Archiv ARÚ Praha*, čj. 245/99.
- Richterová, J. 1998f:* Praha 1 - Staré Město, Týnský dvůr čp. 638/I, ppč. 635. NZ o předstihovém výzkumu v r. 1996. *Archiv ARÚ Praha*, čj. 246/99.
- Richterová, J. 2000a:* Praha 1 - Staré Město, Týnský dvůr čp. 636/I, ppč. 633. NZ o předstihovém výzkumu v r. 1977–78. *Archiv ARÚ Praha*, čj. 610/00.
- Richterová, J. 2000b:* Výzkum v domě U Ježíška v Ungeltu - Forschungsarbeiten im Hause zum Jesuskind im Ungelt. *Archaeologica Pragensia* 15, 147–157, 231–232.
- Richterová, J. 2000c:* Praha 1 - Staré Město, Týnská ulice u nároží domu čp. 631/I a 632/I. Pražský sborník historický 31, 372–373.
- Richterová, J. 2003:* 949 Praha - Staré Město, obv. Praha 1. NZ. Týnská ul. čp. 630/I, ppč. 627 (dům U zlatého prstenu). *Výzkumy v Čechách* 2000, 210.
- Richterová, J. 2007:* K výrobním dokladům raného až vrcholného středověku v Ungeltu, čp. 636 - Evidence of production from the Early to High Middle Ages at Ungelt 636. *Archaeologica Pragensia* 17/2007, 197–210.
- Royt, J. 2002:* Madona ze Sixtova domu pohledem uměleckého historika. *Dějiny a současnost* 24, 3/2002, 57–58.

- Růžičková, E. 1994: Posouzení dvou vzorků písků z lokality Mostecká čp. 3 /čti 52/III/ (Praha 1, Malá Strana). [Výzkumná zpráva] GEOARCH-ZR, Praha. Archiv ARÚ Praha.
- Růžičková, E. – Zeman, A. 1995: Základní petrografický popis sedimentů z lokalit archeologického výzkumu na Malé Straně. In Čiháková – Havrda 2002c, 17–28.
- Rückl, Š. – Havrda, J. – Tryml, M. 2007: Renesanční jímka z pražské Malé Strany. *Studies in Post-Medieval Archeology* 2, str. 361–382.
- Rykl, M. – Rakušan, D. – Dragoun, Zdeněk 2003: Poznámky k pokračujícímu výzkumu domů čp. 150, 151 a 153/I v Karlově ulici na Starém Městě pražském. *Staletá Praha* 24, 99–131.
- Řepka, L. 1972: Geologické poměry v místech prováděného archeologického průzkumu v proluce u paláce Kotva na nám. Republiky v Praze 1 na Starém Městě. In Olmerová 1988b, 4–14.
- Sakař, V. 1959: Praha II - Nové Město, Botičská ulice. NZ o arch. akci. Archiv ARÚ Praha, čj. 3027/59.
- Samojská, K. 2007: Předběžná zpráva o výsledcích místopisného studia domů v areálu bývalých kasáren na náměstí Republiky k otázce parcelace Nového Města pražského - Vorläufiger Bericht über Ergebnisse des topographischen Studium der Houser im Areal der ehemaligen Kaserne auf dem Platz der Republik (náměstí Republiky) zur Frage der Parzellierung der Prager Neustat. In *Forum urbes medii aevi* 4, 78–81.
- Sedláčková, E. 1933: Kostel sv. Václava na Zderaze v Praze. *Ročenka kruhu pro pěstování dějin umění za rok 1932*. Praha, 47–62.
- Selmi Wallisová, M. 2006: Praha 1 - Nové Město, Vodičkova - Jungmannova ulice ppč. 2381. *Pražský sborník historický* 34, 381–382.
- Selmi Wallisová, M. 2007a: Praha 1 - Nové Město, Jungmannova ulice před čp. 18/II a 19/II, ppč. 2379. *Pražský sborník historický* 35, 348–349.
- Selmi Wallisová, M. 2007b: Praha 1 - Nové Město, Lazarská ulice ppč. 2382. *Pražský sborník historický* 35, 349.
- Selmi Wallisová, M. 2007c: Praha 1 - Nové Město, Školská ulice před čp. 683/II, ppč. 2513. *Pražský sborník historický* 35, 354–355.
- Selmi Wallisová, M. 2007d: Praha 1 - Nové Město, Vodičkova ulice před čp. 681/II, ppč. 2381. *Pražský sborník historický* 35, 360.
- Selmi Wallisová, M. 2007e: Praha 1 - Nové Město, Vodičkova ulice před čp. 683/II, ppč. 2381. *Pražský sborník historický* 35, 360.
- Selmi Wallisová, M. 2007f: Praha 1 - Nové Město, Vodičkova ulice při vyústění Jungmannovy ulice, ppč. 2381. *Pražský sborník historický* 35, 360.
- Selmi Wallisová, M. 2007g: Praha 2 - Nové Město, Na Slupi ppč. 1428/1, 1428/2, 1429/3 a 1429/4. *Pražský sborník historický* 35, 361–364.
- Selmi Wallisová, M. – Čiháková, J. 2006: Praha 1 - Malá Strana, Karmelitská ulice čp. 298/III. *Pražský sborník historický* 34, 323–324.
- Selmi Wallisová, M. – Klein, D. 2006: Aplikace GIS při zpracování archeologického výzkumu v Židovské zahradě v Praze - Application of GIS in processing of data from archaeological excavation in Židovská zahrada at Prague. *Archaeologica Pragensia* 18, 177–182.
- Selmi Wallisová, M. – Otavská, V. 2006: Útržky textilu z „Jámy“ na Novém Městě pražském - Scraps of textile from „Jáma“. *Archaeologica Pragensia* 18, 183–191.
- Semerád, M. 2001: Románský dvorec v areálu ministerstva školství. In *Zavřel et al. 2001*, 126–128.
- Semerád, M. – Tryml, M. 2003: Kvádrkové objekty v domě čp. 529/III v Karmelitské ulici na Malé Straně. *Staletá Praha* 24, 87–97.
- Scheufler, V. 1987: Novověké nálezy z Klárova - Pre-modern finds from the site of Klárova. In *Studies in postmedieval Archeology* 1, 307–318.
- Schránil, J. 1925: Několik příspěvků k poznání kulturních proudů v zemích českých v X. a XI. věku - Les courants de la culture dans les pays tchèques du X^{eme} et du XI^{eme} siècle. *Obzor prehistorický* 4, 160–194.
- Schránil, J. 1928: *Vorgeschichte Böhmens und Mährens*. Berlin - Leipzig.
- Skalský, G. 1930: Poznámky k nálezu českých denárů ve Štěpánské ulici v Praze. *Obzor živnostenského družstevnictví* 1/7, 8.
- Sklenář, K. 1981: Počátky archeologického výzkumu na území Prahy - Die Anfänge der archäologischen Forschung auf dem Gebiet Prags. *Pražský sborník historický* 13, 124–141.
- Sklenář, K. 1992: Archeologické nálezy v Čechách do roku 1870. *Prehistorie a protohistorie*. Praha.
- Sklenář, K. – Sláma, J. 1976: Nález slovanských kostrových hrobů v bývalé Královské zahradě Pražského hradu v roce 1837 - Die Entdeckung slawischer Körpergräber im Königlichen Garten der Prager Burg im Jahre 1837. *Archeologické rozhledy* 28, 659–665.
- Sklenářová, Z. 1998: 680 Praha - Malá Strana, obv. Praha 1, ul. Valdštejnská, Pálffyovská zahrada. *Výzkumy v Čechách* 1996–7, 160.
- Slabina, M. 1998: Nahlédnutí do pravěku. In Augusta, P. (ed.) 1998: *Knihy o Praze 1*. Praha, 10–11.

- Sláma, J. 1970:* Příspěvek k dějinám českého hrnčířství 9. a 10. století - Ein Beitrag zur Geschichte der böhmischen Töpferei des 9. und 10. Jahrhunderts. Sborník Národního muzea - A 24, Nr. 1–2, 157–165.
- Sláma, J. 1977:* Mittelböhmen im frühen Mittelalter I. Katalog der Grabfunde. Praehistorica 5, Praha.
- Sláma, J. 1990:* Vratislav I. a sv. Václav - Vratislav I. und der hl. Wenzel. Archeologické rozhledy 42, 296–298.
- Sláma, J. 2001:* Antropologie a kníže Spytihněv I. Archeologické rozhledy 53, 153–154.
- Slepička, K. 1957:* Praha III, Maltézské nám., Deylův ústav slepců. Zpráva o nálezů ve stavební jámě ze dne 22.10.1957. Archiv ARÚ Praha, čj. 4668/57.
- Smejtek, L. – Bureš, M. 1997:* 1110 Praha - Nové Město, obv. Praha 1, Myslíkova ul. čp. 171. Výzkumy v Čechách 1993–5, 220.
- Smetánka, Z. 1975a:* 201. Praha 1 - Hradčany a) Pražský hrad - Lumbeho zahrada - bývalé sportovní hřiště při Jelení ulici. Výzkumy v Čechách 1972, 136.
- Smetánka, Z. 1975b:* 201. Praha 1 - Hradčany b) Pražský hrad - Lumbeho zahrada - západně od Jízdárny. Výzkumy v Čechách 1972, 136–137.
- Smetánka, Z. 1975c:* 143. Praha 1 - Hrad a) Lumbeho zahrada v poloze za Jízdárnou. Výzkumy v Čechách 1973, 120–121.
- Smetánka, Z. 1975d:* Praha 1 - Hradčany (Hrad). Pražský sborník historický 9, 217.
- Smetánka, Z. 1977:* 175. Praha 1 - Hradčany a) Pražský hrad - Lumbeho zahrada západně od Jízdárny. Výzkumy v Čechách 1974, 155.
- Smetánka, Z. 1981:* Praha 1 - Hrad, Jízdárna, ppč. 431. Zpráva o archeologickém dozoru při technickém výkopu na západní straně Jízdárny Pražského hradu. Archiv ARÚ Praha, čj. 407/81.
- Smetánka, Z. 1988:* Stopa magického jednání na pohřebišti za Jízdárnou Pražského hradu (Předběžná zpráva) - A trace of a magical procedure on the early Mediaeval cemetery behind the Riding school of the Prague Castle (A preliminary report). Sborník Kruhu přátel Muzea hlavního města Prahy 1, 47–55.
- Smetánka, Z. 1992a:* Raně středověký dvojhrob z Pražského hradu - Early medieval double-grave from Prague castle. Archaeology of gesture. Archeologické rozhledy 44, 560–566.
- Smetánka, Z. 1992b:* 1. Tombe de la sorcière devant les remparts du Château de Prague. In *Frolík et al. 1992c*, 150–154.
- Smetánka, Z. 1992c:* Praha 1 - Pražský hrad, Lumbeho zahrada. Nálezová zpráva o výzkumu v Lumbeho zahradě. Archiv ARÚ Praha, čj. 4235/92 (v archivu nenalezena, citace podle *Humla a Starce 1998*).
- Smetánka, Z. 1993:* Archeologie ochranného zvuku. Dějiny a současnost 15, 7–9.
- Smetánka, Z. 1994a:* Archaeological Excavations in the Lumbe Garden of Prague Castle and Their Implications for the Study of the Culture of the Early Czech State. In *Boháčová et al. 1994*, 162–167.
- Smetánka, Z. 1994b:* Příspěvek ke studiu karolinského vlivu na velkomoravský šperk v Čechách a na Moravě - The Carolignian Influence on the Great Moravian Jewellery in Bohemia and Moravia. Prehistorica 21 - Varia Archaeologica 6. Praha, 105–115.
- Smetánka, Z. 1995:* Nález denáru knížete Jaromíra na pohřebišti v Lumbeho zahradě Pražského hradu. In *Z pomocných věd historických 11. Numismatica, Acta Universitatis Carolinae - Philosophica et historica 1–1993*. Praha, 109–110.
- Smetánka, Z. 1999:* Poznámky k arabskému poháru z Pražského hradu - Bemerkungen zum Arabischen Becher von der Prager Burg. Archeologické rozhledy 51, 715–725.
- Smetánka, Z. – Durdík, T. 1975:* Praha 1 - Hradčany d) Lobkovický palác. Výzkumy v Čechách 1972, 138.
- Smetánka, Z. – Durdík, T. – Hrdlička, L. 1980:* Archeologické výzkumy na Pražském hradě od roku 1971 - Archäologische Untersuchungen auf der Prager Burg seit 1971 - Archaeological Investigation at Prague Castle since 1971. Staletá Praha 10, 94–107, 272, 286.
- Smetánka, Z. – Frolík, J. 1986:* The Prague Castle: sixty years of investigations of the Bohemian urbansettlement. In *Archaeology in Bohemia*. Praha, 221–228.
- Smetánka, Z. – Frolík, J. 1989:* Praha 1 - Pražský hrad, Lumbeho zahrada. Pražský sborník historický 22, 167.
- Smetánka, Z. – Hrdlička, L. 1977:* Praha 1 - Hrad (Lumbeho zahrada). Pražský sborník historický 10, 211–212.
- Smetánka, Z. – Hrdlička, L. 1979:* Grossmährische Einflüsse auf der Prager Burg. In *Rapports du III^e Congrès International d Archéologie Slave*, 1. Bratislava, 753–755.
- Smetánka, Z. – Hrdlička, L. – Blajerová, M. 1973:* Výzkum slovanského pohřebiště za Jízdárnou na Pražském hradě - Ausgrabung eines slawischen Gräberfeldes unweit der „Jízdárna“ (Reitschule) auf der Prager Burg. Archeologické rozhledy 25, 265–270.
- Smetánka, Z. – Hrdlička, L. – Blajerová, M. 1974:* Výzkum slovanského pohřebiště za Jízdárnou Pražského hradu v roce 1973 - Die Ausgrabung des slawischen Friedhofs hinter dem Reithaus (Jízdárna) der Prager Burg 1973 (Vorbericht). Archeologické rozhledy 26, 386–405.
- Smetánka, Z. – Chotěbor, P. – Kostílková, M. 1986:* Archaeological excavation in the chapel of St. Ludmila (St. George's basilical church, Prague Castle) - a preliminary report. *Archaeologia historica* 11, 283–293.

- Smetánka, Z. – Staňa, Č. 1996:* Velká Morava a Praha. Rentgenofluorescenční analýza zlatých a zlacených šperků z Velké Moravy a jejich vztah k Pražskému hradu. In Ž. Kurnatowska (ed.): *Slowianszczyzna w Europie średniowiecznej 1*. Wrocław, 137–142.
- Smetánka, Z. – Štverák, B. 1992:* X-Ray Fluorescent analyses of gold and Gilded Jewels from Cemetery in Lumbe Gardens at Prague Castle - Rentgenofluorescenční analýza zlatých a zlacených šperků z pohřebiště v Lumbeho zahradě na Pražském hradě (Předběžná zpráva). *Archeologické rozhledy* 44, 418–430.
- Smetánka, Z. – Vlček, E. – Eisler, J. 1983:* Hrobka knížete Spytihněva I. (K chronologii Pražského hradu na přelomu 9. a 10. století) - Gruft des Fürsten Spytihněv des Ersten (Zur Chronologie der Prager Burg um Wende des 9. und 10. Jahrhunderts). *Folia historica Bohemica* 5, 61–80.
- Smetánka, Z. et al. 1989a:* Smetánka, Z. – Frolík, J. – Tomková, K. – Žegklitz, J.: 347. Praha 1 - Hrad, 1987 -o) jižní křídlo - býv. telefonní ústředna. *Výzkumy v Čechách 1986–1987*, 144.
- Smetánka, Z. et al. 1989b:* Smetánka, Z. – Frolík, J. – Tomková, K. – Žegklitz, J.: 347. Praha 1 - Hrad, 1987 -p) čp. 2 - východní dvůr. *Výzkumy v Čechách 1986–1987*, 144.
- Smetánka, Z. et al. 1989c:* Smetánka, Z. – Frolík, J. – Tomková, K. – Žegklitz, J.: 347. Praha 1 - Hrad, 1987 -q) Prašný most, ulice u Prašného mostu. *Výzkumy v Čechách 1986–1987*, 144.
- Smetánka, Z. 1989d:* Smetánka, Z. – Frolík, J. – Tomková, K. – Žegklitz, J.: 347. Praha 1 - Hrad, 1987 -r) Lumbeho zahrada. *Výzkumy v Čechách 1986–1987*, 145.
- Smolík, J. 1881a:* Domácí nálezy českých denárů. *Památky archeologické* 11, 633–635.
- Smolík, J. 1881b:* Popsání a vyobrazení českých mincí. *Památky archeologické* 11, 119–126, 193–206, 409–416.
- Smolík, J. 1882:* *Archeologický Sbor Musea král. Českého II. Z doby historické. 3. Mince. Památky archeologické* 12, 42.
- Smolík, J. 1892:* *Archeologický Sbor Musea král. Českého. Památky archeologické* 15, 179–185, 467–471, 777–781.
- Sommer, P. 1981:* Praha 1 - Hradčany, bývalá premonstrátská kanonie na Strahově. *Pražský sborník historický* 13, 161–162.
- Sommer, P. 1982a:* Praha 1 - Strahov, 1978, Strahovské nádvoří čp. 132, PNP. *Výzkumy v Čechách 1978–79*, 97.
- Sommer, P. 1982b:* Praha 1 - Strahov, 1979. *Výzkumy v Čechách 1978–79*, 97–98.
- Sommer, P. 1984:* Praha 1 - Hradčany, Strahov. *Pražský sborník historický* 17, 152–153.
- Sommer, P. 1985:* Hradištní pohřebiště v premonstrátské kanonii na Strahově. *SNM - řada A*, 39/3–4, 193–197.
- Sommer, P. 1987:* Praha 1 - Hradčany, 1985 -c) Památník národního písemnictví, Strahovské nádvoří 132. *Výzkumy v Čechách 1984–1985*, 162.
- Sommer, P. 2000:* Kaple Panny Marie v klášteře sv. Jiří na Pražském hradě a začátky české sakrální architektury. In L. Polanský, J. Sláma, D. Třeštík (edd.): *Přemyslovský stát kolem roku 1000. Na paměť knížete Boleslava II. (+ 7. února 999)*. Praha, 121–126.
- Sommer, P. 2001:* Kapelle der Jungfrau Maria im St. Georgskloster auf der Prager Burg und die Anfänge der böhmischen Sakralarchitektur. In P. Sommer (ed.): *Boleslav II. Der tschechische Staat um das Jahr 1000. Colloquia mediaevalia Pragensia 2*. Praha, 189–196.
- Soudská, E. 1954:* Zbraně v našich hradištních hrobech - Armes dans les tombes de l'époque des bourgwalls slaves. *Časopis Národního musea* 73, 7–27.
- Soukupová, H. 1989:* Anežský klášter v Praze. Praha.
- Soukupová, H. 2005:* K problematice Vyšehradu - Zur Problematik von Vyšehrad. *Průzkumy památek* 12/2, 3–54.
- Spurný, V. 1948:* Problém kostrových hrobů v knovízské kultuře. *Nepubl. disertace*, UK Praha.
- Spurný, V. 1950:* Kostrové pohřby v knovízské kultuře. *Památky archeologické* 43, 13–20.
- Spurný, V. 1952:* Přehled archeologického výzkumu za r. 1939–1946, kultura knovízská. *Zprávy památkové péče* 11–12, 159–164, 233–236.
- Starec, P. 1992:* Nálezová zpráva Praha - Nové Město, Růžová čp. 943-II. 1991. *Archiv ARÚ Praha*, čj. 4547/94.
- Starec, P. 1993:* Praha 1 - Nové Město, Růžová ulice. *Pražský sborník historický* 26, 209–210.
- Starec, P. 1994a:* Nálezová zpráva Praha - Staré Město, nám. Curieových č. kat. 989/2. 1994. *Archiv ARÚ Praha*, čj. 5069/96.
- Starec, P. 1994b:* Nálezová zpráva. Staroměstské nám. čp. 480/I. 1992–1994. *Archiv MMP, AO - středověk*.
- Starec, P. 1994c:* Nový románský nález v Husově ulici čp. 240. *Res Musei Pragensis* 4/4, 1–4.
- Starec, P. 1995a:* 1503 Praha - Staré Město, obv. Praha 1, Rekonstrukce areálu ČVUT v Husově ulici čp. 240. *Výzkumy v Čechách 1990/2*, 290.
- Starec, P. 1995b:* Archeologie a kolektory. *Res musei pragensis* 5/10, 1–4.
- Starec, P. 1995c:* Praha 1 - Nové Město, Na Příkopě, Panská, V cípu, Jindřišská, Růžová, Politických vězňů, Olivova, Opletalova, Washingtonova – kolektor C I. A. *Pražský sborník historický* 28, 247.
- Starec, P. 1995d:* Praha 1 - Staré Město a Josefov, Husova ul. čp. 240/I. *Pražský sborník historický* 28, 236.
- Starec, P. 1995e:* Praha 1 - Staré Město a Josefov, Malé náměstí. *Pražský sborník historický* 28, 238–239.
- Starec, P. 1995f:* Nálezová zpráva Praha - Staré Město, Husova čp. 240. 1992–1993. *Archiv ARÚ Praha*, čj. 4548/94.

- Starec, P. 1995g:* Nálezová zpráva Kolektor „C 1. A“ - 1. etapa 1994. Archiv MMP.
- Starec, P. 1995h:* Nálezová zpráva Praha - Staré Město, Havelská. 1994. Archiv MMP.
- Starec, P. 1995ch:* 1473 Praha - Nové Město, obv. Praha 1, čp. 943/II. Výzkumy v Čechách 1990/2, 283.
- Starec, P. 1995i:* Nálezová zpráva Praha - Nové Město, Rašínovo nábř. čp. 1981-II (Tančící dům ppč. 1114). 1994. Archiv ARÚ Praha, čj. 5071/96.
- Starec, P. 1996a:* Archeologický výzkum při budování kolektoru „Centrum I. A“ - Die archäologische Ausgrabung beim Bau des Kollektors „Centrum I. A“. *Archaeologica Pragensia* 12, 309–322.
- Starec, P. 1996b:* Malé náměstí ve světle posledních archeologických výzkumů. *Res musei pragensis* 6/1, 4–6.
- Starec, P. 1996c:* Nový románský objekt v areálu ČVUT v Praze, Husova ul. čp. 240/I - Das neue romanische Objekt im Areal der Tschechischen Technischen Hochschule in Prag, Husova ulice, NC 240/I. *Archaeologica Pragensia* 12, 185–218.
- Starec, P. 1996d:* Dům „U Červené lišky“ na Staroměstském náměstí. *Res musei pragensis* 6/2, 1–6.
- Starec, P. 1996e:* Nálezová zpráva. Malé náměstí ppč. 1091, 1993–1996. Archiv MMP.
- Starec, P. 1996f:* Nálezová zpráva Havelská ppč. 1085, 1995. Archiv MMP.
- Starec, P. 1997a:* Archeologický výzkum při výstavbě kolektorových šachet v prostoru Havelského Města v letech 1994–1995 - Die archäologische Ausgrabung beim Bau des Kollektors im Raum der Gallusstadt 1994–1995. *Archaeologica Pragensia* 13, 157–172.
- Starec, P. 1997b:* 1200 Praha - Staré Město, obv. Praha 1, Malé nám. Kolektor Centrum I, ppč. 1091. Výzkumy v Čechách 1993–5, 237–238.
- Starec, P. 1997c:* 1219 Praha - Staré Město, obv. Praha 1, rekonstrukce domu U červené lišky, Staroměstské nám. 480, ppč. 531. Výzkumy v Čechách 1993–5, 242.
- Starec, P. 1997d:* Praha 1 - Nové Město, Václavské nám. ppč. 2306 (před čp. 816/II). NZ o výzkumu MMP před čp. 837/II v r. 1996. Archiv MMP.
- Starec, P. 1998a:* K problematice raně středověkých komunikací v prostoru pražského Malého náměstí a řešení jeho vzniku - Zur problematik der frühmittelalterlichen Kommunikationswegen im Raum des Prager Kleinmarktes und zur Lösung ihrer Entwicklung. *Archaeologia historica* 23, 27–34.
- Starec, P. 1998b:* Praha 1 - Staré Město, Havelská a Melantrichova ulice. *Pražský sborník historický* 30, 269–270.
- Starec, P. 1998c:* Praha 1 - Nové Město, křižovatka ulic Na Příkopě a Panská. *Pražský sborník historický* 30, 282.
- Starec, P. 1998d:* Praha 1 - Staré Město, Malé náměstí. *Pražský sborník historický* 30, 274–275.
- Starec, P. 1998e:* Praha 1 - Staré Město, náměstí Curieových čp. 989/I - hotel Intercontinental. *Pražský sborník historický* 30, 276–277.
- Starec, P. 1998f:* Praha 1 - Nové Město, Václavské náměstí - před čp. 837/II. *Pražský sborník historický* 30, 284–285.
- Starec, P. 1998g:* Praha 1 - Nové Město, Václavské náměstí čp. 806/II. *Pražský sborník historický* 30, 284.
- Starec, P. 1998h:* Praha 1 - Nové Město, Václavské náměstí. *Pražský sborník historický* 30, 285.
- Starec, P. 1998ch:* Praha 2 - Nové Město, Na Slupi. *Pražský sborník historický* 30, 287.
- Starec, P. 1998i:* Praha 2 - Nové Město, Rašínovo nábřeží parc. č. 1114/II. *Pražský sborník historický* 30, 287–288.
- Starec, P. 1998j:* 747 Praha 1 - Staré Město, obv. Praha 1, Havelská ul. ppč. 1085, šachta J49 kolektoru Centrum „C“. *Výzkumy v Čechách* 1996–7, 174–175.
- Starec, P. 1998k:* 748 Praha 1 - Staré Město, obv. Praha 1, Havelská ul. ppč. 1085, šachta KK3 kolektoru Centrum „C“. *Výzkumy v Čechách* 1996–7, 175.
- Starec, P. 1998l:* 749 Praha 1 - Staré Město, obv. Praha 1, nám. Curieových ppč. 989–2, hotel Intercontinental. *Výzkumy v Čechách* 1996–7, 175.
- Starec, P. 1998m:* 752 Praha 1 - Staré Město, obv. Praha 1, Havelská ul. ppč. 1085, výdechová šachta kolektoru Centrum „C“. *Výzkumy v Čechách* 1996–7, 176.
- Starec, P. 1998n:* 754 Praha 1 - Staré Město, obv. Praha 1, Malé nám. ppč. 1091, napojení sítě kolektorů na sdružený objekt. *Výzkumy v Čechách* 1996–7, 176–177.
- Starec, P. 1998o:* 756 Praha 1 - Staré Město, obv. Praha 1, Pařížská ul. čp. 119, ppč. 786. *Výzkumy v Čechách* 1996–7, 177.
- Starec, P. 1998p:* Stavební činnost a předlokační osídlení v prostoru Václavského náměstí ve světle záchranných archeologických výzkumů. *Documenta Pragensia* 17, 25–35.
- Starec, P. 1998r:* Praha 1 - Staré Město, Pařížská čp. 119/V. *Pražský sborník historický* 30, 277.
- Starec, P. 1998s:* Praha 1 - Staré Město, Alšovo nábřeží. Projekt výzkumu na staveništi hotelu „Four Seasons - Prague“. Archiv MMP.
- Starec, P. 1999:* Praha 1 - Nové Město, Václavské náměstí ppč. 2306 (před čp. 816/II). NZ o výzkumu MMP v r. 1997–1998. Archiv MMP.
- Starec, P. 2000a:* Archeologický výzkum při demolici domu čp. 806/II na Václavském náměstí - Archäologische Forschungsarbeiten beim Abriß des Hauses mit der Konskriptionsnr. 606/II auf dem Wenzelsplatz. *Archaeologica Pragensia* 15, 159–170, 232.

- Starec, P. 2000b:* Praha 1 - Nové Město, Olivova čp. 948/II. NZ o záchranném archeologickém výzkumu v roce 1997. Archiv MMP.
- Starec, P. 2000c:* Praha 1 - Staré Město, Královská ulice před čp. 587/I. Pražský sborník historický 31, 369–370.
- Starec, P. 2000d:* Praha 1 - Nové Město, Na Příkopě. Pražský sborník historický 31, 379.
- Starec, P. 2000e:* Praha 1 - Nové Město, Panská čp. 890/II - Kounický palác. Pražský sborník historický 31, 381–382.
- Starec, P. 2000f:* Praha 1 - Nové Město, Václavské náměstí čp. 815/II. Pražský sborník historický 31, 383–384.
- Starec, P. 2000g:* Praha 1 - Nové Město, Václavské náměstí čp. 1282/II. Pražský sborník historický 31, 384–385.
- Starec, P. 2000h:* Výzkum při stavbě šachet kolektoru a kabelovodu v Havířské ulici na Starém Městě pražském. In Archeologické výzkumy v Čechách 1999. Zprávy České archeologické společnosti – Supplément 42. Praha, 14.
- Starec, P. 2000ch:* Výzkum hotelového areálu „Four Seasons Prague“ na Alšově nábřeží v Praze 1 na Starém Městě. In Archeologické výzkumy v Čechách 1999. Zprávy České archeologické společnosti – Supplément 42. Praha, 14–15.
- Starec, P. 2001a:* 981 Praha - Nové Město, obv. Praha 1. Václavské nám. ppč. 2306, před čp. 837/II. Automobilový výtah pro centrum DAREX. Výzkumy v Čechách 1999, 212–213.
- Starec, P. 2001b:* 983 Praha - Nové Město, obv. Praha 1. Na Příkopě ppč. 2373, před čp. 859. Oprava kanalizace - šachta VŠ1. Výzkumy v Čechách 1999, 213.
- Starec, P. 2001c:* 984 Praha - Nové Město, obv. Praha 1. Na Příkopě ppč. 2373, před čp. 860. Oprava kanalizace - šachta VŠ2. Výzkumy v Čechách 1999, 213.
- Starec, P. 2001d:* 985 Praha - Nové Město, obv. Praha 1. Na Příkopě ppč. 2373, před čp. 864. Kolektor Příkopy - šachta Š27. Výzkumy v Čechách 1999, 213–214.
- Starec, P. 2001e:* 998 Praha - Nové Město, obv. Praha 1. Na Příkopě ppč. 2373, před čp. 858. Kolektor Příkopy - šachta Š24A. Výzkumy v Čechách 1999, 217–218.
- Starec, P. 2001f:* 1129 Praha - Staré Město, obv. Praha 1. Konviktská ul. 1141. Rekonstrukce STL plynovodu (etapa VIII.B). Výzkumy v Čechách 1999, 244.
- Starec, P. 2001g:* 1130 Praha - Staré Město, obv. Praha 1. Celetná ppč. 1081, křižovatka s Královskou před čp. 588. Kolektor Příkopy - šachta Š47. Výzkumy v Čechách 1999, 244.
- Starec, P. 2001h:* 1137 Praha - Staré Město, obv. Praha 1. Královská ppč. 1071, před čp. 1079. Kolektor Příkopy - šachta Š14. Výzkumy v Čechách 1999, 247.
- Starec, P. 2001ch:* Senovážné náměstí v Praze (výzkum při budování dispečinku kolektoru). In Archeologické výzkumy v Čechách 2000. Zprávy České archeologické společnosti - Supplément 45. Praha, 38.
- Starec, P. 2003a:* Jindřišská věž očima archeologa. In J. Podzimek et al.: Stověžatá Praha. Jindřišská věž. Věž ve věži. Praha, 91–95.
- Starec, P. 2003b:* Praha 1 - Nové Město, Vodičkova ppč. 2381, před čp. 1935/II. NZ o záchranném archeologickém výzkumu v r. 2001. Archiv MMP.
- Starec, P. 2003c:* Výzkum v trase hradebního příkopu v ulici 28. října čp. 373-I v Praze. Zprávy České archeologické společnosti – Supplément 53. Praha, 18–20.
- Starec, P. 2003d:* Praha 1 - Staré Město, Alšovo nábřeží čp. 83/I, čp. 85/I a čp. 1048/I. Pražský sborník historický 32, 320–321.
- Starec, P. 2003e:* Praha 1 - Staré Město, Havířská. Pražský sborník historický 32, 325–326.
- Starec, P. 2003f:* Praha 1 - Nové Město, Na Příkopě čp. 859/II - Slovanský dům. Pražský sborník historický 32, 332–333.
- Starec, P. 2003g:* Praha 1 - Nové Město, Politických vězňů čp. 935/II a čp. 948/II. Pražský sborník historický 32, 334.
- Starec, P. 2003h:* Praha 1 - Nové Město, Senovážné náměstí ppč. 2330/1. Pražský sborník historický 32, 334.
- Starec, P. 2004a:* Praha 1 - Staré Město. Ulice 28. října čp. 373/I. Pražský sborník historický 33, 373–375.
- Starec, P. 2004b:* Praha 2 - Nové Město, Horská ulice ppč. 1432 a 1433. Pražský sborník historický 33, 384–386.
- Starec, P. 2004c:* Z nejstarší minulosti areálu kostela sv. Michala na Starém Městě pražském - From the Oldest History of the Premises of St. Michael's Church in the Old Town of Prague. Bulletin plus 1/2004, 6–9.
- Starec, P. 2005a:* Zpráva o provedení zjišťovací archeologické dokumentace ve statických sondách objektu Praha - Staré Město, Kožná čp. 1024/I. Archiv MMP.
- Starec, P. 2005b:* Stavební záměry a výzkum studny v čp. 4-I na Malém náměstí v Praze - Bauvorhaben und Brunnenerforschung in Nr 4-I auf dem Malé náměstí (Kleinplatz) in Prag. Archaeologia historica 30, 121–123.
- Starec, P. 2005c:* Záchranný archeologický výzkum při opravě kanalizace v ulici V jámě. Zprávy České archeologické společnosti - Supplément 60. Praha, 26.
- Starec, P. 2005d:* Další etapa záchranného archeologického výzkumu při rekonstrukci barokního opevnění v Praze na Karlově. Zprávy České archeologické společnosti - Supplément 60. Praha, 37–38.

- Starec, P. 2005e:* Od Muráni nad obecní strouhou k hotelu na Alšově nábřeží. Jedna z proměn staroměstského břehu ve světle archeologického a environmentálního výzkumu - Von Murán über dem Gemeindegraben zum Hotel am Alšovo nábřeží. Eine der Wandlungen des Altstadtufers im Lichte archäologischer und environmentaler Forschungen. In *Město a voda. Dokumenta Pragensia* 24, 27–37, 532–534.
- Starec, P. 2005f:* Z příspěvků archeologie ke studiu vodních poměrů v historickém jádru Prahy - Aus den Beiträgen der Archeologie zum Studium der Wasserverhältnisse im historischen Stadtkern von Prag. In *Město a voda. Dokumenta Pragensia* 24, 39–46, 534–535.
- Starec, P. 2006a:* Archeologický výzkum v Jindřišské ulici čp. 940-II, Praha - Nové Město. In *Archeologické výzkumy v Čechách 2005. Zprávy České archeologické společnosti – Supplément* 64. Praha, 19.
- Starec, P. 2006b:* Úsek staroměstského hradebního příkopu pod čp. 373/I v ulici 28. října v Praze - A section of the Old Town fortification ditch underneath the house No. 373/I in the 28. října street at Prague. *Archaeologica Pragensia* 18, 193–201.
- Starec, P. 2006c:* Praha 1 - Staré Město, Na Františku čp. 847/I. *Pražský sborník historický* 34, 349.
- Starec, P. 2006d:* Praha 1 - Nové Město, Opletalova ulice čp. 1042/II. *Pražský sborník historický* 34, 376–377.
- Starec, P. 2006e:* Praha 1 - Nové Město, Václavské náměstí čp. 832/I. *Pražský sborník historický* 34, 379–380.
- Starec, P. 2006f:* Praha 1 - Nové Město, Václavské náměstí ppč. 2306 (před čp. 834/II). *Pražský sborník historický* 34, 380.
- Starec, P. 2006g:* Praha 1 - Nové Město, Václavské náměstí ppč. 2306 (před čp. 846/II). *Pražský sborník historický* 34, 380.
- Starec, P. 2006h:* Praha 1 - Nové Město, V jámě. *Pražský sborník historický* 34, 381.
- Starec, P. 2006ch:* Praha 1 - Nové Město, Vodičkova ulice ppč. 2381 (před čp. 695/II). *Pražský sborník historický* 34, 381.
- Starec, P. 2006i:* Praha 2 - Nové Město, Horská ulice ppč. 1432 a 1433. *Pražský sborník historický* 34, 382–384.
- Starec, P. 2007a:* Praha 1 - Staré Město, Celetná ulice čp. 588/I. *Pražský sborník historický* 35, 330.
- Starec, P. 2007b:* Praha 1 - Nové Město, Jindřišská ulice čp. 940/II. *Pražský sborník historický* 35, 348.
- Starec, P. 2007c:* Praha 1 - Nové Město, Václavské náměstí. *Pražský sborník historický* 35, 359.
- Starec, P. 2007d:* Praha 1 - Nové Město, V jámě před čp. 699/II. *Pražský sborník historický* 35, 360.
- Starec, P. 2008a:* 831 Praha - Nové Město, okr. Praha 2. Ul. Apolinářská ppč. 1580, oprava ohradní zdi Botanické zahrady PŘF UK. *Výzkumy v Čechách 2005*, 211.
- Starec, P. 2008b:* 852 Praha - Staré Město, okr. Praha 1. Ul. Kožná čp. 1024. Rekonstrukce a rozšíření domu U Špírků. *Výzkumy v Čechách 2005*, 217.
- Starec, P. 2008c:* Nálezová zpráva Praha - Nové Město, Na příkopě čp. 859-II (Slovanský dům). Archiv MMP.
- Starec, P. 2008d:* Nálezová zpráva Praha 1 - Staré Město, Husova čp. 240-I. Archiv MMP.
- Starec, P. – Beneš, Jaromír 2002:* Interdisziplinäre Untersuchung des Grabens der mittelalterlichen Fortifikation in Prag. *Medieval Europe Basel 2002, Volume: 3, 2002*, 377–382.
- Starec, P. – Valtr, L. 2003:* Bastion „U Božích muk“ v Praze na Karlově – dosavadní poznatky archeologického a stavebně historického průzkumu. *Staletá Praha* 24, 209–224.
- Stehliková, D. 1984a:* Exkurz 2: Zpracovatelé kovů v přemyslovské Praze. In *Ječný et al. 1984*, 263–272.
- Stehliková, D. 1984b:* Středověké sklo z pražských archeologických nálezů. *Zpravodaj dobrovolných aktivů Státní památkové péče a ochrany přírody* 24, 1–5.
- Stehliková, D. – Mjartan, J. 1987:* Nález kovolitecké dílny z přelomu 18. a 19. století v kostele sv. Vavřince pod Petřínem v Praze. In *Z dějin hutnictví* 16, 266–287.
- Stehliková, D. – Tryml, M. 1986:* Výzkum staroměstské osady Na louži - Erforschung der Ansiedlung Na louži. *Staletá Praha* 16, 85–98, 315–316.
- Stloukal, M. 1989:* Antropologický materiál z Biskupské ulice v Praze - Antropologisches Material aus der Biskupská-Gasse in Prag. *Archaeologica Pragensia* 10, 259–267.
- Stloukal, M. 2005:* Základní antropologický rozbor anatomicky uložených koster z výzkumů NPÚ číslo 30/02 a 30/04. Archiv archeologického odd. PÚPP.
- Stocký, A. 1926:* Pravěk země České I. Věk kamenný. Praha.
- Stocký, A. 1931:* Praha pravěká II. Doba bronzová - Prague à l' époque préhistorique. *Zprávy Památkového sboru hlav. města Prahy* 9, 1–29.
- Stránská, P. 1990:* Praha - Vyšehrad, bazilika sv. Petra a Pavla, bývalá barokní krypta, okolí rotundy sv. Martina. Výzkum B. Nechvátala v l. 1969–1974 a 1981–84 a Komise pro výzkum Vyšehradu v letech 1924–35. Antropologický posudek. Archiv ARÚ Praha, čj. 2826/90.
- Stránská, P. 1991a:* Praha 1 - Staré Město, rotunda sv. Kříže. Antropologický posudek. Archiv ARÚ Praha, čj. 1102/91.
- Stránská, P. 1991b:* Antropologická charakteristika středověkých a novověkých pozůstatků z Vyšehradu - Die anthropologische Charakteristik der mittelalterlichen bis neuzeitlichen Skelettüberreste vom Vyšehrad. *Archaeologica Pragensia* 11, 321–354.

- Stránská, P. 1996:* Antropologická charakteristika kostrových pozůstatků z barokní krypty na Vyšehradě - Die anthropologische Charakteristik der Skelettüberreste aus der barocken Krypta auf dem Vyšehrad. *Archaeologica Pragensia* 12, 331–338.
- Stránská, P. 1997a:* Kostrové pozůstatky ze hřbitova u Týnského chrámu v Praze - Skelettreste vom Friedhof bei der Teynkirche in Prag. *Archaeologica Pragensia* 13, 201–217.
- Stránská, P. 1997b:* Antropologický posudek č. 1026. Lidské kostrové pozůstatky ze hřbitova u Týnského chrámu v Praze. *Archiv ARÚ Praha*, čj. 6786/97.
- Stránská, P. 1998a:* Antropologický posudek č. 1024 z lokality Pražský hrad - Lumbeho zahrada, výzkum H. Březinové v r. 1997. *Archiv ARÚ Praha*, čj. 1204/98.
- Stránská, P. 1998b:* Antropologický posudek č. 1031 z lokality Praha 1 - Klárov, výzkum L. Hrdličky v r. 1968 a 1970. *Archiv ARÚ Praha*, čj. 3322/98.
- Stránská, P. 1998c:* Středověká Praha - antropologická sonda na pohřebišti z 12.–13. století na Malé Straně-Klárově - Das mittelalterliche Prag - antropologische Sonde auf einem Gräberfeld aus dem 12.–13. Jahrhundert auf der Kleinseite-Klárov. *Archaeologica Pragensia* 14, 277–290.
- Stránská, P. 1999:* Lidské pozůstatky v Lumbeho zahradě na Pražském hradě - Human remains from the Lumbe Garden at the Prague Castle. *Archeologické rozhledy* 51, 688–691.
- Stránská, P. 2001a:* Dentální patologie pražských středověkých populací - The Dental Pathology of Pragues medieval Population. *Mediaevalia archaeologica* 3. Praha, 167–177.
- Stránská, P. 2001b:* Srovnávací studie zdravotního stavu chrupu dvou vyšehradských populací. In *Královský Vyšehrad 2*. Praha, 209–217.
- Stránská, P. 2004:* Středověké až novověké pozůstatky z Vyšehradu - Vom Vyšehrad stammende mittelalterliche bis neuzeitliche Überreste. In *Nechvátal 2004a*, 428–477.
- Stránská, P. 2007:* Antropologie pohřebiště u baziliky sv. Vavřince na Vyšehradě - The antropology of the cemetery by the Basilica of St Lawrence at Vyšehrad - Die Antropologie der Begräbnisstätte bei der St. Laurentius-Basilika auf dem Vyšehrad. In *Královský Vyšehrad 3*. Praha, 279–289.
- Svoboda, Bedřich 1965:* Čechy v době stěhování národů - Böhmen in der Völkerwanderungszeit. Praha.
- Svoboda, Karel 2000:* Zpráva o archeologickém výzkumu v Celnici 1031/4 Praha 1 - Nové Město. *Archiv ARÚ Praha*, čj. 1612/01.
- Svoboda, Karel 2003a:* 910 Praha - Nové Město, obv. Praha 1. Ul. Dlážděná 6, čp. 1004, ppč. 169, výstavba podzemních garáží. *Výzkumy v Čechách 2000*, 200–201.
- Svoboda, Karel 2003b:* 916 Praha - Nové Město, obv. Praha 2. NZ. Stará celnice čp. 1031/II, V celnici 4 (ppč. 484/8), přestavba a rekonstrukce objektu. *Výzkumy v Čechách 2000*, 202.
- Svoboda, Karel – Vařeka, P. 2003:* Praha 1 - Nové Město, V Celnici čp. 1031/II. *Pražský sborník historický* 32, 335.
- Svoboda, Karel – Jeřáb, J. – Vařeka, P. 1998:* Zpráva o záchranném archeologickém výzkumu parcely čp. 1033 mezi ulicemi Hybernská a V celnici - Lidový dům v Praze 1 - Nové Město. *Archiv ARÚ Praha*, čj. 1589/99.
- Svobodová, H. 2001:* Praha, Nové Město, Senovážné náměstí, ppč. 2330/1. Zpráva o archeobotanické analýze. Analýza pylu. Npubl. zpráva. *Archiv MMP*.
- Svobodová, H. 2002a:* Praha 1, Národní třída 37 (25/2000). Zpráva o archeobotanické analýze. Pylová analýza vybraných vzorků. *Archiv MMP*.
- Svobodová, H. 2002b:* Praha 1, Nové Město, Vodičkova před čp. 1935/II. Zpráva o archeobotanické analýze. Pylová analýza vybraných vzorků. Npubl. zpráva. *Archiv MMP*.
- Šamata, J. – Kovačiková, L. 2001:* Praha 1 - Nové Město, Národní čp. 37/II. Zpráva o archeozoologické analýze. Číslo výzkumu 25/2000/PÚPP. *Archeos*, npubl. zpráva. *Archiv PÚPP*.
- Šamata, J. – Kovačiková, L. 2002:* Praha 1 - Nové Město, Jindřišská věž a Horská. Zpráva o archeozoologické analýze. Npubl. zpráva. *Archiv MMP*.
- Šírová, M. 1976:* Praha 2 - Nové Město, Viničná ul. čp. 440/II. NZ o výzkumu č. LVII. *Archiv PÚPP*, poř. č. 36.
- Šírová, M. 1977a:* Praha 1 - Staré Město, křižovatka Kaprovy a Valentinské ulice. NZ o záchranném archeologickém výzkumu v r. 1975. *Archiv ARÚ Praha*, čj. 8097/78.
- Šírová, M. 1977b:* Předběžná zpráva o archeologickém výzkumu v Praze 1, Kaprova ul. Trasa metra, staveniště stanice Staroměstská - Vorbericht über die archäologische Ausgrabung in Prag 1, Gasse Kaprova, Trase der Untergrundbahn, Station „Staroměstská“. In *Středověká archeologie a studium počátků měst*. Praha, 216–219, obr. 44–45.
- Šírová, M. 1977c:* Nálezová zpráva o záchranném výzkumu č. LXVIII před čp. 796/II na Václavském náměstí v Praze. *Archiv ARÚ Praha*, čj. 2107/88.
- Šírová, M. 1978:* Praha 1 - Staré Město. *Pražský sborník historický* 11, 200–201.
- Šírová, M. 1980:* Praha 1 - Nové Město, Divadelní ul. *Pražský sborník historický* 12, 245.
- Šírová, M. 1981a:* 306. Praha 1 - Malá Strana, 1977 -b) Hellichova ul., západní část, č. kat. 1054/III. *Výzkumy v Čechách 1976–77*, 107–108.

- Šírová, M. 1981b: 308. Praha 1 - Nové Město, 1976 -c) Staveniště doplňovací budovy Národního divadla. Výzkumy v Čechách 1976–77, 109.
- Šírová, M. 1981c: 309. Praha 2 - Nové Město, 1976 -b) Viniční ul. čp. 440/II. Výzkumy v Čechách 1976–77, 110.
- Šittler, E. 1911: Kostel sv. Linharta a dům „U černého orla“ na Starém Městě pražském. Zprávy Komise pro soupis stavebních, uměleckých a historických památek král. hl. m. Prahy III, 75–111.
- Šittler, E. 1916: O památkách vysehradských. Ročenka kruhu pro pěstování dějin umění, 51.
- Šnajdr, L. 1878: O nádobách hrobových. Památky archeologické 10, 741–746.
- Šolc, J. 1970: Podrobná inženýrsko - geologická mapa 1:5000 Praha 7–2. Praha.
- Šolle, M. 1944: Praha III, Újezd. NZ o záchranném výzkumu slovanského pohřebiště. Archiv ARÚ Praha, čj. 420/44.
- Špaček, Jaroslav 1973a: 180. Praha 1 - Malá Strana a) Jánský vršek čp. 323, ppč. 458. Výzkumy v Čechách 1970, 111.
- Špaček, Jaroslav 1973b: 181. Praha 1 - Staré Město i) Dušní ul. čp. 19. Výzkumy v Čechách 1970, 115.
- Špaček, Jaroslav 1996: Praha 1 - Staré Město, Dušní ul. NZ o záchranné akci v r. 1967. Archiv ARÚ Praha, čj. 4291/96.
- Špaček, Ladislav 1968: Čp. 189/I - Colloredo-Mannsfeldský palác. Sonda v románském sklepeč. Archiv PÚPP, inv. č. 2392.
- Špaček, Ladislav 1969a: 187. Praha 1 - Staré Město c) v jihozápadním cípu zahrady čp. 847/I (nemocnice na Františku) u kostela sv. Šimona a Judy. Bulletin záchranného oddělení 6/1968, 114.
- Špaček, Ladislav 1969b: 187. Praha 1 - Staré Město d) čp. 550/I, Staroměstské náměstí. Bulletin záchranného oddělení 6/1968, 114.
- Špaček, Ladislav 1969c: 187. Praha 1 - Staré Město e) čp. 553/I, Celetná 2. Bulletin záchranného oddělení 6/1968, 115.
- Špaček, Ladislav 1969d: 187. Praha 1 - Staré Město f) čp. 189/I - Colloredo-Mansfeldský palác, Karlova ul. Bulletin záchranného oddělení 6/1968, 115.
- Špaček, Ladislav 1969e: Čp. 553/I. Archeologický a stavebně historický výzkum, díl I–IV. PSSPPOP, Praha 1969. Archiv ARÚ Praha, čj. 6473/74.
- Špaček, Ladislav 1970: Zbytky středověkého osídlení u sv. Petra na Poříčí v Praze - Die Reste einer mittelalterlichen Besiedlung bei St. Peter na Poříčí in Prag. Časopis Moravského musea 55, 97–100.
- Špaček, Ladislav 1972: 175. Praha I - Staré Město, v Petřské ul. severně od kostela sv. Petra na Poříčí (býv. čp. 1173/II, 1174/II, 1175/II a 1176/II). Výzkumy v Čechách 1969, 123–124.
- Špaček, Ladislav 1973: Praha 1 - Nové Město (Petřská ul.). Pražský sborník historický 8, 224.
- Špaček, Ladislav 1975: Praha 1 - Nové Město (Petřská ulice). Pražský sborník historický 9, 220.
- Špaček, Ladislav [1975]: Praha 1 - Staré Město, Dlouhá ul. ppč. 1019. NZ o výzkumu PÚPP č. XL-2 v r. 1974. Archiv MMP, čj. 60/85.
- Špaček, Ladislav 1978a: Nové nálezy při stavbě metra Na můstku - Neue Funde beim Bau des Metro Na můstku. Archaeologia historica 3, 381–386.
- Špaček, Ladislav 1978b: Prognóza dalšího výzkumu Petřské čtvrti (osada u sv. Petra na Poříčí) ve světle dosavadních poznatků - Prognose der Weiteren Grabung im Siedlungsviertel von St. Peter in Prag - Poříčí im Lichte der bisherigen Erkenntnisse. Archaeologia historica 3, 387–391.
- Špaček, Ladislav 1980: Praha 1 - Staré Město, ul. Na Můstku. Pražský sborník historický 12, 242.
- Špaček, Ladislav 1981a: 307. Praha 1 - Staré Město, ulice Na můstku, č. kat. 1078. Výzkumy v Čechách 1976–77, 108.
- Špaček, Ladislav 1981b: 308. Praha 1 - Nové Město, 1976 -a) nám. M. Gorkého 20, čp. 982/II, č. kat. 145. Výzkumy v Čechách 1976–77, 108.
- Špaček, Ladislav 1981c: 308. Praha 1 - Nové Město, 1976 -d) Biskupská ulice č. kat. 2341, jižně od kostela sv. Petra. Výzkumy v Čechách 1976–77, 109.
- Špaček, Ladislav 1983a: Archeologie. In Přehled činnosti Pražského střediska státní památkové péče a ochrany přírody v roce 1980. Staletá Praha 13, 226–227.
- Špaček, Ladislav 1983b: Středověká vápenka na Velkopřevorském náměstí - Die mittelalterliche Kalkbrennerei am Velkopřevorské náměstí auf der Prager Kleinseite. Staletá Praha 13, 207–210, 258.
- Špaček, Ladislav 1983c: Archeologický výzkum Petřské čtvrti. Zpravodaj dobrovolných aktivit státní památkové péče a ochrany přírody 20, 1–9.
- Špaček, Ladislav 1984: Výzkum v Petřské čtvrti (Příspěvek k datování středověké hmotné kultury) - Die Ausgrabung in der Gasse Petřská (Ein Beitrag zur Datierung der mittelalterlichen materiellen Kultur). Archaeologica Pragensia 5, 71–80.
- Špaček, Ladislav 1988: Archeologické výzkumy - Archäologische Forschungen. Staletá Praha 18, 5–10, 221–222.
- Špaček, Ladislav 1990: Grubenhäuser als eine Form einfacher Bauten im mittelalterlichen Prag. In Stadtbaukunst im Mittelalter. Berlin, 238–240.

- Špačková, D. 1969: Praha 1 - Nové Město, Spálená ul. mezi Národní třídou a Ostrovní ulicí. Zpráva o nálezu. Archiv PÚPP, poř. č. 5.
- Šrein, V. – Štátný, M. 1997: Petrografie a mineralogie strusek a hornin z Malého náměstí, Praha 1. Nepubl. výzkumná zpráva. Archiv MMP.
- Šrein, V. – Štátný, M. – Zavřel, J. 1997: Stručná mineralogie úlomků strusek a hornin z Nerudovy ulice - Kurze Mineralogie der Schlackenfragmente und der Gesteine aus der Nerudagasse. Archaeologica Pragensia 13, 117–119.
- Štefan, I. 2005: Kaptorgy: pokus o kontextuální analýzu. Studia mediaevalia Pragensia 5, 21–60.
- Štefan, I. – Varadzin, L. 2004: Vyšehrad. Archeologický výzkum čp. 973/VI v roce 2003. Archiv ARÚ Praha, čj. 8810/04.
- Štefan, I. – Varadzin, L. 2007: Archeologický výzkum čp. 973/VI na Vyšehradě v roce 2003 - Archaeological excavations at Vyšehrad no. 973/VI in 2003. Archaeologica Pragensia 17, 183–196.
- Štefan, I. – Varadzin, L. 2008: 865 Praha - Vyšehrad, okr. Praha 2. Prostor S od tzv. purkrabství (čp. 973/VI), adaptace JZ části Vyšehradu. Výkopy pro inženýrské sítě, podzemní průchod mezi purkrabstvím a podzemní galerií. Výzkumy v Čechách 2005, 220.
- Štorch, E. 1916. Praha v pravěku. Praha.
- Štorch, E. 1921: Praha v době předhistorické. Pravěký člověk a jeho kultura. Praha.
- Tomášek, M. 1995a: Praha 1 - Staré Město a Josefov, Staroměstské náměstí a). Pražský sborník historický 28, 43.
- Tomášek, M. 1995b: Zpráva o záchranném archeologickém výzkumu na základě smlouvy 790/94 na lokalitě Praha - Staré Město, Staroměstské náměstí. Archiv ARÚ, čj. 2166/95.
- Tomášek, M. 1995c: Zpráva o záchranném archeologickém výzkumu na základě smlouvy 736/9 na lokalitě Praha - Hradčany. Archiv ARÚ Praha, čj. 3106/95.
- Tomášek, M. 1997: 1231 Praha - Staré Město, obv. Praha 1, Staroměstské náměstí ppč. 12 (ústí kolektoru). Výzkumy v Čechách 1993–5, 245.
- Tomášek, M. 1998a: Praha 1 - Hradčany, Loretánské náměstí, Pohořelec, Dlabačov. Pražský sborník historický 30, 257.
- Tomášek, M. 1998b: 625 Praha - Hradčany, obv. Praha 1, výkop pro plynovod v prostoru Loretánského nám., Pohořelce a Dlabačova. 1. linie: Loretánské nám. Výzkumy v Čechách 1996–7, 150.
- Tomášek, M. 1998c: 626 Praha - Hradčany, obv. Praha 1, výkop pro plynovod v prostoru Loretánského nám., Pohořelce a Dlabačova. 2. linie: Pohořelec - Dlabačov. Výzkumy v Čechách 1996–7, 150.
- Tomková, K. 1987: Praha 1 - Malá Strana, zahrada Na valech + ppč. 584. Rekonstrukce NZ ze záznamů K. Fialy, J. Pasternaka a I. Borkovského. Archiv ARÚ Praha, čj. 2752/87.
- Tomková, K. 1988a: Pohřebiště na jižním svahu Pražského hradu - A cemetery on the S slope of the Prague Castle. In *Castrum Pragense* 1. Praha 185–188.
- Tomková, K. 1988b: Praha 1 - Pražský hrad, Slévárna - dvorek. Pražský sborník historický 21, 179–180.
- Tomková, K. 1988c: Praha 1 - Pražský hrad, Starý palác. Pražský sborník historický 21, 180.
- Tomková, K. 1988d: Praha 1 - Pražský hrad, Starý palác - severní dvorek. Pražský sborník historický 21, 181.
- Tomková, K. 1989a: Praha 1 - Pražský hrad, Slévárna - dvorek. Pražský sborník historický 22, 168.
- Tomková, K. 1989b: Praha 1 - Pražský hrad, Starý palác. Pražský sborník historický 22, 169.
- Tomková, K. 1989c: Praha 1 - Pražský hrad, Víceúčelový sál. Pražský sborník historický 22, 170.
- Tomková, K. 1993a: Praha 1 - Hradčany, Hradčanské náměstí čp. 186/IV - Salmovský palác. Pražský sborník historický 26, 196–197.
- Tomková, K. 1993b: Zpráva o předstihovém záchranném archeologickém výzkumu na základě smlouvy č. 736/93 a 768/93 na lokalitě Královská zahrada Praha 1 - Hradčany. Archiv ARÚ Praha, čj. 4134/93.
- Tomková, K. 1993c: Zpráva o předstihovém záchranném archeologickém výzkumu prováděném na základě smlouvy č. 747/93 na lokalitě Praha 1, Hradčany, Hradčanské náměstí 12/60. Archiv ARÚ Praha, čj. 2373/93.
- Tomková, K. 1994a: Zpráva o předstihovém záchranném archeologickém výzkumu na základě smlouvy č. 723/94 na lokalitě Hradčanské nám. 11/61, Praha 1 - Hradčany. Archiv ARÚ Praha, čj. 7865/94.
- Tomková, K. 1994b: Zpráva o předstihovém záchranném archeologickém výzkumu na základě smlouvy č. 715/94 na lokalitě Loretánská ul. čp. 104/IV, Praha 1 - Hradčany. Archiv ARÚ Praha, čj. 7397/94.
- Tomková, K. 1995a: 1413 Praha - Hradčany, obv. Praha 1, Hradčanské nám. 5, čp. 182. Výzkumy v Čechách 1990/2, 268.
- Tomková, K. 1995b: 1416 Praha - Hradčany, obv. Praha 1, Hrad, S trakt, výstavní sál - VÚS. Výzkumy v Čechách 1990/2, 269.
- Tomková, K. 1995c: 1420 Praha - Hradčany, obv. Praha 1, Královská zahrada Pražského hradu. Výzkumy v Čechách 1990/2, 270.
- Tomková, K. 1995d: 1423 Praha - Hradčany, obv. Praha 1, Loretánské náměstí. Výzkumy v Čechách 1990/2, 270–271.

- Tomková, K. 1995e:* 1468 Praha - Malá Strana, obv. Praha 1, ulice Pod Bruskou před čp. 3. Výzkumy v Čechách 1990/2, 282.
- Tomková, K. 1995f:* Praha 1 - Pražský hrad, Druhé nádvoří - u kaple sv. Kříže. Pražský sborník historický 28, 215.
- Tomková, K. 1995g:* Praha 1 - Pražský hrad, Královská zahrada. Pražský sborník historický 28, 216.
- Tomková, K. 1995h:* Praha 1 - Hradčany, c) Čp. 61/IV. Pražský sborník historický 28, 220.
- Tomková, K. 1995ch:* Praha 1 - Hradčany, d) Čp. 182/IV - Toskánský palác. Pražský sborník historický 28, 220.
- Tomková, K. 1995i:* Praha 1 - Hradčany, Loretánská ul. a) Čp. 104/IV. Pražský sborník historický 28, 221.
- Tomková, K. 1995j:* Praha 1 - Hradčany, Loretánská ul. b) Čp. 175/IV. Pražský sborník historický 28, 222.
- Tomková, K. 1995k:* Praha 1 - Hradčany, Loretánské náměstí. Pražský sborník historický 28, 222.
- Tomková, K. 1995l:* 1418 Praha - Hradčany, obv. Praha 1, Kapucínská ul., v trase komunikace. Výzkumy v Čechách 1990/2, 270.
- Tomková, K. 1995m:* 1425 Praha - Hradčany, obv. Praha 1, Hrad, II. nádvoří (5), zákoutí u kaple sv. Kříže. Výzkumy v Čechách 1990/2, 271.
- Tomková, K. 1997a:* 999 Praha - Hradčany, obv. Praha 1, Hradčanské nám. 11/61. Výzkumy v Čechách 1993–5, 195.
- Tomková, K. 1997b:* 1012 Praha - Hradčany, obv. Praha 1, Loretánská ul. 1. Výzkumy v Čechách 1993–5, 198.
- Tomková, K. 1997c:* 983 Praha - Hradčany, obv. Praha 1, Královská zahrada V od Míčovny. Výzkumy v Čechách 1993–5, 191.
- Tomková, K. 1997d:* 994 Praha 1 - Hradčany, obv. Praha 1, vyústění ulice Ke hradu na Hradčanské náměstí. Výzkumy v Čechách 1993–5, 194.
- Tomková, K. 1998a:* Praha 1 - Hradčany, Hradčanské náměstí čp. 182/IV - Toskánský palác. Pražský sborník historický 30, 256.
- Tomková, K. 1998b:* Praha 1 - Hradčany, Loretánská ulice - před čp. 180/IV. Pražský sborník historický 30, 257.
- Tomková, K. 1998c:* Bernstein im frühmittelalterlichen Böhmen - Jantar v raně středověkých Čechách. Památky archeologické 89, 64–103.
- Tomková, K. 1999:* Královská zahrada. Záchrané výzkumy v letech 1990–1999. Archiv ARÚ AV ČR, čj. 8508/99.
- Tomková, K. 2000a:* Archeologie a minulost Hradčan. In P. Vlček (ed.): Umělecké památky Prahy. Pražský hrad a Hradčany. Praha, 11–16.
- Tomková, K. 2000b:* Hradčanské náměstí č. p. 61/11, Praha 1 - Hradčany. Záchraný výzkum v letech 1994 a 1997. Archiv ARÚ Praha, čj. 9544/00.
- Tomková, K. 2000c:* Zpráva o záchraném archeologickém výzkumu na lokalitě Pražský hrad - královský letohrádek Belveder, akce: rekonstrukce suterénu. Archiv ARÚ Praha, čj. 9754/00.
- Tomková, K. 2000d:* Praha 1 - Pražský hrad, Jízdárna Pražského hradu. Pražský sborník historický 31, 351.
- Tomková, K. 2000e:* Praha 1 - Hradčany, Hradčanské náměstí čp. 60/IV. Pražský sborník historický 31, 353.
- Tomková, K. 2000f:* Praha 1 - Hradčany, Hradčanské náměstí čp. 184/IV - karmel sv. Josefa. Pražský sborník historický 31, 352.
- Tomková, K. 2000g:* Praha 1 - Hradčany, Loretánská čp. 67/IV - Martinický palác. Pražský sborník historický 31, 352.
- Tomková, K. 2000h:* Praha 1 - Hradčany, Hradčanské náměstí čp. 57/IV Šternberský palác. Pražský sborník historický 31, 352–353.
- Tomková, K. 2001a:* 786 Praha - Hradčany, obv. Praha 1. Hradčanské náměstí 12/60. Výzkumy v Čechách 1999, 169.
- Tomková, K. 2001b:* 790 Praha - Hradčany, obv. Praha 1. Letohrádek Belveder. Výzkumy v Čechách 1999, 170.
- Tomková, K. 2001c:* 795 Praha - Hradčany, obv. Praha 1. Hradčanské náměstí 3, čp. 184/IV, karmel sv. Josefa. Výzkumy v Čechách 1999, 171.
- Tomková, K. 2001d:* 799 Praha - Hradčany, obv. Praha 1. Hrad, S od jízdárny. Výzkumy v Čechách 1999, 172.
- Tomková, K. 2001e:* 811 Praha - Hradčany, obv. Praha 1. NZ. Hrad. Královská zahrada. NZ. Výzkumy v Čechách 1999, 174.
- Tomková, K. 2002a:* Praha 1 - Pražský hrad, průkop náspem Prašného mostu. In *Frolík – Herichová– T. 2002*, 21.
- Tomková, K. 2002b:* Archeologové pod Prašným mostem. Pražský hrad, 8/4, 13–14, 3 obr.
- Tomková, K. 2003a:* 810 Praha - Hradčany, obv. Praha 1. Ul. Kanovnická, vozovka před čp. 72. Výzkumy v Čechách 2000, 177–178.
- Tomková, K. 2003b:* Praha 1 - Hradčany, Kanovnická ulice. Pražský sborník historický 32, 301.
- Tomková, K. 2003c:* Lidské ostatky v raně středověkých sídlištních situacích v Čechách - Die Menschenüberreste in den Siedlungssituationen des Frühmittelalter in Böhmen. Archeologie ve stěnách Čechách 7, 573–604.
- Tomková, K. 2004:* Praha 1 - Pražský hrad, Jelení příkop. Pražský sborník historický 33, 336.
- Tomková, K. (ed.) 2005a:* Pohřbívání na Pražském hradě a jeho předpolích, díl I.1. In *Castrum Pragense 7*. Praha.
- Tomková, K. 2005b:* K odrazu sociální struktury v hrobových nálezích na raně středověkých pohřebištích na Pražském hradě a jeho předpolích. In *K. Tomková (ed.) 2005a*, 145–158.

- Tomková, K. 2005c: Pohřební ritus na Pražském hradě a jeho předpolích ve středověku a novověku - charakteristika a vývoj. In K. Tomková (ed.) 2005a, 159–196.
- Tomková, K. 2005d: Hmotná kultura raně středověkých pohřbišť Pražského hradu a jeho předpolí. In K. Tomková (ed.) 2005a, 217–304.
- Tomková, K. 2005e: Pohřebiště Jízdárna (Úvod). In K. Tomková (ed.) 2005a, 387–402.
- Tomková, K. 2006: Příspěvek ke studiu proměn osídlení v severním a západním sousedství Pražského hradu v raném středověku – Contribution towards the study of transformations of the settlement in northern and western vicinity of the Prague Kastle in Early Middle Ages. *Archaeologica Pragensia* 18, 201–225.
- Tomková, K. 2007: Praha 1 - Hradčany, Loretánské náměstí čp. 102/IV. *Pražský sborník historický* 35, 309.
- Tomková, K. – Frolík, J. 2005: Topografie pohřbívání v areálu Pražského hradu a na jeho předpolích. In K. Tomková (ed.) 2005a, 7–24.
- Tomková, K. – Maříková-Kubková, J. – Frolík, J. 2004: Hranice života, hranice zapomení. Hroby významných církevních představitelů na Pražském hradě v období přemyslovské a lucemburské vlády. - *Grenze des Lebens, Grenze der Vergessenheit. Archaeologia historica* 29, 203–223.
- Tomková, K. – Matouš, P. 2000: Praha 1 - Hradčany, Hradčanské náměstí čp. 65/IV. *Pražský sborník historický* 31, 353.
- Tomková, K. – Vochozková, I. 1995b: Praha 1 - Hradčany, Ke Hradu. *Pražský sborník historický* 28, 221.
- Tomková, K. – Vochozková, I. 1997a: 992 Praha - Hradčany, obv. Praha 1, Loretánská ul. čp. 5/175. *Výzkumy v Čechách* 1993–5, 193–194.
- Tomková, K. – Vochozková, I. 1997b: 1011 Praha - Hradčany, obv. Praha 1, Loretánská ul. 19/104, dvůr, jižní trakt. *Výzkumy v Čechách* 1993–5, 198.
- Tomková, K. – Vochozková, I. – Modlík, M. 1997: 981 Praha - Hradčany, obv. Praha 1, Hradčanské nám. čp. 12/60. *Výzkumy v Čechách* 1993–5, 190–191.
- Tomková, K. et al. 2001: Tomková, K. (ed.) – Dubská, G. – Herichová, I. – Matouš, P.: Nálezová zpráva: Praha - Pražský hrad, Prašný most/Jelení příkop. Záchranný archeologický výzkum v rámci akce *Průchod valem Prašného mostu* v roce 2001 a starší výzkumy v tomto prostoru, díl I–II. *Archiv ARÚ Praha*, čj. 9447/01.
- Tryml, M. 1978a: Nálezová zpráva záchranného archeologického výzkumu v Praze 2, ul. V Túních před čp. 525/II. *Archiv PÚPP*, poř. č. 54.
- Tryml, M. 1978b: Nálezová zpráva o záchranném archeologickém výzkumu v Řeznické a Štěpánské ulici v Praze 2 - Novém Městě. *Archiv PÚPP*, poř. č. 55.
- Tryml, M. 1978c: Nálezová zpráva záchranného výzkumu v Praze 2, Štěpánské ul. čp. 1286/II. *Archiv PÚPP*, poř. č. 56.
- Tryml, M. 1980a: Nálezová zpráva o záchranném výzkumu při přestavbě plynovodu v Pštrosově a Opatovické ulici Praha 1 - Nové Město. *Archiv PÚPP*, poř. č. 74.
- Tryml, M. 1980b: Terénní nálezová zpráva o záchranném archeologickém výzkumu na dvoře domu čp. 236/I v Husově ulici. *Archiv ARÚ Praha*, čj. 1874/84.
- Tryml, M. 1981a: 308. Praha 1 - Nové Město, 1976 -e) Karlovo nám. ppč. 1171–1173. *Výzkumy v Čechách* 1976–77, 109.
- Tryml, M. 1981b: 308. Praha 1 - Nové Město, 1977 -a) Karlovo nám. čp. 1171. *Výzkumy v Čechách* 1976–77, 109–110.
- Tryml, M. 1981c: 308. Praha 1 - Nové Město, 1977 -b) Novoměstská radnice, Karlovo nám. čp. 1. *Výzkumy v Čechách* 1976–77, 110.
- Tryml, M. 1981d: Praha 2 - Nové Město, Štěpánská ul. *Pražský sborník historický* 13, 174.
- Tryml, M. 1981e: Praha 2 - Nové Město, ul. V túních. *Pražský sborník historický* 13, 174.
- Tryml, M. 1981f: Praha 1 - Nové Město, Opatovická ul. *Pražský sborník historický* 13, 178.
- Tryml, M. 1982a: 278. Praha 2 - Nové Město 1978 - a) Na Zbořenci čp. 252/II. *Výzkumy v Čechách* 1978–79, 99.
- Tryml, M. 1982b: 278. Praha 2 - Nové Město 1978 - b) Štěpánská ul., čp. 1286/II. *Výzkumy v Čechách* 1978–79, 99.
- Tryml, M. 1982c: 278. Praha 2 - Nové Město 1978 - c) V Túních, na chodníku před čp. 525/II. *Výzkumy v Čechách* 1978–79, 99.
- Tryml, M. 1982d: 278. Praha 2 - Nové Město 1978 - d) Řeznická a Štěpánská ul. *Výzkumy v Čechách* 1978–79, 99.
- Tryml, M. 1982e: 278. Praha 2 - Nové Město 1979 - Novoměstská radnice. *Výzkumy v Čechách* 1978–79, 99–100.
- Tryml, M. 1983: Perspektivy výzkumu Clam-Gallasova paláce. *Zpravodaj dobrovolných aktivů Státní památkové péče a ochrany přírody* 21, 4–7.
- Tryml, M. 1984a: Praha 1 - Nové Město, Pštrosova ul. *Pražský sborník historický* 17, 145.
- Tryml, M. 1984b: 301. Praha 1 - Staré Město 1980 -b) Haštalské nám., čp. 789/I, ppč. 916. *Výzkumy v Čechách* 1980–81, 98.
- Tryml, M. 1984c: Praha 1 - Staré Město, Haštalské nám. *Pražský sborník historický* 17, 147–148.

- Tryml, M. 1984d:* 301. Praha 1 - Staré Město 1981 -d) Anežský klášter, JV roh kvadratury minoritů, ppč. 877. Výzkumy v Čechách 1980–81, 99.
- Tryml, M. 1984e:* K některým výsledkům archeologického výzkumu Novoměstské radnice v Praze - Zu einigen Ergebnissen der archäologischen Erforschung des Neustädter Rathauses. Staletá Praha 14, 75–88, 219.
- Tryml, M. 1984f:* Praha 2 - Nové Město, ul. Na Zbořenci. Pražský sborník historický 17, 166.
- Tryml, M. 1986:* K počátkům středověkého osídlení Haštalského náměstí a jeho okolí - Zu den Anfängen der mittelalterlichen Besiedlung des Haštalské náměstí (Castulusplatz) und seiner Umgebung. Staletá Praha 16, 75–83, 315.
- Tryml, M. 1987a:* 387. Praha 1 - Malá Strana 1984 -b) Hellichova ul., čp. 553/III (kostel sv. Vavřince). Výzkumy v Čechách 1984–1985, 162.
- Tryml, M. 1987b:* 388. Praha 1 - Staré Město 1985 -f) Anežský klášter, loď kostela sv. Františka, ppč. 876/I. Výzkumy v Čechách 1984–1985, 166.
- Tryml, M. 1988a:* Praha 1 - Malá Strana, Hellichova ulice. Pražský sborník historický 21, 183–184.
- Tryml, M. 1988b:* Praha 1 - Staré Město, Anežský klášter. Pražský sborník historický 21, 187.
- Tryml, M. 1989a:* 348. Praha 1 - Hradčany 1987 -c) Loretánská ul., ppč. 734, před čp. 104/IV. Výzkumy v Čechách 1986–1987, 145.
- Tryml, M. 1989b:* 349. Praha 1 - Malá Strana 1987 -g) Břetislavova ul. čp. 304/III. Výzkumy v Čechách 1986–1987, 148.
- Tryml, M. 1989c:* 349. Praha 1 - Malá Strana 1987 -h) Břetislavova ul. čp. 305/III. Výzkumy v Čechách 1986–1987, 148.
- Tryml, M. 1989d:* 349. Praha 1 - Malá Strana 1987 -ch) Břetislavova ul. čp. 306/III. Výzkumy v Čechách 1986–1987, 148.
- Tryml, M. 1989e:* 349. Praha 1 - Malá Strana 1987 -i) Vlašská ul., čp. 362/III. Výzkumy v Čechách 1986–1987, 148.
- Tryml, M. 1989f:* 349. Praha 1 - Malá Strana 1987 -j) Vlašská ul., ppč. 995. Výzkumy v Čechách 1986–1987, 148.
- Tryml, M. 1989g:* 349. Praha 1 - Malá Strana 1987 -k) Vlašská ul., čp. 357/III. Výzkumy v Čechách 1986–1987, 148.
- Tryml, M. 1989h:* Praha 1 - Malá Strana, Břetislavova a Vlašská ulice. Pražský sborník historický 22, 172.
- Tryml, M. 1989ch:* Praha 1 - Malá Strana, Tržiště. Pražský sborník historický 22, 176.
- Tryml, M. 1991:* Praha 1 - Malá Strana, Břetislavova a Vlašská ulice. Pražský sborník historický 24, 195.
- Tryml, M. 1993:* Praha 1 - Malá Strana, Břetislavova a Vlašská ulice. Pražský sborník historický 26, 197.
- Tryml, M. 1995a:* 1444 Praha - Malá Strana, obv. Praha 1, Břetislavova ulice čp. 303/III, ppč. 20. Výzkumy v Čechách 1990/2, 276.
- Tryml, M. 1995b:* 1445 Praha - Malá Strana, obv. Praha 1, Břetislavova ulice čp. 304/III, ppč. 24. Výzkumy v Čechách 1990/2, 276.
- Tryml, M. 1995c:* 1446 Praha - Malá Strana, obv. Praha 1, Břetislavova ulice čp. 305/III, ppč. 26. Výzkumy v Čechách 1990/2, 276.
- Tryml, M. 1995d:* 1447 Praha - Malá Strana, obv. Praha 1, Břetislavova ulice čp. 306/III, ppč. 29. Výzkumy v Čechách 1990/2, 277.
- Tryml, M. 1995e:* 1454 Praha - Malá Strana, obv. Praha 1, ul. Tržiště, ppč. 994, u čp. 303/III. Výzkumy v Čechách 1990/2, 278.
- Tryml, M. 1995f:* 1469 Praha - Malá Strana, obv. Praha 1, Vlašská čp. 348/III, ppč. 442. Výzkumy v Čechách 1990/2, 282.
- Tryml, M. 1995g:* 1477 Praha - Staré Město, obv. Praha 1, Haštalské náměstí, čp. 789/I, ppč. 918. Výzkumy v Čechách 1990/2, 283–284.
- Tryml, M. 1995h:* 1500 Praha - Staré Město, obv. Praha 1, Na příkopě, čp. 957/I, ppč. 579. Výzkumy v Čechách 1990/2, 289.
- Tryml, M. 1995ch:* Praha 1 - Staré Město a Josefov, Haštalské náměstí c) Čp. 752/I. Pražský sborník historický 28, 236.
- Tryml, M. 1995i:* Praha 1 - Nové Město, Hybernská ul. čp. 999/II. Pražský sborník historický 28, 245.
- Tryml, M. 1995j:* Praha 1 - Nové Město, Krakovská ul. čp. 583/II. Pražský sborník historický 28, 246.
- Tryml, M. 1995k:* 1419 Praha - Hradčany, obv. Praha 1, Keplerova čp. 218/IV, ppč. 314, 315 „Hotel Savoy“. Výzkumy v Čechách 1990/2, 270.
- Tryml, M. 1997a:* 1135 Praha - Nové Město, obv. Praha 1, Opletalova ul. čp. 1336/II, ppč. 161. Výzkumy v Čechách 1993–5, 226.
- Tryml, M. 1997b:* 1114 Praha - Nové Město, obv. Praha 1, Krakovská ul. čp. 583/II, ppč. 2299. Výzkumy v Čechách 1993–5, 221.
- Tryml, M. 1997c:* 1014 Praha - Hradčany, obv. Praha 1, Tychonova ul. čp. 270, ppč. 636. Výzkumy v Čechách 1993–5, 198–199.

- Tryml, M. 1997d:* 1050 Praha - Malá Strana, obv. Praha 1, Hroznová ul. 3, ppč. 772. Výzkumy v Čechách 1993–5, 204.
- Tryml, M. 1997e:* 1137 Praha - Nové Město, obv. Praha 1, Palackého čp. 715/II, ppč. 636. Výzkumy v Čechách 1993–5, 226.
- Tryml, M. 1997f:* 1146 Praha - Nové Město, obv. Praha 1, Vodičkova ul. čp. 712/II, ppč. 633. Výzkumy v Čechách 1993–5, 228.
- Tryml, M. 1997g:* 1148 Praha - Nové Město, obv. Praha 1, Vodičkova ul. ppč. 2381. Výzkumy v Čechách 1993–5, 228.
- Tryml, M. 1997h:* 1224 Praha - Staré Město, obv. Praha 1, Anežská ul. čp. 986/I, ppč. 878. Výzkumy v Čechách 1993–5, 243–244.
- Tryml, M. 1997ch:* 1196 Praha - Staré Město, obv. Praha 1, Haštalské nám. čp. 752/I, ppč. 834. Výzkumy v Čechách 1993–5, 236.
- Tryml, M. 1997i:* 1112 Praha - Nové Město, obv. Praha 1, Hybernská ul. čp. 999/II, ppč. 512. Výzkumy v Čechách 1993–5, 220.
- Tryml, M. 1997j:* 1129 Praha - Nové Město, obv. Praha 1, Pštrossova ul. čp. 192/II, 193/II, ppč. 920. Výzkumy v Čechách 1993–5, 224–225.
- Tryml, M. 1997k:* 1202 Praha - Staré Město, obv. Praha 1, Rybná čp. 682/I, ppč. 690, 691. Výzkumy v Čechách 1993–5, 238.
- Tryml, M. 1998a:* Praha 1 - Staré Město, Anežská ulice čp. 986/I. Pražský sborník historický 30, 268.
- Tryml, M. 1998b:* Praha 1 - Nové Město, Vodičkova ulice čp. 712/II. Pražský sborník historický 30, 285–286.
- Tryml, M. 1998c:* Praha 1 - Nové Město, Opletalova ulice čp. 1336/II. Pražský sborník historický 30, 283.
- Tryml, M. 1998d:* Předlokační osídlení Nového Města a Vyšehradu z pohledu archeologa. In Bařková, R. (ed.) et al. 1998: Umělecké památky Prahy. Nové Město, Vyšehrad, Vinohrady (Praha 1). Praha, 11–15.
- Tryml, M. 1998e:* 714 Praha - Nové Město, obv. Praha 1. Ul. Palackého čp. 720/II, ppč. 641. Výzkumy v Čechách 1996–7, 169.
- Tryml, M. 1999:* Výzkum parcely domu čp. 1319/II v Žitné ulici na Novém Městě pražském. In Archeologické výzkumy v Čechách 1998. Zprávy České archeologické společnosti – Supplément 38. Praha, 13.
- Tryml, M. 2000a:* Praha 1 - Nové Město, Štěpánská ulice čp. 795/II. Pražský sborník historický 31, 383.
- Tryml, M. 2000b:* Praha 1 - Nové Město, Žitná čp. 1319/II. Pražský sborník historický 31, 386–387.
- Tryml, M. 2000c:* Praha 2 - Nové Město, Kateřinská ulice čp. 466/II a 1684/II. Pražský sborník historický 31, 387.
- Tryml, M. 2001a:* 899 Praha - Malá Strana, obv. Praha 1. Ul. Vlašská čp. 354/III, ppč. 435. Výzkumy v Čechách 1999, 191–192.
- Tryml, M. 2001b:* 919 Praha - Malá Strana, obv. Praha 1. Břetislavova 16, čp. 517/III, ppč. 37. Sonda II - komponenta B, sonda III - komponenta A. Výzkumy v Čechách 1999, 199.
- Tryml, M. 2001c:* 922 Praha - Malá Strana, obv. Praha 1. Břetislavova 16, čp. 517/III, ppč. 37. Sonda I. Výzkumy v Čechách 1999, 199–200.
- Tryml, M. 2001d:* 992 Praha - Nové Město, obv. Praha 1. Ul. Pštrossova čp. 192/II, ppč. 920. Výzkumy v Čechách 1999, 215.
- Tryml, M. 2001e:* 1007 Praha - Nové Město, obv. Praha 1. Ul. Štěpánská čp. 795/II, ppč. 2067. Výzkumy v Čechách 1999, 220–221.
- Tryml, M. 2001f:* 1013 Praha - Nové Město, obv. Praha 1. Ul. Jungmannova čp. 745/II, ppč. 645/2. Výzkumy v Čechách 1999, 223.
- Tryml, M. 2001g:* 1015 Praha - Nové Město, obv. Praha 1. Ul. Krakovská čp. 1366/II, ppč. 2290. Výzkumy v Čechách 1999, 223–224.
- Tryml, M. 2001h:* 1017 Praha - Nové Město, obv. Praha 1. Ul. Ve Smečkách čp. 591/II, ppč. 2281. Výzkumy v Čechách 1999, 224.
- Tryml, M. 2001ch:* 1030 Praha - Nové Město, obv. Praha 2. Ul. Žitná čp. 1319/II, ppč. 2035. Výzkumy v Čechách 1999, 227–228.
- Tryml, M. 2001i:* 1034 Praha - Nové Město, obv. Praha 2. Ul. Kateřinská ppč. 1684/1, 1685/1. Výzkumy v Čechách 1999, 228.
- Tryml, M. 2001j:* 1167 Praha - Staré Město, obv. Praha 1. Ul. Anežská čp. 810/I, ppč. 879. Výzkumy v Čechách 1999, 256.
- Tryml, M. 2001k:* 1168 Praha - Staré Město, obv. Praha 1. Ul. Anežská čp. 810/I, ppč. 879. Výzkumy v Čechách 1999, 256.
- Tryml, M. 2001l:* Zpráva o výsledcích záchranného archeologického výzkumu parcely domu čp. 312/II na Karlově náměstí, výzkum č. 40/99. Archiv archeol. odd. PÚPP.
- Tryml, M. 2002a:* Karmelitská ulice ppč. 1050. In A. Křížová – L. Špaček – Z. Dragoun (edd.): Výroční zpráva 2001. Státní památkový ústav v hlavním městě Praze, 43.
- Tryml, M. 2002b:* Karmelitská ulice čp. 528/III a 529/III. In A. Křížová – L. Špaček – Z. Dragoun (edd.): Výroční zpráva 2001. Státní památkový ústav v hlavním městě Praze, 44.

- Tryml, M. 2002c:* Pohřebiště bez osídlení ? In A. Křížová – L. Špaček – Z. Dragoun (edd.): Výroční zpráva 2001. Státní památkový ústav v hlavním městě Praze, 95–97.
- Tryml, M. 2002d:* Zpráva o výsledcích výzkumu parcely domu čp. 707/II ve Vodičkově ulici, výzkum č. 40/02. Archiv archeologického odd. PÚPP.
- Tryml, M. 2003a:* 856 Praha - Malá Strana, obv. Praha 1. Karmelitská ul. 5 a 7, čp. 528/III, 529/III, ppč. 374, 378, 380. Výzkumy v Čechách 2000, 186–187.
- Tryml, M. 2003b:* 857 Praha - Malá Strana, obv. Praha 1. Karmelitská ul. 7, čp. 529/III, ppč. 380 (MŠMT, budova C). Výzkumy v Čechách 2000, 187.
- Tryml, M. 2003c:* 858 Praha - Malá Strana, obv. Praha 1. Karmelitská ul. 7, čp. 529/III, ppč. 380. Výzkumy v Čechách 2000, 187.
- Tryml, M. 2003d:* 920 Praha - Nové Město, obv. Praha 2. Karlovo nám., na místě bývalého čp. 312/II, ppč. 1166/1 (část). Výzkumy v Čechách 2000, 203–204.
- Tryml, M. 2003e:* 964 Praha - Staré Město, obv. Praha 1. Vejvodova ul. 1, čp. 445/I, ppč. 402 (dvůr). Výzkumy v Čechách 2000, 214.
- Tryml, M. 2003f:* 965 Praha - Staré Město, obv. Praha 1. Vejvodova ul. 1, čp. 445/I, ppč. 402 (sklep). Výzkumy v Čechách 2000, 214.
- Tryml, M. 2003g:* Praha 1 - Malá Strana, Karmelitská čp. 528/III. Pražský sborník historický 32, 305.
- Tryml, M. 2003h:* Praha 1 - Staré Město, Anežská čp. 810/I. Pražský sborník historický 32, 323.
- Tryml, M. 2003ch:* Praha 1 - Nové Město, Krakovská čp. 1366/II. Pražský sborník historický 32, 332.
- Tryml, M. 2003i:* Praha 1 - Nové Město, Jungmannova čp. 745/II. Pražský sborník historický 32, 332.
- Tryml, M. 2003j:* Praha 1 - Nové Město, Ve Smečkách čp. 591/II. Pražský sborník historický 32, 336.
- Tryml, M. 2003k:* Praha 2 - Nové Město, Karlovo náměstí čp. 312/II. Pražský sborník historický 32, 338.
- Tryml, M. 2003l:* Praha 1 - Malá Strana, Karmelitská parc. č. 1050/III. In P. Vaňous – Z. Dragoun (edd.): Výroční zpráva 2002 - Státní památkový ústav v hlavním městě Praze, 49–50.
- Tryml, M. 2003m:* Praha 1 - Malá Strana, Všešrdova čp. 437/III. In P. Vaňous – Z. Dragoun (edd.): Výroční zpráva 2002 - Státní památkový ústav v hlavním městě Praze, 53–54.
- Tryml, M. 2003n:* 913 Praha - Malá Strana, obv. Praha 1. Ul. Karmelitská čp. 528/III průjezd; ppč. 377 a ul. Karmelitská před čp. 528/III; ppč. 1050. Výzkumy v Čechách 2001, 208.
- Tryml, M. 2003o:* 936 Praha - Nové Město, obv. Praha 1. Ul. Vodičkova čp. 707/II, ppč. 628. Sonda I–VII. Výzkumy v Čechách 2001, 213–214.
- Tryml, M. 2003p:* 937 Praha - Nové Město, obv. Praha 1. Ul. Vodičkova čp. 707/II. Sonda VIII (komp. A), ppč. 628. Sonda IX. (komp. B), ppč. 628. Výzkumy v Čechách 2001, 213–214.
- Tryml, M. 2003r:* Újezd parc. č. 906. In P. Vaňous – Z. Dragoun (edd.): Výroční zpráva 2002 - Státní památkový ústav v hlavním městě Praze, 53.
- Tryml, M. 2004a:* Praha 1 - Malá Strana, Karmelitská ulice čp. 528/III a 529/III. Pražský sborník historický 33, 344–345.
- Tryml, M. 2004b:* Praha 1 - Malá Strana, Karmelitská ulice ppč. 1050 a). Pražský sborník historický 33, 346.
- Tryml, M. 2004c:* Praha 1 - Malá Strana, Karmelitská ulice ppč. 1050 b). Pražský sborník historický 33, 346–347.
- Tryml, M. 2004d:* Praha 1 - Malá Strana, Újezd čp. 906. Pražský sborník historický 33, 361.
- Tryml, M. 2004e:* Praha 1 - Malá Strana, Všešrdova ulice čp. 437/III. Pražský sborník historický 33, 364.
- Tryml, M. 2004f:* Praha 1 - Nové Město, Vodičkova ulice čp. 707/II. Pražský sborník historický 33, 382.
- Tryml, M. 2004g:* Praha 1 - Malá Strana, Újezd čp. 450/III (Tyršův dům). Nálezová zpráva o archeologickém výzkumu PÚPP č. CLX - 27/84. Archiv nálezových zpráv PÚPP Praha.
- Tryml, M. 2005a:* Praha 1 - Malá Strana, Říční ul., čp. 539/III. Nálezová zpráva o archeologickém výzkumu PÚPP č. 5/85. Archiv nálezových zpráv PÚPP Praha.
- Tryml, M. 2005b:* Praha 1 - Malá Strana, Hellichova čp. 553/III. Výzkum PÚPP č. XL - 14. Archiv nálezových zpráv PÚPP Praha.
- Tryml, M. 2005c:* Praha 1 - Malá Strana, Hellichova čp. 553/III. Výzkum PÚPP č. 21/85. Archiv nálezových zpráv PÚPP.
- Tryml, M. 2005d:* Praha 2 - Nové Město, Karlovo nám čp. 307/II a čp. 269/II. Zpráva o archeologickém výzkumu NPÚ ú. o. p. v hl. m. Praze č. 15/05. Archiv archeologického oddělení PÚPP.
- Tryml, M. 2006a:* Praha 1 - Malá Strana, Hellichova čp. 553/III. Nálezová zpráva o výzkumu PÚPP č. CLVI - 14/85. Archiv ARÚ Praha, čj. 11184/06.
- Tryml, M. 2006b:* Praha 1 - Malá Strana, Maltéžské náměstí čp. 480/III. Nálezová zpráva o archeologickém výzkumu PÚPP č. CXXI - 12/82. Archiv ARÚ Praha, čj. 11185/06.
- Tryml, M. 2006c:* Praha 1 - Malá Strana, Nosticova čp. 464/III. Nálezová zpráva o archeologickém výzkumu PÚPP č. CLXII - 29/84. Archiv ARÚ Praha, čj. 11186/06.
- Tryml, M. 2006d:* Praha 1 - Malá Strana, Besední ulice. Nálezová zpráva o archeologickém výzkumu PÚPP č. 15/86. Archiv ARÚ Praha, čj. 11187/06.

- Tryml, M. 2006e:* Praha 1 - Malá Strana, Karmelitská čp. 389/III a 529/III. Nálezová zpráva o archeologickém výzkumu PÚPP č. 12/87. Archiv ARÚ Praha, čj. 11188/06.
- Tryml, M. 2006f:* Praha 1 - Malá Strana, Lázeňská čp. 485/III. Nálezová zpráva o archeologickém výzkumu PÚPP č. 12/03. Archiv ARÚ Praha, čj. 11189/06.
- Tryml, M. 2006g:* Praha 1 - Malá Strana, Hellichova ulice ppč. 1054. Nálezová zpráva o archeologickém výzkumu PÚPP č. 14/03. Archiv ARÚ Praha, čj. 11190/06.
- Tryml, M. 2006h:* Praha 1 - Malá Strana, Karmelitská čp. 269/III. Nálezová zpráva o archeologickém výzkumu PÚPP č. 9/03. Archiv ARÚ Praha, čj. 11191/06.
- Tryml, M. 2006ch:* Praha 1 - Malá Strana, Karmelitská čp. 529. Nálezová zpráva o výzkumu PÚPP č. 9/85. Archiv ARÚ Praha, čj. 11192/06.
- Tryml, M. 2006i:* Praha 2 - Nové Město, Karlovo náměstí ppč. 2416. Pražský sborník historický 34, 384–385.
- Tryml, M. – Havrda J. 2004:* Praha 1, Malá Strana, Karmelitská ul. čp. 387/III, zpráva o výsledcích archeologického výzkumu závěru kostela sv. Maří Magdaleny. Výzkum NPÚ HMP č. 20/03. Archiv archeologického oddělení PÚPP.
- Tryml, M. – Mjartan, J. 1987:* 387. Praha 1 - Malá Strana 1985 -a) Hellichova ul. čp. 553/III (kostel sv. Vavřince). Výzkumy v Čechách 1984–1985, 162.
- Tryml, M. – Wallisová, M. 1995:* Praha 1 - Nové Město, Pštrosova ulice a) Čp. 192/II a 193/II. Pražský sborník historický 28, 248–249.
- Tryml, M. – Zavřel, J. 1987a:* 387. Praha 1 - Malá Strana 1985 -c) Karmelitská ul., čp. 450/III, ppč. 315 (Tyršův dům). Výzkumy v Čechách 1984–1985, 163.
- Tryml, M. – Zavřel, J. 1987b:* 387. Praha 1 - Malá Strana 1985 -d) Všehrdova ul., čp. 437/III, ppč. 337/III. Výzkumy v Čechách 1984–1985, 163.
- Tryml, M. – Zavřel, J. 1988a:* Praha 1 - Malá Strana, Karmelitská ulice. Pražský sborník historický 21, 185.
- Tryml, M. – Zavřel, J. 1988b:* Praha 1 - Malá Strana, Říční ulice. Pražský sborník historický 21, 185–186.
- Tryml, M. – Zavřel, J. 1989a:* 349. Praha 1 - Malá Strana, 1987 -l) Karmelitská ul., čp. 389/III a 528/III. Výzkumy v Čechách 1986–1987, 148–149.
- Tryml, M. – Zavřel, J. 1989b:* Praha 1 - Malá Strana, Karmelitská ulice b). Pražský sborník historický 22, 174–175.
- Tryml, M. – Zavřel, J. 1992:* K počátkům středověkého osídlení jižní části Malé Strany - On the origins of early medieval settlement of the S part of the Lesser Quarter - Zu den Anfängen der frühmittelalterlichen Besiedlung des Südteiles von der Kleinseite. Staletá Praha 22, 109–126.
- Tůma, V. 1943:* Záznamy a dokumentace výkopu protipožární vodní nádrže na Malostranském náměstí v Praze 1. Archiv ARÚ Praha, čj. 276/86.
- Turek, Jan 1996:* Osídlení Pražské kotliny v závěru eneolitu - The Prague region in the Late Eneolithic period. Archaeologica Pragensia 12, 5–58.
- Turek, Rudolf 1936:* Praha IV - Hradčany, mezi Keplerovou a Jelení ulicí. NZ o archeologické akci v r. 1936. Archiv AÚ Praha, čj. 1822/36.
- [Turek, R.] 1937:* Státní archeologický ústav pracoval r. 1936 v zemi České v těchto stanicích. Zprávy památkové péče 1/3, 15–16.
- Turek, Rudolf 1948a:* České denáry jako datovací pomůcka archeologická. Numismatické listy 3, 20–26.
- Turek, Rudolf 1948b:* České hradištní nálezy datované mincemi - Les trouvailles slaves de la Boheme, datées, l'aide des monnaies du X^e-XII^e siècle. Slavia Antiqua I, 485–535.
- Turek, Rudolf 1950:* K počátkům Prahy - Les débuts de Prague. Památky archeologické 43, 59–94.
- Tvrdlík, R. 1996a:* Praha 1 - Nové Město, Vodičkova ul. čp. 683/II a 685/II. NZ o archeologickém výzkumu PÚPP č. 12/96. Archiv PÚPP.
- Tvrdlík, R. 1996b:* Praha 1 - Nové Město, Vodičkova ul. čp. 713/II. NZ o archeologickém výzkumu PÚPP č. 26/95. Archiv PÚPP.
- Tvrdlík, R. 1996c:* Praha 1 - Nové Město, Jindřišská ul. čp. 940/II. NZ o archeologickém výzkumu PÚPP č. 39/96.
- Tvrdlík, R. 1996d:* Praha 1 - Nové Město, Truhlářská ul. čp. 1120/II. NZ o archeologickém výzkumu PÚPP č. 22/96.
- Tvrdlík, R. 1997:* 1147 Praha - Nové Město, obv. Praha 1, Vodičkova ul. čp. 713/II, ppč. 634. Výzkumy v Čechách 1993–5, 228.
- Tvrdlík, R. 1998a:* Praha 1 - Nové Město, Vodičkova ulice čp. 683/II a 685/II. Pražský sborník historický 30, 285.
- Tvrdlík, R. 1998b:* Praha 1 - Nové Město, Vodičkova ulice čp. 713/II. Pražský sborník historický 30, 286.
- Tvrdlík, R. 1998c:* Praha 1 - Nové Město, Jindřišská ulice čp. 940/II. Pražský sborník historický 30, 281–282.
- Tvrdlík, R. 1998d:* Praha 1 - Nové Město, Truhlářská ulice čp. 1120/II. Pražský sborník historický 30, 283–284.
- Tvrdlík, R. 1998e:* 703 Praha - Nové Město, obv. Praha 1, sonda v zadní části dvora v ul. Jindřišské, čp. 940/II. Výzkumy v Čechách 1996–7, 167.
- Tvrdlík, R. 1998f:* 717 Praha - Nové Město, obv. Praha 1, ul. Truhlářská čp. 1120/II, budova školy. Terénní úprava dvora. Výzkumy v Čechách 1996–7, 170.

- Tvrđík, R. 1998g*: 718 Praha - Nové Město, obv. Praha 1, ul. Vodičkova čp. 683/II a 685/II, budova Vyšší dívčí školy, ppč. 2010, 2011. *Výzkumy v Čechách 1996–7*, 170.
- Tvrđík, R. – Čiháková, J. 1997*: Praha 1 - Malá Strana, Valdštejnské nám. čp. 17/III. Investorská zpráva o archeologickém výzkumu PÚPP č. 17/95 + 97. Archiv investora (KDM, a. s.).
- Uličný P. 2006*: Staroměstské opevnění v Praze v dokumentaci Rudolfa Hlubinky - Die Befestigung der Prager Altstadt in der Dokumentation von Rudolf Hlubinka. *Průzkumy památek 13/1*, 76–88.
- Varadzin, L. 2007a*: Vyšehrad, okolí tzv. purkrabství (čp. 973/VI) v r. 2004. Archiv NZ ARÚ AV ČR v Praze, čj. 4168/07.
- Varadzin, L. 2007b*: Vyhodnocení archeologického výzkumu v okolí rotundy sv. Martina na Vyšehradě - Ceramic finds from around St Martin's Rotunda at Vyšehrad - Keramikfunde aus der Umgebung ser St. Martins-Rotunde auf dem Vyšehrad. In *Královský Vyšehrad 3*, 290–306.
- Varadzin, L. – Štefan, I. 2004*: Vyšehrad, archeologický výzkum čp. 973/VI (purkrabství) v roce 2003. Archiv NZ ARÚ AV ČR v Praze, čj. 8810/04.
- Varadzin, L. – Štefan, I. 2007a*: 817 Praha - Vyšehrad, okr. Praha 2. Výzkum v interiéru a nejbližším okolí čp. 973/VI, tzv. Purkrabství. *Výzkumy v Čechách 2004*, 195–196.
- Varadzin, L. – Štefan, I. 2007b*: Archeologický výzkum jihozápadní části Vyšehradu v roce 2004 - Eine archäologische Untersuchung im Südwestareal des Vyšehrads im Jahre 2004. *Archeologie ve středních Čechách 11*, 2007, 549–563.
- Varhaník, J. – Zavřel, J. 1994*: Nové nálezy v areálu bývalého biskupského dvora na Malé Straně v Praze - Neue Funde auf dem Gelände des ehemaligen Bischofshofes in der Kleinseite in Prag. *Zprávy památkové péče 44/5*, 151–153.
- Vařeka, P. 1995*: Nálezová zpráva o záchraném archeologickém výzkumu v Praze 1 Pařížské ul. čp. 63 (205/I). Archiv ÚAPPSČ čj. 33/95. Archiv ARÚ Praha, čj. 4941/96.
- Vařeka, P. 1998*: 757 Praha 1 - Staré Město, obv. Praha 1, Pařížská ul. čp. 63. *Výzkumy v Čechách 1996–7*, 177.
- Vařeka, P. 1999*: Nálezová zpráva ze záchraného archeologického výzkumu v České národní bance Senovážné nám. 29, čp. 866, Praha 1. Archiv ARÚ Praha, čj. 1556/99.
- Vařeka, P. 2000*: Praha 1 - Nové Město, Senovážné náměstí čp. 866/II. *Pražský sborník historický 31*, 382.
- Vařeka, P. 2001*: 982 Praha - Nové Město, obv. Praha 1. Česká národní banka, Senovážné náměstí 29, čp. 866, J část areálu banky. *Výzkumy v Čechách 1999*, 213.
- Vařeka, P. 2002*: Keramika pozdního středověku až počátku novověku z areálu bývalých kasáren Jiřího z Poděbrad na náměstí Republiky v Praze 1 (zjišťovací výzkum v letech 1998–1999) [Ceramics of the late middle ages to the beginning of the early modern period in the area of the former George of Poděbrady barracks on nám. Republiky in Prague 1 (test trenching in 1998–1999)]. *Archaeologica Pragensia 16*, 217–250.
- Vařeka, P. – Bureš, M. 1997*: Hmotná kultura sídlištního komplexu u sv. Petra na Poříčí ve vrcholném a pozdním středověku - výzkum v letech 1988–1990. Nálezy z kosti, kamene, bronzu, skla a keramické plastiky - Die materielle Kultur des Siedlungskomplexes bei St. Peter auf dem Poritsch (Na Poříčí) im Hoch- und Spätmittelalter anhand der Grabung 1988–90. Knochen-, Stein-, Bronze- und Glasfunde, Keramikfiguren. *Archaeologica Pragensia 13*, 145–156.
- Vencl, S. 1972a*: 174. Praha 1 - Malá Strana a) školní hřiště jižně od předmostí Mánesova mostu na Klárově, ppč. 710. *Výzkumy v Čechách 1969*, 120.
- Vencl, S. 1972b*: 174. Praha 1 - Malá Strana, ul. U Lužického semináře, před vchodem čp. 94/14. *Výzkumy v Čechách 1969*, 120–121.
- Vencl, S. 1996*: Stopa předneolitického osídlení v Praze 1. *Archeologické rozhledy 48*, 510–511.
- Vilímková, M. – Hýzler, J. 1965*: Románské nálezy na Malé Straně. *Staletá Praha 1*, 133–137.
- Vlačíha, K. 1910*: Pece k tavení železa z doby praehistorické a historické v Praze a okolí. *Obzor praehistorický. Věstník praehistorického odboru Společnosti přátel starožitností českých v Praze 1*, 13–16 (příloha Časopisu Společnosti přátel starožitností českých roč. 18).
- Vlačíha, K. 1913*: Výsledky bádání na Královském Vyšehradě od roku 1888 až do nynější doby. *Památky archeologické 24*, 149–160.
- Vlček, P. 1986*: Giovanni Domenico Orsi a bývalý kostel sv. Norberta v Praze. *Umění 34*, 416–435.
- Vochozková, I. 1993*: Zpráva pro investora o záchraném archeologickém výzkumu, prováděném na základě smlouvy č. 737/93 na lokalitě Pražský hrad - Hradčany provázejícím těžební etapu budování kolektoru v úseku II. nádvoří Pražského hradu - Arcibiskupský palác. Archiv ARÚ Praha, čj. 3198/93.
- Vochozková, I. 1994a*: Zpráva o záchraném archeologickém výzkumu, prováděném na základě smlouvy č. 768/94 na lokalitě Praha 1 - Hradčany, Pražský hrad, Severní křídlo. Archiv ARÚ Praha, čj. 4901/94.
- Vochozková, I. 1994b*: Zpráva o záchraném archeologickém výzkumu, prováděném na základě smlouvy č. 751/94 na lokalitě Praha 1 - Hradčany, Jelení příkop ppč. 424. Archiv ARÚ Praha, čj. 7425/94.
- Vochozková, I. 1995a*: Praha 1 - Hradčany, Hradčanské náměstí. *Pražský sborník historický 28*, 219–220.
- Vochozková, I. 1995b*: Praha 1 - Pražský hrad, Čtvrté nádvoří a) Kolektor. *Pražský sborník historický 28*, 215.

- Vochozková, I. 1995c:* Praha 1 - Pražský hrad, Jelení příkop. Pražský sborník historický 28, 215–216.
- Vochozková, I. 1995d:* Praha 1 - Pražský hrad, Severní trakt, b) Průchod a suterén. Pražský sborník historický 28, 217.
- Vochozková, I. 1995e:* Praha 1 - Pražský hrad, Severní trakt, d) Severní křídlo pod Španělským sálem. Pražský sborník historický 28, 217–218.
- Vochozková, I. 1995f:* 1426 Praha - Hradčany, obv. Praha 1, průchod mezi II. nádvořím Pražského hradu a Prašným mostem - J část. Výzkumy v Čechách 1990/2, 271.
- Vochozková, I. 1995g:* 1429 Praha - Hradčany, obv. Praha 1, ulice Ke hradu. Výzkumy v Čechách 1990/2, 272.
- Vochozková, I. 1997a:* 997 Praha - Hradčany, obv. Praha 1, Horní Jelení příkop, ppč. 424. Výzkumy v Čechách 1993–5, 194–195.
- Vochozková, I. 1997b:* 982 Praha - Hradčany, obv. Praha 1, Hrad, IV. nádvoří a S výběžek Hradčanského nám., východně arcibiskupství (čp. 56/IV), ppč. 2 a 729. Výzkumy v Čechách 1993–5, 191.
- Vochozková, I. 1997c:* 1006 Praha - Hradčany, obv. Praha 1, Hrad, S křídlo čp. 1, kotelna pod Španělským sálem. Výzkumy v Čechách 1993–5, 197.
- Vochozková, I. – Boháčová, I. 1997:* 985 Praha - Hradčany, obv. Praha 1, Hrad, průchod z II. nádvoří na Prašný most. Výzkumy v Čechách 1993–5, 192.
- Vochozková, I. – Tomková, K. – Boháčová, I. 1995:* 1402 Praha - Hradčany, obv. Praha 1, Hrad, střední část Slévárenského dvora, těsně Z sondy III. Výzkumy v Čechách 1990/2, 265.
- Vojta, T. – Skorkovský 1977:* Praha 2 - Vyšehrad, rotunda sv. Martina. Fotodokumentace první etapy výzkumu Vyšehradu v l. 1924–1937 (z pozůstalosti J. Böhma). Archiv ARÚ Praha, čj. 5295/77.
- Volavková, H. 1954:* Pinkasova škola, Památník minulosti a našich dnů. Praha.
- Vyšohlíd, M. 2007a:* Finds of clay tobacco pipes from Náměstí Republiky in Prague's New Town - Nálezy keramických dýmek z náměstí Republiky na Novém Městě v Praze. Studies in Post-Medieval Archeology 2, 275–304.
- Vyšohlíd, M. 2007b:* Ústní hygiena v novověku. Nálezy kostěných zubních kartáčků na náměstí Republiky v Praze - Oral hygiene in the modern period. Bone toothbrush finds from náměstí Republiky in Prague. Archeologie ve středních Čechách 11/2, 791–799.
- Wallisová, M. 1995a:* Praha 1 - Malá Strana, Nostická zahrada. Pražský sborník historický 28, 230.
- Wallisová, M. 1995b:* Praha 1 - Nové Město, křižovatka Spálená x Lazarská, ppč. 2387. Pražský sborník historický 28, 246.
- Wallisová, M. 1995c:* Praha 1 - Nové Město, Opatovická ul. čp. 1661/II. Pražský sborník historický 28, 247–248.
- Wallisová, M. 1995d:* Pražské nálezy koželužen - Prager Funde der Gerbereien. Archaeologia historica 20, 623–628.
- Wallisová, M. 1995e:* Praha 2 - Nové Město, Karlovo náměstí a) Čp. 2/II. Pražský sborník historický 28, 253.
- Wallisová, M. 1997a:* Praha 1 - Nové Město, Opatovická ul. čp. 1661/II. Nálezová zpráva o záchranném archeologickém výzkumu PÚPP č. 12/94. Archiv ARÚ Praha, čj. 478/98.
- Wallisová, M. 1997b:* 1136 Praha - Nové Město, obv. Praha 1, Ostrovní ul. ppč. 2398. Výzkumy v Čechách 1993–5, 226.
- Wallisová, M. 1997c:* 1131 Praha - Nové Město, obv. Praha 1, Václavské nám. 42, čp. 794/II, Štěpánská ul. 42, čp. 624/II. Výzkumy v Čechách 1993–5, 225.
- Wallisová, M. 1997d:* 1124 Praha - Nové Město, obv. Praha 1, Karlovo náměstí, čp. 2/II, ppč. 769/1. Výzkumy v Čechách 1993–5, 223.
- Wallisová, M. 1997e:* 1162 Praha - Nové Město, obv. Praha 2, Karlovo nám. (park), ppč. 2419. Výzkumy v Čechách 1993–5, 231.
- Wallisová, M. 1997f:* 1052 Praha - Malá Strana, obv. Praha 1, Nosticova zahrada ppč. 298, sonda 1. Výzkumy v Čechách 1993–5, 205.
- Wallisová, M. 1997g:* 1053 Praha - Malá Strana, obv. Praha 1, Nosticova zahrada ppč. 298, sonda 2–4. Výzkumy v Čechách 1993–5, 205.
- Wallisová, M. 1997h:* 1062 Praha - Malá Strana, obv. Praha 1, Nosticova zahrada ppč. 298, sonda 5. Výzkumy v Čechách 1993–5, 207.
- Wallisová, M. 1997ch:* 1126 Praha - Nové Město, obv. Praha 1, Křižovatka ulic Spálená a Lazarská (před čp. 86/II), před ppč. 2387. Výzkumy v Čechách 1993–5, 224.
- Wallisová, M. 1997i:* 1134 Praha - Nové Město, obv. Praha 1, Opatovická ul. čp. 1659/II, ppč. 907. Výzkumy v Čechách 1993–5, 225–226.
- Wallisová, M. 1997j:* 1128 Praha - Nové Město, obv. Praha 1, Opatovická ul. čp. 1661/II, ppč. 906. Výzkumy v Čechách 1993–5, 224.
- Wallisová, M. 1998a:* Praha 1 - Staré Město, Týnský dvůr čp. 640/I. Pražský sborník historický 30, 281.
- Wallisová, M. 1998b:* Praha 1 - Nové Město, Opatovická ulice před č. 1661/II. Pražský sborník historický 30, 283.
- Wallisová, M. 1998c:* Praha 1 - Nové Město, Opatovická čp. 1659/II. Pražský sborník historický 30, 283.

- Wallisová, M. 1998d:* Praha 1 - Nové Město, Pštrossova ulice - před čp. 201/II. Pražský sborník historický 30, 283–284.
- Wallisová, M. 1998e:* Praha 1 - Nové Město, Voršilská ulice - Ostrovní ulice. Pražský sborník historický 30, 286.
- Wallisová, M. 1998f:* Praha 2 - Nové Město, Karlovo náměstí. Pražský sborník historický 30, 287.
- Wallisová, M. 1998g:* Praha 1 - Malá Strana, Nostická zahrada parc. číslo 298. Nálezová zpráva o záchranném archeologickém výzkumu PÚPP č. 24/93. Archiv ARÚ Praha, čj. 1535/98.
- Wallisová, M. 1998h:* 709 Praha - Nové Město, obv. Praha 1, ul. Mikulandská ppč. 2396. Výzkumy v Čechách 1996–7, 168.
- Wallisová, M. 1998ch:* 713 Praha - Nové Město, obv. Praha 1, ul. Opatovická, před čp. 1661/II, ppč. 2392. Výzkumy v Čechách 1996–7, 169.
- Wallisová, M. 1998i:* 715 Praha - Nové Město, obv. Praha 1, ul. Pštrossova 19, před čp. 201/II, ppč. 2405. Výzkumy v Čechách 1996–7, 169.
- Wallisová, M. 1998j:* 719 Praha - Nové Město, obv. Praha 1, ul. Voršilská a Ostrovní. Výzkumy v Čechách 1996–7, 170.
- Wallisová, M. 1998k:* 765 Praha - Staré Město, obv. Praha 1, Týn čp. 640/I, ppč. 637. Výzkumy v Čechách 1996–7, 179–180.
- Wallisová, M. 1998l:* První etapa výzkumu židovského hřbitova na Novém Městě pražském. Předběžná zpráva - Die erste Etape der Ausgrabung auf dem jüdische Friedhof in der Prager Neustadt. Ein Vorbericht. *Archaeologica Pragensia* 14, 141–148.
- Wallisová, M. 1998m:* Nejstarší dějiny Opatovic v písemných a archeologických pramenech. *Documenta pragensia* 17, 37–41.
- Wallisová, M. 2000a:* Praha 1 - Nové Město, Na Poříčí čp. 1067/II. Pražský sborník historický 31, 379.
- Wallisová, M. 2000b:* Praha 1 - Nové Město, Vladislavova čp. 1390/II a 76/II. Pražský sborník historický 31, 385–386.
- Wallisová, M. 2000c:* Praha 1 - Nové Město, V Jirchářích, Pštrossova, Opatovická, Ostrovní, Křemencova. Pražský sborník historický 31, 386.
- Wallisová, M. 2000d:* Praha 1 - Nové Město, Vladislavova ul. čp. 1390/II, 76/II - výzkum v prostoru židovského hřbitova. In *Archeologické výzkumy v Čechách 1999. Zprávy České archeologické společnosti – Supplément* 42, Praha, 16.
- Wallisová, M. 2001a:* 990 Praha - Nové Město, obv. Praha 1. Ul. Na poříčí čp. 1067/II, ppč. 450. Výzkumy v Čechách 1999, 215.
- Wallisová, M. 2001b:* 994 Praha - Nové Město, obv. Praha 1. Ul. V jirchářích, Pštrossova, Opatovická, Ostrovní, Křemencova. Výzkumy v Čechách 1999, 216.
- Wallisová, M. 2001c:* 996 Praha - Nové Město, obv. Praha 1. Ul. Vladislavova čp. 1390/II, ppč. 759. Výzkumy v Čechách 1999, 216–217.
- Wallisová, M. 2001d:* 1016 Praha - Nové Město, obv. Praha 1. Ul. Ostrovní čp. 1448, ppč. 853. Výzkumy v Čechách 1999, 224.
- Wallisová, M. 2001e:* 1018 Praha - Nové Město, obv. Praha 1. Ul. Vladislavova čp. 1390/II, ppč. 759. Výzkumy v Čechách 1999, 224.
- Wallisová, M. 2001f:* 1019 Praha - Nové Město, obv. Praha 1. Ul. Vladislavova čp. 76/II. Výzkumy v Čechách 1999, 225.
- Wallisová, M. 2002a:* Předběžná zpráva o záchranném archeologickém výzkumu v letech 1997–2000 na židovském hřbitově ve Vladislavově ulici na Novém Městě pražském (A preliminary report on rescue excavations conducted in 1997–2000 at the jewish cemetery in Vladislavova ul. in the Prague New Town). *Archaeologica Pragensia* 16, 73–97.
- Wallisová, M. 2002b:* Václavské náměstí čp. 799/II. In A. Křížová – L. Špaček – Z. Dragoun (edd.): Výroční zpráva 2001. Státní památkový ústav v hlavním městě Praze, 55.
- Wallisová, M. 2003a:* Praha 1 - Nové Město, Vladislavova čp. 76/II a 1390/II. Pražský sborník historický 32, 336–337.
- Wallisová, M. 2003b:* Praha 1 - Nové Město, Křemencova čp. 178/II. In P. Vaňous – Z. Dragoun (edd.): Výroční zpráva 2002 - Státní památkový ústav v hlavním městě Praze, 56.
- Wallisová, M. 2003c:* Praha 1 - Nové Město, Vodičkova čp. 1277/II. In P. Vaňous – Z. Dragoun (edd.): Výroční zpráva 2002 - Státní památkový ústav v hlavním městě Praze, 56.
- Wallisová, M. 2003d:* 942 Praha - Nové Město, obv. Praha 1. Václavské nám. čp. 799/II, ppč. 2097. Výzkumy v Čechách 2001, 215.
- Wallisová, M. 2003e:* Sídlní struktura na území dnešního Nového Města pražského a její proměny ve 12.–14. století. [Nepubl. disertace] FF UK Praha.
- Wallisová, M. 2004a:* 999 Praha - Nové Město, obv. Praha 1. Ul. Křemencova 10, čp. 178/II, dvůr ppč. 878/1. Výzkumy v Čechách 2002, 212–213.

- Wallisová, M. 2004b*: 1000 Praha - Nové Město, obv. Praha 1. Ul. Vodičkova čp. 1277/II, ppč. 684. Výzkumy v Čechách 2002, 213.
- Wallisová, M. 2004c*: Praha 1 - Nové Město, Křemencova ulice čp. 178/II. Pražský sborník historický 33, 378.
- Wallisová, M. 2004d*: Praha 1 - Nové Město, Václavské náměstí čp. 799/II. Pražský sborník historický 33, 381.
- Wallisová, M. 2004e*: Praha 1 - Nové Město, Vodičkova ulice čp. 1277/II. Pražský sborník historický 33, 382.
- Wallisová, M. 2006*: Výzkum v ulici Na Slupi. In Z. Dragoun – P. Vaňous (edd.) výroční zpráva 2005. Národní památkový ústav územní odborné pracoviště v hlavním městě Praze. Praha, 72–76.
- Wallisová, M. 2008a*: 829 Praha - Nové Město, okr. Praha 1. Vstupní šachta do kolektoru v Lazarské ulici na Novém Městě, ppč. 2382. Výzkumy v Čechách 2005, 210.
- Wallisová, M. 2008b*: 826 Praha - Nové Město, okr. Praha 1. Kolektorová šachta v ul. Vodičkova, při vyústění Jungmannovi ul., ppč. 2381. Výzkumy v Čechách 2005, 210.
- Wallisová, M. 2008c*: 823 Praha - Nové Město, okr. Praha 1. Havárie kanalizace ve Vodičkově ul., před čp. 683/II, ppč. 2381. Výzkumy v Čechách 2005, 209.
- Wallisová, M. 2008d*: 827 Praha - Nové Město, okr. Praha 1. Rekonstrukce vodovodu v ul. Jungmannova, před čp. 18/II a 19/II, ppč. 2379, zjištěno náhodně. Pouze geodeticky zaměřeno, znivelována úroveň povrchu středověké vrstvy. Výzkumy v Čechách 2005, 210.
- Wallisová, M. 2008e*: 825 Praha - Nové Město, okr. Praha 1. Kolektorová šachta v ul. Vodičkova, před čp. 681/II, ppč. 2381. Výzkumy v Čechách 2005, 209–210.
- Wallisová, M. 2008f*: 824 Praha - Nové Město, okr. Praha 1. Kolektorová šachta v ul. Školská před čp. 683/II, ppč. 2513. Výzkumy v Čechách 2005, 209.
- Wallisová, M. 2008g*: 830 Praha - Nové Město, okr. Praha 2. Celoplošný výzkum na parcelách, určených k bytové výstavbě, v ul. Na Slupi, ppč. 1428/1, 1428/2, 1429/3, 1429/4. Výzkumy v Čechách 2005, 210–211.
- Wallisová, M. – Čiháková, J. 2004*: Kontroverzní zásahy do terénu v domě čp. 298/III v Karmelitské ulici na Malé Straně. In Z. Dragoun (ed.): Výroční zpráva 2003, Národní památkový ústav územní odborné pracoviště v hlavním městě Praze. Praha, 33–35.
- Wallisová, M. – Podliska, J. 2003*: 908 Praha 1 - Nové Město, obv. Praha 1. Národní tř. 38, čp. 37/II, ppč. 723. Výzkumy v Čechách 2000, 199–200.
- Wirth, Z. 1948*: Zmizelá Praha 5, Opevnění Prahy. Praha.
- Wocel, J. E. 1865*: Bericht über die Restaurierung der Kreuzcapelle in der altstädter Postgasse in Prag. Mittheilungen der k. k. Central-Commission zur Erforschung und Erhaltung der Baudenkmale 10, L–LIII.
- Zápotocký, M. – Pavlů, I. 2004*: K neolitickému a eneolitickému osídlení severozápadního předpolí Pražského hradu. Archeologie ve středních Čechách 8, 103–117.
- Zavřel, J. 1987a*: Praha 1 - Malá Strana, 1984 -a) Nosticova čp. 464/III, ppč. 205/III. Výzkumy v Čechách 1984–1985, 162.
- Zavřel, J. 1987b*: Středověké vápenické a železářské objekty na Malé Straně v Praze. In Studie z dějin hornictví 19, 302–313.
- Zavřel, J. 1988*: Praha 1 - Nové Město, Petrská ulice. Pražský sborník historický 21, 196.
- Zavřel, J. 1989a*: 349. Praha 1 - Malá Strana, 1987 -m) Újezd čp. 450/III, Tyršův dům. Výzkumy v Čechách 1986–1987, 149.
- Zavřel, J. 1989b*: Praha 1 - Malá Strana, Karmelitská ulice a). Pražský sborník historický 22, 174.
- Zavřel, J. 1989c*: 351. Praha 1 - Nové Město, Petrská ul., ppč. 2347 a 2352. Výzkumy v Čechách 1986–1987, 154.
- Zavřel, J. 1991*: Praha 1 - Nové Město, Petrská ulice. Pražský sborník historický 24, 204–205.
- Zavřel, J. 1992a*: 430 Praha - Malá Strana, obv. Praha 1, terasové zahrady u čp. 168/III, Thunovská ul., č. parc. 556/2, 556/1, 555. Výzkumy v Čechách 1988/9, 118–119.
- Zavřel, J. 1992b*: 431 Praha - Malá Strana, obv. Praha 1, U Zlaté studně - ulice před čp. 162/III. Výzkumy v Čechách 1988/9, 119.
- Zavřel, J. 1992c*: 432 Praha - Malá Strana, obv. Praha 1, Letenská ul. čp. 29/III. Výzkumy v Čechách 1988/9, 119.
- Zavřel, J. 1992d*: 434 Praha - Malá Strana, obv. Praha 1, ul. U Zlaté studně čp. 166/III - spodní zahrádka. Výzkumy v Čechách 1988/9, 119.
- Zavřel, J. 1993*: Praha 1 - Malá Strana, čp. 336/III ul. Tržiště, Vratislavský palác. Výsledky archeologického výzkumu - předběžná zpráva. Archiv PÚPP.
- Zavřel, J. 1994*: Geologické poměry a geomorfologie naleziště. In Čiháková 1994a, 1.
- Zavřel, J. 1995a*: 1459 Praha - Malá Strana, obv. Praha 1, Malostranské náměstí čp. 263/III, ppč. 15. Výzkumy v Čechách 1990/2, 279.
- Zavřel, J. 1995b*: Praha 1 - Malá Strana, Dražického náměstí čp. 60/III. Pražský sborník historický 28, 223.
- Zavřel, J. 1995c*: Praha 1 - Malá Strana, Dražického náměstí čp. 60/III. NZ o archeologickém výzkumu PÚPP č. 6/92. Archiv ARÚ Praha, čj. 3104/96.
- Zavřel, J. 1995d*: Praha 1 - Malá Strana, e) Čp. 263/III. Pražský sborník historický 28, 227.
- Zavřel, J. 1995e*: Praha 1 - Malá Strana, g) Čp. 267/III. Pražský sborník historický 28, 227.
- Zavřel, J. 1995f*: Praha 1 - Malá Strana, Letenská ul. čp. 526/III. Pražský sborník historický 28, 225.

- Zavřel, J. 1995g: Praha 1 - Malá Strana, Malostranské náměstí čp. 267/III. NZ o archeologickém dohledu PÚPP č. 18/94. Archiv PÚPP.
- Zavřel, J. 1995h: Praha 1 - Malá Strana, Nerudova 223/III. NZ o archeologickém výzkumu PÚPP č. 9/94. Archiv ARÚ Praha, čj. 3102/96.
- Zavřel, J. 1995ch: Praha 1 - Malá Strana, Nerudova 236/III. NZ o archeologickém výzkumu PÚPP č. 19/94. Archiv ARÚ Praha, čj. 3103/96.
- Zavřel, J. 1995i: Praha 1 - Malá Strana, Nerudova ulice b) Čp. 223/III. Pražský sborník historický 28, 229.
- Zavřel, J. 1995j: Praha 1 - Malá Strana, Nerudova ulice d) Čp. 236/III. Pražský sborník historický 28, 229–230.
- Zavřel, J. 1995k: Praha 1 - Malá Strana, Tržiště c) Čp. 366/III - Vratislavský palác. Pražský sborník historický 28, 232.
- Zavřel, J. 1995l: Praha 1 - Malá Strana, Újezd čp. 423/III. Pražský sborník historický 28, 232.
- Zavřel, J. 1995m: Praha 5 - Malá Strana, Vítězná ulice a) Čp. 125/III. Pražský sborník historický 28, 255.
- Zavřel, J. 1996: Geologické a geomorfologické poměry. In Čiháková 1996e.
- Zavřel, J. 1997a: Výsledky výzkumu v Nerudově ulici čp. 236/III. K dynamice nejmladších geologických procesů na Malé Straně - Die Ergebnisse der Grabung in der Nerudagasse Nr. 236/III. Zur Dynamik der jüngsten geologischen Prozesse auf der Prager Kleinseite. Archaeologica Pragensia 13, 105–115.
- Zavřel, J. 1997b: Zpráva o archeologickém výzkumu PÚPP č. 33/96 v Seminářské zahradě na Malé Straně. Investorská zpráva, Archiv OÚ Praha 1.
- Zavřel, J. 1997c: 1055 Praha - Malá Strana, obv. Praha 1, Letenská ul. čp. 526/III, ppč. 112. Výzkumy v Čechách 1993–5, 205–206.
- Zavřel, J. 1997d: 1048 Praha - Malá Strana, obv. Praha 1, Dražického nám. čp. 60/III, ppč. 181. Výzkumy v Čechách 1993–5, 204.
- Zavřel, J. 1997e: 1071 Praha - Malá Strana, obv. Praha 1, Malostranské nám. čp. 267/III, ppč. 8. Výzkumy v Čechách 1993–5, 210.
- Zavřel, J. 1997f: 1075 Praha - Malá Strana, obv. Praha 1, Nerudova čp. 223/III, ppč. 487. Výzkumy v Čechách 1993–5, 211.
- Zavřel, J. 1997g: 1076 Praha - Malá Strana, obv. Praha 1, Nerudova čp. 236/III, ppč. 467. Výzkumy v Čechách 1993–5, 211.
- Zavřel, J. 1997h: 1093 Praha - Malá Strana, obv. Praha 1, Seminářská zahrada čp. 393/III, ppč. 922. Výzkumy v Čechách 1993–5, 217.
- Zavřel, J. 1997ch: 1068 Praha - Malá Strana, obv. Praha 1, Tržiště čp. 366/III, Vratislavský palác ppč. 415. Výzkumy v Čechách 1993–5, 209.
- Zavřel, J. 1997i: 1067 Praha - Malá Strana, obv. Praha 1, Tržiště čp. 366/III, Vratislavský palác ppč. 414. Výzkumy v Čechách 1993–5, 208–209.
- Zavřel, J. 1997j: 1080 Praha - Malá Strana, obv. Praha 1, Újezd čp. 423/III, ppč. 813. Výzkumy v Čechách 1993–5, 212–213.
- Zavřel, J. 1997k: 1081 Praha - Malá Strana, obv. Praha 1, Vítězná ul. čp. 125/III, ppč. 844. Výzkumy v Čechách 1993–5, 213.
- Zavřel, J. 1997l: Iron Making in the Centre of Prague Basin and Possible Origin of the Name of the Town of Praha (Prague). In Život v archeologii středověku. Sborník příspěvků věnovaných Miroslavu Richterovi a Zdeňku Smetánkovi. Praha, 667–671.
- Zavřel, J. 1997m: Petrografický rozbor kamenných nálezů z výzkumu Mlynářská. Archiv Archaia.
- Zavřel, J. 1998a: Praha 1 - Hradčany, Úvoz - před čp. 163/IV, 164/IV a 104/IV. Pražský sborník historický 30, 258.
- Zavřel, J. 1998b: Praha 1 - Malá Strana, Seminářská zahrada čp. 393/III. Pražský sborník historický 30, 264.
- Zavřel, J. 1998c: Praha 1 - Hradčany, Úvoz čp. 155/IV. NZ o archeologickém výzkumu PÚPP č. 3/97. Archiv ARÚ Praha, čj. 4685/98.
- Zavřel, J. 1998d: Geologické poměry území. In Augusta, P. (ed.) 1998: Kniha o Praze 1. Praha, 9–10.
- Zavřel, J. 1998e: 633 Praha - Hradčany, obv. Praha 1, Úvoz, před čp. 163/IV, 164/IV a 104/IV, ppč. 732, 733. Výzkumy v Čechách 1996–7, 152.
- Zavřel, J. 1998f: 685 Praha - Malá Strana, obv. Praha 1, Seminářská zahrada čp. 393/III, ppč. 922, 921. Výzkumy v Čechách 1996–7, 161–162.
- Zavřel, J. 1998g: 692 Praha - Malá Strana, obv. Praha 1, Valdštejské nám. čp. 17/III, Valdštejský palác ppč. 108, 114. Výzkumy v Čechách 1996–7, 164.
- Zavřel, J. 1998h: Středověké kachle ze Seminářské zahrady na Petříně. Kamna Čeňka z Klinštejna? - Mittelalterliche Kacheln auf der Seminar-Garten auf dem Laurenziberg. Backsteinofen Čeňek von Klinštejns? Archaeologica Pragensia 14, 217–228.
- Zavřel, J. 1998ch: Geologické vyhodnocení několika sond pod III. nádvořím Pražského hradu. In I. Boháčová (ed.) 1998.

- Zavřel, J. 1999a: Praha 3 - Malá Strana, Nerudova čp. 249/III. NZ o archeologickém výzkumu PÚPP č. 41/99. Archiv ARÚ Praha, čj. 1489/00.
- Zavřel, J. 1999b: Podloží a půdní pokryv. In *Kašpar 1999a*, 3–7.
- Zavřel, J. 2000a: Praha 1 - Malá Strana, Nerudova čp. 249/III. NZ o druhé etapě archeologického výzkumu PÚPP č. 41/00. Archiv ARÚ Praha, čj. 8175/00.
- Zavřel, J. 2000b: Laténský objekt a vysoce kvalitní železná ruda na Hradčanech v Praze - A La Tène feature and high quality iron ore from Hradčany in Prague. *Archeologické rozhledy* 52, 516–523.
- Zavřel, J. 2000c: Praha 1 - Hradčany, Úvoz čp. 155/IV. *Pražský sborník historický* 31, 353.
- Zavřel, J. 2000d: Praha 1 - Hradčany, Úvoz čp. 227/IV a 542/III. *Pražský sborník historický* 31, 353.
- Zavřel, J. 2000e: Kamenné dlažby Juditina mostu. In *Kamenná dlažba v památkové péči*. Národní muzeum, 32–38.
- Zavřel, J. 2000f: Petrografie stavebních kamenů Juditina mostu. *Kámen* 6/2, 53–66.
- Zavřel, J. 2000g: Zpráva o zjišťovacím archeologickém průzkumu - Karmelitská čp. 377/III, výzkum PÚPP č. 44/99. Archiv PÚPP.
- Zavřel, J. 2000h: Geologické poměry zjištěné při archeologických výzkumech. In *Kašpar 2000c*, 8–12.
- Zavřel, J. 2001a: 792 Praha - Hradčany, obv. Praha 1. Úvoz 155/IV, ppč. 198. *Výzkumy v Čechách* 1999, 170.
- Zavřel, J. 2001b: 917 Praha - Malá Strana, obv. Praha 1 Úvoz čp. 227, 542/III, ppč. 966. *Výzkumy v Čechách* 1999, 198.
- Zavřel, J. 2001c: 923 Praha - Malá Strana, obv. Praha 1. Ul. Hellichova čp. 363, 352/2. *Výzkumy v Čechách* 1999, 200.
- Zavřel, J. 2001d: 926 Praha - Malá Strana, obv. Praha 1. Ul. Karmelitská čp. 385/III, ppč. 383. *Výzkumy v Čechách* 1999, 201.
- Zavřel, J. 2001e: 929 Praha - Malá Strana, obv. Praha 1. Ul. Nerudova čp. 249/III, ppč. 54. *Výzkumy v Čechách* 1999, 202.
- Zavřel, J. 2001f: 930 Praha - Malá Strana, obv. Praha 1. Ul. Nerudova čp. 257/III, ppč. 67. *Výzkumy v Čechách* 1999, 202–203.
- Zavřel, J. 2001g: 936 Praha - Malá Strana, obv. Praha 1. Ul. Vlašská čp. 330/III. *Výzkumy v Čechách* 1999, 204–205.
- Zavřel, J. 2001h: Geologie, morfologie a osídlování malostranské kotliny - Geological and morphological conditions of the Prague Lesser Town basin and their influence on the beginnings of settlement in this area. *Mediaevalia archaeologica* 3. Praha, 7–27.
- Zavřel, J. 2001ch: Svědectví střepů 2 - kachle ze Seminářské zahrady. In *Zavřel et al. 2001*, 106–107.
- Zavřel, J. 2002a: Nálezová zpráva Praha 1 - Malá Strana, Karmelitská čp. 377/III. Archeologický výzkum SPÚ HMP č. 44/00. Archiv PÚPP.
- Zavřel, J. 2002b: Geomorfologické a geologické poměry. In *Podliska 2002a*, 2–6.
- Zavřel, J. 2002c: Fyzikálně-chemické rozbory tavenin z Lichtenštejnského paláce na Malé Straně (archeologický výzkum PÚPP č. 1/02). [Výzkumná zpráva.] Archiv PÚPP.
- Zavřel, J. 2002d: Geologické poměry v oblasti ulic Karmelitská a Újezd na Malé Straně v Praze 1 - II. etapa. Archeologický výzkum SPÚ HMP č. 17/02. Archiv PÚPP.
- Zavřel, J. 2002e: Geologické poměry širšího okolí na základě archivních posudků. In *Kašpar 2002a*, 6–12.
- Zavřel, J. 2002f: Ordovické horniny ve zdivu románského kostela sv. Jana na Zábradlí. Petrografický posudek. Archiv PÚPP.
- Zavřel, J. 2002g: Praha 1 - Malá Strana, Cihelná čp. 101/III - Hergetova cihelna. In A. Křížová – L. Špaček – Z. Dragoun (edd.): *Výroční zpráva 2001*. Státní památkový ústav v hlavním městě Praze, 43.
- Zavřel, J. 2002h: Praha 1 - Malá Strana, Nerudova ulice čp. 249/III. In A. Křížová – L. Špaček – Z. Dragoun (edd.): *Výroční zpráva 2001*. Státní památkový ústav v hlavním městě Praze, 46–47.
- Zavřel, J. 2002ch: Praha 1 - Malá Strana, Tržiště čp. 519/III. In A. Křížová – L. Špaček – Z. Dragoun (edd.): *Výroční zpráva 2001*. Státní památkový ústav v hlavním městě Praze, 49.
- Zavřel, J. 2003a: 849 Praha - Malá Strana, obv. Praha 1. Cihelná ul. čp. 102/III, ppč. 724, Hergetova cihelna. *Výzkumy v Čechách* 2000, 184.
- Zavřel, J. 2003b: 854 Praha - Malá Strana, obv. Praha 1. Karmelitská ul. čp. 377/III, ppč. 398. *Výzkumy v Čechách* 2000, 186.
- Zavřel, J. 2003c: 855 Praha - Malá Strana, obv. Praha 1. Karmelitská ul. čp. 377/III, ppč. 398. *Výzkumy v Čechách* 2000, 186.
- Zavřel, J. 2003d: 866 Praha - Malá Strana, obv. Praha 1. Nerudova ul. čp. 249/III, ppč. 54, zahrada (sonda ZS 5). *Výzkumy v Čechách* 2000, 189–190.
- Zavřel, J. 2003e: 867 Praha - Malá Strana, obv. Praha 1. Nerudova ul. čp. 249/III, ppč. 54, zahrada (sonda ZS 6). *Výzkumy v Čechách* 2000, 190.
- Zavřel, J. 2003f: 868 Praha - Malá Strana, obv. Praha 1. Nerudova ul. čp. 249/III, ppč. 54, zahrada (sonda ZS 7 a ZS 8). *Výzkumy v Čechách* 2000, 190.

- Zavřel, J. 2003g: 869 Praha - Malá Strana, obv. Praha 1. Nerudova ul. čp. 249/III, ppč. 54, zahrada (sonda ZS 9). Výzkumy v Čechách 2000, 190.
- Zavřel, J. 2003h: 870 Praha - Malá Strana, obv. Praha 1. Nerudova ul. čp. 249/III, ppč. 54, zahrada (sonda ZS 10). Výzkumy v Čechách 2000, 190–191.
- Zavřel, J. 2003ch: 872 Praha - Malá Strana, obv. Praha 1. Tržiště čp. 519/III, ppč. 61, zahrada. Výzkumy v Čechách 2000, 191.
- Zavřel, J. 2003i: Praha 1 - Malá Strana, Cihelná čp. 111/III. Pražský sborník historický 32, 301–302.
- Zavřel, J. 2003j: Praha 1 - Malá Strana, Hellichova ppč. 363 a 352/2. Pražský sborník historický 32, 302.
- Zavřel, J. 2003k: Praha 1 - Malá Strana, Karmelitská čp. 377/III. Pražský sborník historický 32, 304.
- Zavřel, J. 2003l: Praha 1 - Malá Strana, Karmelitská čp. 385/III. Pražský sborník historický 32, 304.
- Zavřel, J. 2003m: Praha 1 - Malá Strana, Nerudova čp. 249/III. Pražský sborník historický 32, 310–311.
- Zavřel, J. 2003n: Praha 1 - Malá Strana, Nerudova čp. 257/III. Pražský sborník historický 32, 311.
- Zavřel, J. 2003o: Praha 1 - Malá Strana, Vlašská čp. 330/III. Pražský sborník historický 32, 320.
- Zavřel, J. 2003p: Skláři v pražském podhradí? Glassworking in the suburbium of the Prague Castle? Archeologické rozhledy 55, 718–735.
- Zavřel, J. 2003r: Praha 1 - Nové Město, Senovážné nám. čp. 991, výzkum spol. Archaia č. 32/2001 – geologické poměry archeologické lokality. Archiv Archaia.
- Zavřel, J. 2003s: Praha 1 - Nové Město, Vodičkova ul. čp. 1277/II – geologické poměry archeologické lokality. Archiv PÚPP.
- Zavřel, J. 2004a: Praha 1 - Malá Strana, Cihelná ulice čp. 101/III. Pražský sborník historický 33, 342.
- Zavřel, J. 2004b: Praha 1 - Malá Strana, Nerudova ulice čp. 249/III a). Pražský sborník historický 33, 353.
- Zavřel, J. 2004c: Praha 1 - Malá Strana, Tržiště čp. 519/III. Pražský sborník historický 33, 361.
- Zavřel, J. 2005a: 2. Podloží a půdní pokryv. In *Kašpar 2005c*, 4–25.
- Zavřel, J. 2005b: 2. Podloží a půdní pokryv. In *Podliska 2005*, 3–4.
- Zavřel, J. 2006a: 2. Podloží a půdní pokryv. In *Kašpar 2006d*, 3–6.
- Zavřel, J. 2006b: 2. Podloží a půdní pokryv. In *Kašpar – Polcar 2006*, 3–7.
- Zavřel, J. 2006c: 2. Podloží a půdní pokryv. In *Kašpar – Polcar – Poledne 2006*, 3–6.
- Zavřel, J. 2006d: 2. Podloží a půdní pokryv. In *Kašpar 2006e*, 3–4.
- Zavřel, J. 2006e: Geologická problematika archeologického poznání Nového Města pražského – The geological aspects of the archaeological knowledge on the Prague New Town. *Archaeologica Pragensia* 18, 245–261.
- Zavřel, J. 2006f: Geologické poměry v místě šachty K9 na Náměstí Republiky v Praze 1 - Novém Městě. Archiv Archaia Praha o. s.
- Zavřel, J. 2007: Morfologické a geologické poměry. In *Juřina et al. 2007*, 213–214.
- Zavřel, J. – Čiháková, J. 1991a: Praha 1 - Hradčany, Hradčanské náměstí b). Pražský sborník historický 24, 194.
- Zavřel, J. – Čiháková, J. 1991b: Praha 1 - Malá Strana, Letenská ulice. Pražský sborník historický 24, 196.
- Zavřel, J. – Čiháková, J. 2007: Praha 1 - Malá Strana, Hellichova p. p. č. 357 + 363 + 352/2 – záchranný archeologický výzkum PÚPP č. 11/99. Archiv ARÚ Praha, čj. 12342/07.
- Zavřel, J. – Mlíkovský, J. 2001: Petřín pohřební. In *Zavřel et al. 2001*, 114–120.
- Zavřel, J. – Tryml, M. 1989a: 349. Praha 1 - Malá Strana 1986 -a) Újezd, ppč. 314 a 1053. Výzkumy v Čechách 1986–1987, 145–146.
- Zavřel, J. – Tryml, M. 1989b: 349. Praha 1 - Malá Strana 1986 -b) Všešrdova ul. čp. 488/III. Výzkumy v Čechách 1986–1987, 146.
- Zavřel, J. – Tryml, M. 1989c: 349. Praha 1 - Malá Strana 1986 -c) Besední ul., ppč. 1064. Výzkumy v Čechách 1986–1987, 146.
- Zavřel, J. – Tryml, M. 2001: Svědectví hlíny - archeologie na Petříně. In *Zavřel et al. 2001*, 89–97.
- Zavřel, J. et al. 2001: Pražský vrch Petřín. Praha/Litomyšl.
- Zeman, J. 1976: Nejstarší slovanské osídlení Čech. *Památky archeologické* 67, 115–235.
- Zeman, A. – Růžičková, E. 1999: Látkový a strukturní výzkum vzorků technických misek s polevou v pražské keramice 12.–13. století. [Nepubl. posudek.] Archiv PÚPP.
- Zemánek, L. – Dragoun, Zdeněk 2002: Porostové příznaky přítomnosti archeologických objektů na zahradě domu čp. 69/IV v Kanovnické ulici v Praze 1 - Hradčanech - Growth marks indicating the presence of archaeological features in the garden of Kanovnická ul. 69/IV in Prague 1 - Hradčany. *Archaeologica Pragensia* 16, 299–301.
- Žegklitz, J. 1987: Pozdně gotické kachle se jmény hrnčičů - Spätgotische Kacheln mit Töpfernamen. *Archeologické rozhledy* 39, 655–671.
- Žegklitz, J. 1989a: Praha 1 - Pražský hrad, Jiřská ulice. Pražský sborník historický 22, 164.
- Žegklitz, J. 1989b: Praha 1 - Pražský hrad, jižní křídlo. Pražský sborník historický 22, 166.
- Žegklitz, J. 1991a: Praha 1 - Hradčany, Hradčanské náměstí a). Pražský sborník historický 24, 193–194.
- Žegklitz, J. 1991b: Praha 1 - Pražský hrad, zahrada Na valech b). Pražský sborník historický 24, 193.

- Žegklitz, J. 1992: 4. Nouvelle trouvaille de carreau de prèle signé au Chateau de Prague. In *Frolík et al. 1992*, 164–170.
- Žegklitz, J. 2001: Svědectví střepů 3 - raně novověká keramika z Petřína. In *Zavřel et al. 2001*, 108–113.
- Žegklitz, J. 2006: Renesanční portrétní kachle z hrnčířské dílny Adama Špačka v Truhlářské ulici v Praze - Renaissance portrait stove tiles from the pottery workshop of Adam Špaček in Truhlářská Street, Prague. *Archeologické rozhledy* 58, 78–116.
- Žegklitz, J. – Boháčová, I. – Frolík, J. 1988a: Minor rescue actions in the Prague Castle and Hradčany areas in 1982–1984 - Menší záchranné akce na Pražském hradě a Hradčanech v letech 1982–1984. In *Castrum Pragense* 1. Praha, 93–96.
- Žegklitz, J. – Boháčová, I. – Frolík, J. 1988b: St. Georg's square - Jiřské náměstí. In *Castrum Pragense* 1, 97–112.
- Žegklitz, J. – Boháčová, I. – Frolík, J. 1988c: The Foundry court - the collector - Slévárenský dvůr – kolektor. In *Castrum Pragense* 1. Praha, 83–92.
- Žegklitz, J. – Boháčová, I. – Frolík, J. 1988d: The Riding School - southern wind. In *Castrum Pragense* 1. Praha, 113–122.